







# ЧЕРТЕЖ ОБРАЗУЕМЫХ ЗЕМЕЛЬНЫХ УЧАСТКОВ

Масштаб 1:1000

## УСЛОВНЫЕ ОБОЗНАЧЕНИЯ

-  граница проектирования
-  существующие красные линии
-  границы образуемого земельного участка
-  образуемый земельный участок
-  условный номер образуемого земельного участка
-  наименование территориальной зоны



Согласовано

Взам. инб. N

Подп. и дата

Инб. N подл.

					2020г.			
					Документация по планировке территории "Проект межевания территории части квартала 11 Великого Новгорода"			
Изм.	Кол. уч.	Лист N док.	Подп.	Дата	Основная часть проекта	Стадия	Лист	Листов
ГИП		Копыльцов		08.20		ПМТ	3	3
Разработ.		Громова		08.20				
					Чертеж образуемых земельных участков М 1:1000		