

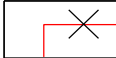





# ЧЕРТЕЖ КРАСНЫХ ЛИНИЙ

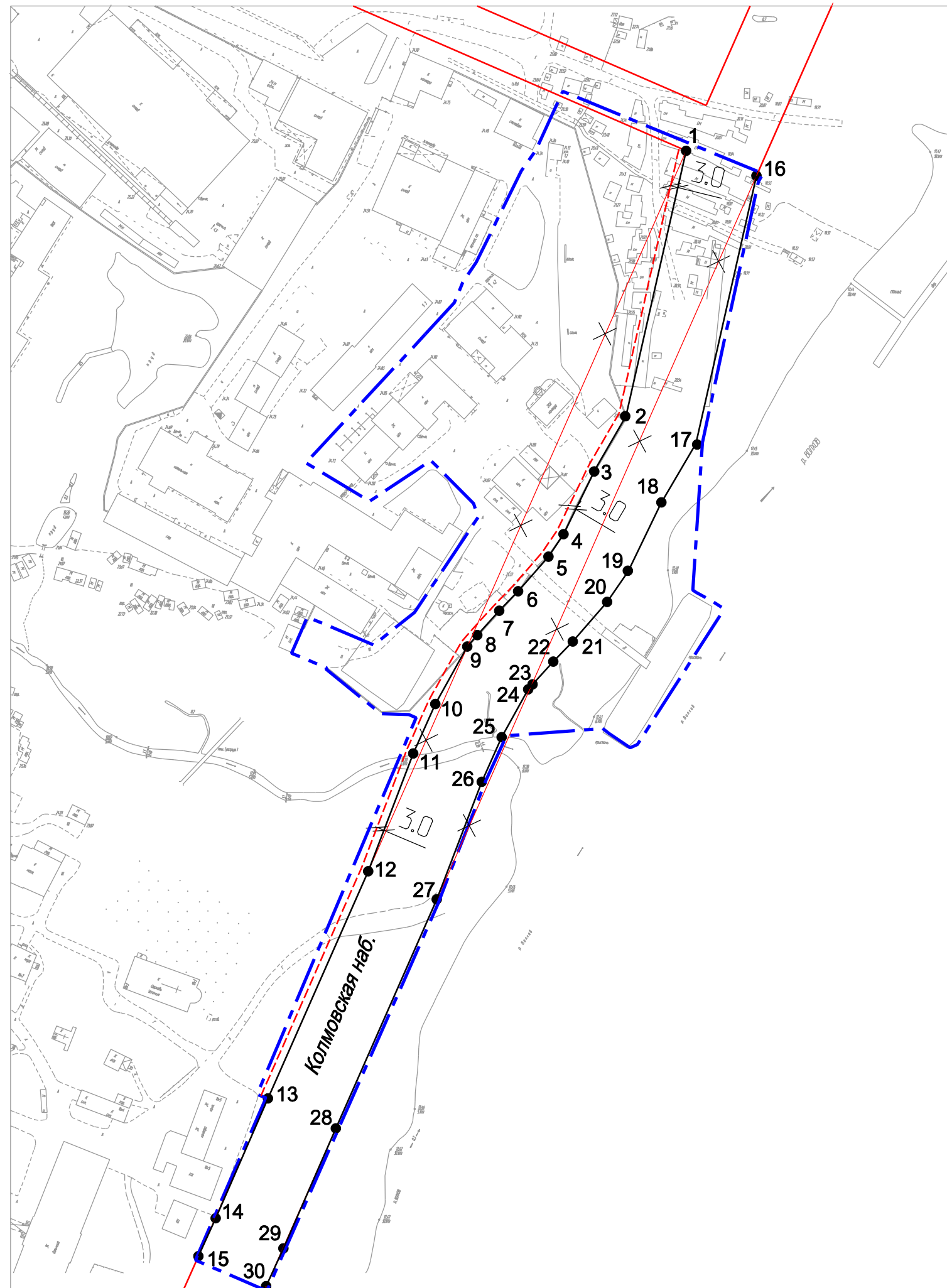
Масштаб 1:2000

## УСЛОВНЫЕ ОБОЗНАЧЕНИЯ

-  граница проектирования
-  существующие красные линии
-  изменяемые красные линии
-  устанавливаемые красные линии
-  линия минимального отступа от красных линий
-  1 характерные точки красных линий

## КООРДИНАТЫ УСТАНОВЛИВАЕМЫХ КРАСНЫХ ЛИНИЙ

1	581154.72	2180200.12	16	581144.67	2180228.62
2	581047.32	2180175.76	17	581036.20	2180204.00
3	581026.28	2180163.50	18	581012.16	2180189.99
4	580999.62	2180150.56	19	580984.54	2180176.59
5	580990.58	2180144.40	20	580972.22	2180168.19
6	580976.55	2180132.18	21	580956.22	2180154.26
7	580968.66	2180124.50	22	580948.12	2180146.37
8	580958.84	2180115.60	23	580938.90	2180138.02
9	580954.21	2180111.56	24	580936.86	2180136.24
10	580930.95	2180098.61	25	580917.54	2180125.48
11	580910.94	2180089.72	26	580899.48	2180117.46
12	580863.31	2180071.49	27	580851.88	2180099.24
13	580771.33	2180030.89	28	580759.26	2180058.36
14	580722.92	2180009.72	29	580710.70	2180037.12
15	580707.51	2180002.72	30	580695.37	2180030.15




Согласовано

Взам. инв. N

Подп. и дата

Инв. N подл.

					2020г.			
					Документация по планировке территории "Внесение изменений в проект межевания застроенной территории квартала 238 Великого Новгорода"			
Изм.	Кол. уч.	Лист N док.	Подп.	Дата	Основная часть проекта	Стадия	Лист	Листов
						ПМТ	2	3
Разработ.		Громова		09.20	Чертеж красных линий М 1:2000			

формат А3