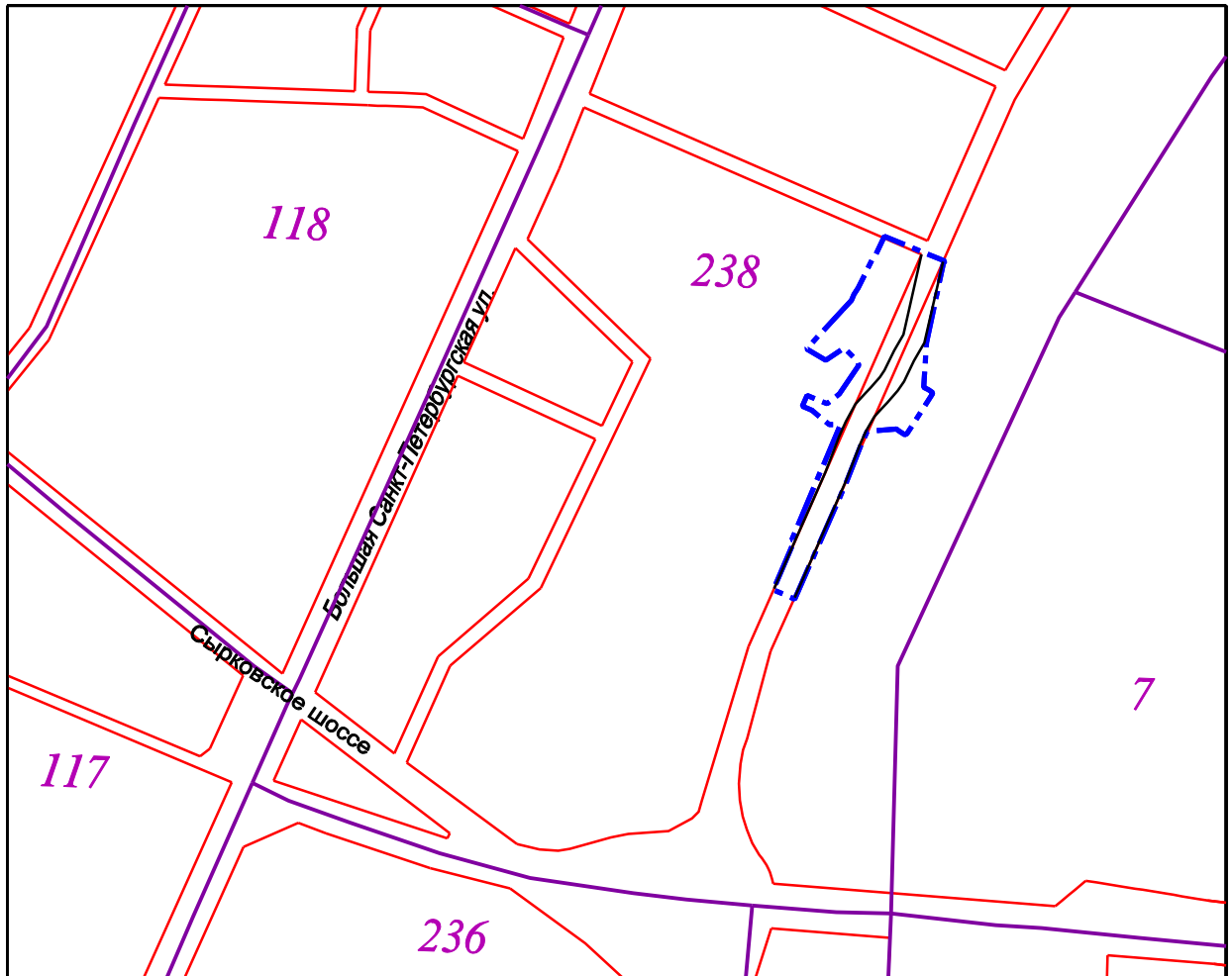


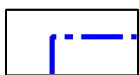
ЧЕРТЕЖ СУЩЕСТВУЮЩИХ И ПЛАНИРУЕМЫХ ЭЛЕМЕНТОВ ПЛАНИРОВОЧНОЙ СТРУКТУРЫ

Масштаб 1:10000

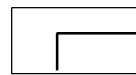
ЧЕРТЕЖ РАСПОЛОЖЕНИЯ ТЕРРИТОРИИ ПМТ
В ПЛАНИРОВОЧНОЙ СТРУКТУРЕ



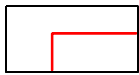
УСЛОВНЫЕ ОБОЗНАЧЕНИЯ



граница проектирования



устанавливаемые красные линии



существующие красные линии



наименование квартала



границы кварталов

Согласовано

Взам. инв. N

Подп. и дата

Инв. N подл.

2020г.

Документация по планировке территории
"Внесение изменений в проект межевания застроенной территории
квартала 238 Великого Новгорода"

Изм.	Кол. уч.	Лист N док.	Подп.	Дата
ГИП		Копыльцов		09.20
Разработ.		Громова		09.20

Основная часть проекта

Стадия	Лист	Листов
ПМТ	1	3

Чертеж существующих и планируемых
элементов планировочной структуры
М 1:10000



формат А4