











ЧЕРТЕЖ ОБРАЗУЕМЫХ ЗЕМЕЛЬНЫХ УЧАСТКОВ

Масштаб 1:1000



УСЛОВНЫЕ ОБОЗНАЧЕНИЯ

-  граница проектирования
-  красные линии
-  границы образуемых земельных участков
-  границы существующего земельного участка
-  существующий земельный участок
-  образуемый земельный участок
-  образуемый земельный участок общего пользования
-  кадастровый номер существующего земельного участка
-  условные номера образуемых земельных участков
-  территориальная зона

Согласовано

Взам. инв. N

Подп. и дата

Инв. N подл.

					2020г.			
					Документация по планировке территории "Проект межевания территории части квартала 148 Псковского района Великого Новгорода"			
Изм.	Кол. уч.	Лист N док.	Подп.	Дата	Основная часть проекта	Стадия	Лист	Листов
ГИП		Копыльцов		11.20		ПМТ	3	3
Разработ.		Громова		11.20				
					Чертеж образуемых земельных участков. М 1:1000			
					