






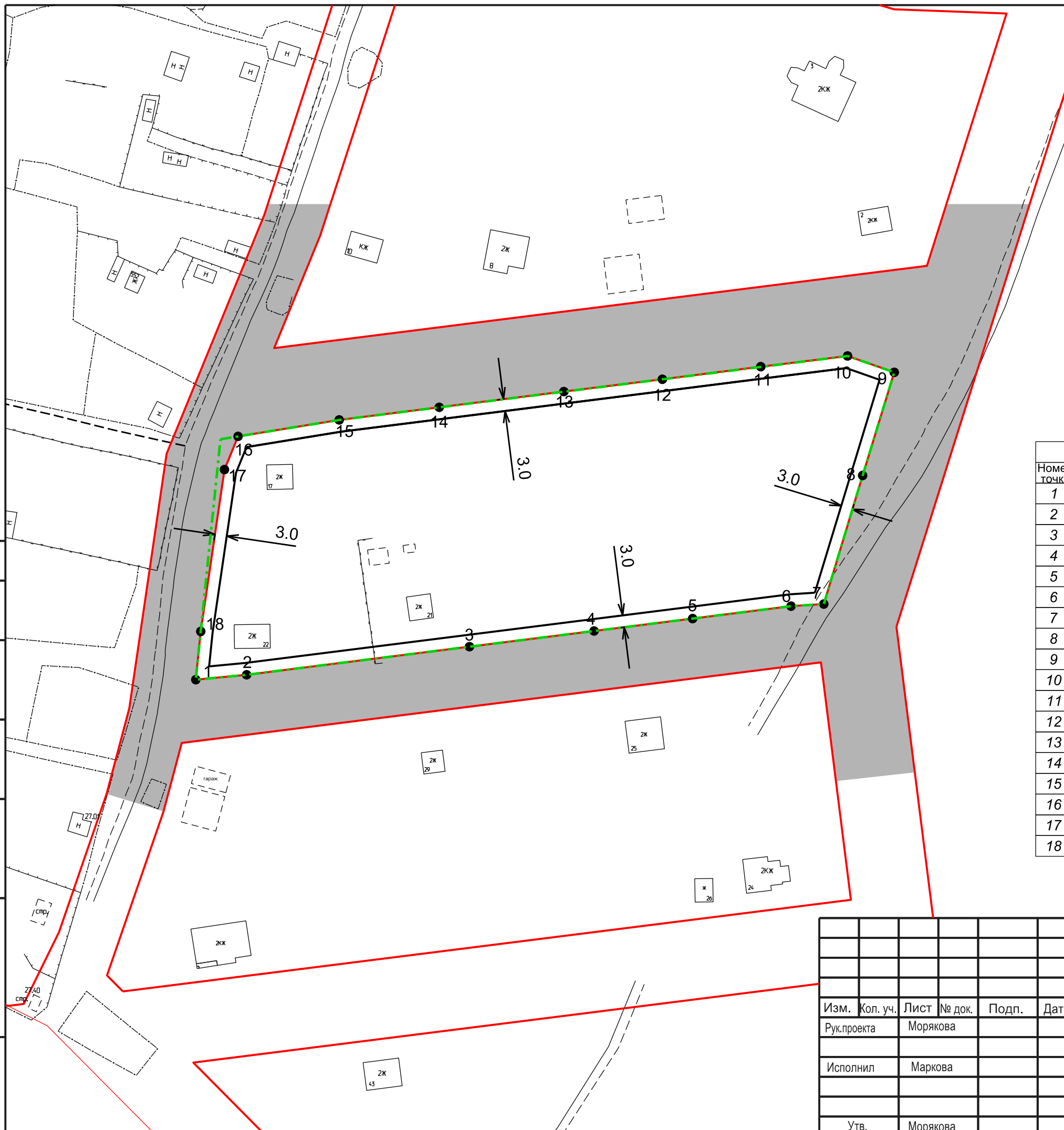


ЧЕРТЕЖ КРАСНЫХ ЛИНИЙ, ЛИНИЙ ОТСТУПА ОТ КРАСНЫХ ЛИНИЙ

УСЛОВНЫЕ ОБОЗНАЧЕНИЯ:

-  - граница проектирования
-  - граница населенного пункта
-  - существующие красные линии
-  - существующая улично-дорожная сеть
-  - территория общего пользования (границы земельных участков, на которых расположены сети инженерно-технического обеспечения и автомобильные дороги)
-  - номер точки
-  - линии отступа от красных линий в целях определения места допустимого размещения зданий, строений, сооружений



| Ведомость координат | | | Дирекционные углы и расстояния | | |
|---------------------|-----------|------------|--------------------------------|-----------|-------|
| Номер точки | X | Y | 1-2 | 84°30.9' | 12.87 |
| 1 | 586507.98 | 2186905.78 | 2-3 | 82°48.6' | 56.56 |
| 2 | 586509.21 | 2186918.59 | 3-4 | 82°49.7' | 31.64 |
| 3 | 586516.29 | 2186974.71 | 4-5 | 82°48.8' | 25.02 |
| 4 | 586520.24 | 2187006.10 | 5-6 | 82°48.4' | 25.00 |
| 5 | 586523.37 | 2187030.92 | 6-7 | 86°19.2' | 8.26 |
| 6 | 586526.50 | 2187055.72 | 7-8 | 16°48.1' | 33.83 |
| 7 | 586527.03 | 2187063.96 | 8-9 | 17°02.9' | 27.18 |
| 8 | 586559.42 | 2187073.74 | 9-10 | 289°18.4' | 12.46 |
| 9 | 586585.41 | 2187081.71 | 10-11 | 262°57.5' | 22.03 |
| 10 | 586589.53 | 2187069.95 | 11-12 | 262°42.8' | 24.99 |
| 11 | 586586.83 | 2187048.09 | 12-13 | 262°52.7' | 25.00 |
| 12 | 586583.66 | 2187023.30 | 13-14 | 262°48.6' | 31.64 |
| 13 | 586580.56 | 2186998.49 | 14-15 | 262°48.5' | 25.40 |
| 14 | 586576.60 | 2186967.10 | 15-16 | 260°44.9' | 25.81 |
| 15 | 586573.42 | 2186941.90 | 16-17 | 202°14.4' | 9.04 |
| 16 | 586569.27 | 2186916.42 | 17-18 | 188°20.3' | 41.21 |
| 17 | 586560.90 | 2186913.00 | 18-1 | 185°51.8' | 12.22 |
| 18 | 586520.13 | 2186907.03 | | | |

Согласовано

Взам. инв. №

Подп. и дата

Инв. № подл.

| | | | | | |
|---|----------|------|--------|-----------------|------|
| Постановление Администрации Великого Новгорода N 1056 от 15.03.2022 | | | | | |
| "Проект межевания территории части квартала 200 Великого Новгорода". | | | | | |
| Изм. | Кол. уч. | Лист | № док. | Подп. | Дата |
| Рук.проекта | Морякова | | | | |
| Исполнил | Маркова | | | | |
| Утв. | Морякова | | | | |
| Проект межевания территории Основная часть | | | | Стадия | Лист |
| | | | | ПМТ | 2 |
| | | | | Листов | 4 |
| Чертеж красных линий, линий отступа от красных линий М 1:1000 | | | | ООО "Граф-Инфо" | |