





# ЧЕРТЕЖ КРАСНЫХ ЛИНИЙ

Масштаб 1:1000

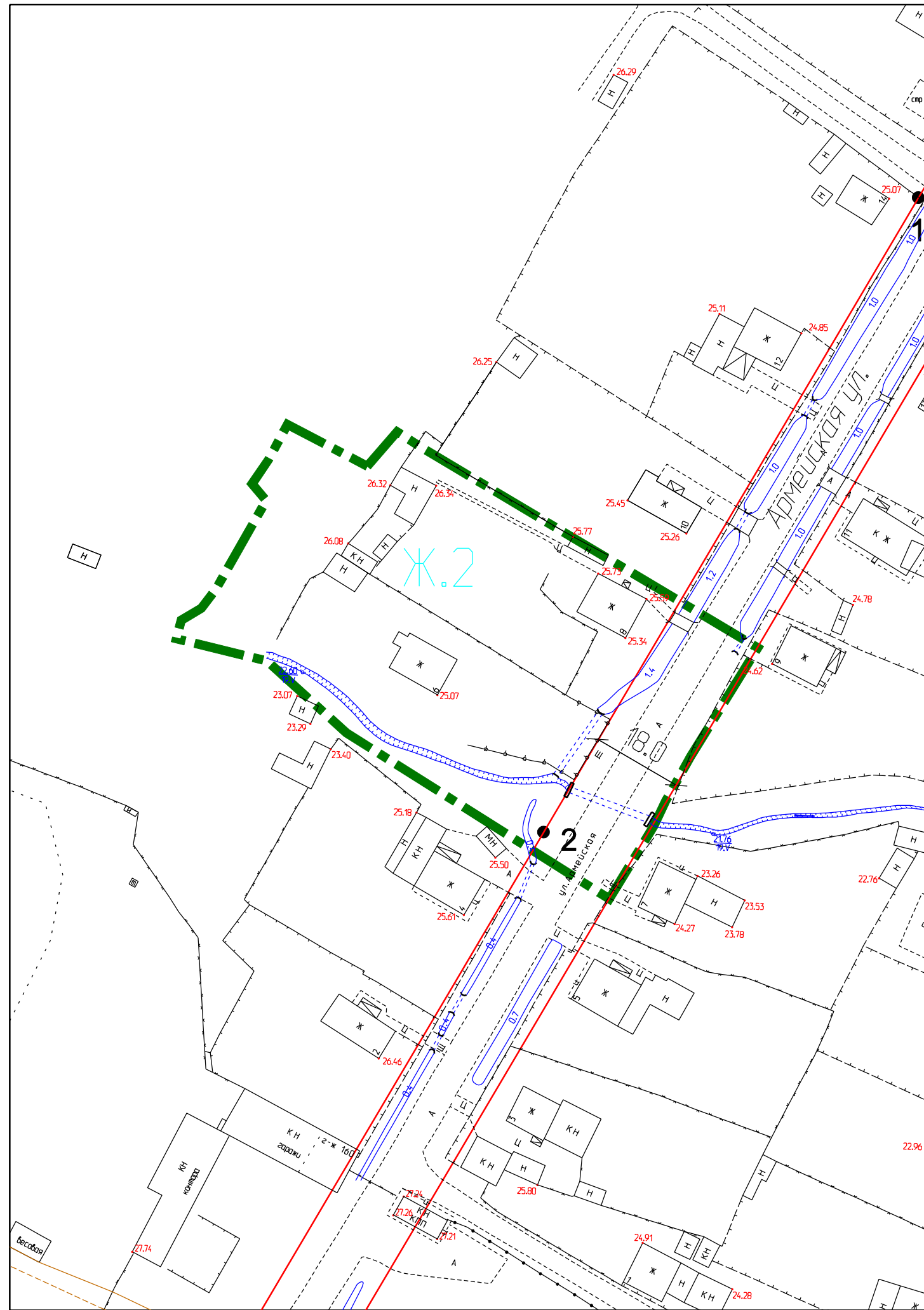
## УСЛОВНЫЕ ОБОЗНАЧЕНИЯ

-  граница проектирования
-  существующие красные линии
-  характерные точки красных линий
-  наименование территориальной зоны

## КООРДИНАТЫ КРАСНЫХ ЛИНИЙ

|   |           |            |
|---|-----------|------------|
| 1 | 588262.29 | 2187392.25 |
| 2 | 588135.62 | 2187317.42 |

Красные линии проектом не изменяются.



Согласовано

Взам. инв. N

Подп. и дата

Инв. N подл.

2020г.

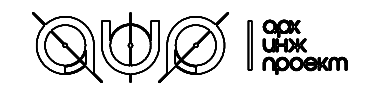
Документация по планировке территории  
"Внесение изменений в проект планировки  
квартала 200 (мкр. Кречевицы) Великого Новгорода"

| Изм.      | Кол. уч. | Лист N док. | Подп. | Дата  |
|-----------|----------|-------------|-------|-------|
| ГИП       |          | Копыльцов   |       | 07.20 |
| Разработ. |          | Грамова     |       | 07.20 |

Основная часть проекта

| Стадия | Лист | Листов |
|--------|------|--------|
| ППТ    | 2    | 3      |

Чертеж красных линий  
М 1:1000



формат А3