




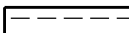

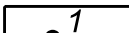
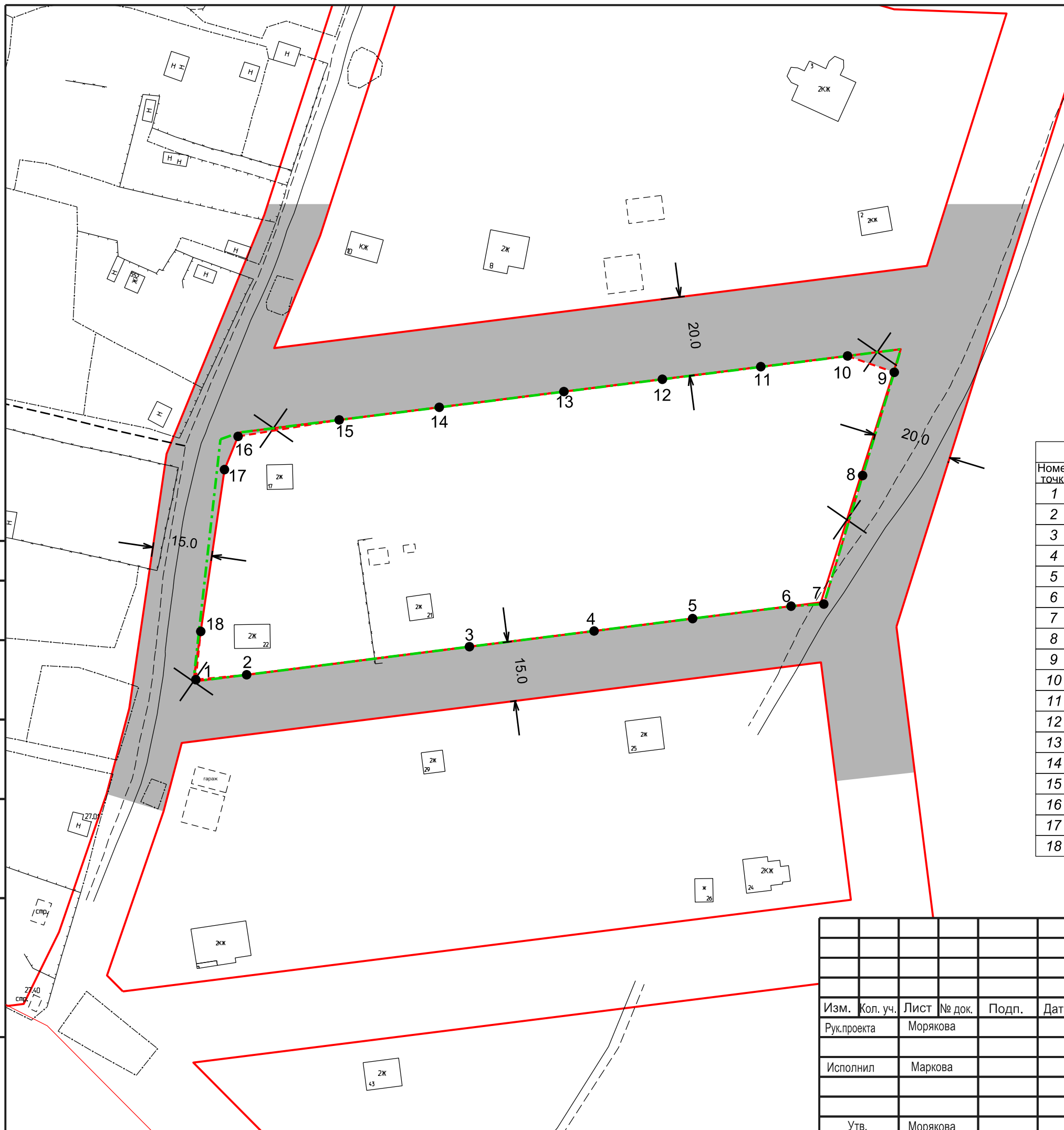


ЧЕРТЕЖ КРАСНЫХ ЛИНИЙ

УСЛОВНЫЕ ОБОЗНАЧЕНИЯ:

-  - граница проектирования
-  - граница населенного пункта
-  - существующие красные линии
-  - красные линии, подлежащие отмене
-  - устанавливаемые красные линии
-  - существующая улично-дорожная сеть
-  - территория общего пользования (границы земельных участков, на которых расположены сети инженерно-технического обеспечения и автомобильные дороги)
-  - номер точки



Ведомость координат			Дирекционные углы и расстояния		
Номер точки	X	Y	1-2	Угол	Расстояние
1	586507.98	2186905.78	2-3	84°30.9'	12.87
2	586509.21	2186918.59	3-4	82°48.6'	56.56
3	586516.29	2186974.71	4-5	82°49.7'	31.64
4	586520.24	2187006.10	5-6	82°48.8'	25.02
5	586523.37	2187030.92	6-7	82°48.4'	25.00
6	586526.50	2187055.72	7-8	86°19.2'	8.26
7	586527.03	2187055.72	8-9	16°48.1'	33.83
8	586527.03	2187063.96	9-10	17°02.9'	27.18
9	586559.42	2187073.74	10-11	289°18.4'	12.46
10	586585.41	2187081.71	11-12	262°57.5'	22.03
11	586589.53	2187069.95	12-13	262°42.8'	24.99
12	586586.83	2187048.09	13-14	262°52.7'	25.00
13	586583.66	2187023.30	14-15	262°48.6'	31.64
14	586580.56	2186998.49	15-16	262°48.5'	25.40
15	586576.60	2186967.10	16-17	260°44.9'	25.81
16	586573.42	2186941.90	17-18	202°14.4'	9.04
17	586569.27	2186916.42	18-1	188°20.3'	41.21
18	586560.90	2186913.00		185°51.8'	12.22
18	586520.13	2186907.03			

Согласовано

Взам. инв. №

Подп. и дата

Инв. № подл.

						Постановление Администрации Великого Новгорода N 1056 от 15.03.2022			
						Документация по планировке территории: "Внесение изменений в проект планировки территории квартала 200 (мкр. Кречевицы) Великого Новгорода".			
Изм.	Кол. уч.	Лист	№ док.	Подп.	Дата	Проект планировки территории Основная часть	Стадия	Лист	Листов
Рук.проекта		Морякова					ППТ	1	3
Исполнил		Маркова				Чертеж красных линий М 1:1000	ООО "Граф-Инфо"		
Утв.		Морякова							