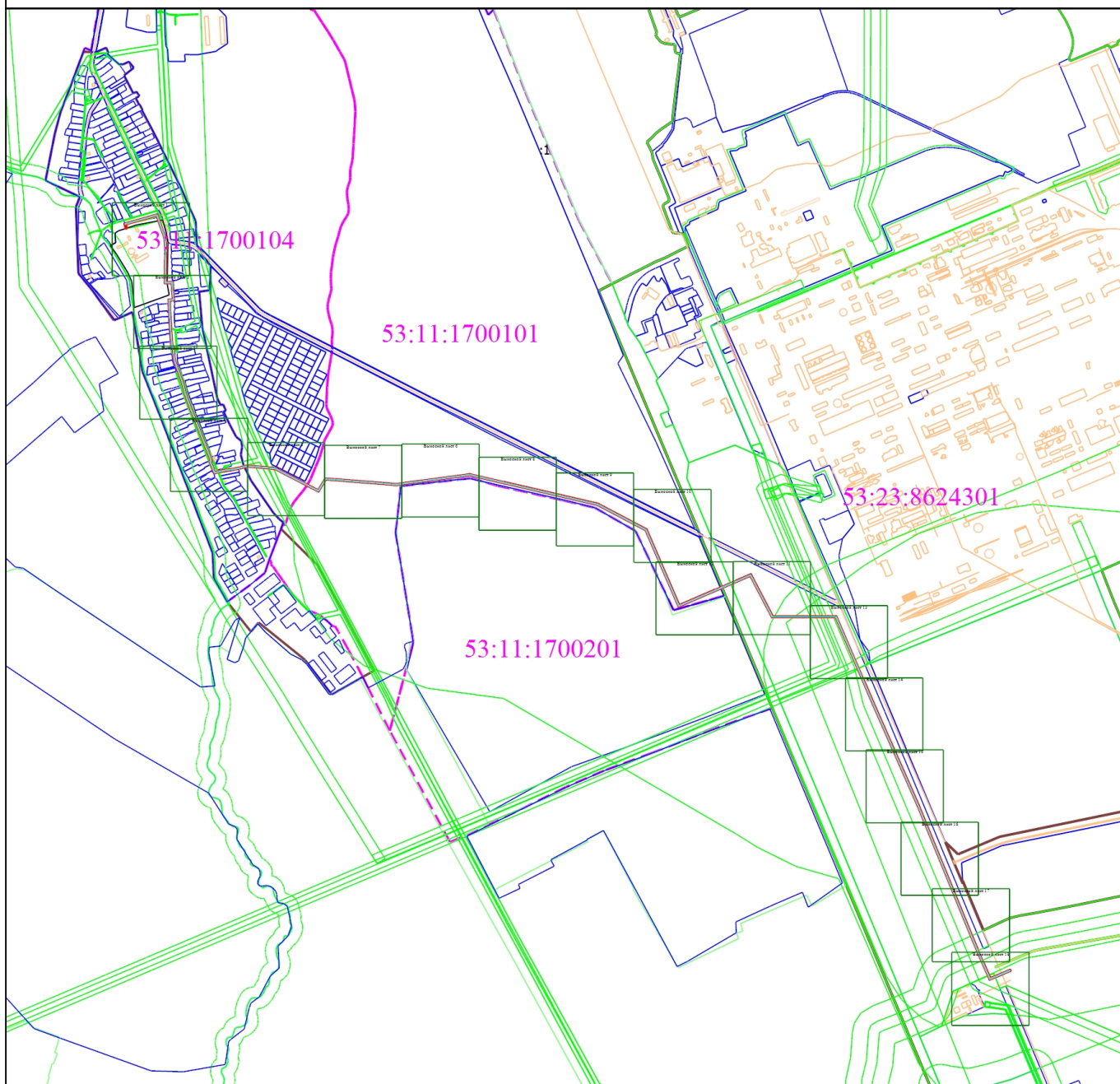


Схема расположения границ публичного сервитута



Масштаб 1:29000

Условные обозначения

- | | |
|--|--|
| <ul style="list-style-type: none"> — - Часть границы, местоположение которой определено при выполнении кадастровых работ 1 - Обозначение новой характерной точки :152 - Кадастровый номер земельного участка :577 - Кадастровый номер сооружения — - Граница здания - - - - Граница кадастрового квартала — - Граница территориальной зоны | <ul style="list-style-type: none"> ● - Характерная точка границы земельного участка, сведения ЕГРН о которой соответствуют требованиям, установленным в соответствии с частью 13 статьи 22 Федерального закона от 13 июля 2015 г. N 218-ФЗ "О государственной регистрации недвижимости" — - проектное местоположение газопровода :4932 - Кадастровый номер здания — - Граница земельного участка — - Граница сооружения — - Граница населенного пункта |
|--|--|

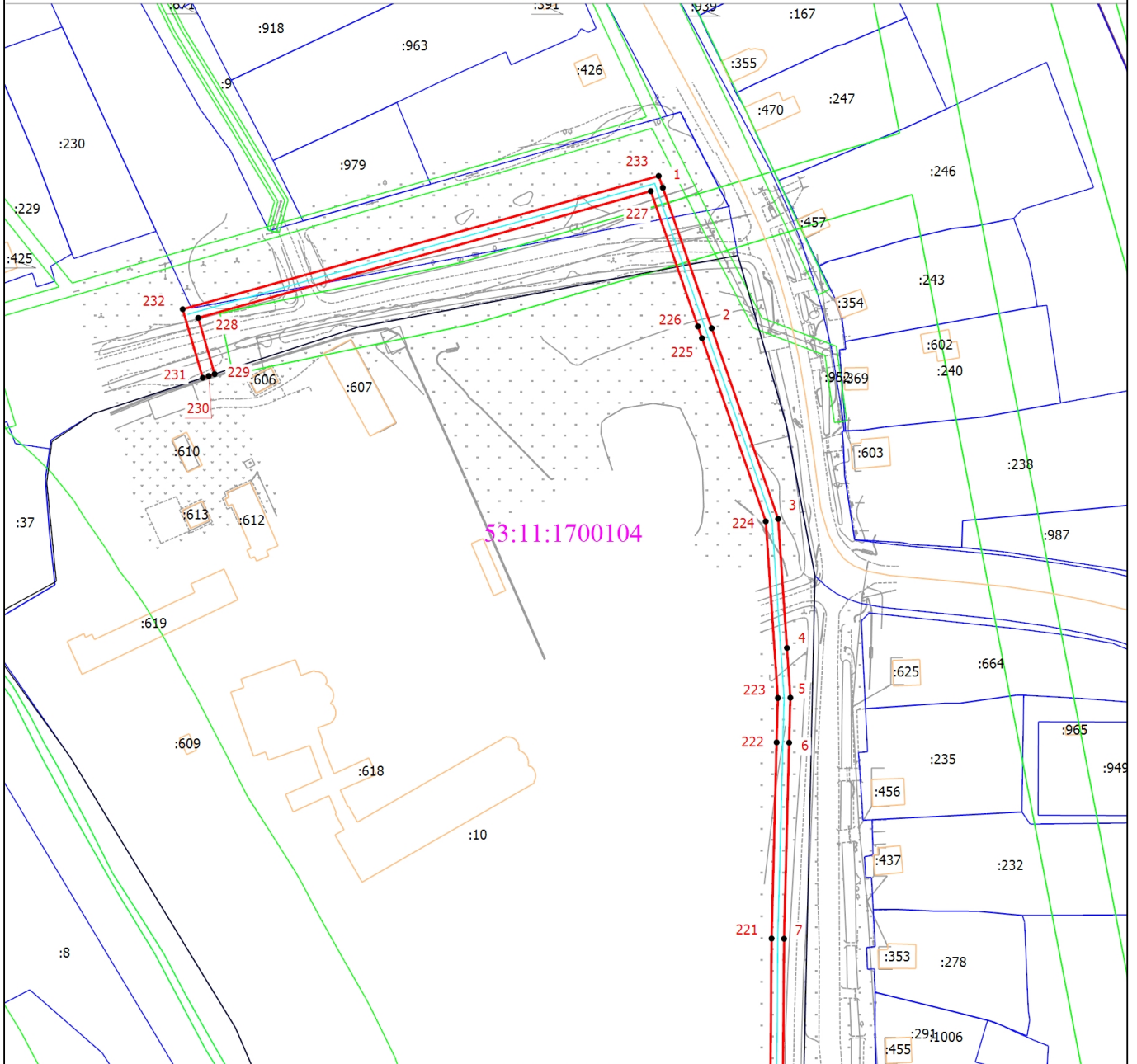
Подпись _____

Дата " _____ " _____ г.

Место для оттиска печати (при наличии) лица, составившего описание местоположения границ объекта

Схема расположения границ публичного сервитута

Выносной лист 1



Масштаб 1:2000

Условные обозначения

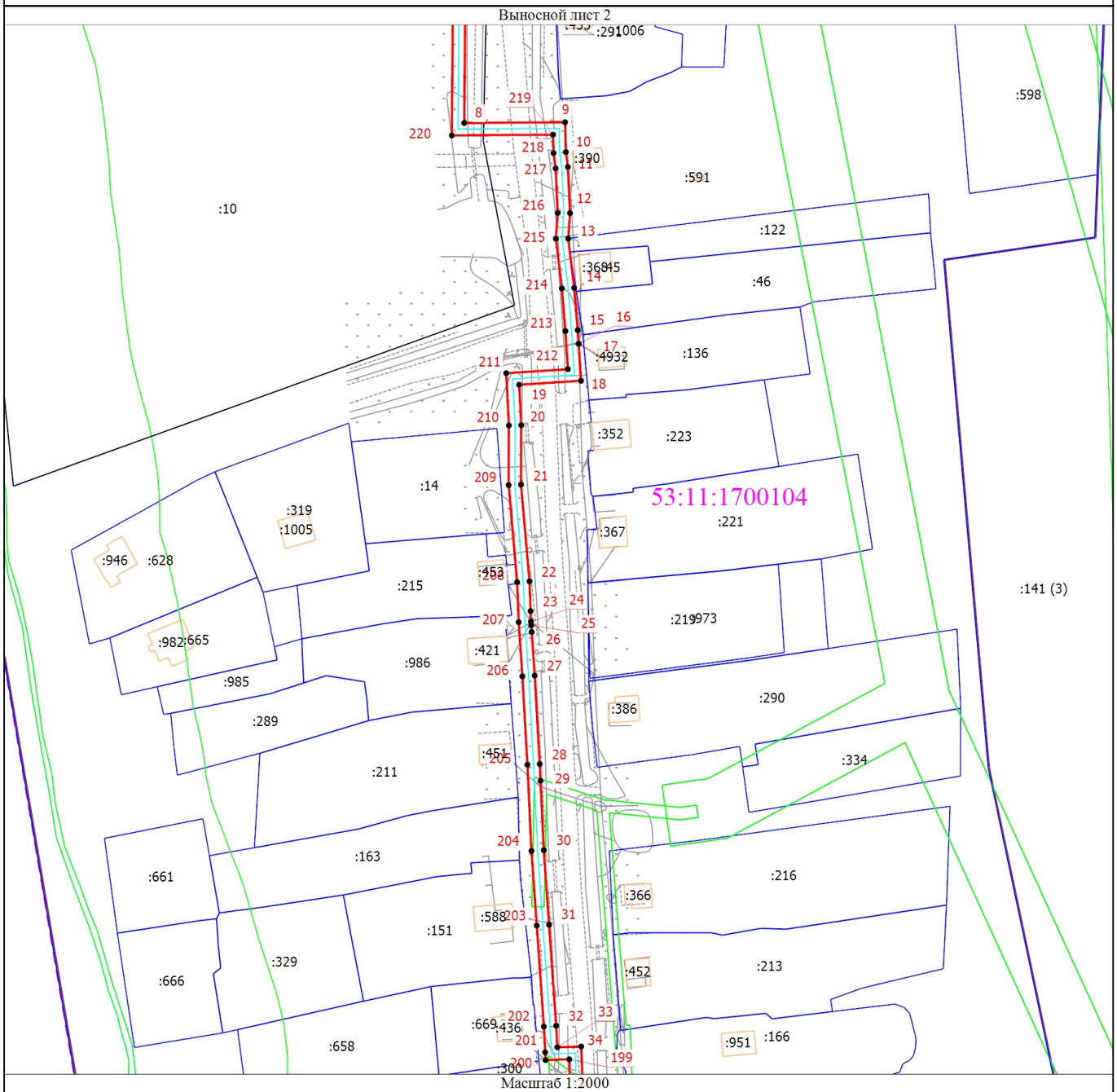
- | | | | |
|-------------|---|--|--|
| | - Часть границы, местоположение которой определено при выполнении кадастровых работ | | - Характерная точка границы земельного участка, сведения ЕГРН о которой соответствуют требованиям, установленным в соответствии с частью 13 статьи 22 Федерального закона от 13 июля 2015 г. N 218-ФЗ "О государственной регистрации недвижимости" |
| 1 | - Обозначение новой характерной точки | | - Кадастровый номер здания |
| :152 | - Кадастровый номер земельного участка | | - Граница земельного участка |
| :577 | - Кадастровый номер сооружения | | - Граница сооружения |
| | - Граница здания | | - Граница населенного пункта |
| | - Граница кадастрового квартала | | |
| | - Граница территориальной зоны | | |

Подпись _____



Дата " _____ " _____ г.

Место для оттиска печати (при наличии) лица, составившего описание местоположения границ объекта

Схема расположения границ публичного сервитута



Условные обозначения

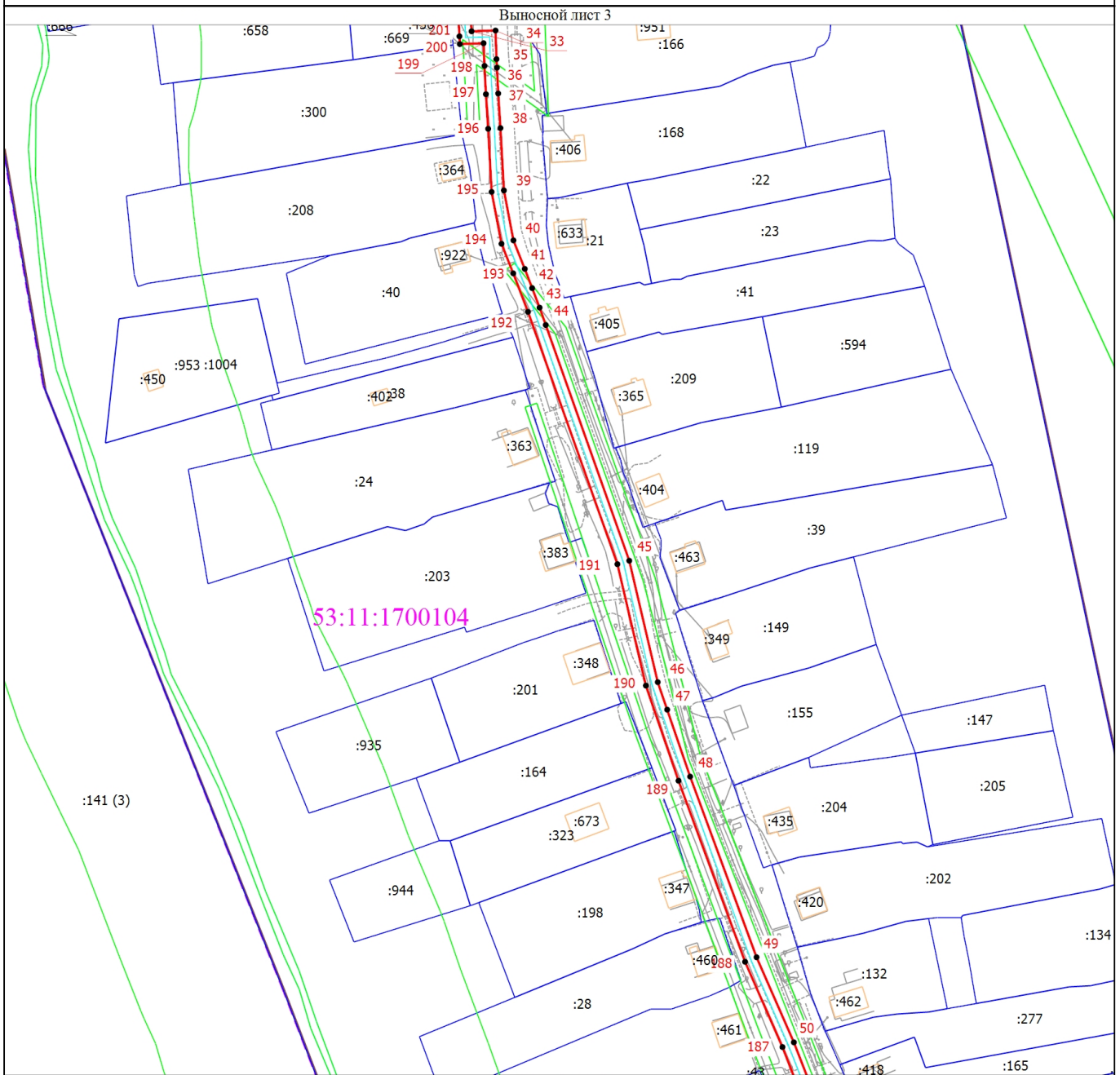
- | | | | |
|---|---|--|--|
|  | - Часть границы, местоположение которой определено при выполнении кадастровых работ |  | - Характерная точка границы земельного участка, сведения ЕГРН о которой соответствуют требованиям, установленным в соответствии с частью 13 статьи 22 Федерального закона от 13 июля 2015 г. N 218-ФЗ "О государственной регистрации недвижимости" |
|  | - Обозначение новой характерной точки |  | - проектное местоположение газопровода |

Подпись _____

Дата " _____ " _____ г.

Место для оттиска печати (при наличии) лица, составившего описание местоположения границ объекта

Схема расположения границ публичного сервитута



Условные обозначения

- | | | | |
|-------------|---|--------------|--|
| | - Часть границы, местоположение которой определено при выполнении кадастровых работ | | - Характерная точка границы земельного участка, сведения ЕГРН о которой соответствуют требованиям, установленным в соответствии с частью 13 статьи 22 Федерального закона от 13 июля 2015 г. N 218-ФЗ "О государственной регистрации недвижимости" |
| 1 | - Обозначение новой характерной точки | | - проектное местоположение газопровода |
| :152 | - Кадастровый номер земельного участка | :4932 | - Кадастровый номер здания |
| :577 | - Кадастровый номер сооружения | | - Граница земельного участка |
| | - Граница здания | | - Граница сооружения |
| | - Граница кадастрового квартала | | - Граница населенного пункта |
| | - Граница территориальной зоны | | |

Подпись _____

Дата " _____ " _____ г.

Место для оттиска печати (при наличии) лица, составившего описание местоположения границ объекта

Схема расположения границ публичного сервитута

Выносной лист 5



Масштаб 1:2000

Условные обозначения

- | | | | |
|--|---|--|--|
| | - Часть границы, местоположение которой определено при выполнении кадастровых работ | | - Характерная точка границы земельного участка, сведения ЕГРН о которой соответствуют требованиям, установленным в соответствии с частью 13 статьи 22 Федерального закона от 13 июля 2015 г. N 218-ФЗ "О государственной регистрации недвижимости" |
| | - Обозначение новой характерной точки | | - проектное местоположение газопровода |
| | - Кадастровый номер земельного участка | | - Кадастровый номер здания |
| | - Кадастровый номер сооружения | | - Граница земельного участка |
| | - Граница здания | | - Граница сооружения |
| | - Граница кадастрового квартала | | - Граница населенного пункта |
| | - Граница территориальной зоны | | |

Подпись _____

Дата " ____ " ____ г.

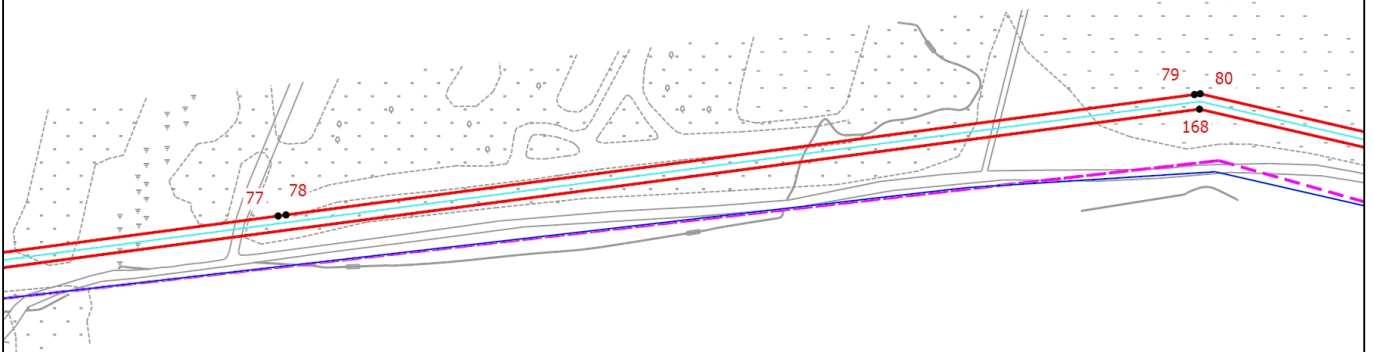
Место для оттиска печати (при наличии) лица, составившего описание местоположения границ объекта

Схема расположения границ публичного сервитута

Выносной лист 6

53:11:1700101

:141 (3)



:1

53:11:1700201

Масштаб 1:2000

Условные обозначения

	- Часть границы, местоположение которой определено при выполнении кадастровых работ		- Характерная точка границы земельного участка, сведения ЕГРН о которой соответствуют требованиям, установленным в соответствии с частью 13 статьи 22 Федерального закона от 13 июля 2015 г. N 218-ФЗ "О государственной регистрации недвижимости"
1	- Обозначение новой характерной точки		- проектное местоположение газопровода
:152	- Кадастровый номер земельного участка	:4932	- Кадастровый номер здания
:577	- Кадастровый номер сооружения		- Граница земельного участка
	- Граница здания		- Граница сооружения
	- Граница кадастрового квартала		- Граница населенного пункта
	- Граница территориальной зоны		

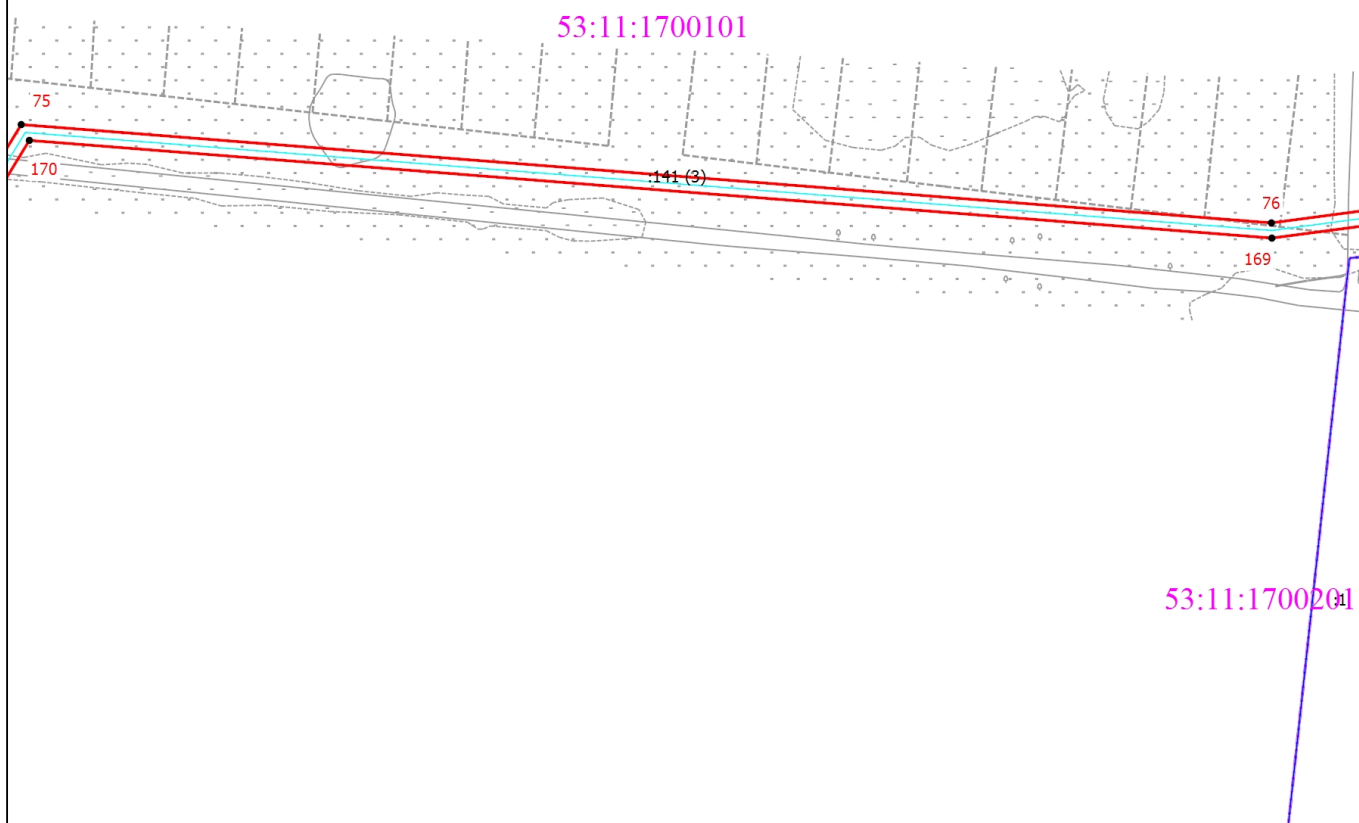
Подпись _____

Дата " ____ " ____ г.

Место для оттиска печати (при наличии) лица, составившего описание местоположения границ объекта

Схема расположения границ публичного сервитута

Выносной лист 7



Масштаб 1:2000

Условные обозначения

	- Часть границы, местоположение которой определено при выполнении кадастровых работ		- Характерная точка границы земельного участка, сведения ЕГРН о которой соответствуют требованиям, установленным в соответствии с частью 13 статьи 22 Федерального закона от 13 июля 2015 г. N 218-ФЗ "О государственной регистрации недвижимости"
	- Обозначение новой характерной точки		- проектное местоположение газопровода
	- Кадастровый номер земельного участка		- Кадастровый номер здания
	- Кадастровый номер сооружения		- Граница земельного участка
	- Граница здания		- Граница сооружения
	- Граница кадастрового квартала		- Граница населенного пункта
	- Граница территориальной зоны		

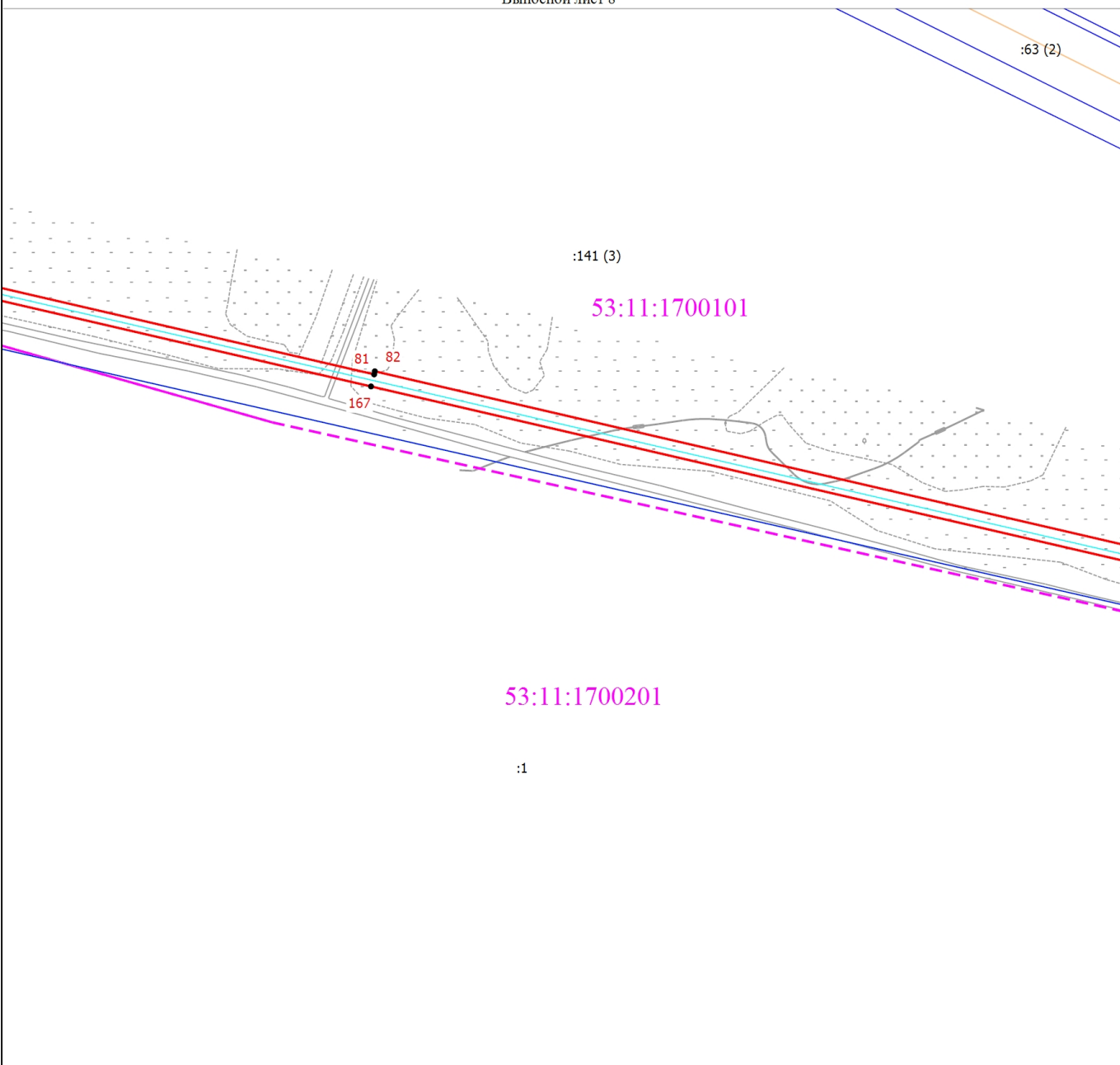
Подпись _____

Дата " ____ " ____ г.

Место для оттиска печати (при наличии) лица, составившего описание местоположения границ объекта














Схема расположения границ публичного сервитута

Выносной лист 8



Масштаб 1:2000

Условные обозначения

- | | | | |
|---|---|--|--|
|  | - Часть границы, местоположение которой определено при выполнении кадастровых работ |  | - Характерная точка границы земельного участка, сведения ЕГРН о которой соответствуют требованиям, установленным в соответствии с частью 13 статьи 22 Федерального закона от 13 июля 2015 г. N 218-ФЗ "О государственной регистрации недвижимости" |
|  | - Обозначение новой характерной точки |  | - проектное местоположение газопровода |
|  | - Кадастровый номер земельного участка |  | - Кадастровый номер здания |
|  | - Кадастровый номер сооружения |  | - Граница земельного участка |
|  | - Граница здания |  | - Граница сооружения |
|  | - Граница кадастрового квартала |  | - Граница населенного пункта |
|  | - Граница территориальной зоны | | |

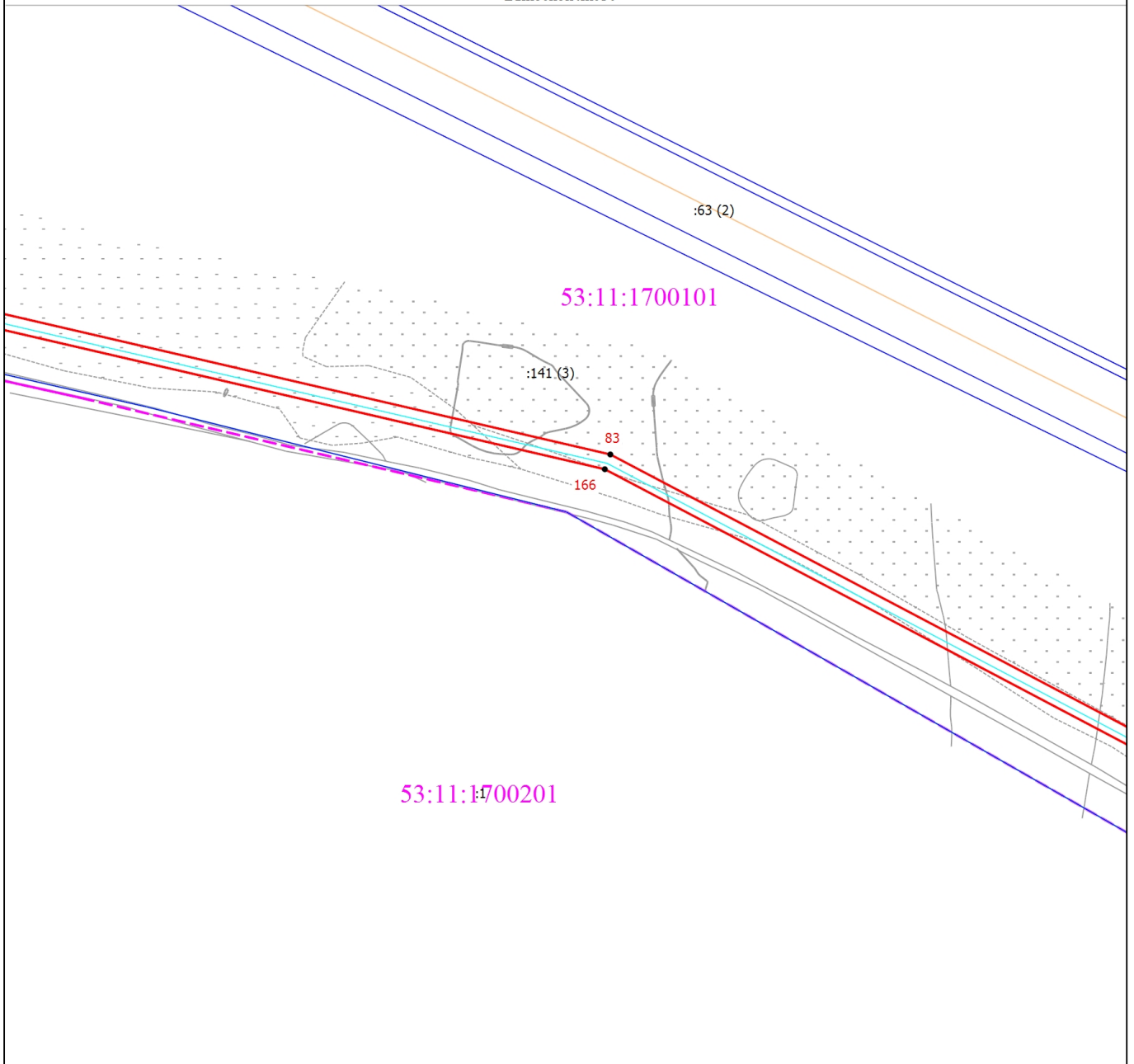
Подпись _____

Дата " ____ " ____ г.

Место для оттиска печати (при наличии) лица, составившего описание местоположения границ объекта

Схема расположения границ публичного сервитута

Выносной лист 9



Масштаб 1:2000

Условные обозначения

	- Часть границы, местоположение которой определено при выполнении кадастровых работ		- Характерная точка границы земельного участка, сведения ЕГРН о которой соответствуют требованиям, установленным в соответствии с частью 13 статьи 22 Федерального закона от 13 июля 2015 г. N 218-ФЗ "О государственной регистрации недвижимости"
	- Обозначение новой характерной точки		- проектное местоположение газопровода
	- Кадастровый номер земельного участка		- Кадастровый номер здания
	- Кадастровый номер сооружения		- Граница земельного участка
	- Граница здания		- Граница сооружения
	- Граница кадастрового квартала		- Граница населенного пункта
	- Граница территориальной зоны		

Подпись _____

Дата " ____ " ____ г.

Место для оттиска печати (при наличии) лица, составившего описание местоположения границ объекта

Схема расположения границ публичного сервитута

Выносной лист 10



Масштаб 1:2000

Условные обозначения

- | | | | |
|--|---|--|--|
| | - Часть границы, местоположение которой определено при выполнении кадастровых работ | | - Характерная точка границы земельного участка, сведения ЕГРН о которой соответствуют требованиям, установленным в соответствии с частью 13 статьи 22 Федерального закона от 13 июля 2015 г. N 218-ФЗ "О государственной регистрации недвижимости" |
| | - Обозначение новой характерной точки | | - проектное местоположение газопровода |
| | - Кадастровый номер земельного участка | | - Кадастровый номер здания |
| | - Кадастровый номер сооружения | | - Граница земельного участка |
| | - Граница здания | | - Граница сооружения |
| | - Граница кадастрового квартала | | - Граница населенного пункта |
| | - Граница территориальной зоны | | |

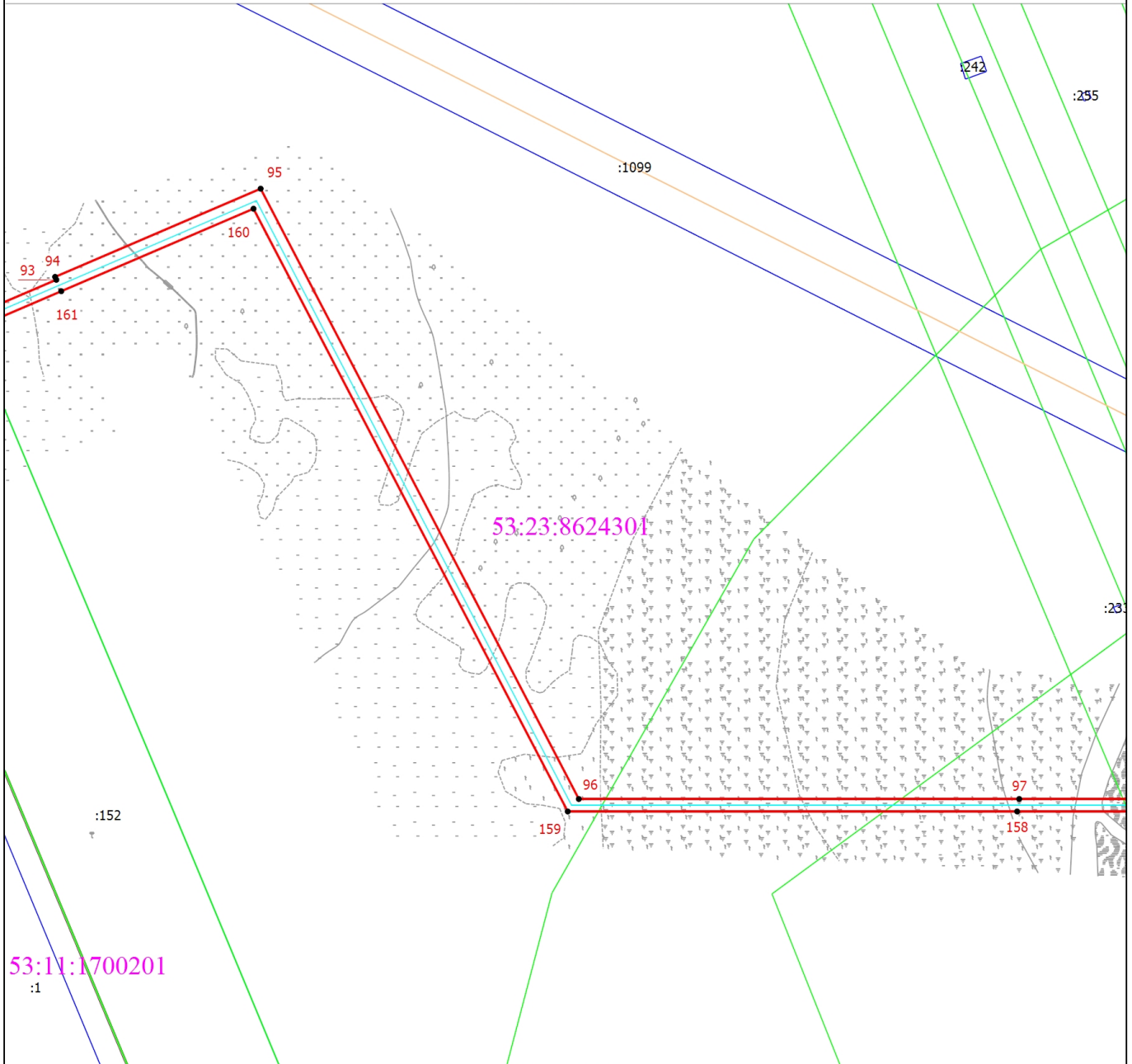
Подпись _____

Дата " ____ " ____ г.

Место для оттиска печати (при наличии) лица, составившего описание местоположения границ объекта

Схема расположения границ публичного сервитута

Выносной лист 11



Масштаб 1:2000

Условные обозначения

- | | | | |
|--|---|--|--|
| | - Часть границы, местоположение которой определено при выполнении кадастровых работ | | - Характерная точка границы земельного участка, сведения ЕГРН о которой соответствуют требованиям, установленным в соответствии с частью 13 статьи 22 Федерального закона от 13 июля 2015 г. N 218-ФЗ "О государственной регистрации недвижимости" |
| | - Обозначение новой характерной точки | | - проектное местоположение газопровода |
| | - Кадастровый номер земельного участка | | - Кадастровый номер здания |
| | - Кадастровый номер сооружения | | - Граница земельного участка |
| | - Граница здания | | - Граница сооружения |
| | - Граница кадастрового квартала | | - Граница населенного пункта |
| | - Граница территориальной зоны | | |

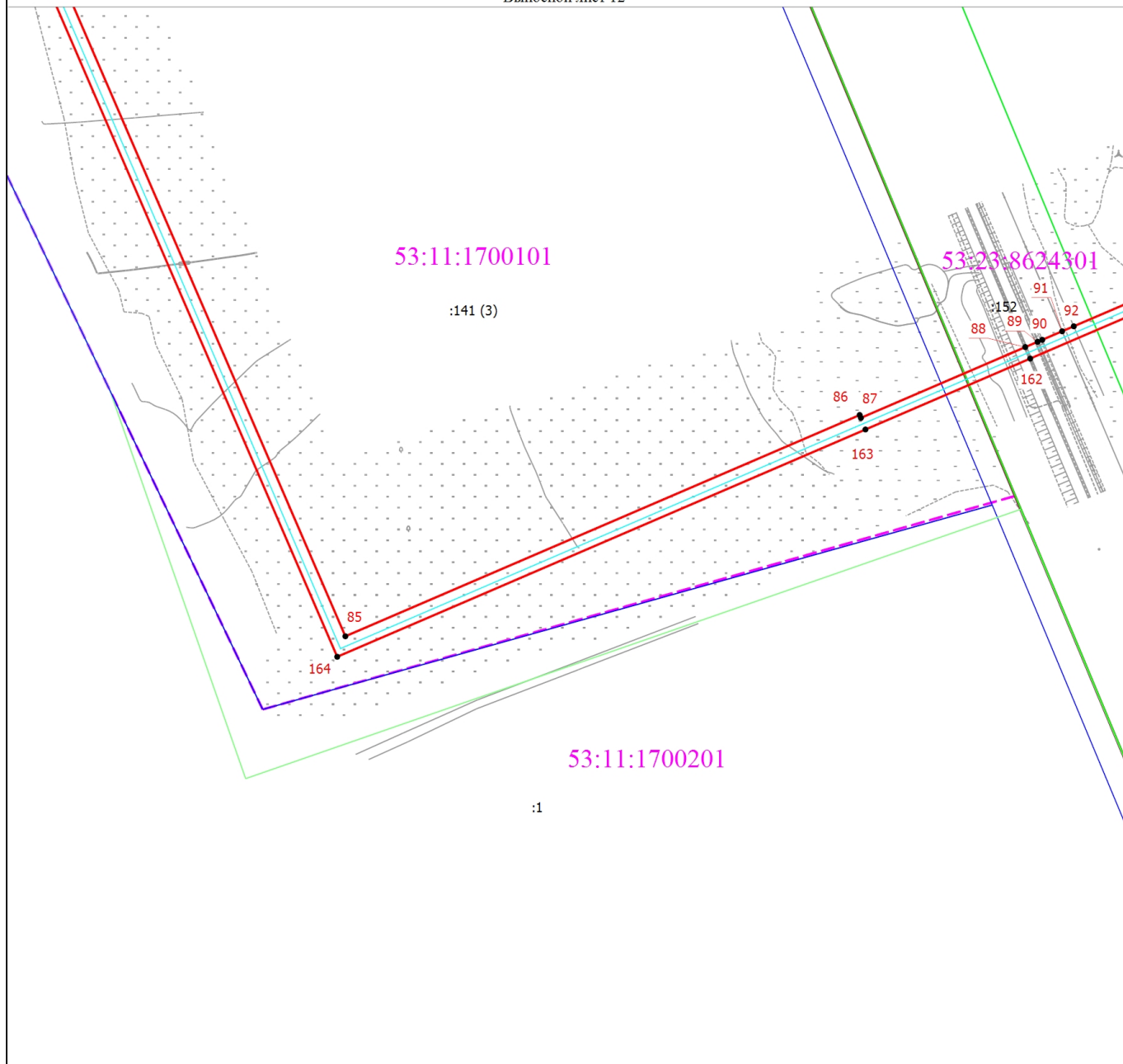
Подпись _____

Дата " ____ " ____ г.

Место для оттиска печати (при наличии) лица, составившего описание местоположения границ объекта













Схема расположения границ публичного сервитута

Выносной лист 12



Масштаб 1:2000

Условные обозначения

	- Часть границы, местоположение которой определено при выполнении кадастровых работ		- Характерная точка границы земельного участка, сведения ЕГРН о которой соответствуют требованиям, установленным в соответствии с частью 13 статьи 22 Федерального закона от 13 июля 2015 г. N 218-ФЗ "О государственной регистрации недвижимости"
	- Обозначение новой характерной точки		- проектное местоположение газопровода
	- Кадастровый номер земельного участка		- Кадастровый номер здания
	- Кадастровый номер сооружения		- Граница земельного участка
	- Граница здания		- Граница сооружения
	- Граница кадастрового квартала		- Граница населенного пункта
	- Граница территориальной зоны		

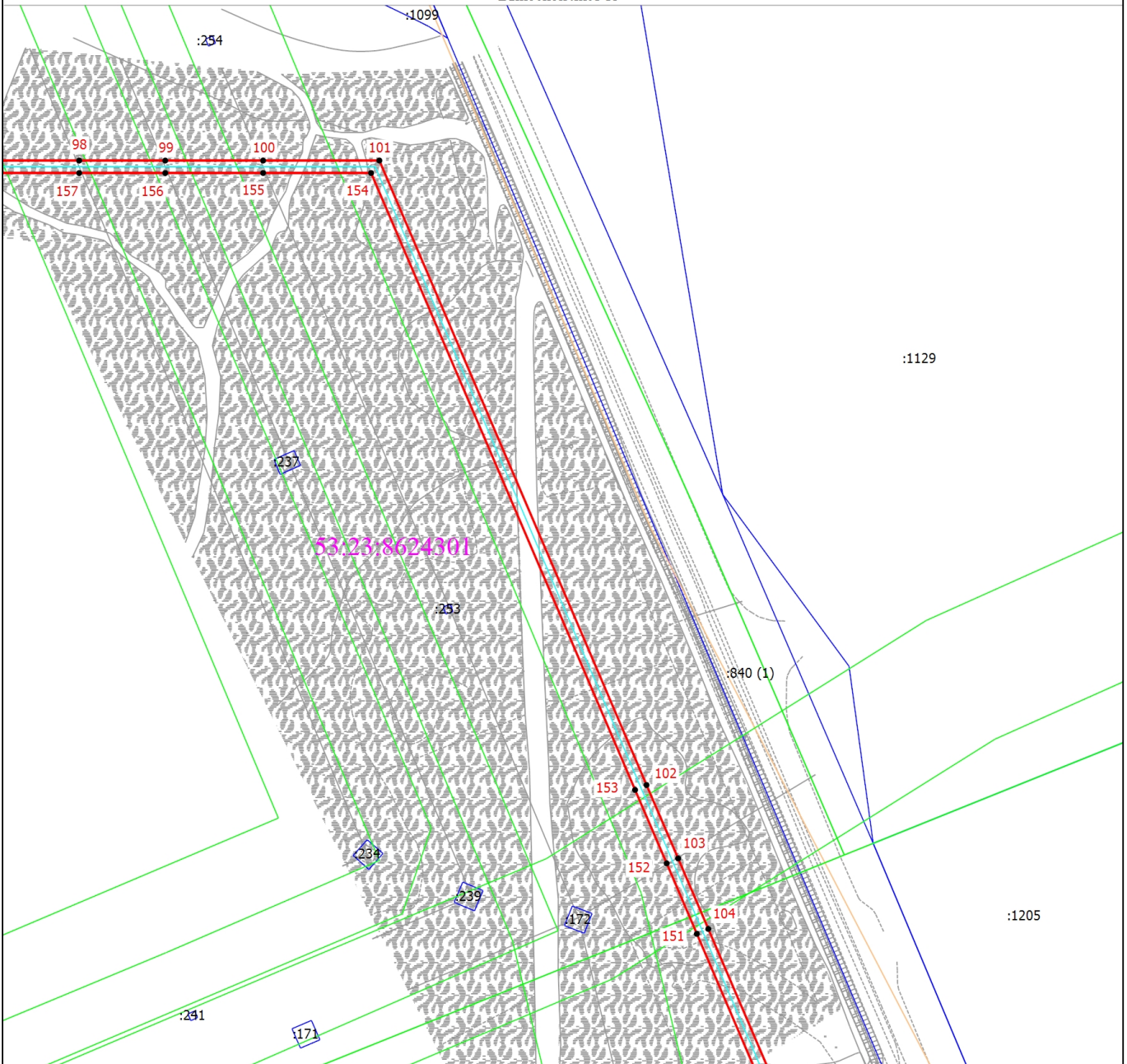
Подпись _____

Дата " _____ " _____ г.

Место для оттиска печати (при наличии) лица, составившего описание местоположения границ объекта

Схема расположения границ публичного сервитута

Выносной лист 13



Масштаб 1:2000

Условные обозначения

- | | | | |
|-------------|---|--------------|--|
| | - Часть границы, местоположение которой определено при выполнении кадастровых работ | | - Характерная точка границы земельного участка, сведения ЕГРН о которой соответствуют требованиям, установленным в соответствии с частью 13 статьи 22 Федерального закона от 13 июля 2015 г. N 218-ФЗ "О государственной регистрации недвижимости" |
| 1 | - Обозначение новой характерной точки | | - проектное местоположение газопровода |
| :152 | - Кадастровый номер земельного участка | :4932 | - Кадастровый номер здания |
| :577 | - Кадастровый номер сооружения | | - Граница земельного участка |
| | - Граница здания | | - Граница сооружения |
| | - Граница кадастрового квартала | | - Граница населенного пункта |
| | - Граница территориальной зоны | | |

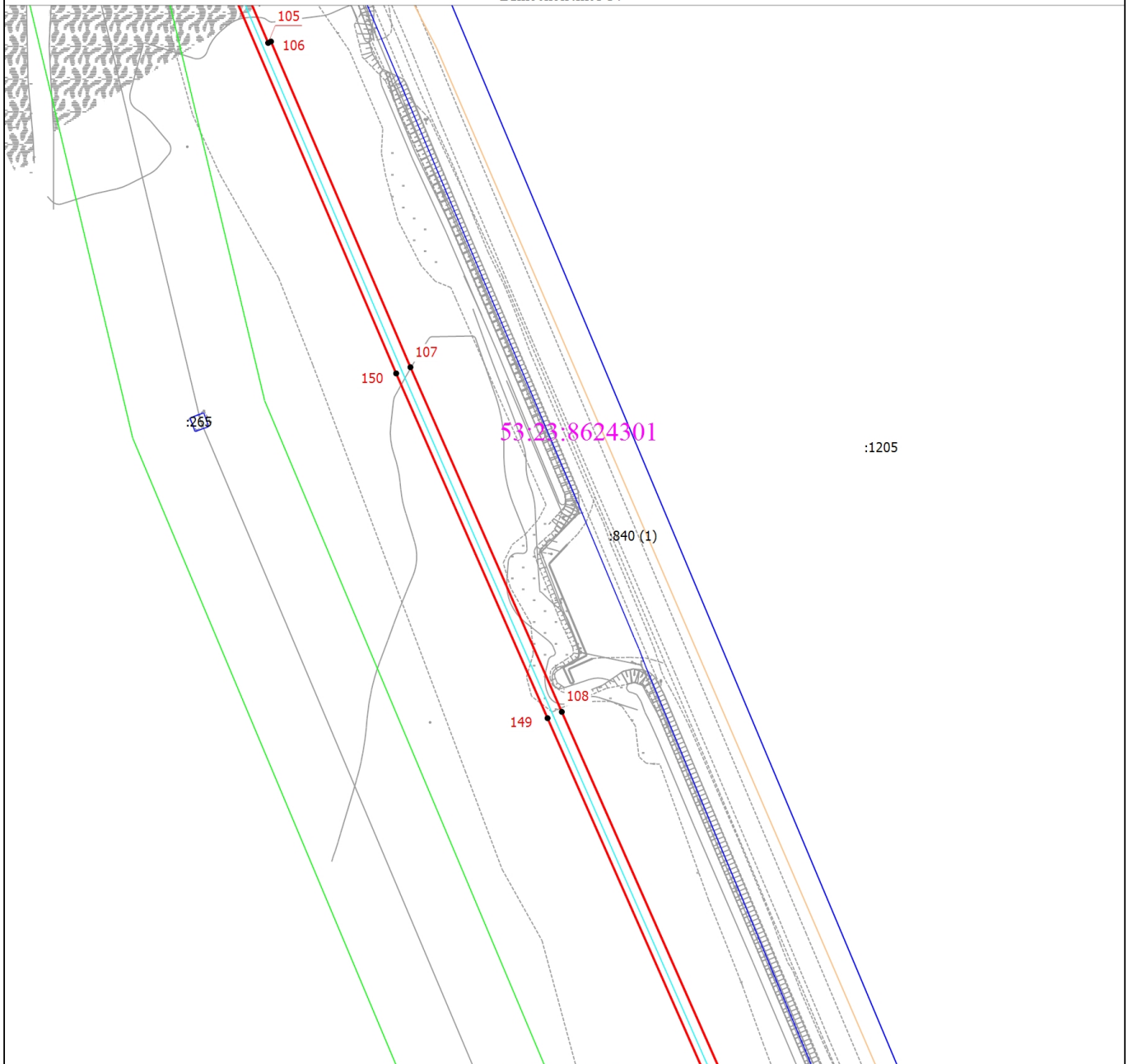
Подпись _____

Дата " ____ " ____ г.

Место для оттиска печати (при наличии) лица, составившего описание местоположения границ объекта

Схема расположения границ публичного сервитута

Выносной лист 14



Масштаб 1:2000

Условные обозначения

- | | | | |
|--|---|--|--|
| | - Часть границы, местоположение которой определено при выполнении кадастровых работ | | - Характерная точка границы земельного участка, сведения ЕГРН о которой соответствуют требованиям, установленным в соответствии с частью 13 статьи 22 Федерального закона от 13 июля 2015 г. N 218-ФЗ "О государственной регистрации недвижимости" |
| | - Обозначение новой характерной точки | | - проектное местоположение газопровода |
| | - Кадастровый номер земельного участка | | - Кадастровый номер здания |
| | - Кадастровый номер сооружения | | - Граница земельного участка |
| | - Граница здания | | - Граница сооружения |
| | - Граница кадастрового квартала | | - Граница населенного пункта |
| | - Граница территориальной зоны | | |

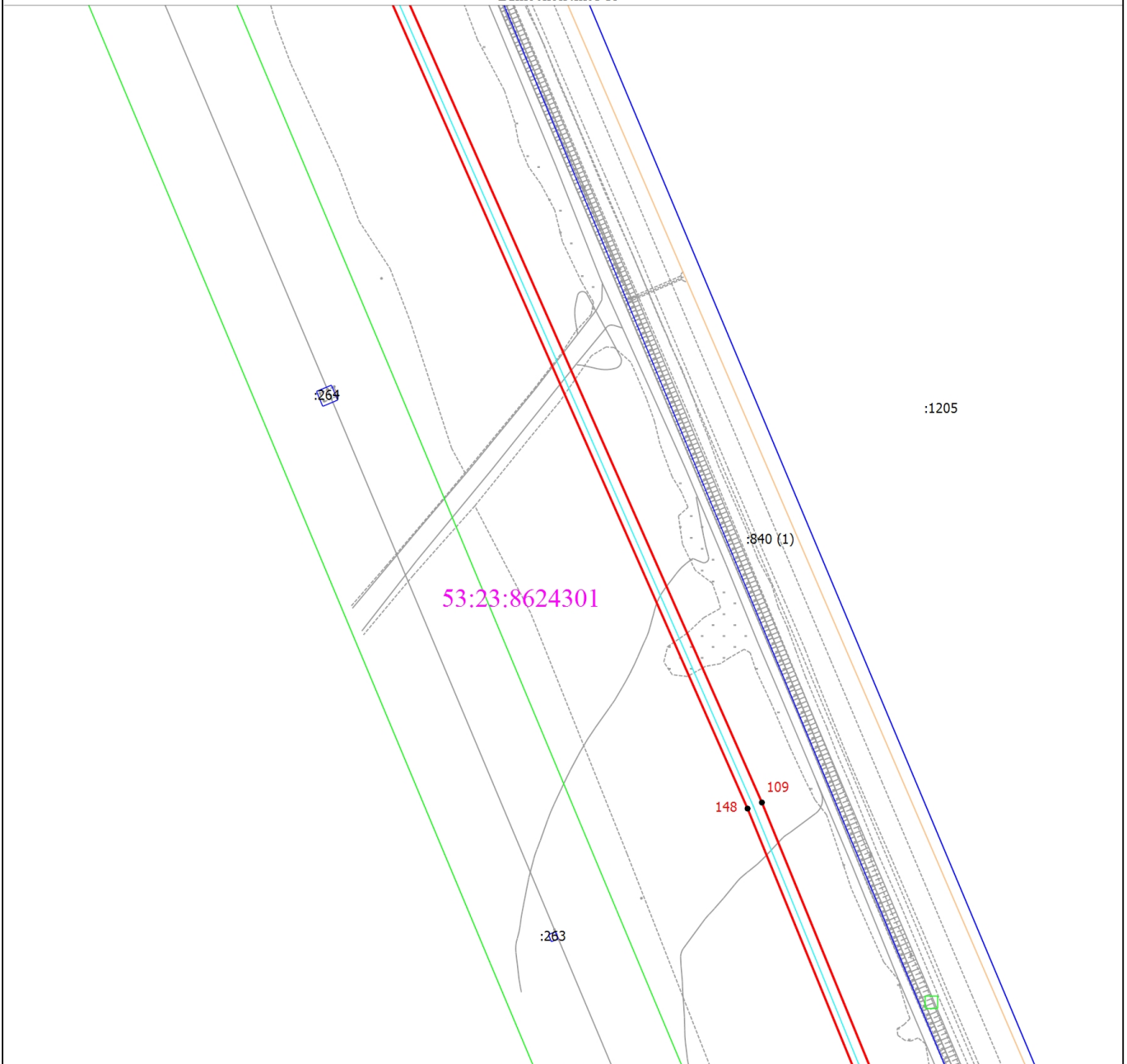
Подпись _____

Дата " ____ " ____ г.

Место для оттиска печати (при наличии) лица, составившего описание местоположения границ объекта

Схема расположения границ публичного сервитута

Выносной лист 15



Масштаб 1:2000

Условные обозначения

- | | | | |
|--|---|--|--|
| | - Часть границы, местоположение которой определено при выполнении кадастровых работ | | - Характерная точка границы земельного участка, сведения ЕГРН о которой соответствуют требованиям, установленным в соответствии с частью 13 статьи 22 Федерального закона от 13 июля 2015 г. N 218-ФЗ "О государственной регистрации недвижимости" |
| | - Обозначение новой характерной точки | | - проектное местоположение газопровода |
| | - Кадастровый номер земельного участка | | - Кадастровый номер здания |
| | - Кадастровый номер сооружения | | - Граница земельного участка |
| | - Граница здания | | - Граница сооружения |
| | - Граница кадастрового квартала | | - Граница населенного пункта |
| | - Граница территориальной зоны | | |

Подпись _____

Дата " ____ " ____ г.

Место для оттиска печати (при наличии) лица, составившего описание местоположения границ объекта










Схема расположения границ публичного сервитута

Выносной лист 16



Масштаб 1:2000

Условные обозначения

- | | | | |
|---|---|--|--|
|  | - Часть границы, местоположение которой определено при выполнении кадастровых работ |  | - Характерная точка границы земельного участка, сведения ЕГРН о которой соответствуют требованиям, установленным в соответствии с частью 13 статьи 22 Федерального закона от 13 июля 2015 г. N 218-ФЗ "О государственной регистрации недвижимости" |
| 1 | - Обозначение новой характерной точки |  | - проектное местоположение газопровода |
| :152 | - Кадастровый номер земельного участка | :4932 | - Кадастровый номер здания |
| :577 | - Кадастровый номер сооружения |  | - Граница земельного участка |
|  | - Граница здания |  | - Граница сооружения |
|  | - Граница кадастрового квартала |  | - Граница населенного пункта |
|  | - Граница территориальной зоны | | |

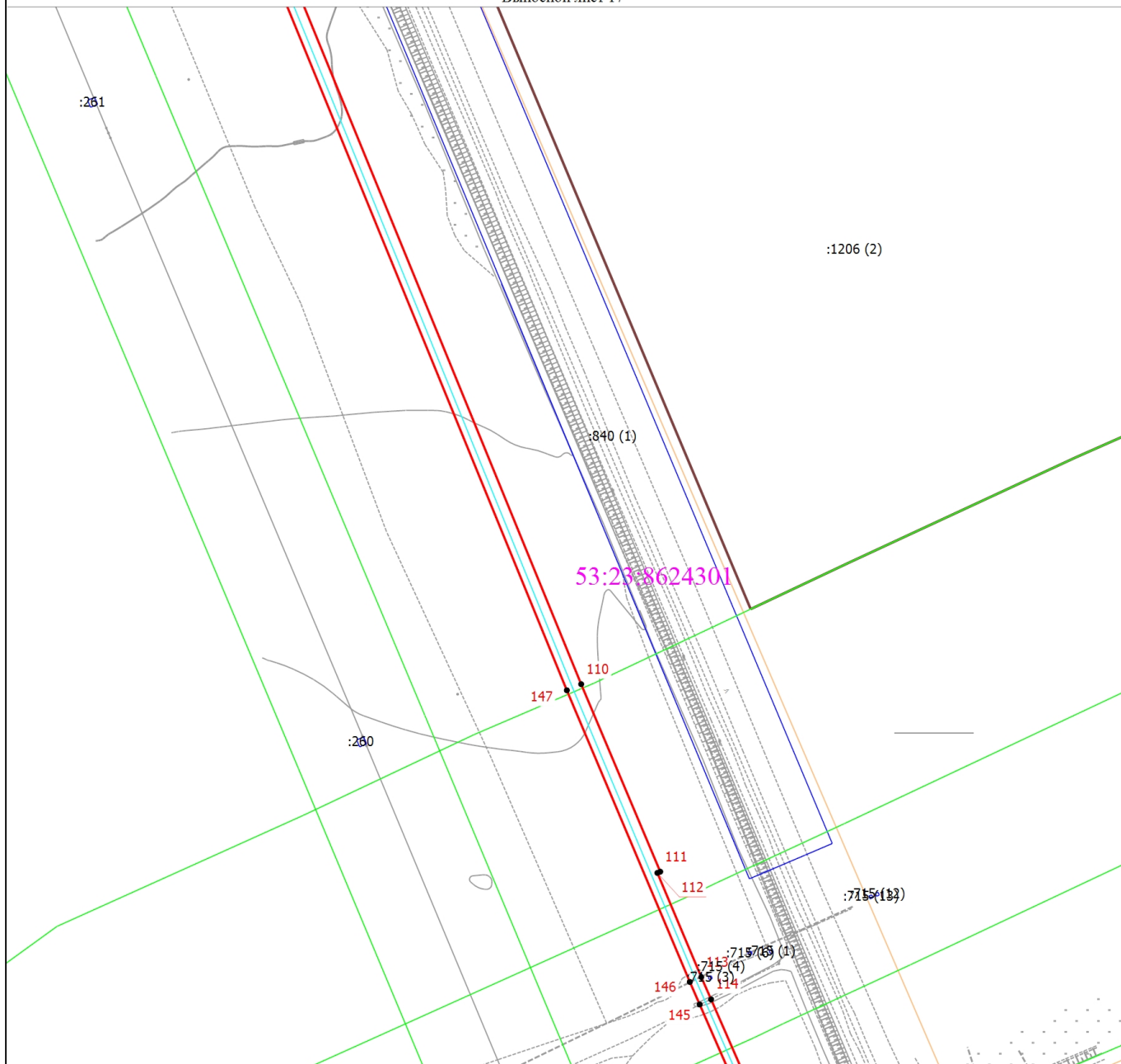
Подпись _____

Дата " ____ " ____ г.

Место для оттиска печати (при наличии) лица, составившего описание местоположения границ объекта

Схема расположения границ публичного сервитута

Выносной лист 17



Масштаб 1:2000

Условные обозначения

- | | | | |
|-------------|---|--------------|--|
| | - Часть границы, местоположение которой определено при выполнении кадастровых работ | | - Характерная точка границы земельного участка, сведения ЕГРН о которой соответствуют требованиям, установленным в соответствии с частью 13 статьи 22 Федерального закона от 13 июля 2015 г. N 218-ФЗ "О государственной регистрации недвижимости" |
| 1 | - Обозначение новой характерной точки | | - проектное местоположение газопровода |
| :152 | - Кадастровый номер земельного участка | :4932 | - Кадастровый номер здания |
| :577 | - Кадастровый номер сооружения | | - Граница земельного участка |
| | - Граница здания | | - Граница сооружения |
| | - Граница кадастрового квартала | | - Граница населенного пункта |
| | - Граница территориальной зоны | | |

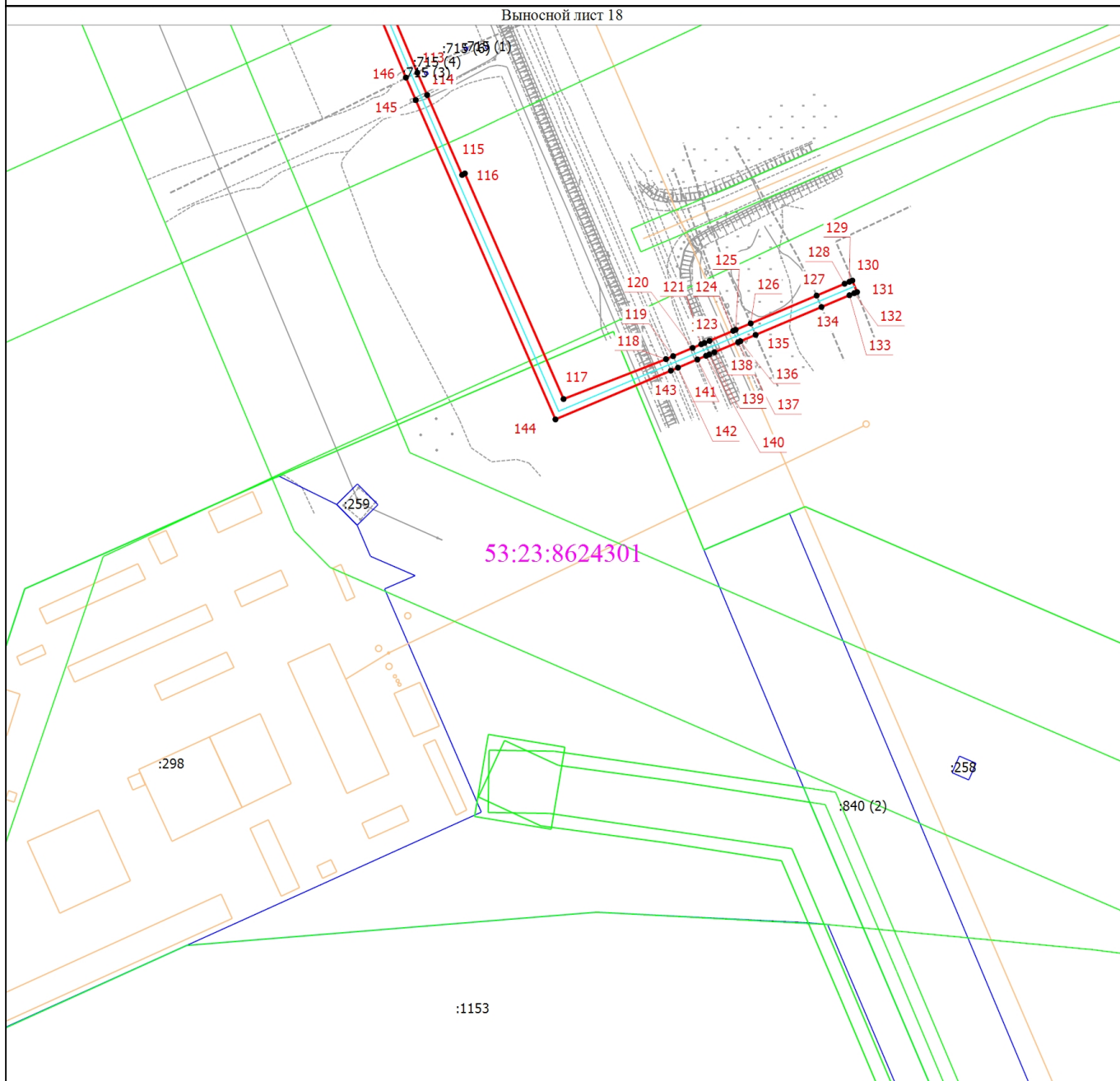
Подпись _____

Дата " ____ " ____ г.

Место для оттиска печати (при наличии) лица, составившего описание местоположения границ объекта

Схема расположения границ публичного сервитута

Выносной лист 18



Масштаб 1:2000

Условные обозначения

- | | | | |
|-------------|---|--------------|--|
| | - Часть границы, местоположение которой определено при выполнении кадастровых работ | | - Характерная точка границы земельного участка, сведения ЕГРН о которой соответствуют требованиям, установленным в соответствии с частью 13 статьи 22 Федерального закона от 13 июля 2015 г. N 218-ФЗ "О государственной регистрации недвижимости" |
| 1 | - Обозначение новой характерной точки | | - проектное местоположение газопровода |
| :152 | - Кадастровый номер земельного участка | :4932 | - Кадастровый номер здания |
| :577 | - Кадастровый номер сооружения | | - Граница земельного участка |
| | - Граница здания | | - Граница сооружения |
| | - Граница кадастрового квартала | | - Граница населенного пункта |
| | - Граница территориальной зоны | | |

Подпись _____

Дата " _____ " _____ г.

Место для оттиска печати (при наличии) лица, составившего описание местоположения границ объекта