

# КАРТА-ПЛАН ТЕРРИТОРИИ

## Пояснительная записка

**1. Сведения о территории выполнения комплексных кадастровых работ:** 53:23:7911603, Новгородская область, г. Великий Новгород

(наименование субъекта Российской Федерации, муниципального образования, населенного пункта, уникальные учетные номера кадастровых кварталов, иные сведения, позволяющие определить местоположение территории, на которой выполняются комплексные кадастровые работы, например, наименование садоводческого или огороднического некоммерческого товарищества, гаражного кооператива, элемента планировочной структуры)

**2. Основания выполнения комплексных кадастровых работ:**

Наименование, дата и номер документа, на основании которого выполняются комплексные кадастровые работы: Муниципальный контракт, "26" февраля 2024 г. , 0350300011824000008

**3. Дата подготовки карты-плана территории:** "03" мая 2024 г.

**4. Сведения о заказчике(ах) комплексных кадастровых работ:**

В отношении юридического лица, органа местного самоуправления муниципального района, муниципального округа или городского округа либо уполномоченного исполнительного органа государственной власти субъекта Российской Федерации:

полное или сокращенное (в случае, если имеется) наименование: Комитет по управлению муниципальным имуществом и земельными ресурсами Великого Новгорода  
основной государственный регистрационный номер: 1035300289364  
идентификационный номер налогоплательщика: 5321040050

В отношении физического лица или представителя физических или юридических лиц:

фамилия, имя, отчество (последнее - при наличии): -  
страховой номер индивидуального лицевого счета в системе обязательного пенсионного страхования Российской Федерации (СНИЛС): -

Наименование и реквизиты документа, подтверждающие полномочия представителя заказчика(ов) комплексных кадастровых работ: -

Адрес электронной почты (для направления уведомления о результатах внесения сведений в Единый государственный реестр недвижимости): -

**5. Сведения об исполнителе комплексных кадастровых работ:**

Полное или сокращенное (в случае, если имеется) наименование и адрес юридического лица, с которым заключен государственный или муниципальный контракт либо договор подряда на выполнение комплексных кадастровых работ: -, Новосибирская область, г. Новосибирск, ул. Вертковская, 12/3, кв.12

Фамилия, имя, отчество кадастрового инженера (последнее - при наличии): Калугина Юлия Игоревна и основной государственный регистрационный номер кадастрового инженера индивидуального предпринимателя (ОГРНИП): -

Страховой номер индивидуального лицевого счета в системе обязательного пенсионного страхования Российской Федерации (СНИЛС) кадастрового инженера: 148-215-235 50

Уникальный реестровый номер кадастрового инженера в реестре саморегулируемой организации кадастровых инженеров и дата внесения сведений о физическом лице в такой реестр: 0364, 2016-01-26

Полное или (в случае, если имеется) сокращенное наименование саморегулируемой организации кадастровых инженеров, членом которой является кадастровый инженер: Саморегулируемая организация Ассоциация «Объединение кадастровых инженеров»

Контактный телефон: +79231075088

Почтовый адрес и адрес электронной почты, по которым осуществляется связь с кадастровым инженером: u.kadastr@mail.ru

<b>6. Перечень документов, использованных при подготовке карты-плана территории</b>					
<b>№ п/п</b>	<b>Реквизиты документа</b>				
	<b>Вид</b>	<b>Дата</b>	<b>Номер</b>	<b>Наименование</b>	<b>Иные сведения</b>
<b>1</b>	<b>2</b>	<b>3</b>	<b>4</b>	<b>5</b>	<b>6</b>
1	Кадастровый план территории	16.01.2024	КУВИ-001/2024-14387785	Кадастровый план территории кадастрового квартала 53:23:7911603	-
2	Кадастровый план территории	16.01.2024	КУВИ-001/2024-14384352	Кадастровый план территории кадастрового квартала 53:23:7911601	-
3	Кадастровый план территории	14.12.2023	КУВИ-001/2023-282754838	Кадастровый план территории кадастрового квартала 53:23:0000000	-
4	Кадастровая выписка	26.04.2024	КУВИ-001/2024-116791079	Выписка из Единого государственного реестра недвижимости об объекте недвижимости с кадастровым номером 53:23:8123204:160	-
5	Кадастровая выписка	26.04.2024	КУВИ-001/2024-116791697	Выписка из Единого государственного реестра недвижимости об объекте недвижимости с кадастровым номером 53:23:8123205:627	-
6	Кадастровая выписка	26.04.2024	КУВИ-001/2024-116792265	Выписка из Единого государственного реестра недвижимости об объекте недвижимости с кадастровым номером 53:23:8123205:628	-
7	Кадастровая выписка	26.04.2024	КУВИ-001/2024-116793041	Выписка из Единого государственного реестра недвижимости об объекте недвижимости с кадастровым номером 53:23:8123205:625	-
8	Кадастровая выписка	26.04.2024	КУВИ-001/2024-116793307	Выписка из Единого государственного реестра недвижимости об объекте недвижимости с кадастровым номером 53:23:8123205:626	-
9	Кадастровая выписка	29.04.2024	КУВИ-001/2024-118384604	Выписка из Единого государственного реестра недвижимости об объекте недвижимости с кадастровым номером 53:23:7911603:614	-
10	Кадастровая выписка	29.04.2024	КУВИ-001/2024-118384338	Выписка из Единого государственного реестра недвижимости об объекте недвижимости с кадастровым номером 53:23:7911603:615	-
11	Кадастровая выписка	29.04.2024	КУВИ-001/2024-118384287	Выписка из Единого государственного реестра недвижимости об объекте недвижимости с кадастровым номером 53:23:7911603:612	-
12	Кадастровая выписка	01.05.2024	КУВИ-001/2024-118991490	Выписка из Единого государственного реестра недвижимости об объекте недвижимости с кадастровым номером 53:23:7814600:1401	-
13	Кадастровая выписка	01.05.2024	КУВИ-001/2024-118991463	Выписка из Единого государственного реестра недвижимости об объекте недвижимости с кадастровым номером 53:23:7814600:1409	-
14	Кадастровая выписка	01.05.2024	КУВИ-001/2024-118991746	Выписка из Единого государственного реестра недвижимости об объекте недвижимости с кадастровым номером 53:23:7814600:1443	-
15	Кадастровая выписка	01.05.2024	КУВИ-001/2024-118991819	Выписка из Единого государственного реестра недвижимости об объекте недвижимости с кадастровым номером 53:23:7814600:1402	-

<b>6. Перечень документов, использованных при подготовке карты-плана территории</b>					
<b>№ п/п</b>	<b>Реквизиты документа</b>				
	<b>Вид</b>	<b>Дата</b>	<b>Номер</b>	<b>Наименование</b>	<b>Иные сведения</b>
<b>1</b>	<b>2</b>	<b>3</b>	<b>4</b>	<b>5</b>	<b>6</b>
16	Кадастровая выписка	01.05.2024	КУВИ-001/2024-118991977	Выписка из Единого государственного реестра недвижимости об объекте недвижимости с кадастровым номером 53:23:7814600:1424	-
17	Кадастровая выписка	01.05.2024	КУВИ-001/2024-118992008	Выписка из Единого государственного реестра недвижимости об объекте недвижимости с кадастровым номером 53:23:7814600:1417	-
18	Кадастровая выписка	01.05.2024	КУВИ-001/2024-118992040	Выписка из Единого государственного реестра недвижимости об объекте недвижимости с кадастровым номером 53:23:7814600:1412	-
19	Кадастровая выписка	01.05.2024	КУВИ-001/2024-118991930	Выписка из Единого государственного реестра недвижимости об объекте недвижимости с кадастровым номером 53:23:7911603:613	-
20	Кадастровая выписка	01.05.2024	КУВИ-001/2024-118992068	Выписка из Единого государственного реестра недвижимости об объекте недвижимости с кадастровым номером 53:23:7814600:1400	-
21	Кадастровая выписка	01.05.2024	КУВИ-001/2024-118992093	Выписка из Единого государственного реестра недвижимости об объекте недвижимости с кадастровым номером 53:23:7814600:1428	-
22	Кадастровая выписка	01.05.2024	КУВИ-001/2024-118992157	Выписка из Единого государственного реестра недвижимости об объекте недвижимости с кадастровым номером 53:23:7814600:1399	-
23	ПРОЧИЕ	04.03.2024	170-5618/2024-В	Выписка о пунктах государственной геодезической сети, государственной нивелирной сети и государственной гравиметрической сети	-
<b>7. Пояснения к карте-плану территории</b>					
<p>1. Комплексные кадастровые работы проводились на территории города Великий Новгород Новгородской области, в кадастровом квартале 53:23:7911603. Основанием для проведения комплексных кадастровых работ является муниципальный контракт №0350300011824000008 от 26.02.2024г. Кадастровый квартал включает в себя сведения о 201 объекте недвижимости. В карта-плане территории содержатся сведения об 185 объектах недвижимости. В результате выполнения комплексных кадастровых работ осуществляется: 1. Исправление реестровых ошибок в сведениях о местоположении границ и площади 22 земельных участков; 2. Внесение сведений о координатах 70 земельных участков, сведения о границах которых отсутствуют в едином государственном реестре недвижимости; 3. Исправление реестровых ошибок в сведениях о местоположении границ 88 объектов капитального строительства; 4. Внесение сведений о координатах 5 объектов капитального строительства, сведения о координатах которых отсутствуют в едином государственном реестре недвижимости. 5. Образование земельных участков не производилось. В результате проведенного анализа сведений ЕГРН, материалов землеустроительных дел, хранящихся в государственном фонде данных, планово-картографического обоснования, полученного от Администрации Великого Новгорода и полученных в результате проведения землеустройства, результатов полевых измерений было установлено, что границы данных земельных участков, сведения о которых содержатся в ЕГРН, не соответствуют их фактическому местоположению. В ходе комплексных кадастровых работ кадастровым инженером была выполнена привязка к пунктам ГГС и проведена съёмка земельных участков. В результате проведенных работ и сравнения полученных координат характерных точек данных земельных участков с координатами, содержащимися в ЕГРН, границы земельных участков (по данным ЕГРН) сместились. Так же при совмещении кадастровых планов территорий, геодезических изменений были подтверждены реестровые ошибки в исправляемых земельных участках. Т. к. сведения о местоположении границ отсутствуют в правоустанавливающих документах. Местоположение определено по существующим объектам искусственного происхождения. Предельные размеры земельных участков в границах населённых пунктов установлены ПЗЗ г. Великий</p>					

## 7. Пояснения к карте-плану территории

Новгород. Кадастровый квартал 53:23:7911603 расположен в территориальных зонах - Территориальная зона П.1 - деловая зона обслуживания объектов производственного и коммунально-складского назначения; Территориальная зона ИТ.1 - зона железнодорожного транспорта. Территориальная зона ОД.1 - многофункциональная общественно-деловая зона. Предельные (минимальные/максимальные) размеры земельных участков не установлены. ПЗЗ утверждены решением Думы Великого Новгорода от 25.12.2019 г. №347, опубликованы на сайте <http://adm.nov.ru/> (Ссылка <http://adm.nov.ru/page/37318> ). Координаты объектов недвижимости определены в соответствии с Приказом от 3 октября 2020 года № П/0393 «Об утверждении требований к точности и методам определения координат характерных точек границ земельного участка, требований к точности и методам определения координат характерных точек контура здания, сооружения или объекта незавершенного строительства на земельном участке, а также требований к определению площади здания, сооружения, помещения, машино-места». В карту-план территории не были включены сведения: 1. О земельных участках, фактическое местоположение которых определить не удалось (3 объекта): 53:23:7911603:4, 53:23:7911603:9, 53:23:7911603:10. 2. Об объектах капитального строительства, фактически расположенных за пределами кадастрового квартала (5 объектов): 53:23:7911603:226, 53:23:7911603:231, 53:23:7911603:234, 53:23:7911603:349, 53:23:0000000:872. 3. О линейных объектах, не являющиеся объектами комплексных кадастровых работ (8 объектов): 4. Об объектах капитального строительства, местоположения которых дублируется с местоположением иных объектов (10 объектов): 53:23:7911603:225, 53:23:7911603:342, 53:23:7911603:372 , 53:23:7911603:374, 53:23:7911603:377, 53:23:7911603:383, 53:23:7911603:380, 53:23:7911603:384.

**Сведения о пунктах геодезической сети и средствах измерений**

**1. Сведения о пунктах геодезической сети:**

№ п/п	Вид геодезической сети	Название пункта геодезической сети и тип знака	Система координат пункта геодезической сети	Координаты пункта, м		Дата обследования "05" марта 2024 г.		
						Сведения о состоянии		
				Х	У	наружного знака пункта	центра пункта	марки центра пункта
1	2	3	4	5	6	7	8	9
1	вид геодезической сети отсутствует, Геодезическая сеть сгущения 4 класса (ГГС - 4 класса)	Нов. Мельница, сигн.	МСК 53, зона 1	577597.67	2174441.43	Утрачен	Сохранился	Сохранился
2	вид геодезической сети отсутствует, Геодезическая сеть сгущения 3 класса (ГГС - 3 класса)	Юрьево, пир.	МСК 53, зона 2	573924.24	2179779.12	Сохранился	Сохранился	Сохранился
3	вид геодезической сети отсутствует, Астрономо-геодезическая сеть 2 класса (ГГС - 2 класса)	Витка, сигн.	МСК 53, зона 2	588851.51	2183212.43	Утрачен	Сохранился	Сохранился

**2. Сведения об использованных средствах измерений**

№ п/п	Наименование и обозначение типа средства измерений - прибора (инструмента, аппаратуры)	Заводской или серийный номер средства измерений	Реквизиты свидетельства о поверке прибора (инструмента, аппаратуры) и (или) срок действия поверки
1	2	3	4
1	Аппаратура геодезическая спутниковая PrinCe i50	3270425	№С-ГКФ-05-06-2023/251444934 выдано 05.06.2023 г., действительно до 04.06.2024 г.
2	Аппаратура геодезическая спутниковая PrinCe i50	3216661	№С-ГКФ/05-06-2023/251444919 выдано 05.06.2023г., действительно до 04.06.2024 г.

## Сведения об уточняемых земельных участках

### 1. Сведения о характерных точках границы уточняемого земельного участка с кадастровым номером 53:23:7911603:177 :

Система координат МСК 53 (Зона-2)					Зона №2		
Обозначение характерных точек границ	Координаты, м				Метод определения координат	Формулы, примененные для расчета средней квадратической погрешности определения координат характерных точек границ (Mt), с подставленными в такие формулы значениями и итоговые (вычисленные) значения Mt, м	Описание закрепления точки
	содержатся в Едином государственном реестре недвижимости		определены в результате выполнения комплексных кадастровых работ				
	X	Y	X	Y			
1	2	3	4	5	6	7	8
						-	
н6У	-	-	578710.60	2178602.57	Метод спутниковых геодезических измерений (определений)	$Mt = \sqrt{(m_0^2 + m_1^2)}$	-
н7У	-	-	578711.60	2178609.18	Метод спутниковых геодезических измерений (определений)	$Mt = \sqrt{(m_0^2 + m_1^2)}$	-
н8У	-	-	578707.89	2178609.73	Метод спутниковых геодезических измерений (определений)	$Mt = \sqrt{(m_0^2 + m_1^2)}$	-
н9У	-	-	578706.89	2178603.12	Метод спутниковых геодезических измерений (определений)	$Mt = \sqrt{(m_0^2 + m_1^2)}$	-
н6У	-	-	578710.60	2178602.57	Метод спутниковых геодезических измерений (определений)	$Mt = \sqrt{(m_0^2 + m_1^2)}$	-

### 2. Сведения о частях границ уточняемого земельного участка с кадастровым номером 53:23:7911603:177 :

Обозначение части границ		Горизонтальное проложение (S), м	Описание прохождения части границ	Сведения о согласовании местоположения границ (согласовано/спорное)
от т.	до т.			
1	2	3	4	5
н6У	н7У	6.69	-	-
н7У	н8У	3.75	-	-
н8У	н9У	6.69	-	-
н9У	н6У	3.75	-	-

### 3. Сведения о характеристиках уточняемого земельного участка с кадастровым номером 53:23:7911603:177 :

№ п/п	Наименование характеристики земельного участка	Значение характеристики
1	2	3
1.	Адрес земельного участка	-

<b>3. Сведения о характеристиках уточняемого земельного участка с кадастровым номером 53:23:7911603:177 :</b>		
<b>№ п/п</b>	<b>Наименование характеристики земельного участка</b>	<b>Значение характеристики</b>
<b>1</b>	<b>2</b>	<b>3</b>
1.1.	Сведения о местоположении земельного участка (при отсутствии адреса) в структурированном в соответствии с федеральной информационной адресной системой виде	-
1.2.	Дополнительные сведения о местоположении земельного участка	-
2.	Площадь земельного участка $\pm$ величина погрешности определения (вычисления) площади ( $P \pm \Delta P$ ), м2	$25 \pm 2$
3.	Формула, примененная для вычисления предельной погрешности определения площади земельного участка, с подставленными значениями и итоговые (вычисленные) значения ( $\Delta P$ ), м2	$\Delta P = 3.5 * M_t * \sqrt{P} = 3.5 * 0,1 * \sqrt{25} = 2$
4.	Площадь земельного участка согласно сведениям Единого государственного реестра недвижимости ( $R_{\text{кад}}$ ), м2	25
5.	Оценка расхождения $P$ и $R_{\text{кад}}$ ( $P - R_{\text{кад}}$ ), м2	-
6.	Предельные минимальный и максимальный размеры земельного участка ( $R_{\text{мин}}$ и $R_{\text{макс}}$ ), м2	-
7.	Вид (виды) разрешенного использования	-
7.1.	Дополнительные сведения об использовании земельного участка	-
8.	Кадастровый или иной государственный учетный номер (инвентарный) здания, сооружения, объекта незавершенного строительства, расположенного на земельном участке	53:23:7911603:351
9.	Сведения о земельных участках (землях общего пользования, территории общего пользования), посредством которых обеспечивается доступ	Земли общего пользования
10.	Иные сведения	-
<b>4. Пояснения к сведениям об уточняемом земельном участке с кадастровым номером 53:23:7911603:177 :</b>		
1.	-	

## Сведения об уточняемых земельных участках

### 1. Сведения о характерных точках границы уточняемого земельного участка с кадастровым номером 53:23:7911603:178 :

Система координат МСК 53 (Зона-2)					Зона №2		
Обозначение характерных точек границ	Координаты, м				Метод определения координат	Формулы, примененные для расчета средней квадратической погрешности определения координат характерных точек границ (Mt), с подставленными в такие формулы значениями и итоговые (вычисленные) значения Mt, м	Описание закрепления точки
	содержатся в Едином государственном реестре недвижимости		определены в результате выполнения комплексных кадастровых работ				
	X	Y	X	Y			
1	2	3	4	5	6	7	8
						-	
н9У	-	-	578706.89	2178603.12	Метод спутниковых геодезических измерений (определений)	$Mt = \sqrt{(m_0^2 + m_1^2)}$	-
н8У	-	-	578707.89	2178609.73	Метод спутниковых геодезических измерений (определений)	$Mt = \sqrt{(m_0^2 + m_1^2)}$	-
н10У	-	-	578704.03	2178610.30	Метод спутниковых геодезических измерений (определений)	$Mt = \sqrt{(m_0^2 + m_1^2)}$	-
н11У	-	-	578703.03	2178603.69	Метод спутниковых геодезических измерений (определений)	$Mt = \sqrt{(m_0^2 + m_1^2)}$	-
н9У	-	-	578706.89	2178603.12	Метод спутниковых геодезических измерений (определений)	$Mt = \sqrt{(m_0^2 + m_1^2)}$	-

### 2. Сведения о частях границ уточняемого земельного участка с кадастровым номером 53:23:7911603:178 :

Обозначение части границ		Горизонтальное проложение (S), м	Описание прохождения части границ	Сведения о согласовании местоположения границ (согласовано/спорное)
от т.	до т.			
1	2	3	4	5
н9У	н8У	6.69	-	-
н8У	н10У	3.90	-	-
н10У	н11У	6.69	-	-
н11У	н9У	3.90	-	-

### 3. Сведения о характеристиках уточняемого земельного участка с кадастровым номером 53:23:7911603:178 :

№ п/п	Наименование характеристики земельного участка	Значение характеристики
1	2	3
1.	Адрес земельного участка	-



<b>3. Сведения о характеристиках уточняемого земельного участка с кадастровым номером 53:23:7911603:178 :</b>		
<b>№ п/п</b>	<b>Наименование характеристики земельного участка</b>	<b>Значение характеристики</b>
<b>1</b>	<b>2</b>	<b>3</b>
1.1.	Сведения о местоположении земельного участка (при отсутствии адреса) в структурированном в соответствии с федеральной информационной адресной системой виде	-
1.2.	Дополнительные сведения о местоположении земельного участка	-
2.	Площадь земельного участка $\pm$ величина погрешности определения (вычисления) площади ( $P \pm \Delta P$ ), м <sup>2</sup>	26 $\pm$ 2
3.	Формула, примененная для вычисления предельной погрешности определения площади земельного участка, с подставленными значениями и итоговые (вычисленные) значения ( $\Delta P$ ), м <sup>2</sup>	$\Delta P = 3.5 * M_t * \sqrt{P} = 3.5 * 0,1 * \sqrt{26} = 2$
4.	Площадь земельного участка согласно сведениям Единого государственного реестра недвижимости ( $R_{кад}$ ), м <sup>2</sup>	26
5.	Оценка расхождения $P$ и $R_{кад}$ ( $P - R_{кад}$ ), м <sup>2</sup>	-
6.	Предельные минимальный и максимальный размеры земельного участка ( $R_{мин}$ и $R_{макс}$ ), м <sup>2</sup>	-
7.	Вид (виды) разрешенного использования	-
7.1.	Дополнительные сведения об использовании земельного участка	-
8.	Кадастровый или иной государственный учетный номер (инвентарный) здания, сооружения, объекта незавершенного строительства, расположенного на земельном участке	53:23:7911603:365
9.	Сведения о земельных участках (землях общего пользования, территории общего пользования), посредством которых обеспечивается доступ	Земли общего пользования
10.	Иные сведения	-
<b>4. Пояснения к сведениям об уточняемом земельном участке с кадастровым номером 53:23:7911603:178 :</b>		
1.	-	

## Сведения об уточняемых земельных участках

### 1. Сведения о характерных точках границы уточняемого земельного участка с кадастровым номером 53:23:7911603:181 :

Система координат МСК 53 (Зона-2)					Зона №2		
Обозначение характерных точек границ	Координаты, м				Метод определения координат	Формулы, примененные для расчета средней квадратической погрешности определения координат характерных точек границ (Mt), с подставленными в такие формулы значениями и итоговые (вычисленные) значения Mt, м	Описание закрепления точки
	содержатся в Едином государственном реестре недвижимости		определены в результате выполнения комплексных кадастровых работ				
	X	Y	X	Y			
1	2	3	4	5	6	7	8
						-	
н12У	-	-	578696.23	2178604.70	Метод спутниковых геодезических измерений (определений)	$Mt = \sqrt{(m_0^2 + m_1^2)}$	-
н13У	-	-	578697.23	2178611.31	Метод спутниковых геодезических измерений (определений)	$Mt = \sqrt{(m_0^2 + m_1^2)}$	-
н14У	-	-	578693.37	2178611.88	Метод спутниковых геодезических измерений (определений)	$Mt = \sqrt{(m_0^2 + m_1^2)}$	-
н15У	-	-	578692.37	2178605.27	Метод спутниковых геодезических измерений (определений)	$Mt = \sqrt{(m_0^2 + m_1^2)}$	-
н12У	-	-	578696.23	2178604.70	Метод спутниковых геодезических измерений (определений)	$Mt = \sqrt{(m_0^2 + m_1^2)}$	-

### 2. Сведения о частях границ уточняемого земельного участка с кадастровым номером 53:23:7911603:181 :

Обозначение части границ		Горизонтальное проложение (S), м	Описание прохождения части границ	Сведения о согласовании местоположения границ (согласовано/спорное)
от т.	до т.			
1	2	3	4	5
н12У	н13У	6.69	-	-
н13У	н14У	3.90	-	-
н14У	н15У	6.69	-	-
н15У	н12У	3.90	-	-

### 3. Сведения о характеристиках уточняемого земельного участка с кадастровым номером 53:23:7911603:181 :

№ п/п	Наименование характеристики земельного участка	Значение характеристики
1	2	3
1.	Адрес земельного участка	-

<b>3. Сведения о характеристиках уточняемого земельного участка с кадастровым номером 53:23:7911603:181 :</b>		
<b>№ п/п</b>	<b>Наименование характеристики земельного участка</b>	<b>Значение характеристики</b>
<b>1</b>	<b>2</b>	<b>3</b>
1.1.	Сведения о местоположении земельного участка (при отсутствии адреса) в структурированном в соответствии с федеральной информационной адресной системой виде	-
1.2.	Дополнительные сведения о местоположении земельного участка	-
2.	Площадь земельного участка ± величина погрешности определения (вычисления) площади ( $P \pm \Delta P$ ), м <sup>2</sup>	26 ± 2
3.	Формула, примененная для вычисления предельной погрешности определения площади земельного участка, с подставленными значениями и итоговые (вычисленные) значения ( $\Delta P$ ), м <sup>2</sup>	$\Delta P = 3.5 * M_t * \sqrt{P} = 3.5 * 0,1 * \sqrt{26} = 2$
4.	Площадь земельного участка согласно сведениям Единого государственного реестра недвижимости ( $P_{\text{кад}}$ ), м <sup>2</sup>	26
5.	Оценка расхождения $P$ и $P_{\text{кад}}$ ( $P - P_{\text{кад}}$ ), м <sup>2</sup>	-
6.	Предельные минимальный и максимальный размеры земельного участка ( $R_{\text{мин}}$ и $R_{\text{макс}}$ ), м <sup>2</sup>	-
7.	Вид (виды) разрешенного использования	-
7.1.	Дополнительные сведения об использовании земельного участка	-
8.	Кадастровый или иной государственный учетный номер (инвентарный) здания, сооружения, объекта незавершенного строительства, расположенного на земельном участке	-
9.	Сведения о земельных участках (землях общего пользования, территории общего пользования), посредством которых обеспечивается доступ	Земли общего пользования
10.	Иные сведения	-
<b>4. Пояснения к сведениям об уточняемом земельном участке с кадастровым номером 53:23:7911603:181 :</b>		
1.	-	

## Сведения об уточняемых земельных участках

### 1. Сведения о характерных точках границы уточняемого земельного участка с кадастровым номером 53:23:7911603:182 :

Система координат МСК 53 (Зона-2)					Зона №2		
Обозначение характерных точек границ	Координаты, м				Метод определения координат	Формулы, примененные для расчета средней квадратической погрешности определения координат характерных точек границ (Mt), с подставленными в такие формулы значениями и итоговые (вычисленные) значения Mt, м	Описание закрепления точки
	содержатся в Едином государственном реестре недвижимости		определены в результате выполнения комплексных кадастровых работ				
	X	Y	X	Y			
1	2	3	4	5	6	7	8
						-	
н15У	-	-	578692.37	2178605.27	Метод спутниковых геодезических измерений (определений)	$Mt = \sqrt{(m_0^2 + m_1^2)}$	-
н14У	-	-	578693.37	2178611.88	Метод спутниковых геодезических измерений (определений)	$Mt = \sqrt{(m_0^2 + m_1^2)}$	-
н16У	-	-	578689.66	2178612.43	Метод спутниковых геодезических измерений (определений)	$Mt = \sqrt{(m_0^2 + m_1^2)}$	-
н17У	-	-	578688.66	2178605.82	Метод спутниковых геодезических измерений (определений)	$Mt = \sqrt{(m_0^2 + m_1^2)}$	-
н15У	-	-	578692.37	2178605.27	Метод спутниковых геодезических измерений (определений)	$Mt = \sqrt{(m_0^2 + m_1^2)}$	-

### 2. Сведения о частях границ уточняемого земельного участка с кадастровым номером 53:23:7911603:182 :

Обозначение части границ		Горизонтальное проложение (S), м	Описание прохождения части границ	Сведения о согласовании местоположения границ (согласовано/спорное)
от т.	до т.			
1	2	3	4	5
н15У	н14У	6.69	-	-
н14У	н16У	3.75	-	-
н16У	н17У	6.69	-	-
н17У	н15У	3.75	-	-

### 3. Сведения о характеристиках уточняемого земельного участка с кадастровым номером 53:23:7911603:182 :

№ п/п	Наименование характеристики земельного участка	Значение характеристики
1	2	3
1.	Адрес земельного участка	-

<b>3. Сведения о характеристиках уточняемого земельного участка с кадастровым номером 53:23:7911603:182 :</b>		
<b>№ п/п</b>	<b>Наименование характеристики земельного участка</b>	<b>Значение характеристики</b>
<b>1</b>	<b>2</b>	<b>3</b>
1.1.	Сведения о местоположении земельного участка (при отсутствии адреса) в структурированном в соответствии с федеральной информационной адресной системой виде	-
1.2.	Дополнительные сведения о местоположении земельного участка	-
2.	Площадь земельного участка $\pm$ величина погрешности определения (вычисления) площади ( $P \pm \Delta P$ ), м <sup>2</sup>	25 $\pm$ 2
3.	Формула, примененная для вычисления предельной погрешности определения площади земельного участка, с подставленными значениями и итоговые (вычисленные) значения ( $\Delta P$ ), м <sup>2</sup>	$\Delta P = 3.5 * M_t * \sqrt{P} = 3.5 * 0,1 * \sqrt{25} = 2$
4.	Площадь земельного участка согласно сведениям Единого государственного реестра недвижимости ( $R_{кад}$ ), м <sup>2</sup>	25
5.	Оценка расхождения $P$ и $R_{кад}$ ( $P - R_{кад}$ ), м <sup>2</sup>	-
6.	Предельные минимальный и максимальный размеры земельного участка ( $R_{мин}$ и $R_{макс}$ ), м <sup>2</sup>	-
7.	Вид (виды) разрешенного использования	-
7.1.	Дополнительные сведения об использовании земельного участка	-
8.	Кадастровый или иной государственный учетный номер (инвентарный) здания, сооружения, объекта незавершенного строительства, расположенного на земельном участке	-
9.	Сведения о земельных участках (землях общего пользования, территории общего пользования), посредством которых обеспечивается доступ	Земли общего пользования
10.	Иные сведения	-
<b>4. Пояснения к сведениям об уточняемом земельном участке с кадастровым номером 53:23:7911603:182 :</b>		
1.	-	

## Сведения об уточняемых земельных участках

### 1. Сведения о характерных точках границы уточняемого земельного участка с кадастровым номером 53:23:7911603:183 :

Система координат МСК 53 (Зона-2)					Зона №2		
Обозначение характерных точек границ	Координаты, м				Метод определения координат	Формулы, примененные для расчета средней квадратической погрешности определения координат характерных точек границ (Mt), с подставленными в такие формулы значениями и итоговые (вычисленные) значения Mt, м	Описание закрепления точки
	содержатся в Едином государственном реестре недвижимости		определены в результате выполнения комплексных кадастровых работ				
	X	Y	X	Y			
1	2	3	4	5	6	7	8
						-	
н17У	-	-	578688.66	2178605.82	Метод спутниковых геодезических измерений (определений)	$Mt = \sqrt{(m_0^2 + m_1^2)}$	-
н16У	-	-	578689.66	2178612.43	Метод спутниковых геодезических измерений (определений)	$Mt = \sqrt{(m_0^2 + m_1^2)}$	-
н18У	-	-	578685.80	2178613.01	Метод спутниковых геодезических измерений (определений)	$Mt = \sqrt{(m_0^2 + m_1^2)}$	-
н19У	-	-	578684.80	2178606.40	Метод спутниковых геодезических измерений (определений)	$Mt = \sqrt{(m_0^2 + m_1^2)}$	-
н17У	-	-	578688.66	2178605.82	Метод спутниковых геодезических измерений (определений)	$Mt = \sqrt{(m_0^2 + m_1^2)}$	-

### 2. Сведения о частях границ уточняемого земельного участка с кадастровым номером 53:23:7911603:183 :

Обозначение части границ		Горизонтальное проложение (S), м	Описание прохождения части границ	Сведения о согласовании местоположения границ (согласовано/спорное)
от т.	до т.			
1	2	3	4	5
н17У	н16У	6.69	-	-
н16У	н18У	3.90	-	-
н18У	н19У	6.69	-	-
н19У	н17У	3.90	-	-

### 3. Сведения о характеристиках уточняемого земельного участка с кадастровым номером 53:23:7911603:183 :

№ п/п	Наименование характеристики земельного участка	Значение характеристики
1	2	3
1.	Адрес земельного участка	-

<b>3. Сведения о характеристиках уточняемого земельного участка с кадастровым номером 53:23:7911603:183 :</b>		
<b>№ п/п</b>	<b>Наименование характеристики земельного участка</b>	<b>Значение характеристики</b>
<b>1</b>	<b>2</b>	<b>3</b>
1.1.	Сведения о местоположении земельного участка (при отсутствии адреса) в структурированном в соответствии с федеральной информационной адресной системой виде	-
1.2.	Дополнительные сведения о местоположении земельного участка	-
2.	Площадь земельного участка $\pm$ величина погрешности определения (вычисления) площади ( $P \pm \Delta P$ ), м <sup>2</sup>	26 $\pm$ 2
3.	Формула, примененная для вычисления предельной погрешности определения площади земельного участка, с подставленными значениями и итоговые (вычисленные) значения ( $\Delta P$ ), м <sup>2</sup>	$\Delta P = 3.5 * M_t * \sqrt{P} = 3.5 * 0,1 * \sqrt{26} = 2$
4.	Площадь земельного участка согласно сведениям Единого государственного реестра недвижимости ( $P_{\text{кад}}$ ), м <sup>2</sup>	26
5.	Оценка расхождения $P$ и $P_{\text{кад}}$ ( $P - P_{\text{кад}}$ ), м <sup>2</sup>	-
6.	Предельные минимальный и максимальный размеры земельного участка ( $R_{\text{мин}}$ и $R_{\text{макс}}$ ), м <sup>2</sup>	-
7.	Вид (виды) разрешенного использования	-
7.1.	Дополнительные сведения об использовании земельного участка	-
8.	Кадастровый или иной государственный учетный номер (инвентарный) здания, сооружения, объекта незавершенного строительства, расположенного на земельном участке	53:23:0000000:6873
9.	Сведения о земельных участках (землях общего пользования, территории общего пользования), посредством которых обеспечивается доступ	Земли общего пользования
10.	Иные сведения	-
<b>4. Пояснения к сведениям об уточняемом земельном участке с кадастровым номером 53:23:7911603:183 :</b>		
1.	-	

## Сведения об уточняемых земельных участках

### 1. Сведения о характерных точках границы уточняемого земельного участка с кадастровым номером 53:23:7911603:184 :

Система координат МСК 53 (Зона-2)					Зона №2		
Обозначение характерных точек границ	Координаты, м				Метод определения координат	Формулы, примененные для расчета средней квадратической погрешности определения координат характерных точек границ (Mt), с подставленными в такие формулы значениями и итоговые (вычисленные) значения Mt, м	Описание закрепления точки
	содержатся в Едином государственном реестре недвижимости		определены в результате выполнения комплексных кадастровых работ				
	X	Y	X	Y			
1	2	3	4	5	6	7	8
						-	
н19У	-	-	578684.80	2178606.40	Метод спутниковых геодезических измерений (определений)	$Mt = \sqrt{(m_0^2 + m_1^2)}$	-
н18У	-	-	578685.80	2178613.01	Метод спутниковых геодезических измерений (определений)	$Mt = \sqrt{(m_0^2 + m_1^2)}$	-
н20У	-	-	578682.09	2178613.56	Метод спутниковых геодезических измерений (определений)	$Mt = \sqrt{(m_0^2 + m_1^2)}$	-
н21У	-	-	578681.09	2178606.95	Метод спутниковых геодезических измерений (определений)	$Mt = \sqrt{(m_0^2 + m_1^2)}$	-
н19У	-	-	578684.80	2178606.40	Метод спутниковых геодезических измерений (определений)	$Mt = \sqrt{(m_0^2 + m_1^2)}$	-

### 2. Сведения о частях границ уточняемого земельного участка с кадастровым номером 53:23:7911603:184 :

Обозначение части границ		Горизонтальное проложение (S), м	Описание прохождения части границ	Сведения о согласовании местоположения границ (согласовано/спорное)
от т.	до т.			
1	2	3	4	5
н19У	н18У	6.69	-	-
н18У	н20У	3.75	-	-
н20У	н21У	6.69	-	-
н21У	н19У	3.75	-	-

### 3. Сведения о характеристиках уточняемого земельного участка с кадастровым номером 53:23:7911603:184 :

№ п/п	Наименование характеристики земельного участка	Значение характеристики
1	2	3
1.	Адрес земельного участка	-



<b>3. Сведения о характеристиках уточняемого земельного участка с кадастровым номером 53:23:7911603:184 :</b>		
<b>№ п/п</b>	<b>Наименование характеристики земельного участка</b>	<b>Значение характеристики</b>
<b>1</b>	<b>2</b>	<b>3</b>
1.1.	Сведения о местоположении земельного участка (при отсутствии адреса) в структурированном в соответствии с федеральной информационной адресной системой виде	-
1.2.	Дополнительные сведения о местоположении земельного участка	-
2.	Площадь земельного участка $\pm$ величина погрешности определения (вычисления) площади ( $P \pm \Delta P$ ), м <sup>2</sup>	$25 \pm 2$
3.	Формула, примененная для вычисления предельной погрешности определения площади земельного участка, с подставленными значениями и итоговые (вычисленные) значения ( $\Delta P$ ), м <sup>2</sup>	$\Delta P = 3.5 * M_t * \sqrt{P} = 3.5 * 0,1 * \sqrt{25} = 2$
4.	Площадь земельного участка согласно сведениям Единого государственного реестра недвижимости ( $R_{\text{кад}}$ ), м <sup>2</sup>	25
5.	Оценка расхождения $P$ и $R_{\text{кад}}$ ( $P - R_{\text{кад}}$ ), м <sup>2</sup>	-
6.	Предельные минимальный и максимальный размеры земельного участка ( $R_{\text{мин}}$ и $R_{\text{макс}}$ ), м <sup>2</sup>	-
7.	Вид (виды) разрешенного использования	-
7.1.	Дополнительные сведения об использовании земельного участка	-
8.	Кадастровый или иной государственный учетный номер (инвентарный) здания, сооружения, объекта незавершенного строительства, расположенного на земельном участке	53:23:7911603:381
9.	Сведения о земельных участках (землях общего пользования, территории общего пользования), посредством которых обеспечивается доступ	Земли общего пользования
10.	Иные сведения	-
<b>4. Пояснения к сведениям об уточняемом земельном участке с кадастровым номером 53:23:7911603:184 :</b>		
1.	-	

## Сведения об уточняемых земельных участках

### 1. Сведения о характерных точках границы уточняемого земельного участка с кадастровым номером 53:23:7911603:187 :

Система координат МСК 53 (Зона-2)					Зона №2		
Обозначение характерных точек границ	Координаты, м				Метод определения координат	Формулы, примененные для расчета средней квадратической погрешности определения координат характерных точек границ (Mt), с подставленными в такие формулы значениями и итоговые (вычисленные) значения Mt, м	Описание закрепления точки
	содержатся в Едином государственном реестре недвижимости		определены в результате выполнения комплексных кадастровых работ				
	X	Y	X	Y			
1	2	3	4	5	6	7	8
						-	
156	-	-	578673.70	2178608.04	Метод спутниковых геодезических измерений (определений)	$Mt = \sqrt{(m_0^2 + m_1^2)}$	-
155	-	-	578674.70	2178614.65	Метод спутниковых геодезических измерений (определений)	$Mt = \sqrt{(m_0^2 + m_1^2)}$	-
н22У	-	-	578670.99	2178615.20	Метод спутниковых геодезических измерений (определений)	$Mt = \sqrt{(m_0^2 + m_1^2)}$	-
н23У	-	-	578669.99	2178608.59	Метод спутниковых геодезических измерений (определений)	$Mt = \sqrt{(m_0^2 + m_1^2)}$	-
156	-	-	578673.70	2178608.04	Метод спутниковых геодезических измерений (определений)	$Mt = \sqrt{(m_0^2 + m_1^2)}$	-

### 2. Сведения о частях границ уточняемого земельного участка с кадастровым номером 53:23:7911603:187 :

Обозначение части границ		Горизонтальное проложение (S), м	Описание прохождения части границ	Сведения о согласовании местоположения границ (согласовано/спорное)
от т.	до т.			
1	2	3	4	5
156	155	6.69	-	-
155	н22У	3.75	-	-
н22У	н23У	6.69	-	-
н23У	156	3.75	-	-

### 3. Сведения о характеристиках уточняемого земельного участка с кадастровым номером 53:23:7911603:187 :

№ п/п	Наименование характеристики земельного участка	Значение характеристики
1	2	3
1.	Адрес земельного участка	-

<b>3. Сведения о характеристиках уточняемого земельного участка с кадастровым номером 53:23:7911603:187 :</b>		
<b>№ п/п</b>	<b>Наименование характеристики земельного участка</b>	<b>Значение характеристики</b>
<b>1</b>	<b>2</b>	<b>3</b>
1.1.	Сведения о местоположении земельного участка (при отсутствии адреса) в структурированном в соответствии с федеральной информационной адресной системой виде	-
1.2.	Дополнительные сведения о местоположении земельного участка	-
2.	Площадь земельного участка $\pm$ величина погрешности определения (вычисления) площади ( $P \pm \Delta P$ ), м <sup>2</sup>	25 $\pm$ 2
3.	Формула, примененная для вычисления предельной погрешности определения площади земельного участка, с подставленными значениями и итоговые (вычисленные) значения ( $\Delta P$ ), м <sup>2</sup>	$\Delta P = 3.5 * M_t * \sqrt{P} = 3.5 * 0,1 * \sqrt{25} = 2$
4.	Площадь земельного участка согласно сведениям Единого государственного реестра недвижимости ( $P_{\text{кад}}$ ), м <sup>2</sup>	25
5.	Оценка расхождения $P$ и $P_{\text{кад}}$ ( $P - P_{\text{кад}}$ ), м <sup>2</sup>	-
6.	Предельные минимальный и максимальный размеры земельного участка ( $R_{\text{мин}}$ и $R_{\text{макс}}$ ), м <sup>2</sup>	-
7.	Вид (виды) разрешенного использования	-
7.1.	Дополнительные сведения об использовании земельного участка	-
8.	Кадастровый или иной государственный учетный номер (инвентарный) здания, сооружения, объекта незавершенного строительства, расположенного на земельном участке	53:23:7814600:1443
9.	Сведения о земельных участках (землях общего пользования, территории общего пользования), посредством которых обеспечивается доступ	Земли общего пользования
10.	Иные сведения	-
<b>4. Пояснения к сведениям об уточняемом земельном участке с кадастровым номером 53:23:7911603:187 :</b>		
1.	-	

## Сведения об уточняемых земельных участках

### 1. Сведения о характерных точках границы уточняемого земельного участка с кадастровым номером 53:23:7911603:188 :

Система координат МСК 53 (Зона-2)					Зона №2		
Обозначение характерных точек границ	Координаты, м				Метод определения координат	Формулы, примененные для расчета средней квадратической погрешности определения координат характерных точек границ (Mt), с подставленными в такие формулы значениями и итоговые (вычисленные) значения Mt, м	Описание закрепления точки
	содержатся в Едином государственном реестре недвижимости		определены в результате выполнения комплексных кадастровых работ				
	X	Y	X	Y			
1	2	3	4	5	6	7	8
						-	
н23У	-	-	578669.99	2178608.59	Метод спутниковых геодезических измерений (определений)	$Mt = \sqrt{(m_0^2 + m_1^2)}$	-
н22У	-	-	578670.99	2178615.20	Метод спутниковых геодезических измерений (определений)	$Mt = \sqrt{(m_0^2 + m_1^2)}$	-
н24У	-	-	578667.13	2178615.77	Метод спутниковых геодезических измерений (определений)	$Mt = \sqrt{(m_0^2 + m_1^2)}$	-
н25У	-	-	578666.13	2178609.16	Метод спутниковых геодезических измерений (определений)	$Mt = \sqrt{(m_0^2 + m_1^2)}$	-
н23У	-	-	578669.99	2178608.59	Метод спутниковых геодезических измерений (определений)	$Mt = \sqrt{(m_0^2 + m_1^2)}$	-

### 2. Сведения о частях границ уточняемого земельного участка с кадастровым номером 53:23:7911603:188 :

Обозначение части границ		Горизонтальное проложение (S), м	Описание прохождения части границ	Сведения о согласовании местоположения границ (согласовано/спорное)
от т.	до т.			
1	2	3	4	5
н23У	н22У	6.69	-	-
н22У	н24У	3.90	-	-
н24У	н25У	6.69	-	-
н25У	н23У	3.90	-	-

### 3. Сведения о характеристиках уточняемого земельного участка с кадастровым номером 53:23:7911603:188 :

№ п/п	Наименование характеристики земельного участка	Значение характеристики
1	2	3
1.	Адрес земельного участка	-

<b>3. Сведения о характеристиках уточняемого земельного участка с кадастровым номером 53:23:7911603:188 :</b>		
<b>№ п/п</b>	<b>Наименование характеристики земельного участка</b>	<b>Значение характеристики</b>
<b>1</b>	<b>2</b>	<b>3</b>
1.1.	Сведения о местоположении земельного участка (при отсутствии адреса) в структурированном в соответствии с федеральной информационной адресной системой виде	-
1.2.	Дополнительные сведения о местоположении земельного участка	-
2.	Площадь земельного участка $\pm$ величина погрешности определения (вычисления) площади ( $P \pm \Delta P$ ), м <sup>2</sup>	26 $\pm$ 2
3.	Формула, примененная для вычисления предельной погрешности определения площади земельного участка, с подставленными значениями и итоговые (вычисленные) значения ( $\Delta P$ ), м <sup>2</sup>	$\Delta P = 3.5 * M_t * \sqrt{P} = 3.5 * 0,1 * \sqrt{26} = 2$
4.	Площадь земельного участка согласно сведениям Единого государственного реестра недвижимости ( $R_{\text{кад}}$ ), м <sup>2</sup>	26
5.	Оценка расхождения $P$ и $R_{\text{кад}}$ ( $P - R_{\text{кад}}$ ), м <sup>2</sup>	-
6.	Предельные минимальный и максимальный размеры земельного участка ( $R_{\text{мин}}$ и $R_{\text{макс}}$ ), м <sup>2</sup>	-
7.	Вид (виды) разрешенного использования	-
7.1.	Дополнительные сведения об использовании земельного участка	-
8.	Кадастровый или иной государственный учетный номер (инвентарный) здания, сооружения, объекта незавершенного строительства, расположенного на земельном участке	53:23:7814600:1402
9.	Сведения о земельных участках (землях общего пользования, территории общего пользования), посредством которых обеспечивается доступ	Земли общего пользования
10.	Иные сведения	-
<b>4. Пояснения к сведениям об уточняемом земельном участке с кадастровым номером 53:23:7911603:188 :</b>		
1.	-	

## Сведения об уточняемых земельных участках

### 1. Сведения о характерных точках границы уточняемого земельного участка с кадастровым номером 53:23:7911603:189 :

Система координат МСК 53 (Зона-2)					Зона №2		
Обозначение характерных точек границ	Координаты, м				Метод определения координат	Формулы, примененные для расчета средней квадратической погрешности определения координат характерных точек границ (Mt), с подставленными в такие формулы значениями и итоговые (вычисленные) значения Mt, м	Описание закрепления точки
	содержатся в Едином государственном реестре недвижимости		определены в результате выполнения комплексных кадастровых работ				
	X	Y	X	Y			
1	2	3	4	5	6	7	8
						-	
н25У	-	-	578666.13	2178609.16	Метод спутниковых геодезических измерений (определений)	$Mt = \sqrt{(m_0^2 + m_1^2)}$	-
н24У	-	-	578667.13	2178615.77	Метод спутниковых геодезических измерений (определений)	$Mt = \sqrt{(m_0^2 + m_1^2)}$	-
н26У	-	-	578663.14	2178616.36	Метод спутниковых геодезических измерений (определений)	$Mt = \sqrt{(m_0^2 + m_1^2)}$	-
н27У	-	-	578662.14	2178609.75	Метод спутниковых геодезических измерений (определений)	$Mt = \sqrt{(m_0^2 + m_1^2)}$	-
н25У	-	-	578666.13	2178609.16	Метод спутниковых геодезических измерений (определений)	$Mt = \sqrt{(m_0^2 + m_1^2)}$	-

### 2. Сведения о частях границ уточняемого земельного участка с кадастровым номером 53:23:7911603:189 :

Обозначение части границ		Горизонтальное проложение (S), м	Описание прохождения части границ	Сведения о согласовании местоположения границ (согласовано/спорное)
от т.	до т.			
1	2	3	4	5
н25У	н24У	6.69	-	-
н24У	н26У	4.03	-	-
н26У	н27У	6.69	-	-
н27У	н25У	4.03	-	-

### 3. Сведения о характеристиках уточняемого земельного участка с кадастровым номером 53:23:7911603:189 :

№ п/п	Наименование характеристики земельного участка	Значение характеристики
1	2	3
1.	Адрес земельного участка	-

<b>3. Сведения о характеристиках уточняемого земельного участка с кадастровым номером 53:23:7911603:189 :</b>		
<b>№ п/п</b>	<b>Наименование характеристики земельного участка</b>	<b>Значение характеристики</b>
<b>1</b>	<b>2</b>	<b>3</b>
1.1.	Сведения о местоположении земельного участка (при отсутствии адреса) в структурированном в соответствии с федеральной информационной адресной системой виде	-
1.2.	Дополнительные сведения о местоположении земельного участка	-
2.	Площадь земельного участка $\pm$ величина погрешности определения (вычисления) площади ( $P \pm \Delta P$ ), м <sup>2</sup>	$27 \pm 2$
3.	Формула, примененная для вычисления предельной погрешности определения площади земельного участка, с подставленными значениями и итоговые (вычисленные) значения ( $\Delta P$ ), м <sup>2</sup>	$\Delta P = 3.5 * M_t * \sqrt{P} = 3.5 * 0,1 * \sqrt{27} = 2$
4.	Площадь земельного участка согласно сведениям Единого государственного реестра недвижимости ( $P_{\text{кад}}$ ), м <sup>2</sup>	27
5.	Оценка расхождения $P$ и $P_{\text{кад}}$ ( $P - P_{\text{кад}}$ ), м <sup>2</sup>	-
6.	Предельные минимальный и максимальный размеры земельного участка ( $P_{\text{мин}}$ и $P_{\text{макс}}$ ), м <sup>2</sup>	-
7.	Вид (виды) разрешенного использования	-
7.1.	Дополнительные сведения об использовании земельного участка	-
8.	Кадастровый или иной государственный учетный номер (инвентарный) здания, сооружения, объекта незавершенного строительства, расположенного на земельном участке	53:23:7911603:357
9.	Сведения о земельных участках (землях общего пользования, территории общего пользования), посредством которых обеспечивается доступ	Земли общего пользования
10.	Иные сведения	-
<b>4. Пояснения к сведениям об уточняемом земельном участке с кадастровым номером 53:23:7911603:189 :</b>		
1.	-	

## Сведения об уточняемых земельных участках

### 1. Сведения о характерных точках границы уточняемого земельного участка с кадастровым номером 53:23:7911603:190 :

Система координат МСК 53 (Зона-2)					Зона №2		
Обозначение характерных точек границ	Координаты, м				Метод определения координат	Формулы, примененные для расчета средней квадратической погрешности определения координат характерных точек границ (Mt), с подставленными в такие формулы значениями и итоговые (вычисленные) значения Mt, м	Описание закрепления точки
	содержатся в Едином государственном реестре недвижимости		определены в результате выполнения комплексных кадастровых работ				
	X	Y	X	Y			
1	2	3	4	5	6	7	8
						-	
н27У	-	-	578662.14	2178609.75	Метод спутниковых геодезических измерений (определений)	$Mt = \sqrt{(m_0^2 + m_1^2)}$	-
н26У	-	-	578663.14	2178616.36	Метод спутниковых геодезических измерений (определений)	$Mt = \sqrt{(m_0^2 + m_1^2)}$	-
н28У	-	-	578659.28	2178616.94	Метод спутниковых геодезических измерений (определений)	$Mt = \sqrt{(m_0^2 + m_1^2)}$	-
н29У	-	-	578658.28	2178610.33	Метод спутниковых геодезических измерений (определений)	$Mt = \sqrt{(m_0^2 + m_1^2)}$	-
н27У	-	-	578662.14	2178609.75	Метод спутниковых геодезических измерений (определений)	$Mt = \sqrt{(m_0^2 + m_1^2)}$	-

### 2. Сведения о частях границ уточняемого земельного участка с кадастровым номером 53:23:7911603:190 :

Обозначение части границ		Горизонтальное проложение (S), м	Описание прохождения части границ	Сведения о согласовании местоположения границ (согласовано/спорное)
от т.	до т.			
1	2	3	4	5
н27У	н26У	6.69	-	-
н26У	н28У	3.90	-	-
н28У	н29У	6.69	-	-
н29У	н27У	3.90	-	-

### 3. Сведения о характеристиках уточняемого земельного участка с кадастровым номером 53:23:7911603:190 :

№ п/п	Наименование характеристики земельного участка	Значение характеристики
1	2	3
1.	Адрес земельного участка	-



<b>3. Сведения о характеристиках уточняемого земельного участка с кадастровым номером 53:23:7911603:190 :</b>		
<b>№ п/п</b>	<b>Наименование характеристики земельного участка</b>	<b>Значение характеристики</b>
<b>1</b>	<b>2</b>	<b>3</b>
1.1.	Сведения о местоположении земельного участка (при отсутствии адреса) в структурированном в соответствии с федеральной информационной адресной системой виде	-
1.2.	Дополнительные сведения о местоположении земельного участка	-
2.	Площадь земельного участка $\pm$ величина погрешности определения (вычисления) площади ( $P \pm \Delta P$ ), м <sup>2</sup>	26 $\pm$ 2
3.	Формула, примененная для вычисления предельной погрешности определения площади земельного участка, с подставленными значениями и итоговые (вычисленные) значения ( $\Delta P$ ), м <sup>2</sup>	$\Delta P = 3.5 * M_t * \sqrt{P} = 3.5 * 0,1 * \sqrt{26} = 2$
4.	Площадь земельного участка согласно сведениям Единого государственного реестра недвижимости ( $R_{кад}$ ), м <sup>2</sup>	26
5.	Оценка расхождения $P$ и $R_{кад}$ ( $P - R_{кад}$ ), м <sup>2</sup>	-
6.	Предельные минимальный и максимальный размеры земельного участка ( $R_{мин}$ и $R_{макс}$ ), м <sup>2</sup>	-
7.	Вид (виды) разрешенного использования	-
7.1.	Дополнительные сведения об использовании земельного участка	-
8.	Кадастровый или иной государственный учетный номер (инвентарный) здания, сооружения, объекта незавершенного строительства, расположенного на земельном участке	53:23:7911603:364
9.	Сведения о земельных участках (землях общего пользования, территории общего пользования), посредством которых обеспечивается доступ	Земли общего пользования
10.	Иные сведения	-
<b>4. Пояснения к сведениям об уточняемом земельном участке с кадастровым номером 53:23:7911603:190 :</b>		
1.	-	

## Сведения об уточняемых земельных участках

### 1. Сведения о характерных точках границы уточняемого земельного участка с кадастровым номером 53:23:7911603:191 :

Система координат МСК 53 (Зона-2)					Зона №2		
Обозначение характерных точек границ	Координаты, м				Метод определения координат	Формулы, примененные для расчета средней квадратической погрешности определения координат характерных точек границ (Mt), с подставленными в такие формулы значениями и итоговые (вычисленные) значения Mt, м	Описание закрепления точки
	содержатся в Едином государственном реестре недвижимости		определены в результате выполнения комплексных кадастровых работ				
	X	Y	X	Y			
1	2	3	4	5	6	7	8
						-	
н29У	-	-	578658.28	2178610.33	Метод спутниковых геодезических измерений (определений)	$Mt = \sqrt{(m_0^2 + m_1^2)}$	-
н28У	-	-	578659.28	2178616.94	Метод спутниковых геодезических измерений (определений)	$Mt = \sqrt{(m_0^2 + m_1^2)}$	-
н30У	-	-	578655.29	2178617.51	Метод спутниковых геодезических измерений (определений)	$Mt = \sqrt{(m_0^2 + m_1^2)}$	-
162	-	-	578655.24	2178617.17	Метод спутниковых геодезических измерений (определений)	0.10	-
161	-	-	578654.33	2178610.98	Метод спутниковых геодезических измерений (определений)	$Mt = \sqrt{(m_0^2 + m_1^2)}$	-
н29У	-	-	578658.28	2178610.33	Метод спутниковых геодезических измерений (определений)	$Mt = \sqrt{(m_0^2 + m_1^2)}$	-

### 2. Сведения о частях границ уточняемого земельного участка с кадастровым номером 53:23:7911603:191 :

Обозначение части границ		Горизонтальное проложение (S), м	Описание прохождения части границ	Сведения о согласовании местоположения границ (согласовано/спорное)
от т.	до т.			
1	2	3	4	5
н29У	н28У	6.69	-	-
н28У	н30У	4.03	-	-
н30У	162	0.34	-	-
162	161	6.26	-	-
161	н29У	4.00	-	-

<b>3. Сведения о характеристиках уточняемого земельного участка с кадастровым номером 53:23:7911603:191 :</b>		
<b>№ п/п</b>	<b>Наименование характеристики земельного участка</b>	<b>Значение характеристики</b>
<b>1</b>	<b>2</b>	<b>3</b>
1.	Адрес земельного участка	-
1.1.	Сведения о местоположении земельного участка (при отсутствии адреса) в структурированном в соответствии с федеральной информационной адресной системой виде	-
1.2.	Дополнительные сведения о местоположении земельного участка	-
2.	Площадь земельного участка $\pm$ величина погрешности определения (вычисления) площади ( $P \pm \Delta P$ ), м <sup>2</sup>	$27 \pm 2$
3.	Формула, примененная для вычисления предельной погрешности определения площади земельного участка, с подставленными значениями и итоговые (вычисленные) значения ( $\Delta P$ ), м <sup>2</sup>	$\Delta P = 3.5 * Mt * \sqrt{P} = 3.5 * 0,1 * \sqrt{27} = 2$
4.	Площадь земельного участка согласно сведениям Единого государственного реестра недвижимости ( $P_{\text{кад}}$ ), м <sup>2</sup>	25
5.	Оценка расхождения $P$ и $P_{\text{кад}}$ ( $P - P_{\text{кад}}$ ), м <sup>2</sup>	2
6.	Предельные минимальный и максимальный размеры земельного участка ( $P_{\text{мин}}$ и $P_{\text{макс}}$ ), м <sup>2</sup>	- -
7.	Вид (виды) разрешенного использования	-
7.1.	Дополнительные сведения об использовании земельного участка	-
8.	Кадастровый или иной государственный учетный номер (инвентарный) здания, сооружения, объекта незавершенного строительства, расположенного на земельном участке	53:23:7911603:613
9.	Сведения о земельных участках (землях общего пользования, территории общего пользования), посредством которых обеспечивается доступ	Земли общего пользования
10.	Иные сведения	-
<b>4. Пояснения к сведениям об уточняемом земельном участке с кадастровым номером 53:23:7911603:191 :</b>		
1.	-	

## Сведения об уточняемых земельных участках

### 1. Сведения о характерных точках границы уточняемого земельного участка с кадастровым номером 53:23:7911603:193 :

Система координат МСК 53 (Зона-2)					Зона №2		
Обозначение характерных точек границ	Координаты, м				Метод определения координат	Формулы, примененные для расчета средней квадратической погрешности определения координат характерных точек границ (Mt), с подставленными в такие формулы значениями и итоговые (вычисленные) значения Mt, м	Описание закрепления точки
	содержатся в Едином государственном реестре недвижимости		определены в результате выполнения комплексных кадастровых работ				
	X	Y	X	Y			
1	2	3	4	5	6	7	8
						-	
164	-	-	578650.07	2178611.61	Метод спутниковых геодезических измерений (определений)	$Mt = \sqrt{(m_0^2 + m_1^2)}$	-
н31У	-	-	578651.08	2178618.18	Метод спутниковых геодезических измерений (определений)	$Mt = \sqrt{(m_0^2 + m_1^2)}$	-
н32У	-	-	578647.51	2178618.75	Метод спутниковых геодезических измерений (определений)	$Mt = \sqrt{(m_0^2 + m_1^2)}$	-
н33У	-	-	578646.51	2178612.14	Метод спутниковых геодезических измерений (определений)	$Mt = \sqrt{(m_0^2 + m_1^2)}$	-
164	-	-	578650.07	2178611.61	Метод спутниковых геодезических измерений (определений)	$Mt = \sqrt{(m_0^2 + m_1^2)}$	-

### 2. Сведения о частях границ уточняемого земельного участка с кадастровым номером 53:23:7911603:193 :

Обозначение части границ		Горизонтальное проложение (S), м	Описание прохождения части границ	Сведения о согласовании местоположения границ (согласовано/спорное)
от т.	до т.			
1	2	3	4	5
164	н31У	6.65	-	-
н31У	н32У	3.62	-	-
н32У	н33У	6.69	-	-
н33У	164	3.60	-	-

### 3. Сведения о характеристиках уточняемого земельного участка с кадастровым номером 53:23:7911603:193 :

№ п/п	Наименование характеристики земельного участка	Значение характеристики
1	2	3
1.	Адрес земельного участка	-

<b>3. Сведения о характеристиках уточняемого земельного участка с кадастровым номером 53:23:7911603:193 :</b>		
<b>№ п/п</b>	<b>Наименование характеристики земельного участка</b>	<b>Значение характеристики</b>
<b>1</b>	<b>2</b>	<b>3</b>
1.1.	Сведения о местоположении земельного участка (при отсутствии адреса) в структурированном в соответствии с федеральной информационной адресной системой виде	-
1.2.	Дополнительные сведения о местоположении земельного участка	-
2.	Площадь земельного участка $\pm$ величина погрешности определения (вычисления) площади ( $P \pm \Delta P$ ), м <sup>2</sup>	24 $\pm$ 2
3.	Формула, примененная для вычисления предельной погрешности определения площади земельного участка, с подставленными значениями и итоговые (вычисленные) значения ( $\Delta P$ ), м <sup>2</sup>	$\Delta P = 3.5 * M_t * \sqrt{P} = 3.5 * 0,1 * \sqrt{24} = 2$
4.	Площадь земельного участка согласно сведениям Единого государственного реестра недвижимости ( $P_{\text{кад}}$ ), м <sup>2</sup>	24
5.	Оценка расхождения $P$ и $P_{\text{кад}}$ ( $P - P_{\text{кад}}$ ), м <sup>2</sup>	-
6.	Предельные минимальный и максимальный размеры земельного участка ( $P_{\text{мин}}$ и $P_{\text{макс}}$ ), м <sup>2</sup>	-
7.	Вид (виды) разрешенного использования	-
7.1.	Дополнительные сведения об использовании земельного участка	-
8.	Кадастровый или иной государственный учетный номер (инвентарный) здания, сооружения, объекта незавершенного строительства, расположенного на земельном участке	53:23:7814600:1424
9.	Сведения о земельных участках (землях общего пользования, территории общего пользования), посредством которых обеспечивается доступ	Земли общего пользования
10.	Иные сведения	-
<b>4. Пояснения к сведениям об уточняемом земельном участке с кадастровым номером 53:23:7911603:193 :</b>		
1.	-	

## Сведения об уточняемых земельных участках

### 1. Сведения о характерных точках границы уточняемого земельного участка с кадастровым номером 53:23:7911603:194 :

Система координат МСК 53 (Зона-2)					Зона №2		
Обозначение характерных точек границ	Координаты, м				Метод определения координат	Формулы, примененные для расчета средней квадратической погрешности определения координат характерных точек границ (Mt), с подставленными в такие формулы значениями и итоговые (вычисленные) значения Mt, м	Описание закрепления точки
	содержатся в Едином государственном реестре недвижимости		определены в результате выполнения комплексных кадастровых работ				
	X	Y	X	Y			
1	2	3	4	5	6	7	8
						-	
н33У	-	-	578646.51	2178612.14	Метод спутниковых геодезических измерений (определений)	$Mt = \sqrt{(m_0^2 + m_1^2)}$	-
н32У	-	-	578647.51	2178618.75	Метод спутниковых геодезических измерений (определений)	$Mt = \sqrt{(m_0^2 + m_1^2)}$	-
н34У	-	-	578643.80	2178619.30	Метод спутниковых геодезических измерений (определений)	$Mt = \sqrt{(m_0^2 + m_1^2)}$	-
н35У	-	-	578642.80	2178612.69	Метод спутниковых геодезических измерений (определений)	$Mt = \sqrt{(m_0^2 + m_1^2)}$	-
н33У	-	-	578646.51	2178612.14	Метод спутниковых геодезических измерений (определений)	$Mt = \sqrt{(m_0^2 + m_1^2)}$	-

### 2. Сведения о частях границ уточняемого земельного участка с кадастровым номером 53:23:7911603:194 :

Обозначение части границ		Горизонтальное проложение (S), м	Описание прохождения части границ	Сведения о согласовании местоположения границ (согласовано/спорное)
от т.	до т.			
1	2	3	4	5
н33У	н32У	6.69	-	-
н32У	н34У	3.75	-	-
н34У	н35У	6.69	-	-
н35У	н33У	3.75	-	-

### 3. Сведения о характеристиках уточняемого земельного участка с кадастровым номером 53:23:7911603:194 :

№ п/п	Наименование характеристики земельного участка	Значение характеристики
1	2	3
1.	Адрес земельного участка	-

<b>3. Сведения о характеристиках уточняемого земельного участка с кадастровым номером 53:23:7911603:194 :</b>		
<b>№ п/п</b>	<b>Наименование характеристики земельного участка</b>	<b>Значение характеристики</b>
<b>1</b>	<b>2</b>	<b>3</b>
1.1.	Сведения о местоположении земельного участка (при отсутствии адреса) в структурированном в соответствии с федеральной информационной адресной системой виде	-
1.2.	Дополнительные сведения о местоположении земельного участка	-
2.	Площадь земельного участка $\pm$ величина погрешности определения (вычисления) площади ( $P \pm \Delta P$ ), м <sup>2</sup>	25 $\pm$ 2
3.	Формула, примененная для вычисления предельной погрешности определения площади земельного участка, с подставленными значениями и итоговые (вычисленные) значения ( $\Delta P$ ), м <sup>2</sup>	$\Delta P = 3.5 * M_t * \sqrt{P} = 3.5 * 0,1 * \sqrt{25} = 2$
4.	Площадь земельного участка согласно сведениям Единого государственного реестра недвижимости ( $R_{кад}$ ), м <sup>2</sup>	25
5.	Оценка расхождения $P$ и $R_{кад}$ ( $P - R_{кад}$ ), м <sup>2</sup>	-
6.	Предельные минимальный и максимальный размеры земельного участка ( $R_{мин}$ и $R_{макс}$ ), м <sup>2</sup>	-
7.	Вид (виды) разрешенного использования	-
7.1.	Дополнительные сведения об использовании земельного участка	-
8.	Кадастровый или иной государственный учетный номер (инвентарный) здания, сооружения, объекта незавершенного строительства, расположенного на земельном участке	53:23:7911603:362
9.	Сведения о земельных участках (землях общего пользования, территории общего пользования), посредством которых обеспечивается доступ	Земли общего пользования
10.	Иные сведения	-
<b>4. Пояснения к сведениям об уточняемом земельном участке с кадастровым номером 53:23:7911603:194 :</b>		
1.	-	

## Сведения об уточняемых земельных участках

### 1. Сведения о характерных точках границы уточняемого земельного участка с кадастровым номером 53:23:7911603:195 :

Система координат МСК 53 (Зона-2)					Зона №2		
Обозначение характерных точек границ	Координаты, м				Метод определения координат	Формулы, примененные для расчета средней квадратической погрешности определения координат характерных точек границ (Mt), с подставленными в такие формулы значениями и итоговые (вычисленные) значения Mt, м	Описание закрепления точки
	содержатся в Едином государственном реестре недвижимости		определены в результате выполнения комплексных кадастровых работ				
	X	Y	X	Y			
1	2	3	4	5	6	7	8
						-	
н35У	-	-	578642.80	2178612.69	Метод спутниковых геодезических измерений (определений)	$Mt = \sqrt{(m_0^2 + m_1^2)}$	-
н34У	-	-	578643.80	2178619.30	Метод спутниковых геодезических измерений (определений)	$Mt = \sqrt{(m_0^2 + m_1^2)}$	-
н36У	-	-	578639.94	2178619.87	Метод спутниковых геодезических измерений (определений)	$Mt = \sqrt{(m_0^2 + m_1^2)}$	-
н37У	-	-	578638.94	2178613.26	Метод спутниковых геодезических измерений (определений)	$Mt = \sqrt{(m_0^2 + m_1^2)}$	-
н35У	-	-	578642.80	2178612.69	Метод спутниковых геодезических измерений (определений)	$Mt = \sqrt{(m_0^2 + m_1^2)}$	-

### 2. Сведения о частях границ уточняемого земельного участка с кадастровым номером 53:23:7911603:195 :

Обозначение части границ		Горизонтальное проложение (S), м	Описание прохождения части границ	Сведения о согласовании местоположения границ (согласовано/спорное)
от т.	до т.			
1	2	3	4	5
н35У	н34У	6.69	-	-
н34У	н36У	3.90	-	-
н36У	н37У	6.69	-	-
н37У	н35У	3.90	-	-

### 3. Сведения о характеристиках уточняемого земельного участка с кадастровым номером 53:23:7911603:195 :

№ п/п	Наименование характеристики земельного участка	Значение характеристики
1	2	3
1.	Адрес земельного участка	-



<b>3. Сведения о характеристиках уточняемого земельного участка с кадастровым номером 53:23:7911603:195 :</b>		
<b>№ п/п</b>	<b>Наименование характеристики земельного участка</b>	<b>Значение характеристики</b>
<b>1</b>	<b>2</b>	<b>3</b>
1.1.	Сведения о местоположении земельного участка (при отсутствии адреса) в структурированном в соответствии с федеральной информационной адресной системой виде	-
1.2.	Дополнительные сведения о местоположении земельного участка	-
2.	Площадь земельного участка $\pm$ величина погрешности определения (вычисления) площади ( $P \pm \Delta P$ ), м <sup>2</sup>	26 $\pm$ 2
3.	Формула, примененная для вычисления предельной погрешности определения площади земельного участка, с подставленными значениями и итоговые (вычисленные) значения ( $\Delta P$ ), м <sup>2</sup>	$\Delta P = 3.5 * M_t * \sqrt{P} = 3.5 * 0,1 * \sqrt{26} = 2$
4.	Площадь земельного участка согласно сведениям Единого государственного реестра недвижимости ( $R_{кад}$ ), м <sup>2</sup>	26
5.	Оценка расхождения $P$ и $R_{кад}$ ( $P - R_{кад}$ ), м <sup>2</sup>	-
6.	Предельные минимальный и максимальный размеры земельного участка ( $R_{мин}$ и $R_{макс}$ ), м <sup>2</sup>	-
7.	Вид (виды) разрешенного использования	-
7.1.	Дополнительные сведения об использовании земельного участка	-
8.	Кадастровый или иной государственный учетный номер (инвентарный) здания, сооружения, объекта незавершенного строительства, расположенного на земельном участке	53:23:7911603:353
9.	Сведения о земельных участках (землях общего пользования, территории общего пользования), посредством которых обеспечивается доступ	Земли общего пользования
10.	Иные сведения	-
<b>4. Пояснения к сведениям об уточняемом земельном участке с кадастровым номером 53:23:7911603:195 :</b>		
1.	-	

## Сведения об уточняемых земельных участках

### 1. Сведения о характерных точках границы уточняемого земельного участка с кадастровым номером 53:23:7911603:196 :

Система координат МСК 53 (Зона-2)					Зона №2		
Обозначение характерных точек границ	Координаты, м				Метод определения координат	Формулы, примененные для расчета средней квадратической погрешности определения координат характерных точек границ (Mt), с подставленными в такие формулы значениями и итоговые (вычисленные) значения Mt, м	Описание закрепления точки
	содержатся в Едином государственном реестре недвижимости		определены в результате выполнения комплексных кадастровых работ				
	X	Y	X	Y			
1	2	3	4	5	6	7	8
						-	
н38У	-	-	578658.26	2178592.34	Метод спутниковых геодезических измерений (определений)	$Mt = \sqrt{(m_0^2 + m_1^2)}$	-
н39У	-	-	578657.83	2178598.59	Метод спутниковых геодезических измерений (определений)	$Mt = \sqrt{(m_0^2 + m_1^2)}$	-
н40У	-	-	578653.54	2178598.31	Метод спутниковых геодезических измерений (определений)	$Mt = \sqrt{(m_0^2 + m_1^2)}$	-
н41У	-	-	578653.97	2178592.05	Метод спутниковых геодезических измерений (определений)	$Mt = \sqrt{(m_0^2 + m_1^2)}$	-
н38У	-	-	578658.26	2178592.34	Метод спутниковых геодезических измерений (определений)	$Mt = \sqrt{(m_0^2 + m_1^2)}$	-

### 2. Сведения о частях границ уточняемого земельного участка с кадастровым номером 53:23:7911603:196 :

Обозначение части границ		Горизонтальное проложение (S), м	Описание прохождения части границ	Сведения о согласовании местоположения границ (согласовано/спорное)
от т.	до т.			
1	2	3	4	5
н38У	н39У	6.26	-	-
н39У	н40У	4.30	-	-
н40У	н41У	6.27	-	-
н41У	н38У	4.30	-	-

### 3. Сведения о характеристиках уточняемого земельного участка с кадастровым номером 53:23:7911603:196 :

№ п/п	Наименование характеристики земельного участка	Значение характеристики
1	2	3
1.	Адрес земельного участка	-

<b>3. Сведения о характеристиках уточняемого земельного участка с кадастровым номером 53:23:7911603:196 :</b>		
<b>№ п/п</b>	<b>Наименование характеристики земельного участка</b>	<b>Значение характеристики</b>
<b>1</b>	<b>2</b>	<b>3</b>
1.1.	Сведения о местоположении земельного участка (при отсутствии адреса) в структурированном в соответствии с федеральной информационной адресной системой виде	-
1.2.	Дополнительные сведения о местоположении земельного участка	-
2.	Площадь земельного участка ± величина погрешности определения (вычисления) площади ( $P \pm \Delta P$ ), м <sup>2</sup>	$27 \pm 2$
3.	Формула, примененная для вычисления предельной погрешности определения площади земельного участка, с подставленными значениями и итоговые (вычисленные) значения ( $\Delta P$ ), м <sup>2</sup>	$\Delta P = 3.5 * M_t * \sqrt{P} = 3.5 * 0,1 * \sqrt{27} = 2$
4.	Площадь земельного участка согласно сведениям Единого государственного реестра недвижимости ( $R_{\text{кад}}$ ), м <sup>2</sup>	27
5.	Оценка расхождения $P$ и $R_{\text{кад}}$ ( $P - R_{\text{кад}}$ ), м <sup>2</sup>	-
6.	Предельные минимальный и максимальный размеры земельного участка ( $R_{\text{мин}}$ и $R_{\text{макс}}$ ), м <sup>2</sup>	-
7.	Вид (виды) разрешенного использования	-
7.1.	Дополнительные сведения об использовании земельного участка	-
8.	Кадастровый или иной государственный учетный номер (инвентарный) здания, сооружения, объекта незавершенного строительства, расположенного на земельном участке	53:23:7911603:354
9.	Сведения о земельных участках (землях общего пользования, территории общего пользования), посредством которых обеспечивается доступ	Земли общего пользования
10.	Иные сведения	-
<b>4. Пояснения к сведениям об уточняемом земельном участке с кадастровым номером 53:23:7911603:196 :</b>		
1.	-	

## Сведения об уточняемых земельных участках

### 1. Сведения о характерных точках границы уточняемого земельного участка с кадастровым номером 53:23:7911603:197 :

Система координат МСК 53 (Зона-2)					Зона №2		
Обозначение характерных точек границ	Координаты, м				Метод определения координат	Формулы, примененные для расчета средней квадратической погрешности определения координат характерных точек границ (Mt), с подставленными в такие формулы значениями и итоговые (вычисленные) значения Mt, м	Описание закрепления точки
	содержатся в Едином государственном реестре недвижимости		определены в результате выполнения комплексных кадастровых работ				
	X	Y	X	Y			
1	2	3	4	5	6	7	8
						-	
н41У	-	-	578653.97	2178592.05	Метод спутниковых геодезических измерений (определений)	$Mt = \sqrt{(m_0^2 + m_1^2)}$	-
н40У	-	-	578653.54	2178598.31	Метод спутниковых геодезических измерений (определений)	$Mt = \sqrt{(m_0^2 + m_1^2)}$	-
н42У	-	-	578649.40	2178598.03	Метод спутниковых геодезических измерений (определений)	$Mt = \sqrt{(m_0^2 + m_1^2)}$	-
н43У	-	-	578649.82	2178591.78	Метод спутниковых геодезических измерений (определений)	$Mt = \sqrt{(m_0^2 + m_1^2)}$	-
н41У	-	-	578653.97	2178592.05	Метод спутниковых геодезических измерений (определений)	$Mt = \sqrt{(m_0^2 + m_1^2)}$	-

### 2. Сведения о частях границ уточняемого земельного участка с кадастровым номером 53:23:7911603:197 :

Обозначение части границ		Горизонтальное проложение (S), м	Описание прохождения части границ	Сведения о согласовании местоположения границ (согласовано/спорное)
от т.	до т.			
1	2	3	4	5
н41У	н40У	6.27	-	-
н40У	н42У	4.15	-	-
н42У	н43У	6.26	-	-
н43У	н41У	4.16	-	-

### 3. Сведения о характеристиках уточняемого земельного участка с кадастровым номером 53:23:7911603:197 :

№ п/п	Наименование характеристики земельного участка	Значение характеристики
1	2	3
1.	Адрес земельного участка	-

<b>3. Сведения о характеристиках уточняемого земельного участка с кадастровым номером 53:23:7911603:197 :</b>		
<b>№ п/п</b>	<b>Наименование характеристики земельного участка</b>	<b>Значение характеристики</b>
<b>1</b>	<b>2</b>	<b>3</b>
1.1.	Сведения о местоположении земельного участка (при отсутствии адреса) в структурированном в соответствии с федеральной информационной адресной системой виде	-
1.2.	Дополнительные сведения о местоположении земельного участка	-
2.	Площадь земельного участка $\pm$ величина погрешности определения (вычисления) площади ( $P \pm \Delta P$ ), м <sup>2</sup>	26 $\pm$ 2
3.	Формула, примененная для вычисления предельной погрешности определения площади земельного участка, с подставленными значениями и итоговые (вычисленные) значения ( $\Delta P$ ), м <sup>2</sup>	$\Delta P = 3.5 * M_t * \sqrt{P} = 3.5 * 0,1 * \sqrt{26} = 2$
4.	Площадь земельного участка согласно сведениям Единого государственного реестра недвижимости ( $R_{\text{кад}}$ ), м <sup>2</sup>	26
5.	Оценка расхождения $P$ и $R_{\text{кад}}$ ( $P - R_{\text{кад}}$ ), м <sup>2</sup>	-
6.	Предельные минимальный и максимальный размеры земельного участка ( $R_{\text{мин}}$ и $R_{\text{макс}}$ ), м <sup>2</sup>	-
7.	Вид (виды) разрешенного использования	-
7.1.	Дополнительные сведения об использовании земельного участка	-
8.	Кадастровый или иной государственный учетный номер (инвентарный) здания, сооружения, объекта незавершенного строительства, расположенного на земельном участке	53:23:7911603:352
9.	Сведения о земельных участках (землях общего пользования, территории общего пользования), посредством которых обеспечивается доступ	Земли общего пользования
10.	Иные сведения	-
<b>4. Пояснения к сведениям об уточняемом земельном участке с кадастровым номером 53:23:7911603:197 :</b>		
1.	-	

## Сведения об уточняемых земельных участках

### 1. Сведения о характерных точках границы уточняемого земельного участка с кадастровым номером 53:23:7911603:198 :

Система координат МСК 53 (Зона-2)					Зона №2		
Обозначение характерных точек границ	Координаты, м				Метод определения координат	Формулы, примененные для расчета средней квадратической погрешности определения координат характерных точек границ (Mt), с подставленными в такие формулы значениями и итоговые (вычисленные) значения Mt, м	Описание закрепления точки
	содержатся в Едином государственном реестре недвижимости		определены в результате выполнения комплексных кадастровых работ				
	X	Y	X	Y			
1	2	3	4	5	6	7	8
						-	
н43У	-	-	578649.82	2178591.78	Метод спутниковых геодезических измерений (определений)	$Mt = \sqrt{(m_0^2 + m_1^2)}$	-
н42У	-	-	578649.40	2178598.03	Метод спутниковых геодезических измерений (определений)	$Mt = \sqrt{(m_0^2 + m_1^2)}$	-
н44У	-	-	578645.26	2178597.76	Метод спутниковых геодезических измерений (определений)	$Mt = \sqrt{(m_0^2 + m_1^2)}$	-
н45У	-	-	578645.68	2178591.50	Метод спутниковых геодезических измерений (определений)	$Mt = \sqrt{(m_0^2 + m_1^2)}$	-
н43У	-	-	578649.82	2178591.78	Метод спутниковых геодезических измерений (определений)	$Mt = \sqrt{(m_0^2 + m_1^2)}$	-

### 2. Сведения о частях границ уточняемого земельного участка с кадастровым номером 53:23:7911603:198 :

Обозначение части границ		Горизонтальное проложение (S), м	Описание прохождения части границ	Сведения о согласовании местоположения границ (согласовано/спорное)
от т.	до т.			
1	2	3	4	5
н43У	н42У	6.26	-	-
н42У	н44У	4.15	-	-
н44У	н45У	6.27	-	-
н45У	н43У	4.15	-	-

### 3. Сведения о характеристиках уточняемого земельного участка с кадастровым номером 53:23:7911603:198 :

№ п/п	Наименование характеристики земельного участка	Значение характеристики
1	2	3
1.	Адрес земельного участка	-

<b>3. Сведения о характеристиках уточняемого земельного участка с кадастровым номером 53:23:7911603:198 :</b>		
<b>№ п/п</b>	<b>Наименование характеристики земельного участка</b>	<b>Значение характеристики</b>
<b>1</b>	<b>2</b>	<b>3</b>
1.1.	Сведения о местоположении земельного участка (при отсутствии адреса) в структурированном в соответствии с федеральной информационной адресной системой виде	-
1.2.	Дополнительные сведения о местоположении земельного участка	-
2.	Площадь земельного участка $\pm$ величина погрешности определения (вычисления) площади ( $P \pm \Delta P$ ), м2	$26 \pm 2$
3.	Формула, примененная для вычисления предельной погрешности определения площади земельного участка, с подставленными значениями и итоговые (вычисленные) значения ( $\Delta P$ ), м2	$\Delta P = 3.5 * M_t * \sqrt{P} = 3.5 * 0,1 * \sqrt{26} = 2$
4.	Площадь земельного участка согласно сведениям Единого государственного реестра недвижимости ( $R_{\text{кад}}$ ), м2	26
5.	Оценка расхождения $P$ и $R_{\text{кад}}$ ( $P - R_{\text{кад}}$ ), м2	-
6.	Предельные минимальный и максимальный размеры земельного участка ( $R_{\text{мин}}$ и $R_{\text{макс}}$ ), м2	-
7.	Вид (виды) разрешенного использования	-
7.1.	Дополнительные сведения об использовании земельного участка	-
8.	Кадастровый или иной государственный учетный номер (инвентарный) здания, сооружения, объекта незавершенного строительства, расположенного на земельном участке	53:23:7911603:361
9.	Сведения о земельных участках (землях общего пользования, территории общего пользования), посредством которых обеспечивается доступ	Земли общего пользования
10.	Иные сведения	-
<b>4. Пояснения к сведениям об уточняемом земельном участке с кадастровым номером 53:23:7911603:198 :</b>		
1.	-	

## Сведения об уточняемых земельных участках

### 1. Сведения о характерных точках границы уточняемого земельного участка с кадастровым номером 53:23:7911603:199 :

Система координат МСК 53 (Зона-2)					Зона №2		
Обозначение характерных точек границ	Координаты, м				Метод определения координат	Формулы, примененные для расчета средней квадратической погрешности определения координат характерных точек границ (Mt), с подставленными в такие формулы значениями и итоговые (вычисленные) значения Mt, м	Описание закрепления точки
	содержатся в Едином государственном реестре недвижимости		определены в результате выполнения комплексных кадастровых работ				
	X	Y	X	Y			
1	2	3	4	5	6	7	8
						-	
н45У	-	-	578645.68	2178591.50	Метод спутниковых геодезических измерений (определений)	$Mt = \sqrt{(m_0^2 + m_1^2)}$	-
н44У	-	-	578645.26	2178597.76	Метод спутниковых геодезических измерений (определений)	$Mt = \sqrt{(m_0^2 + m_1^2)}$	-
н46У	-	-	578641.12	2178597.48	Метод спутниковых геодезических измерений (определений)	$Mt = \sqrt{(m_0^2 + m_1^2)}$	-
н47У	-	-	578641.54	2178591.23	Метод спутниковых геодезических измерений (определений)	$Mt = \sqrt{(m_0^2 + m_1^2)}$	-
н45У	-	-	578645.68	2178591.50	Метод спутниковых геодезических измерений (определений)	$Mt = \sqrt{(m_0^2 + m_1^2)}$	-

### 2. Сведения о частях границ уточняемого земельного участка с кадастровым номером 53:23:7911603:199 :

Обозначение части границ		Горизонтальное проложение (S), м	Описание прохождения части границ	Сведения о согласовании местоположения границ (согласовано/спорное)
от т.	до т.			
1	2	3	4	5
н45У	н44У	6.27	-	-
н44У	н46У	4.15	-	-
н46У	н47У	6.26	-	-
н47У	н45У	4.15	-	-

### 3. Сведения о характеристиках уточняемого земельного участка с кадастровым номером 53:23:7911603:199 :

№ п/п	Наименование характеристики земельного участка	Значение характеристики
1	2	3
1.	Адрес земельного участка	-



<b>3. Сведения о характеристиках уточняемого земельного участка с кадастровым номером 53:23:7911603:199 :</b>		
<b>№ п/п</b>	<b>Наименование характеристики земельного участка</b>	<b>Значение характеристики</b>
<b>1</b>	<b>2</b>	<b>3</b>
1.1.	Сведения о местоположении земельного участка (при отсутствии адреса) в структурированном в соответствии с федеральной информационной адресной системой виде	-
1.2.	Дополнительные сведения о местоположении земельного участка	-
2.	Площадь земельного участка $\pm$ величина погрешности определения (вычисления) площади ( $P \pm \Delta P$ ), м2	$26 \pm 2$
3.	Формула, примененная для вычисления предельной погрешности определения площади земельного участка, с подставленными значениями и итоговые (вычисленные) значения ( $\Delta P$ ), м2	$\Delta P = 3.5 * M_t * \sqrt{P} = 3.5 * 0,1 * \sqrt{26} = 2$
4.	Площадь земельного участка согласно сведениям Единого государственного реестра недвижимости ( $R_{\text{кад}}$ ), м2	26
5.	Оценка расхождения $P$ и $R_{\text{кад}}$ ( $P - R_{\text{кад}}$ ), м2	-
6.	Предельные минимальный и максимальный размеры земельного участка ( $R_{\text{мин}}$ и $R_{\text{макс}}$ ), м2	-
7.	Вид (виды) разрешенного использования	-
7.1.	Дополнительные сведения об использовании земельного участка	-
8.	Кадастровый или иной государственный учетный номер (инвентарный) здания, сооружения, объекта незавершенного строительства, расположенного на земельном участке	53:23:7911603:356
9.	Сведения о земельных участках (землях общего пользования, территории общего пользования), посредством которых обеспечивается доступ	Земли общего пользования
10.	Иные сведения	-
<b>4. Пояснения к сведениям об уточняемом земельном участке с кадастровым номером 53:23:7911603:199 :</b>		
1.	-	

## Сведения об уточняемых земельных участках

### 1. Сведения о характерных точках границы уточняемого земельного участка с кадастровым номером 53:23:7911603:200 :

Система координат МСК 53 (Зона-2)					Зона №2		
Обозначение характерных точек границ	Координаты, м				Метод определения координат	Формулы, примененные для расчета средней квадратической погрешности определения координат характерных точек границ (Mt), с подставленными в такие формулы значениями и итоговые (вычисленные) значения Mt, м	Описание закрепления точки
	содержатся в Едином государственном реестре недвижимости		определены в результате выполнения комплексных кадастровых работ				
	X	Y	X	Y			
1	2	3	4	5	6	7	8
						-	
н47У	-	-	578641.54	2178591.23	Метод спутниковых геодезических измерений (определений)	$Mt = \sqrt{(m_0^2 + m_1^2)}$	-
н46У	-	-	578641.12	2178597.48	Метод спутниковых геодезических измерений (определений)	$Mt = \sqrt{(m_0^2 + m_1^2)}$	-
н48У	-	-	578636.50	2178597.19	Метод спутниковых геодезических измерений (определений)	$Mt = \sqrt{(m_0^2 + m_1^2)}$	-
н49У	-	-	578636.96	2178590.93	Метод спутниковых геодезических измерений (определений)	$Mt = \sqrt{(m_0^2 + m_1^2)}$	-
н47У	-	-	578641.54	2178591.23	Метод спутниковых геодезических измерений (определений)	$Mt = \sqrt{(m_0^2 + m_1^2)}$	-

### 2. Сведения о частях границ уточняемого земельного участка с кадастровым номером 53:23:7911603:200 :

Обозначение части границ		Горизонтальное проложение (S), м	Описание прохождения части границ	Сведения о согласовании местоположения границ (согласовано/спорное)
от т.	до т.			
1	2	3	4	5
н47У	н46У	6.26	-	-
н46У	н48У	4.63	-	-
н48У	н49У	6.28	-	-
н49У	н47У	4.59	-	-

### 3. Сведения о характеристиках уточняемого земельного участка с кадастровым номером 53:23:7911603:200 :

№ п/п	Наименование характеристики земельного участка	Значение характеристики
1	2	3
1.	Адрес земельного участка	-

<b>3. Сведения о характеристиках уточняемого земельного участка с кадастровым номером 53:23:7911603:200 :</b>		
<b>№ п/п</b>	<b>Наименование характеристики земельного участка</b>	<b>Значение характеристики</b>
<b>1</b>	<b>2</b>	<b>3</b>
1.1.	Сведения о местоположении земельного участка (при отсутствии адреса) в структурированном в соответствии с федеральной информационной адресной системой виде	-
1.2.	Дополнительные сведения о местоположении земельного участка	-
2.	Площадь земельного участка $\pm$ величина погрешности определения (вычисления) площади ( $P \pm \Delta P$ ), м <sup>2</sup>	$29 \pm 2$
3.	Формула, примененная для вычисления предельной погрешности определения площади земельного участка, с подставленными значениями и итоговые (вычисленные) значения ( $\Delta P$ ), м <sup>2</sup>	$\Delta P = 3.5 * M_t * \sqrt{P} = 3.5 * 0,1 * \sqrt{29} = 2$
4.	Площадь земельного участка согласно сведениям Единого государственного реестра недвижимости ( $R_{кад}$ ), м <sup>2</sup>	29
5.	Оценка расхождения $P$ и $R_{кад}$ ( $P - R_{кад}$ ), м <sup>2</sup>	-
6.	Предельные минимальный и максимальный размеры земельного участка ( $R_{мин}$ и $R_{макс}$ ), м <sup>2</sup>	-
7.	Вид (виды) разрешенного использования	-
7.1.	Дополнительные сведения об использовании земельного участка	-
8.	Кадастровый или иной государственный учетный номер (инвентарный) здания, сооружения, объекта незавершенного строительства, расположенного на земельном участке	53:23:7911603:355
9.	Сведения о земельных участках (землях общего пользования, территории общего пользования), посредством которых обеспечивается доступ	Земли общего пользования
10.	Иные сведения	-
<b>4. Пояснения к сведениям об уточняемом земельном участке с кадастровым номером 53:23:7911603:200 :</b>		
1.	-	

## Сведения об уточняемых земельных участках

### 1. Сведения о характерных точках границы уточняемого земельного участка с кадастровым номером 53:23:7911603:201 :

Система координат МСК 53 (Зона-2)					Зона №2		
Обозначение характерных точек границ	Координаты, м				Метод определения координат	Формулы, примененные для расчета средней квадратической погрешности определения координат характерных точек границ (Mt), с подставленными в такие формулы значениями и итоговые (вычисленные) значения Mt, м	Описание закрепления точки
	содержатся в Едином государственном реестре недвижимости		определены в результате выполнения комплексных кадастровых работ				
	X	Y	X	Y			
1	2	3	4	5	6	7	8
						-	
н50У	-	-	578699.03	2178580.32	Метод спутниковых геодезических измерений (определений)	$Mt = \sqrt{(m_0^2 + m_1^2)}$	-
н51У	-	-	578698.25	2178586.65	Метод спутниковых геодезических измерений (определений)	$Mt = \sqrt{(m_0^2 + m_1^2)}$	-
н52У	-	-	578693.25	2178586.05	Метод спутниковых геодезических измерений (определений)	$Mt = \sqrt{(m_0^2 + m_1^2)}$	-
н53У	-	-	578694.06	2178579.72	Метод спутниковых геодезических измерений (определений)	$Mt = \sqrt{(m_0^2 + m_1^2)}$	-
н50У	-	-	578699.03	2178580.32	Метод спутниковых геодезических измерений (определений)	$Mt = \sqrt{(m_0^2 + m_1^2)}$	-

### 2. Сведения о частях границ уточняемого земельного участка с кадастровым номером 53:23:7911603:201 :

Обозначение части границ		Горизонтальное проложение (S), м	Описание прохождения части границ	Сведения о согласовании местоположения границ (согласовано/спорное)
от т.	до т.			
1	2	3	4	5
н50У	н51У	6.38	-	-
н51У	н52У	5.04	-	-
н52У	н53У	6.38	-	-
н53У	н50У	5.01	-	-

### 3. Сведения о характеристиках уточняемого земельного участка с кадастровым номером 53:23:7911603:201 :

№ п/п	Наименование характеристики земельного участка	Значение характеристики
1	2	3
1.	Адрес земельного участка	-

<b>3. Сведения о характеристиках уточняемого земельного участка с кадастровым номером 53:23:7911603:201 :</b>		
<b>№ п/п</b>	<b>Наименование характеристики земельного участка</b>	<b>Значение характеристики</b>
<b>1</b>	<b>2</b>	<b>3</b>
1.1.	Сведения о местоположении земельного участка (при отсутствии адреса) в структурированном в соответствии с федеральной информационной адресной системой виде	-
1.2.	Дополнительные сведения о местоположении земельного участка	-
2.	Площадь земельного участка $\pm$ величина погрешности определения (вычисления) площади ( $P \pm \Delta P$ ), м <sup>2</sup>	32 $\pm$ 2
3.	Формула, примененная для вычисления предельной погрешности определения площади земельного участка, с подставленными значениями и итоговые (вычисленные) значения ( $\Delta P$ ), м <sup>2</sup>	$\Delta P = 3.5 * M_t * \sqrt{P} = 3.5 * 0,1 * \sqrt{32} = 2$
4.	Площадь земельного участка согласно сведениям Единого государственного реестра недвижимости ( $R_{кад}$ ), м <sup>2</sup>	32
5.	Оценка расхождения $P$ и $R_{кад}$ ( $P - R_{кад}$ ), м <sup>2</sup>	-
6.	Предельные минимальный и максимальный размеры земельного участка ( $R_{мин}$ и $R_{макс}$ ), м <sup>2</sup>	-
7.	Вид (виды) разрешенного использования	-
7.1.	Дополнительные сведения об использовании земельного участка	-
8.	Кадастровый или иной государственный учетный номер (инвентарный) здания, сооружения, объекта незавершенного строительства, расположенного на земельном участке	53:23:7814600:1428
9.	Сведения о земельных участках (землях общего пользования, территории общего пользования), посредством которых обеспечивается доступ	Земли общего пользования
10.	Иные сведения	-
<b>4. Пояснения к сведениям об уточняемом земельном участке с кадастровым номером 53:23:7911603:201 :</b>		
1.	-	

## Сведения об уточняемых земельных участках

### 1. Сведения о характерных точках границы уточняемого земельного участка с кадастровым номером 53:23:7911603:202 :

Система координат МСК 53 (Зона-2)					Зона №2		
Обозначение характерных точек границ	Координаты, м				Метод определения координат	Формулы, примененные для расчета средней квадратической погрешности определения координат характерных точек границ (Mt), с подставленными в такие формулы значениями и итоговые (вычисленные) значения Mt, м	Описание закрепления точки
	содержатся в Едином государственном реестре недвижимости		определены в результате выполнения комплексных кадастровых работ				
	X	Y	X	Y			
1	2	3	4	5	6	7	8
						-	
н53У	-	-	578694.06	2178579.72	Метод спутниковых геодезических измерений (определений)	$Mt = \sqrt{(m_0^2 + m_1^2)}$	-
н52У	-	-	578693.25	2178586.05	Метод спутниковых геодезических измерений (определений)	$Mt = \sqrt{(m_0^2 + m_1^2)}$	-
н54У	-	-	578687.78	2178585.40	Метод спутниковых геодезических измерений (определений)	$Mt = \sqrt{(m_0^2 + m_1^2)}$	-
н55У	-	-	578688.56	2178579.07	Метод спутниковых геодезических измерений (определений)	$Mt = \sqrt{(m_0^2 + m_1^2)}$	-
н53У	-	-	578694.06	2178579.72	Метод спутниковых геодезических измерений (определений)	$Mt = \sqrt{(m_0^2 + m_1^2)}$	-

### 2. Сведения о частях границ уточняемого земельного участка с кадастровым номером 53:23:7911603:202 :

Обозначение части границ		Горизонтальное проложение (S), м	Описание прохождения части границ	Сведения о согласовании местоположения границ (согласовано/спорное)
от т.	до т.			
1	2	3	4	5
н53У	н52У	6.38	-	-
н52У	н54У	5.51	-	-
н54У	н55У	6.38	-	-
н55У	н53У	5.54	-	-

### 3. Сведения о характеристиках уточняемого земельного участка с кадастровым номером 53:23:7911603:202 :

№ п/п	Наименование характеристики земельного участка	Значение характеристики
1	2	3
1.	Адрес земельного участка	-

<b>3. Сведения о характеристиках уточняемого земельного участка с кадастровым номером 53:23:7911603:202 :</b>		
<b>№ п/п</b>	<b>Наименование характеристики земельного участка</b>	<b>Значение характеристики</b>
<b>1</b>	<b>2</b>	<b>3</b>
1.1.	Сведения о местоположении земельного участка (при отсутствии адреса) в структурированном в соответствии с федеральной информационной адресной системой виде	-
1.2.	Дополнительные сведения о местоположении земельного участка	-
2.	Площадь земельного участка $\pm$ величина погрешности определения (вычисления) площади ( $P \pm \Delta P$ ), м2	$35 \pm 2$
3.	Формула, примененная для вычисления предельной погрешности определения площади земельного участка, с подставленными значениями и итоговые (вычисленные) значения ( $\Delta P$ ), м2	$\Delta P = 3.5 * M_t * \sqrt{P} = 3.5 * 0,1 * \sqrt{35} = 2$
4.	Площадь земельного участка согласно сведениям Единого государственного реестра недвижимости ( $R_{кад}$ ), м2	35
5.	Оценка расхождения $P$ и $R_{кад}$ ( $P - R_{кад}$ ), м2	-
6.	Предельные минимальный и максимальный размеры земельного участка ( $R_{мин}$ и $R_{макс}$ ), м2	-
7.	Вид (виды) разрешенного использования	-
7.1.	Дополнительные сведения об использовании земельного участка	-
8.	Кадастровый или иной государственный учетный номер (инвентарный) здания, сооружения, объекта незавершенного строительства, расположенного на земельном участке	53:23:7911603:368
9.	Сведения о земельных участках (землях общего пользования, территории общего пользования), посредством которых обеспечивается доступ	Земли общего пользования
10.	Иные сведения	-
<b>4. Пояснения к сведениям об уточняемом земельном участке с кадастровым номером 53:23:7911603:202 :</b>		
1.	-	

## Сведения об уточняемых земельных участках

### 1. Сведения о характерных точках границы уточняемого земельного участка с кадастровым номером 53:23:7911603:203 :

Система координат МСК 53 (Зона-2)					Зона №2		
Обозначение характерных точек границ	Координаты, м				Метод определения координат	Формулы, примененные для расчета средней квадратической погрешности определения координат характерных точек границ (Mt), с подставленными в такие формулы значениями и итоговые (вычисленные) значения Mt, м	Описание закрепления точки
	содержатся в Едином государственном реестре недвижимости		определены в результате выполнения комплексных кадастровых работ				
	X	Y	X	Y			
1	2	3	4	5	6	7	8
						-	
н55У	-	-	578688.56	2178579.07	Метод спутниковых геодезических измерений (определений)	$Mt = \sqrt{(m_0^2 + m_1^2)}$	-
н54У	-	-	578687.78	2178585.40	Метод спутниковых геодезических измерений (определений)	$Mt = \sqrt{(m_0^2 + m_1^2)}$	-
н56У	-	-	578682.69	2178584.76	Метод спутниковых геодезических измерений (определений)	$Mt = \sqrt{(m_0^2 + m_1^2)}$	-
н57У	-	-	578683.46	2178578.42	Метод спутниковых геодезических измерений (определений)	$Mt = \sqrt{(m_0^2 + m_1^2)}$	-
н55У	-	-	578688.56	2178579.07	Метод спутниковых геодезических измерений (определений)	$Mt = \sqrt{(m_0^2 + m_1^2)}$	-

### 2. Сведения о частях границ уточняемого земельного участка с кадастровым номером 53:23:7911603:203 :

Обозначение части границ		Горизонтальное проложение (S), м	Описание прохождения части границ	Сведения о согласовании местоположения границ (согласовано/спорное)
от т.	до т.			
1	2	3	4	5
н55У	н54У	6.38	-	-
н54У	н56У	5.13	-	-
н56У	н57У	6.39	-	-
н57У	н55У	5.14	-	-

### 3. Сведения о характеристиках уточняемого земельного участка с кадастровым номером 53:23:7911603:203 :

№ п/п	Наименование характеристики земельного участка	Значение характеристики
1	2	3
1.	Адрес земельного участка	-



<b>3. Сведения о характеристиках уточняемого земельного участка с кадастровым номером 53:23:7911603:203 :</b>		
<b>№ п/п</b>	<b>Наименование характеристики земельного участка</b>	<b>Значение характеристики</b>
<b>1</b>	<b>2</b>	<b>3</b>
1.1.	Сведения о местоположении земельного участка (при отсутствии адреса) в структурированном в соответствии с федеральной информационной адресной системой виде	-
1.2.	Дополнительные сведения о местоположении земельного участка	-
2.	Площадь земельного участка $\pm$ величина погрешности определения (вычисления) площади ( $P \pm \Delta P$ ), м2	$33 \pm 2$
3.	Формула, примененная для вычисления предельной погрешности определения площади земельного участка, с подставленными значениями и итоговые (вычисленные) значения ( $\Delta P$ ), м2	$\Delta P = 3.5 * M_t * \sqrt{P} = 3.5 * 0,1 * \sqrt{33} = 2$
4.	Площадь земельного участка согласно сведениям Единого государственного реестра недвижимости ( $R_{кад}$ ), м2	33
5.	Оценка расхождения $P$ и $R_{кад}$ ( $P - R_{кад}$ ), м2	-
6.	Предельные минимальный и максимальный размеры земельного участка ( $R_{мин}$ и $R_{макс}$ ), м2	-
7.	Вид (виды) разрешенного использования	-
7.1.	Дополнительные сведения об использовании земельного участка	-
8.	Кадастровый или иной государственный учетный номер (инвентарный) здания, сооружения, объекта незавершенного строительства, расположенного на земельном участке	53:23:7814600:1399
9.	Сведения о земельных участках (землях общего пользования, территории общего пользования), посредством которых обеспечивается доступ	Земли общего пользования
10.	Иные сведения	-
<b>4. Пояснения к сведениям об уточняемом земельном участке с кадастровым номером 53:23:7911603:203 :</b>		
1.	-	

## Сведения об уточняемых земельных участках

### 1. Сведения о характерных точках границы уточняемого земельного участка с кадастровым номером 53:23:7911603:205 :

Система координат МСК 53 (Зона-2)					Зона №2		
Обозначение характерных точек границ	Координаты, м				Метод определения координат	Формулы, примененные для расчета средней квадратической погрешности определения координат характерных точек границ (Mt), с подставленными в такие формулы значениями и итоговые (вычисленные) значения Mt, м	Описание закрепления точки
	содержатся в Едином государственном реестре недвижимости		определены в результате выполнения комплексных кадастровых работ				
	X	Y	X	Y			
1	2	3	4	5	6	7	8
						-	
157	-	-	578677.77	2178577.71	Метод спутниковых геодезических измерений (определений)	$Mt = \sqrt{(m_0^2 + m_1^2)}$	-
160	-	-	578677.02	2178584.05	Метод спутниковых геодезических измерений (определений)	$Mt = \sqrt{(m_0^2 + m_1^2)}$	-
н58У	-	-	578673.12	2178583.58	Метод спутниковых геодезических измерений (определений)	$Mt = \sqrt{(m_0^2 + m_1^2)}$	-
н59У	-	-	578673.87	2178577.27	Метод спутниковых геодезических измерений (определений)	$Mt = \sqrt{(m_0^2 + m_1^2)}$	-
157	-	-	578677.77	2178577.71	Метод спутниковых геодезических измерений (определений)	$Mt = \sqrt{(m_0^2 + m_1^2)}$	-

### 2. Сведения о частях границ уточняемого земельного участка с кадастровым номером 53:23:7911603:205 :

Обозначение части границ		Горизонтальное проложение (S), м	Описание прохождения части границ	Сведения о согласовании местоположения границ (согласовано/спорное)
от т.	до т.			
1	2	3	4	5
157	160	6.38	-	-
160	н58У	3.93	-	-
н58У	н59У	6.35	-	-
н59У	157	3.92	-	-

### 3. Сведения о характеристиках уточняемого земельного участка с кадастровым номером 53:23:7911603:205 :

№ п/п	Наименование характеристики земельного участка	Значение характеристики
1	2	3
1.	Адрес земельного участка	-

<b>3. Сведения о характеристиках уточняемого земельного участка с кадастровым номером 53:23:7911603:205 :</b>		
<b>№ п/п</b>	<b>Наименование характеристики земельного участка</b>	<b>Значение характеристики</b>
<b>1</b>	<b>2</b>	<b>3</b>
1.1.	Сведения о местоположении земельного участка (при отсутствии адреса) в структурированном в соответствии с федеральной информационной адресной системой виде	-
1.2.	Дополнительные сведения о местоположении земельного участка	-
2.	Площадь земельного участка $\pm$ величина погрешности определения (вычисления) площади ( $P \pm \Delta P$ ), м <sup>2</sup>	25 $\pm$ 2
3.	Формула, примененная для вычисления предельной погрешности определения площади земельного участка, с подставленными значениями и итоговые (вычисленные) значения ( $\Delta P$ ), м <sup>2</sup>	$\Delta P = 3.5 * M_t * \sqrt{P} = 3.5 * 0,1 * \sqrt{25} = 2$
4.	Площадь земельного участка согласно сведениям Единого государственного реестра недвижимости (Ркад), м <sup>2</sup>	25
5.	Оценка расхождения Р и Ркад (Р - Ркад), м <sup>2</sup>	-
6.	Предельные минимальный и максимальный размеры земельного участка (Рмин и Рмакс), м <sup>2</sup>	-
7.	Вид (виды) разрешенного использования	-
7.1.	Дополнительные сведения об использовании земельного участка	-
8.	Кадастровый или иной государственный учетный номер (инвентарный) здания, сооружения, объекта незавершенного строительства, расположенного на земельном участке	53:23:7814600:1417
9.	Сведения о земельных участках (землях общего пользования, территории общего пользования), посредством которых обеспечивается доступ	Земли общего пользования
10.	Иные сведения	-
<b>4. Пояснения к сведениям об уточняемом земельном участке с кадастровым номером 53:23:7911603:205 :</b>		
1.	-	

## Сведения об уточняемых земельных участках

### 1. Сведения о характерных точках границы уточняемого земельного участка с кадастровым номером 53:23:7911603:206 :

Система координат МСК 53 (Зона-2)					Зона №2		
Обозначение характерных точек границ	Координаты, м				Метод определения координат	Формулы, примененные для расчета средней квадратической погрешности определения координат характерных точек границ (Mt), с подставленными в такие формулы значениями и итоговые (вычисленные) значения Mt, м	Описание закрепления точки
	содержатся в Едином государственном реестре недвижимости		определены в результате выполнения комплексных кадастровых работ				
	X	Y	X	Y			
1	2	3	4	5	6	7	8
						-	
н59У	-	-	578673.87	2178577.27	Метод спутниковых геодезических измерений (определений)	$Mt = \sqrt{(m_0^2 + m_1^2)}$	-
н58У	-	-	578673.12	2178583.58	Метод спутниковых геодезических измерений (определений)	$Mt = \sqrt{(m_0^2 + m_1^2)}$	-
н60У	-	-	578669.09	2178583.17	Метод спутниковых геодезических измерений (определений)	$Mt = \sqrt{(m_0^2 + m_1^2)}$	-
н61У	-	-	578669.84	2178576.83	Метод спутниковых геодезических измерений (определений)	$Mt = \sqrt{(m_0^2 + m_1^2)}$	-
н59У	-	-	578673.87	2178577.27	Метод спутниковых геодезических измерений (определений)	$Mt = \sqrt{(m_0^2 + m_1^2)}$	-

### 2. Сведения о частях границ уточняемого земельного участка с кадастровым номером 53:23:7911603:206 :

Обозначение части границ		Горизонтальное проложение (S), м	Описание прохождения части границ	Сведения о согласовании местоположения границ (согласовано/спорное)
от т.	до т.			
1	2	3	4	5
н59У	н58У	6.35	-	-
н58У	н60У	4.05	-	-
н60У	н61У	6.38	-	-
н61У	н59У	4.05	-	-

### 3. Сведения о характеристиках уточняемого земельного участка с кадастровым номером 53:23:7911603:206 :

№ п/п	Наименование характеристики земельного участка	Значение характеристики
1	2	3
1.	Адрес земельного участка	-

<b>3. Сведения о характеристиках уточняемого земельного участка с кадастровым номером 53:23:7911603:206 :</b>		
<b>№ п/п</b>	<b>Наименование характеристики земельного участка</b>	<b>Значение характеристики</b>
<b>1</b>	<b>2</b>	<b>3</b>
1.1.	Сведения о местоположении земельного участка (при отсутствии адреса) в структурированном в соответствии с федеральной информационной адресной системой виде	-
1.2.	Дополнительные сведения о местоположении земельного участка	-
2.	Площадь земельного участка $\pm$ величина погрешности определения (вычисления) площади ( $P \pm \Delta P$ ), м <sup>2</sup>	26 $\pm$ 2
3.	Формула, примененная для вычисления предельной погрешности определения площади земельного участка, с подставленными значениями и итоговые (вычисленные) значения ( $\Delta P$ ), м <sup>2</sup>	$\Delta P = 3.5 * M_t * \sqrt{P} = 3.5 * 0,1 * \sqrt{26} = 2$
4.	Площадь земельного участка согласно сведениям Единого государственного реестра недвижимости ( $R_{\text{кад}}$ ), м <sup>2</sup>	26
5.	Оценка расхождения $P$ и $R_{\text{кад}}$ ( $P - R_{\text{кад}}$ ), м <sup>2</sup>	-
6.	Предельные минимальный и максимальный размеры земельного участка ( $R_{\text{мин}}$ и $R_{\text{макс}}$ ), м <sup>2</sup>	-
7.	Вид (виды) разрешенного использования	-
7.1.	Дополнительные сведения об использовании земельного участка	-
8.	Кадастровый или иной государственный учетный номер (инвентарный) здания, сооружения, объекта незавершенного строительства, расположенного на земельном участке	53:23:7911603:359
9.	Сведения о земельных участках (землях общего пользования, территории общего пользования), посредством которых обеспечивается доступ	Земли общего пользования
10.	Иные сведения	-
<b>4. Пояснения к сведениям об уточняемом земельном участке с кадастровым номером 53:23:7911603:206 :</b>		
1.	-	

## Сведения об уточняемых земельных участках

### 1. Сведения о характерных точках границы уточняемого земельного участка с кадастровым номером 53:23:7911603:207 :

Система координат МСК 53 (Зона-2)					Зона №2		
Обозначение характерных точек границ	Координаты, м				Метод определения координат	Формулы, примененные для расчета средней квадратической погрешности определения координат характерных точек границ (Mt), с подставленными в такие формулы значениями и итоговые (вычисленные) значения Mt, м	Описание закрепления точки
	содержатся в Едином государственном реестре недвижимости		определены в результате выполнения комплексных кадастровых работ				
	X	Y	X	Y			
1	2	3	4	5	6	7	8
						-	
н61У	-	-	578669.84	2178576.83	Метод спутниковых геодезических измерений (определений)	$Mt = \sqrt{(m_0^2 + m_1^2)}$	-
н60У	-	-	578669.09	2178583.17	Метод спутниковых геодезических измерений (определений)	$Mt = \sqrt{(m_0^2 + m_1^2)}$	-
н62У	-	-	578665.20	2178582.73	Метод спутниковых геодезических измерений (определений)	$Mt = \sqrt{(m_0^2 + m_1^2)}$	-
н63У	-	-	578665.95	2178576.39	Метод спутниковых геодезических измерений (определений)	$Mt = \sqrt{(m_0^2 + m_1^2)}$	-
н61У	-	-	578669.84	2178576.83	Метод спутниковых геодезических измерений (определений)	$Mt = \sqrt{(m_0^2 + m_1^2)}$	-

### 2. Сведения о частях границ уточняемого земельного участка с кадастровым номером 53:23:7911603:207 :

Обозначение части границ		Горизонтальное проложение (S), м	Описание прохождения части границ	Сведения о согласовании местоположения границ (согласовано/спорное)
от т.	до т.			
1	2	3	4	5
н61У	н60У	6.38	-	-
н60У	н62У	3.91	-	-
н62У	н63У	6.38	-	-
н63У	н61У	3.91	-	-

### 3. Сведения о характеристиках уточняемого земельного участка с кадастровым номером 53:23:7911603:207 :

№ п/п	Наименование характеристики земельного участка	Значение характеристики
1	2	3
1.	Адрес земельного участка	-

<b>3. Сведения о характеристиках уточняемого земельного участка с кадастровым номером 53:23:7911603:207 :</b>		
<b>№ п/п</b>	<b>Наименование характеристики земельного участка</b>	<b>Значение характеристики</b>
<b>1</b>	<b>2</b>	<b>3</b>
1.1.	Сведения о местоположении земельного участка (при отсутствии адреса) в структурированном в соответствии с федеральной информационной адресной системой виде	-
1.2.	Дополнительные сведения о местоположении земельного участка	-
2.	Площадь земельного участка $\pm$ величина погрешности определения (вычисления) площади ( $P \pm \Delta P$ ), м <sup>2</sup>	$25 \pm 2$
3.	Формула, примененная для вычисления предельной погрешности определения площади земельного участка, с подставленными значениями и итоговые (вычисленные) значения ( $\Delta P$ ), м <sup>2</sup>	$\Delta P = 3.5 * M_t * \sqrt{P} = 3.5 * 0,1 * \sqrt{25} = 2$
4.	Площадь земельного участка согласно сведениям Единого государственного реестра недвижимости ( $R_{кад}$ ), м <sup>2</sup>	25
5.	Оценка расхождения $P$ и $R_{кад}$ ( $P - R_{кад}$ ), м <sup>2</sup>	-
6.	Предельные минимальный и максимальный размеры земельного участка ( $R_{мин}$ и $R_{макс}$ ), м <sup>2</sup>	-
7.	Вид (виды) разрешенного использования	-
7.1.	Дополнительные сведения об использовании земельного участка	-
8.	Кадастровый или иной государственный учетный номер (инвентарный) здания, сооружения, объекта незавершенного строительства, расположенного на земельном участке	53:23:7911603:366
9.	Сведения о земельных участках (землях общего пользования, территории общего пользования), посредством которых обеспечивается доступ	Земли общего пользования
10.	Иные сведения	-
<b>4. Пояснения к сведениям об уточняемом земельном участке с кадастровым номером 53:23:7911603:207 :</b>		
1.	-	

## Сведения об уточняемых земельных участках

### 1. Сведения о характерных точках границы уточняемого земельного участка с кадастровым номером 53:23:7911603:208 :

Система координат МСК 53 (Зона-2)					Зона №2		
Обозначение характерных точек границ	Координаты, м				Метод определения координат	Формулы, примененные для расчета средней квадратической погрешности определения координат характерных точек границ (Mt), с подставленными в такие формулы значениями и итоговые (вычисленные) значения Mt, м	Описание закрепления точки
	содержатся в Едином государственном реестре недвижимости		определены в результате выполнения комплексных кадастровых работ				
	X	Y	X	Y			
1	2	3	4	5	6	7	8
						-	
н63У	-	-	578665.95	2178576.39	Метод спутниковых геодезических измерений (определений)	$Mt = \sqrt{(m_0^2 + m_1^2)}$	-
н62У	-	-	578665.20	2178582.73	Метод спутниковых геодезических измерений (определений)	$Mt = \sqrt{(m_0^2 + m_1^2)}$	-
н64У	-	-	578661.12	2178582.27	Метод спутниковых геодезических измерений (определений)	$Mt = \sqrt{(m_0^2 + m_1^2)}$	-
н65У	-	-	578661.87	2178575.93	Метод спутниковых геодезических измерений (определений)	$Mt = \sqrt{(m_0^2 + m_1^2)}$	-
н63У	-	-	578665.95	2178576.39	Метод спутниковых геодезических измерений (определений)	$Mt = \sqrt{(m_0^2 + m_1^2)}$	-

### 2. Сведения о частях границ уточняемого земельного участка с кадастровым номером 53:23:7911603:208 :

Обозначение части границ		Горизонтальное проложение (S), м	Описание прохождения части границ	Сведения о согласовании местоположения границ (согласовано/спорное)
от т.	до т.			
1	2	3	4	5
н63У	н62У	6.38	-	-
н62У	н64У	4.11	-	-
н64У	н65У	6.38	-	-
н65У	н63У	4.11	-	-

### 3. Сведения о характеристиках уточняемого земельного участка с кадастровым номером 53:23:7911603:208 :

№ п/п	Наименование характеристики земельного участка	Значение характеристики
1	2	3
1.	Адрес земельного участка	-



<b>3. Сведения о характеристиках уточняемого земельного участка с кадастровым номером 53:23:7911603:208 :</b>		
<b>№ п/п</b>	<b>Наименование характеристики земельного участка</b>	<b>Значение характеристики</b>
<b>1</b>	<b>2</b>	<b>3</b>
1.1.	Сведения о местоположении земельного участка (при отсутствии адреса) в структурированном в соответствии с федеральной информационной адресной системой виде	-
1.2.	Дополнительные сведения о местоположении земельного участка	-
2.	Площадь земельного участка $\pm$ величина погрешности определения (вычисления) площади ( $P \pm \Delta P$ ), м <sup>2</sup>	26 $\pm$ 2
3.	Формула, примененная для вычисления предельной погрешности определения площади земельного участка, с подставленными значениями и итоговые (вычисленные) значения ( $\Delta P$ ), м <sup>2</sup>	$\Delta P = 3.5 * M_t * \sqrt{P} = 3.5 * 0,1 * \sqrt{26} = 2$
4.	Площадь земельного участка согласно сведениям Единого государственного реестра недвижимости ( $P_{\text{кад}}$ ), м <sup>2</sup>	26
5.	Оценка расхождения $P$ и $P_{\text{кад}}$ ( $P - P_{\text{кад}}$ ), м <sup>2</sup>	-
6.	Предельные минимальный и максимальный размеры земельного участка ( $P_{\text{мин}}$ и $P_{\text{макс}}$ ), м <sup>2</sup>	-
7.	Вид (виды) разрешенного использования	-
7.1.	Дополнительные сведения об использовании земельного участка	-
8.	Кадастровый или иной государственный учетный номер (инвентарный) здания, сооружения, объекта незавершенного строительства, расположенного на земельном участке	-
9.	Сведения о земельных участках (землях общего пользования, территории общего пользования), посредством которых обеспечивается доступ	Земли общего пользования
10.	Иные сведения	-
<b>4. Пояснения к сведениям об уточняемом земельном участке с кадастровым номером 53:23:7911603:208 :</b>		
1.	-	

## Сведения об уточняемых земельных участках

### 1. Сведения о характерных точках границы уточняемого земельного участка с кадастровым номером 53:23:7911603:209 :

Система координат МСК 53 (Зона-2)					Зона №2		
Обозначение характерных точек границ	Координаты, м				Метод определения координат	Формулы, примененные для расчета средней квадратической погрешности определения координат характерных точек границ (Mt), с подставленными в такие формулы значениями и итоговые (вычисленные) значения Mt, м	Описание закрепления точки
	содержатся в Едином государственном реестре недвижимости		определены в результате выполнения комплексных кадастровых работ				
	X	Y	X	Y			
1	2	3	4	5	6	7	8
						-	
н65У	-	-	578661.87	2178575.93	Метод спутниковых геодезических измерений (определений)	$Mt = \sqrt{(m_0^2 + m_1^2)}$	-
н64У	-	-	578661.12	2178582.27	Метод спутниковых геодезических измерений (определений)	$Mt = \sqrt{(m_0^2 + m_1^2)}$	-
н66У	-	-	578656.89	2178581.80	Метод спутниковых геодезических измерений (определений)	$Mt = \sqrt{(m_0^2 + m_1^2)}$	-
н67У	-	-	578657.64	2178575.46	Метод спутниковых геодезических измерений (определений)	$Mt = \sqrt{(m_0^2 + m_1^2)}$	-
н65У	-	-	578661.87	2178575.93	Метод спутниковых геодезических измерений (определений)	$Mt = \sqrt{(m_0^2 + m_1^2)}$	-

### 2. Сведения о частях границ уточняемого земельного участка с кадастровым номером 53:23:7911603:209 :

Обозначение части границ		Горизонтальное проложение (S), м	Описание прохождения части границ	Сведения о согласовании местоположения границ (согласовано/спорное)
от т.	до т.			
1	2	3	4	5
н65У	н64У	6.38	-	-
н64У	н66У	4.26	-	-
н66У	н67У	6.38	-	-
н67У	н65У	4.26	-	-

### 3. Сведения о характеристиках уточняемого земельного участка с кадастровым номером 53:23:7911603:209 :

№ п/п	Наименование характеристики земельного участка	Значение характеристики
1	2	3
1.	Адрес земельного участка	-

<b>3. Сведения о характеристиках уточняемого земельного участка с кадастровым номером 53:23:7911603:209 :</b>		
<b>№ п/п</b>	<b>Наименование характеристики земельного участка</b>	<b>Значение характеристики</b>
<b>1</b>	<b>2</b>	<b>3</b>
1.1.	Сведения о местоположении земельного участка (при отсутствии адреса) в структурированном в соответствии с федеральной информационной адресной системой виде	-
1.2.	Дополнительные сведения о местоположении земельного участка	-
2.	Площадь земельного участка $\pm$ величина погрешности определения (вычисления) площади ( $P \pm \Delta P$ ), м <sup>2</sup>	$27 \pm 2$
3.	Формула, примененная для вычисления предельной погрешности определения площади земельного участка, с подставленными значениями и итоговые (вычисленные) значения ( $\Delta P$ ), м <sup>2</sup>	$\Delta P = 3.5 * M_t * \sqrt{P} = 3.5 * 0,1 * \sqrt{27} = 2$
4.	Площадь земельного участка согласно сведениям Единого государственного реестра недвижимости ( $R_{кад}$ ), м <sup>2</sup>	27
5.	Оценка расхождения $P$ и $R_{кад}$ ( $P - R_{кад}$ ), м <sup>2</sup>	-
6.	Предельные минимальный и максимальный размеры земельного участка ( $R_{мин}$ и $R_{макс}$ ), м <sup>2</sup>	-
7.	Вид (виды) разрешенного использования	-
7.1.	Дополнительные сведения об использовании земельного участка	-
8.	Кадастровый или иной государственный учетный номер (инвентарный) здания, сооружения, объекта незавершенного строительства, расположенного на земельном участке	-
9.	Сведения о земельных участках (землях общего пользования, территории общего пользования), посредством которых обеспечивается доступ	Земли общего пользования
10.	Иные сведения	-
<b>4. Пояснения к сведениям об уточняемом земельном участке с кадастровым номером 53:23:7911603:209 :</b>		
1.	-	

## Сведения об уточняемых земельных участках

### 1. Сведения о характерных точках границы уточняемого земельного участка с кадастровым номером 53:23:7911603:210 :

Система координат МСК 53 (Зона-2)					Зона №2		
Обозначение характерных точек границ	Координаты, м				Метод определения координат	Формулы, примененные для расчета средней квадратической погрешности определения координат характерных точек границ (Mt), с подставленными в такие формулы значениями и итоговые (вычисленные) значения Mt, м	Описание закрепления точки
	содержатся в Едином государственном реестре недвижимости		определены в результате выполнения комплексных кадастровых работ				
	X	Y	X	Y			
1	2	3	4	5	6	7	8
						-	
н67У	-	-	578657.64	2178575.46	Метод спутниковых геодезических измерений (определений)	$Mt = \sqrt{(m_0^2 + m_1^2)}$	-
н66У	-	-	578656.89	2178581.80	Метод спутниковых геодезических измерений (определений)	$Mt = \sqrt{(m_0^2 + m_1^2)}$	-
н68У	-	-	578652.66	2178581.32	Метод спутниковых геодезических измерений (определений)	$Mt = \sqrt{(m_0^2 + m_1^2)}$	-
н69У	-	-	578653.41	2178574.98	Метод спутниковых геодезических измерений (определений)	$Mt = \sqrt{(m_0^2 + m_1^2)}$	-
н67У	-	-	578657.64	2178575.46	Метод спутниковых геодезических измерений (определений)	$Mt = \sqrt{(m_0^2 + m_1^2)}$	-

### 2. Сведения о частях границ уточняемого земельного участка с кадастровым номером 53:23:7911603:210 :

Обозначение части границ		Горизонтальное проложение (S), м	Описание прохождения части границ	Сведения о согласовании местоположения границ (согласовано/спорное)
от т.	до т.			
1	2	3	4	5
н67У	н66У	6.38	-	-
н66У	н68У	4.26	-	-
н68У	н69У	6.38	-	-
н69У	н67У	4.26	-	-

### 3. Сведения о характеристиках уточняемого земельного участка с кадастровым номером 53:23:7911603:210 :

№ п/п	Наименование характеристики земельного участка	Значение характеристики
1	2	3
1.	Адрес земельного участка	-

<b>3. Сведения о характеристиках уточняемого земельного участка с кадастровым номером 53:23:7911603:210 :</b>		
<b>№ п/п</b>	<b>Наименование характеристики земельного участка</b>	<b>Значение характеристики</b>
<b>1</b>	<b>2</b>	<b>3</b>
1.1.	Сведения о местоположении земельного участка (при отсутствии адреса) в структурированном в соответствии с федеральной информационной адресной системой виде	-
1.2.	Дополнительные сведения о местоположении земельного участка	-
2.	Площадь земельного участка $\pm$ величина погрешности определения (вычисления) площади ( $P \pm \Delta P$ ), м <sup>2</sup>	$27 \pm 2$
3.	Формула, примененная для вычисления предельной погрешности определения площади земельного участка, с подставленными значениями и итоговые (вычисленные) значения ( $\Delta P$ ), м <sup>2</sup>	$\Delta P = 3.5 * M_t * \sqrt{P} = 3.5 * 0,1 * \sqrt{27} = 2$
4.	Площадь земельного участка согласно сведениям Единого государственного реестра недвижимости ( $P_{\text{кад}}$ ), м <sup>2</sup>	27
5.	Оценка расхождения $P$ и $P_{\text{кад}}$ ( $P - P_{\text{кад}}$ ), м <sup>2</sup>	-
6.	Предельные минимальный и максимальный размеры земельного участка ( $P_{\text{мин}}$ и $P_{\text{макс}}$ ), м <sup>2</sup>	-
7.	Вид (виды) разрешенного использования	-
7.1.	Дополнительные сведения об использовании земельного участка	-
8.	Кадастровый или иной государственный учетный номер (инвентарный) здания, сооружения, объекта незавершенного строительства, расположенного на земельном участке	-
9.	Сведения о земельных участках (землях общего пользования, территории общего пользования), посредством которых обеспечивается доступ	Земли общего пользования
10.	Иные сведения	-
<b>4. Пояснения к сведениям об уточняемом земельном участке с кадастровым номером 53:23:7911603:210 :</b>		
1.	-	

## Сведения об уточняемых земельных участках

### 1. Сведения о характерных точках границы уточняемого земельного участка с кадастровым номером 53:23:7911603:211 :

Система координат МСК 53 (Зона-2)					Зона №2		
Обозначение характерных точек границ	Координаты, м				Метод определения координат	Формулы, примененные для расчета средней квадратической погрешности определения координат характерных точек границ (Mt), с подставленными в такие формулы значениями и итоговые (вычисленные) значения Mt, м	Описание закрепления точки
	содержатся в Едином государственном реестре недвижимости		определены в результате выполнения комплексных кадастровых работ				
	X	Y	X	Y			
1	2	3	4	5	6	7	8
						-	
н69У	-	-	578653.41	2178574.98	Метод спутниковых геодезических измерений (определений)	$Mt = \sqrt{(m_0^2 + m_1^2)}$	-
н68У	-	-	578652.66	2178581.32	Метод спутниковых геодезических измерений (определений)	$Mt = \sqrt{(m_0^2 + m_1^2)}$	-
н70У	-	-	578648.61	2178580.87	Метод спутниковых геодезических измерений (определений)	$Mt = \sqrt{(m_0^2 + m_1^2)}$	-
н71У	-	-	578649.36	2178574.52	Метод спутниковых геодезических измерений (определений)	$Mt = \sqrt{(m_0^2 + m_1^2)}$	-
н69У	-	-	578653.41	2178574.98	Метод спутниковых геодезических измерений (определений)	$Mt = \sqrt{(m_0^2 + m_1^2)}$	-

### 2. Сведения о частях границ уточняемого земельного участка с кадастровым номером 53:23:7911603:211 :

Обозначение части границ		Горизонтальное проложение (S), м	Описание прохождения части границ	Сведения о согласовании местоположения границ (согласовано/спорное)
от т.	до т.			
1	2	3	4	5
н69У	н68У	6.38	-	-
н68У	н70У	4.07	-	-
н70У	н71У	6.39	-	-
н71У	н69У	4.08	-	-

### 3. Сведения о характеристиках уточняемого земельного участка с кадастровым номером 53:23:7911603:211 :

№ п/п	Наименование характеристики земельного участка	Значение характеристики
1	2	3
1.	Адрес земельного участка	-

<b>3. Сведения о характеристиках уточняемого земельного участка с кадастровым номером 53:23:7911603:211 :</b>		
<b>№ п/п</b>	<b>Наименование характеристики земельного участка</b>	<b>Значение характеристики</b>
<b>1</b>	<b>2</b>	<b>3</b>
1.1.	Сведения о местоположении земельного участка (при отсутствии адреса) в структурированном в соответствии с федеральной информационной адресной системой виде	-
1.2.	Дополнительные сведения о местоположении земельного участка	-
2.	Площадь земельного участка $\pm$ величина погрешности определения (вычисления) площади ( $P \pm \Delta P$ ), м <sup>2</sup>	26 $\pm$ 2
3.	Формула, примененная для вычисления предельной погрешности определения площади земельного участка, с подставленными значениями и итоговые (вычисленные) значения ( $\Delta P$ ), м <sup>2</sup>	$\Delta P = 3.5 * M_t * \sqrt{P} = 3.5 * 0,1 * \sqrt{26} = 2$
4.	Площадь земельного участка согласно сведениям Единого государственного реестра недвижимости ( $R_{\text{кад}}$ ), м <sup>2</sup>	24
5.	Оценка расхождения $P$ и $R_{\text{кад}}$ ( $P - R_{\text{кад}}$ ), м <sup>2</sup>	2
6.	Предельные минимальный и максимальный размеры земельного участка ( $R_{\text{мин}}$ и $R_{\text{макс}}$ ), м <sup>2</sup>	-
7.	Вид (виды) разрешенного использования	-
7.1.	Дополнительные сведения об использовании земельного участка	-
8.	Кадастровый или иной государственный учетный номер (инвентарный) здания, сооружения, объекта незавершенного строительства, расположенного на земельном участке	-
9.	Сведения о земельных участках (землях общего пользования, территории общего пользования), посредством которых обеспечивается доступ	Земли общего пользования
10.	Иные сведения	-
<b>4. Пояснения к сведениям об уточняемом земельном участке с кадастровым номером 53:23:7911603:211 :</b>		
1.	-	

## Сведения об уточняемых земельных участках

### 1. Сведения о характерных точках границы уточняемого земельного участка с кадастровым номером 53:23:7911603:213 :

Система координат МСК 53 (Зона-2)					Зона №2		
Обозначение характерных точек границ	Координаты, м				Метод определения координат	Формулы, примененные для расчета средней квадратической погрешности определения координат характерных точек границ (Mt), с подставленными в такие формулы значениями и итоговые (вычисленные) значения Mt, м	Описание закрепления точки
	содержатся в Едином государственном реестре недвижимости		определены в результате выполнения комплексных кадастровых работ				
	X	Y	X	Y			
1	2	3	4	5	6	7	8
						-	
н72У	-	-	578645.32	2178574.07	Метод спутниковых геодезических измерений (определений)	$Mt = \sqrt{(m_0^2 + m_1^2)}$	-
н73У	-	-	578644.57	2178580.41	Метод спутниковых геодезических измерений (определений)	$Mt = \sqrt{(m_0^2 + m_1^2)}$	-
н74У	-	-	578640.19	2178579.91	Метод спутниковых геодезических измерений (определений)	$Mt = \sqrt{(m_0^2 + m_1^2)}$	-
н75У	-	-	578641.07	2178573.58	Метод спутниковых геодезических измерений (определений)	$Mt = \sqrt{(m_0^2 + m_1^2)}$	-
н72У	-	-	578645.32	2178574.07	Метод спутниковых геодезических измерений (определений)	$Mt = \sqrt{(m_0^2 + m_1^2)}$	-

### 2. Сведения о частях границ уточняемого земельного участка с кадастровым номером 53:23:7911603:213 :

Обозначение части границ		Горизонтальное проложение (S), м	Описание прохождения части границ	Сведения о согласовании местоположения границ (согласовано/спорное)
от т.	до т.			
1	2	3	4	5
н72У	н73У	6.38	-	-
н73У	н74У	4.41	-	-
н74У	н75У	6.39	-	-
н75У	н72У	4.28	-	-

### 3. Сведения о характеристиках уточняемого земельного участка с кадастровым номером 53:23:7911603:213 :

№ п/п	Наименование характеристики земельного участка	Значение характеристики
1	2	3
1.	Адрес земельного участка	-



<b>3. Сведения о характеристиках уточняемого земельного участка с кадастровым номером 53:23:7911603:213 :</b>		
<b>№ п/п</b>	<b>Наименование характеристики земельного участка</b>	<b>Значение характеристики</b>
<b>1</b>	<b>2</b>	<b>3</b>
1.1.	Сведения о местоположении земельного участка (при отсутствии адреса) в структурированном в соответствии с федеральной информационной адресной системой виде	-
1.2.	Дополнительные сведения о местоположении земельного участка	-
2.	Площадь земельного участка $\pm$ величина погрешности определения (вычисления) площади ( $P \pm \Delta P$ ), м <sup>2</sup>	28 $\pm$ 2
3.	Формула, примененная для вычисления предельной погрешности определения площади земельного участка, с подставленными значениями и итоговые (вычисленные) значения ( $\Delta P$ ), м <sup>2</sup>	$\Delta P = 3.5 * M_t * \sqrt{P} = 3.5 * 0,1 * \sqrt{28} = 2$
4.	Площадь земельного участка согласно сведениям Единого государственного реестра недвижимости ( $R_{кад}$ ), м <sup>2</sup>	27
5.	Оценка расхождения $P$ и $R_{кад}$ ( $P - R_{кад}$ ), м <sup>2</sup>	1
6.	Предельные минимальный и максимальный размеры земельного участка ( $R_{мин}$ и $R_{макс}$ ), м <sup>2</sup>	-
7.	Вид (виды) разрешенного использования	-
7.1.	Дополнительные сведения об использовании земельного участка	-
8.	Кадастровый или иной государственный учетный номер (инвентарный) здания, сооружения, объекта незавершенного строительства, расположенного на земельном участке	-
9.	Сведения о земельных участках (землях общего пользования, территории общего пользования), посредством которых обеспечивается доступ	Земли общего пользования
10.	Иные сведения	-
<b>4. Пояснения к сведениям об уточняемом земельном участке с кадастровым номером 53:23:7911603:213 :</b>		
1.	-	

## Сведения об уточняемых земельных участках

### 1. Сведения о характерных точках границы уточняемого земельного участка с кадастровым номером 53:23:7911601:1445 :

Система координат МСК 53 (Зона-2)					Зона №2		
Обозначение характерных точек границ	Координаты, м				Метод определения координат	Формулы, примененные для расчета средней квадратической погрешности определения координат характерных точек границ (Mt), с подставленными в такие формулы значениями и итоговые (вычисленные) значения Mt, м	Описание закрепления точки
	содержатся в Едином государственном реестре недвижимости		определены в результате выполнения комплексных кадастровых работ				
	X	Y	X	Y			
1	2	3	4	5	6	7	8
						-	
н76У	-	-	578857.71	2178676.29	Метод спутниковых геодезических измерений (определений)	$Mt = \sqrt{(m_0^2 + m_1^2)}$	-
н77У	-	-	578856.89	2178683.09	Метод спутниковых геодезических измерений (определений)	$Mt = \sqrt{(m_0^2 + m_1^2)}$	-
н78У	-	-	578853.28	2178682.65	Метод спутниковых геодезических измерений (определений)	$Mt = \sqrt{(m_0^2 + m_1^2)}$	-
н79У	-	-	578854.10	2178675.85	Метод спутниковых геодезических измерений (определений)	$Mt = \sqrt{(m_0^2 + m_1^2)}$	-
н76У	-	-	578857.71	2178676.29	Метод спутниковых геодезических измерений (определений)	$Mt = \sqrt{(m_0^2 + m_1^2)}$	-

### 2. Сведения о частях границ уточняемого земельного участка с кадастровым номером 53:23:7911601:1445 :

Обозначение части границ		Горизонтальное проложение (S), м	Описание прохождения части границ	Сведения о согласовании местоположения границ (согласовано/спорное)
от т.	до т.			
1	2	3	4	5
н76У	н77У	6.85	-	-
н77У	н78У	3.64	-	-
н78У	н79У	6.85	-	-
н79У	н76У	3.64	-	-

### 3. Сведения о характеристиках уточняемого земельного участка с кадастровым номером 53:23:7911601:1445 :

№ п/п	Наименование характеристики земельного участка	Значение характеристики
1	2	3
1.	Адрес земельного участка	-

<b>3. Сведения о характеристиках уточняемого земельного участка с кадастровым номером 53:23:7911601:1445 :</b>		
<b>№ п/п</b>	<b>Наименование характеристики земельного участка</b>	<b>Значение характеристики</b>
<b>1</b>	<b>2</b>	<b>3</b>
1.1.	Сведения о местоположении земельного участка (при отсутствии адреса) в структурированном в соответствии с федеральной информационной адресной системой виде	-
1.2.	Дополнительные сведения о местоположении земельного участка	-
2.	Площадь земельного участка ± величина погрешности определения (вычисления) площади ( $P \pm \Delta P$ ), м <sup>2</sup>	25 ± 44
3.	Формула, примененная для вычисления предельной погрешности определения площади земельного участка, с подставленными значениями и итоговые (вычисленные) значения ( $\Delta P$ ), м <sup>2</sup>	$\Delta P = 3.5 * M_t * \sqrt{P} = 3.5 * 2,5 * \sqrt{25} = 44$
4.	Площадь земельного участка согласно сведениям Единого государственного реестра недвижимости ( $R_{кад}$ ), м <sup>2</sup>	24
5.	Оценка расхождения $P$ и $R_{кад}$ ( $P - R_{кад}$ ), м <sup>2</sup>	1
6.	Предельные минимальный и максимальный размеры земельного участка ( $R_{мин}$ и $R_{макс}$ ), м <sup>2</sup>	-
7.	Вид (виды) разрешенного использования	-
7.1.	Дополнительные сведения об использовании земельного участка	-
8.	Кадастровый или иной государственный учетный номер (инвентарный) здания, сооружения, объекта незавершенного строительства, расположенного на земельном участке	53:23:7010900:1396
9.	Сведения о земельных участках (землях общего пользования, территории общего пользования), посредством которых обеспечивается доступ	Земли общего пользования
10.	Иные сведения	-
<b>4. Пояснения к сведениям об уточняемом земельном участке с кадастровым номером 53:23:7911601:1445 :</b>		
1.	-	

## Сведения об уточняемых земельных участках

### 1. Сведения о характерных точках границы уточняемого земельного участка с кадастровым номером 53:23:7911601:24 :

Система координат МСК 53 (Зона-2)					Зона №2		
Обозначение характерных точек границ	Координаты, м				Метод определения координат	Формулы, примененные для расчета средней квадратической погрешности определения координат характерных точек границ (Mt), с подставленными в такие формулы значениями и итоговые (вычисленные) значения Mt, м	Описание закрепления точки
	содержатся в Едином государственном реестре недвижимости		определены в результате выполнения комплексных кадастровых работ				
	X	Y	X	Y			
1	2	3	4	5	6	7	8
						-	
н80У	-	-	578850.49	2178675.41	Метод спутниковых геодезических измерений (определений)	$Mt = \sqrt{(m_0^2 + m_1^2)}$	-
н81У	-	-	578849.68	2178682.21	Метод спутниковых геодезических измерений (определений)	$Mt = \sqrt{(m_0^2 + m_1^2)}$	-
н82У	-	-	578846.07	2178681.77	Метод спутниковых геодезических измерений (определений)	$Mt = \sqrt{(m_0^2 + m_1^2)}$	-
н83У	-	-	578846.89	2178674.97	Метод спутниковых геодезических измерений (определений)	$Mt = \sqrt{(m_0^2 + m_1^2)}$	-
н80У	-	-	578850.49	2178675.41	Метод спутниковых геодезических измерений (определений)	$Mt = \sqrt{(m_0^2 + m_1^2)}$	-

### 2. Сведения о частях границ уточняемого земельного участка с кадастровым номером 53:23:7911601:24 :

Обозначение части границ		Горизонтальное проложение (S), м	Описание прохождения части границ	Сведения о согласовании местоположения границ (согласовано/спорное)
от т.	до т.			
1	2	3	4	5
н80У	н81У	6.85	-	-
н81У	н82У	3.64	-	-
н82У	н83У	6.85	-	-
н83У	н80У	3.63	-	-

### 3. Сведения о характеристиках уточняемого земельного участка с кадастровым номером 53:23:7911601:24 :

№ п/п	Наименование характеристики земельного участка	Значение характеристики
1	2	3
1.	Адрес земельного участка	-

<b>3. Сведения о характеристиках уточняемого земельного участка с кадастровым номером 53:23:7911601:24 :</b>		
<b>№ п/п</b>	<b>Наименование характеристики земельного участка</b>	<b>Значение характеристики</b>
<b>1</b>	<b>2</b>	<b>3</b>
1.1.	Сведения о местоположении земельного участка (при отсутствии адреса) в структурированном в соответствии с федеральной информационной адресной системой виде	-
1.2.	Дополнительные сведения о местоположении земельного участка	-
2.	Площадь земельного участка $\pm$ величина погрешности определения (вычисления) площади ( $P \pm \Delta P$ ), м <sup>2</sup>	25 $\pm$ 2
3.	Формула, примененная для вычисления предельной погрешности определения площади земельного участка, с подставленными значениями и итоговые (вычисленные) значения ( $\Delta P$ ), м <sup>2</sup>	$\Delta P = 3.5 * M_t * \sqrt{P} = 3.5 * 0,1 * \sqrt{25} = 2$
4.	Площадь земельного участка согласно сведениям Единого государственного реестра недвижимости ( $R_{кад}$ ), м <sup>2</sup>	24
5.	Оценка расхождения $P$ и $R_{кад}$ ( $P - R_{кад}$ ), м <sup>2</sup>	1
6.	Предельные минимальный и максимальный размеры земельного участка ( $R_{мин}$ и $R_{макс}$ ), м <sup>2</sup>	- -
7.	Вид (виды) разрешенного использования	-
7.1.	Дополнительные сведения об использовании земельного участка	-
8.	Кадастровый или иной государственный учетный номер (инвентарный) здания, сооружения, объекта незавершенного строительства, расположенного на земельном участке	53:23:7911601:1448
9.	Сведения о земельных участках (землях общего пользования, территории общего пользования), посредством которых обеспечивается доступ	Земли общего пользования
10.	Иные сведения	-
<b>4. Пояснения к сведениям об уточняемом земельном участке с кадастровым номером 53:23:7911601:24 :</b>		
1.	-	

## Сведения об уточняемых земельных участках

### 1. Сведения о характерных точках границы уточняемого земельного участка с кадастровым номером 53:23:7911601:25 :

Система координат МСК 53 (Зона-2)					Зона №2		
Обозначение характерных точек границ	Координаты, м				Метод определения координат	Формулы, примененные для расчета средней квадратической погрешности определения координат характерных точек границ (Mt), с подставленными в такие формулы значениями и итоговые (вычисленные) значения Mt, м	Описание закрепления точки
	содержатся в Едином государственном реестре недвижимости		определены в результате выполнения комплексных кадастровых работ				
	X	Y	X	Y			
1	2	3	4	5	6	7	8
						-	
н79У	-	-	578854.10	2178675.85	Метод спутниковых геодезических измерений (определений)	$Mt = \sqrt{(m_0^2 + m_1^2)}$	-
н78У	-	-	578853.28	2178682.65	Метод спутниковых геодезических измерений (определений)	$Mt = \sqrt{(m_0^2 + m_1^2)}$	-
н81У	-	-	578849.68	2178682.21	Метод спутниковых геодезических измерений (определений)	$Mt = \sqrt{(m_0^2 + m_1^2)}$	-
н80У	-	-	578850.49	2178675.41	Метод спутниковых геодезических измерений (определений)	$Mt = \sqrt{(m_0^2 + m_1^2)}$	-
н79У	-	-	578854.10	2178675.85	Метод спутниковых геодезических измерений (определений)	$Mt = \sqrt{(m_0^2 + m_1^2)}$	-

### 2. Сведения о частях границ уточняемого земельного участка с кадастровым номером 53:23:7911601:25 :

Обозначение части границ		Горизонтальное проложение (S), м	Описание прохождения части границ	Сведения о согласовании местоположения границ (согласовано/спорное)
от т.	до т.			
1	2	3	4	5
н79У	н78У	6.85	-	-
н78У	н81У	3.63	-	-
н81У	н80У	6.85	-	-
н80У	н79У	3.64	-	-

### 3. Сведения о характеристиках уточняемого земельного участка с кадастровым номером 53:23:7911601:25 :

№ п/п	Наименование характеристики земельного участка	Значение характеристики
1	2	3
1.	Адрес земельного участка	-

<b>3. Сведения о характеристиках уточняемого земельного участка с кадастровым номером 53:23:7911601:25 :</b>		
<b>№ п/п</b>	<b>Наименование характеристики земельного участка</b>	<b>Значение характеристики</b>
<b>1</b>	<b>2</b>	<b>3</b>
1.1.	Сведения о местоположении земельного участка (при отсутствии адреса) в структурированном в соответствии с федеральной информационной адресной системой виде	-
1.2.	Дополнительные сведения о местоположении земельного участка	-
2.	Площадь земельного участка $\pm$ величина погрешности определения (вычисления) площади ( $P \pm \Delta P$ ), м <sup>2</sup>	25 $\pm$ 2
3.	Формула, примененная для вычисления предельной погрешности определения площади земельного участка, с подставленными значениями и итоговые (вычисленные) значения ( $\Delta P$ ), м <sup>2</sup>	$\Delta P = 3.5 * M_t * \sqrt{P} = 3.5 * 0,1 * \sqrt{25} = 2$
4.	Площадь земельного участка согласно сведениям Единого государственного реестра недвижимости ( $R_{\text{кад}}$ ), м <sup>2</sup>	24
5.	Оценка расхождения $P$ и $R_{\text{кад}}$ ( $P - R_{\text{кад}}$ ), м <sup>2</sup>	1
6.	Предельные минимальный и максимальный размеры земельного участка ( $R_{\text{мин}}$ и $R_{\text{макс}}$ ), м <sup>2</sup>	-
7.	Вид (виды) разрешенного использования	-
7.1.	Дополнительные сведения об использовании земельного участка	-
8.	Кадастровый или иной государственный учетный номер (инвентарный) здания, сооружения, объекта незавершенного строительства, расположенного на земельном участке	53:23:7911601:900
9.	Сведения о земельных участках (землях общего пользования, территории общего пользования), посредством которых обеспечивается доступ	Земли общего пользования
10.	Иные сведения	-
<b>4. Пояснения к сведениям об уточняемом земельном участке с кадастровым номером 53:23:7911601:25 :</b>		
1.	-	

## Сведения об уточняемых земельных участках

### 1. Сведения о характерных точках границы уточняемого земельного участка с кадастровым номером 53:23:7911601:27 :

Система координат МСК 53 (Зона-2)					Зона №2		
Обозначение характерных точек границ	Координаты, м				Метод определения координат	Формулы, примененные для расчета средней квадратической погрешности определения координат характерных точек границ (Mt), с подставленными в такие формулы значениями и итоговые (вычисленные) значения Mt, м	Описание закрепления точки
	содержатся в Едином государственном реестре недвижимости		определены в результате выполнения комплексных кадастровых работ				
	X	Y	X	Y			
1	2	3	4	5	6	7	8
						-	
н76У	-	-	578857.71	2178676.29	Метод спутниковых геодезических измерений (определений)	$Mt = \sqrt{(m_0^2 + m_1^2)}$	-
н84У	-	-	578861.31	2178676.73	Метод спутниковых геодезических измерений (определений)	$Mt = \sqrt{(m_0^2 + m_1^2)}$	-
н85У	-	-	578860.50	2178683.53	Метод спутниковых геодезических измерений (определений)	$Mt = \sqrt{(m_0^2 + m_1^2)}$	-
н77У	-	-	578856.89	2178683.09	Метод спутниковых геодезических измерений (определений)	$Mt = \sqrt{(m_0^2 + m_1^2)}$	-
н76У	-	-	578857.71	2178676.29	Метод спутниковых геодезических измерений (определений)	$Mt = \sqrt{(m_0^2 + m_1^2)}$	-

### 2. Сведения о частях границ уточняемого земельного участка с кадастровым номером 53:23:7911601:27 :

Обозначение части границ		Горизонтальное проложение (S), м	Описание прохождения части границ	Сведения о согласовании местоположения границ (согласовано/спорное)
от т.	до т.			
1	2	3	4	5
н76У	н84У	3.63	-	-
н84У	н85У	6.85	-	-
н85У	н77У	3.64	-	-
н77У	н76У	6.85	-	-

### 3. Сведения о характеристиках уточняемого земельного участка с кадастровым номером 53:23:7911601:27 :

№ п/п	Наименование характеристики земельного участка	Значение характеристики
1	2	3
1.	Адрес земельного участка	-



<b>3. Сведения о характеристиках уточняемого земельного участка с кадастровым номером 53:23:7911601:27 :</b>		
<b>№ п/п</b>	<b>Наименование характеристики земельного участка</b>	<b>Значение характеристики</b>
<b>1</b>	<b>2</b>	<b>3</b>
1.1.	Сведения о местоположении земельного участка (при отсутствии адреса) в структурированном в соответствии с федеральной информационной адресной системой виде	-
1.2.	Дополнительные сведения о местоположении земельного участка	-
2.	Площадь земельного участка $\pm$ величина погрешности определения (вычисления) площади ( $P \pm \Delta P$ ), м <sup>2</sup>	25 $\pm$ 2
3.	Формула, примененная для вычисления предельной погрешности определения площади земельного участка, с подставленными значениями и итоговые (вычисленные) значения ( $\Delta P$ ), м <sup>2</sup>	$\Delta P = 3.5 * M_t * \sqrt{P} = 3.5 * 0,1 * \sqrt{25} = 2$
4.	Площадь земельного участка согласно сведениям Единого государственного реестра недвижимости ( $R_{\text{кад}}$ ), м <sup>2</sup>	24
5.	Оценка расхождения $P$ и $R_{\text{кад}}$ ( $P - R_{\text{кад}}$ ), м <sup>2</sup>	1
6.	Предельные минимальный и максимальный размеры земельного участка ( $R_{\text{мин}}$ и $R_{\text{макс}}$ ), м <sup>2</sup>	-
7.	Вид (виды) разрешенного использования	-
7.1.	Дополнительные сведения об использовании земельного участка	-
8.	Кадастровый или иной государственный учетный номер (инвентарный) здания, сооружения, объекта незавершенного строительства, расположенного на земельном участке	53:23:7911601:901
9.	Сведения о земельных участках (землях общего пользования, территории общего пользования), посредством которых обеспечивается доступ	Земли общего пользования
10.	Иные сведения	-
<b>4. Пояснения к сведениям об уточняемом земельном участке с кадастровым номером 53:23:7911601:27 :</b>		
1.	-	

## Сведения об уточняемых земельных участках

### 1. Сведения о характерных точках границы уточняемого земельного участка с кадастровым номером 53:23:7911601:28 :

Система координат МСК 53 (Зона-2)					Зона №2		
Обозначение характерных точек границ	Координаты, м				Метод определения координат	Формулы, примененные для расчета средней квадратической погрешности определения координат характерных точек границ (Mt), с подставленными в такие формулы значениями и итоговые (вычисленные) значения Mt, м	Описание закрепления точки
	содержатся в Едином государственном реестре недвижимости		определены в результате выполнения комплексных кадастровых работ				
	X	Y	X	Y			
1	2	3	4	5	6	7	8
						-	
н84У	-	-	578861.31	2178676.73	Метод спутниковых геодезических измерений (определений)	$Mt = \sqrt{(m_0^2 + m_1^2)}$	-
н86У	-	-	578864.92	2178677.16	Метод спутниковых геодезических измерений (определений)	$Mt = \sqrt{(m_0^2 + m_1^2)}$	-
н87У	-	-	578864.10	2178683.97	Метод спутниковых геодезических измерений (определений)	$Mt = \sqrt{(m_0^2 + m_1^2)}$	-
н85У	-	-	578860.50	2178683.53	Метод спутниковых геодезических измерений (определений)	$Mt = \sqrt{(m_0^2 + m_1^2)}$	-
н84У	-	-	578861.31	2178676.73	Метод спутниковых геодезических измерений (определений)	$Mt = \sqrt{(m_0^2 + m_1^2)}$	-

### 2. Сведения о частях границ уточняемого земельного участка с кадастровым номером 53:23:7911601:28 :

Обозначение части границ		Горизонтальное проложение (S), м	Описание прохождения части границ	Сведения о согласовании местоположения границ (согласовано/спорное)
от т.	до т.			
1	2	3	4	5
н84У	н86У	3.64	-	-
н86У	н87У	6.86	-	-
н87У	н85У	3.63	-	-
н85У	н84У	6.85	-	-

### 3. Сведения о характеристиках уточняемого земельного участка с кадастровым номером 53:23:7911601:28 :

№ п/п	Наименование характеристики земельного участка	Значение характеристики
1	2	3
1.	Адрес земельного участка	-

<b>3. Сведения о характеристиках уточняемого земельного участка с кадастровым номером 53:23:7911601:28 :</b>		
<b>№ п/п</b>	<b>Наименование характеристики земельного участка</b>	<b>Значение характеристики</b>
<b>1</b>	<b>2</b>	<b>3</b>
1.1.	Сведения о местоположении земельного участка (при отсутствии адреса) в структурированном в соответствии с федеральной информационной адресной системой виде	-
1.2.	Дополнительные сведения о местоположении земельного участка	-
2.	Площадь земельного участка $\pm$ величина погрешности определения (вычисления) площади ( $P \pm \Delta P$ ), м <sup>2</sup>	25 $\pm$ 2
3.	Формула, примененная для вычисления предельной погрешности определения площади земельного участка, с подставленными значениями и итоговые (вычисленные) значения ( $\Delta P$ ), м <sup>2</sup>	$\Delta P = 3.5 * M_t * \sqrt{P} = 3.5 * 0,1 * \sqrt{25} = 2$
4.	Площадь земельного участка согласно сведениям Единого государственного реестра недвижимости ( $R_{кад}$ ), м <sup>2</sup>	24
5.	Оценка расхождения $P$ и $R_{кад}$ ( $P - R_{кад}$ ), м <sup>2</sup>	1
6.	Предельные минимальный и максимальный размеры земельного участка ( $R_{мин}$ и $R_{макс}$ ), м <sup>2</sup>	- -
7.	Вид (виды) разрешенного использования	-
7.1.	Дополнительные сведения об использовании земельного участка	-
8.	Кадастровый или иной государственный учетный номер (инвентарный) здания, сооружения, объекта незавершенного строительства, расположенного на земельном участке	53:23:7911601:912
9.	Сведения о земельных участках (землях общего пользования, территории общего пользования), посредством которых обеспечивается доступ	Земли общего пользования
10.	Иные сведения	-
<b>4. Пояснения к сведениям об уточняемом земельном участке с кадастровым номером 53:23:7911601:28 :</b>		
1.	-	

## Сведения об уточняемых земельных участках

### 1. Сведения о характерных точках границы уточняемого земельного участка с кадастровым номером 53:23:7911601:29 :

Система координат МСК 53 (Зона-2)					Зона №2		
Обозначение характерных точек границ	Координаты, м				Метод определения координат	Формулы, примененные для расчета средней квадратической погрешности определения координат характерных точек границ (Mt), с подставленными в такие формулы значениями и итоговые (вычисленные) значения Mt, м	Описание закрепления точки
	содержатся в Едином государственном реестре недвижимости		определены в результате выполнения комплексных кадастровых работ				
	X	Y	X	Y			
1	2	3	4	5	6	7	8
						-	
н86У	-	-	578864.92	2178677.16	Метод спутниковых геодезических измерений (определений)	$Mt = \sqrt{(m_0^2 + m_1^2)}$	-
н88У	-	-	578868.52	2178677.60	Метод спутниковых геодезических измерений (определений)	$Mt = \sqrt{(m_0^2 + m_1^2)}$	-
н89У	-	-	578867.71	2178684.41	Метод спутниковых геодезических измерений (определений)	$Mt = \sqrt{(m_0^2 + m_1^2)}$	-
н87У	-	-	578864.10	2178683.97	Метод спутниковых геодезических измерений (определений)	$Mt = \sqrt{(m_0^2 + m_1^2)}$	-
н86У	-	-	578864.92	2178677.16	Метод спутниковых геодезических измерений (определений)	$Mt = \sqrt{(m_0^2 + m_1^2)}$	-

### 2. Сведения о частях границ уточняемого земельного участка с кадастровым номером 53:23:7911601:29 :

Обозначение части границ		Горизонтальное проложение (S), м	Описание прохождения части границ	Сведения о согласовании местоположения границ (согласовано/спорное)
от т.	до т.			
1	2	3	4	5
н86У	н88У	3.63	-	-
н88У	н89У	6.86	-	-
н89У	н87У	3.64	-	-
н87У	н86У	6.86	-	-

### 3. Сведения о характеристиках уточняемого земельного участка с кадастровым номером 53:23:7911601:29 :

№ п/п	Наименование характеристики земельного участка	Значение характеристики
1	2	3
1.	Адрес земельного участка	-

<b>3. Сведения о характеристиках уточняемого земельного участка с кадастровым номером 53:23:7911601:29 :</b>		
<b>№ п/п</b>	<b>Наименование характеристики земельного участка</b>	<b>Значение характеристики</b>
<b>1</b>	<b>2</b>	<b>3</b>
1.1.	Сведения о местоположении земельного участка (при отсутствии адреса) в структурированном в соответствии с федеральной информационной адресной системой виде	-
1.2.	Дополнительные сведения о местоположении земельного участка	-
2.	Площадь земельного участка $\pm$ величина погрешности определения (вычисления) площади ( $P \pm \Delta P$ ), м <sup>2</sup>	25 $\pm$ 2
3.	Формула, примененная для вычисления предельной погрешности определения площади земельного участка, с подставленными значениями и итоговые (вычисленные) значения ( $\Delta P$ ), м <sup>2</sup>	$\Delta P = 3.5 * M_t * \sqrt{P} = 3.5 * 0,1 * \sqrt{25} = 2$
4.	Площадь земельного участка согласно сведениям Единого государственного реестра недвижимости ( $P_{\text{кад}}$ ), м <sup>2</sup>	24
5.	Оценка расхождения $P$ и $P_{\text{кад}}$ ( $P - P_{\text{кад}}$ ), м <sup>2</sup>	1
6.	Предельные минимальный и максимальный размеры земельного участка ( $R_{\text{мин}}$ и $R_{\text{макс}}$ ), м <sup>2</sup>	-
7.	Вид (виды) разрешенного использования	-
7.1.	Дополнительные сведения об использовании земельного участка	-
8.	Кадастровый или иной государственный учетный номер (инвентарный) здания, сооружения, объекта незавершенного строительства, расположенного на земельном участке	53:23:7911601:1397
9.	Сведения о земельных участках (землях общего пользования, территории общего пользования), посредством которых обеспечивается доступ	Земли общего пользования
10.	Иные сведения	-
<b>4. Пояснения к сведениям об уточняемом земельном участке с кадастровым номером 53:23:7911601:29 :</b>		
1.	-	

## Сведения об уточняемых земельных участках

### 1. Сведения о характерных точках границы уточняемого земельного участка с кадастровым номером 53:23:7911601:30 :

Система координат МСК 53 (Зона-2)					Зона №2		
Обозначение характерных точек границ	Координаты, м				Метод определения координат	Формулы, примененные для расчета средней квадратической погрешности определения координат характерных точек границ (Mt), с подставленными в такие формулы значениями и итоговые (вычисленные) значения Mt, м	Описание закрепления точки
	содержатся в Едином государственном реестре недвижимости		определены в результате выполнения комплексных кадастровых работ				
	X	Y	X	Y			
1	2	3	4	5	6	7	8
						-	
н88У	-	-	578868.52	2178677.60	Метод спутниковых геодезических измерений (определений)	$Mt = \sqrt{(m_0^2 + m_1^2)}$	-
н90У	-	-	578872.13	2178678.04	Метод спутниковых геодезических измерений (определений)	$Mt = \sqrt{(m_0^2 + m_1^2)}$	-
н91У	-	-	578871.32	2178684.85	Метод спутниковых геодезических измерений (определений)	$Mt = \sqrt{(m_0^2 + m_1^2)}$	-
н89У	-	-	578867.71	2178684.41	Метод спутниковых геодезических измерений (определений)	$Mt = \sqrt{(m_0^2 + m_1^2)}$	-
н88У	-	-	578868.52	2178677.60	Метод спутниковых геодезических измерений (определений)	$Mt = \sqrt{(m_0^2 + m_1^2)}$	-

### 2. Сведения о частях границ уточняемого земельного участка с кадастровым номером 53:23:7911601:30 :

Обозначение части границ		Горизонтальное проложение (S), м	Описание прохождения части границ	Сведения о согласовании местоположения границ (согласовано/спорное)
от т.	до т.			
1	2	3	4	5
н88У	н90У	3.64	-	-
н90У	н91У	6.86	-	-
н91У	н89У	3.64	-	-
н89У	н88У	6.86	-	-

### 3. Сведения о характеристиках уточняемого земельного участка с кадастровым номером 53:23:7911601:30 :

№ п/п	Наименование характеристики земельного участка	Значение характеристики
1	2	3
1.	Адрес земельного участка	-

<b>3. Сведения о характеристиках уточняемого земельного участка с кадастровым номером 53:23:7911601:30 :</b>		
<b>№ п/п</b>	<b>Наименование характеристики земельного участка</b>	<b>Значение характеристики</b>
<b>1</b>	<b>2</b>	<b>3</b>
1.1.	Сведения о местоположении земельного участка (при отсутствии адреса) в структурированном в соответствии с федеральной информационной адресной системой виде	-
1.2.	Дополнительные сведения о местоположении земельного участка	-
2.	Площадь земельного участка $\pm$ величина погрешности определения (вычисления) площади ( $P \pm \Delta P$ ), м <sup>2</sup>	25 $\pm$ 2
3.	Формула, примененная для вычисления предельной погрешности определения площади земельного участка, с подставленными значениями и итоговые (вычисленные) значения ( $\Delta P$ ), м <sup>2</sup>	$\Delta P = 3.5 * M_t * \sqrt{P} = 3.5 * 0,1 * \sqrt{25} = 2$
4.	Площадь земельного участка согласно сведениям Единого государственного реестра недвижимости ( $R_{кад}$ ), м <sup>2</sup>	24
5.	Оценка расхождения $P$ и $R_{кад}$ ( $P - R_{кад}$ ), м <sup>2</sup>	1
6.	Предельные минимальный и максимальный размеры земельного участка ( $R_{мин}$ и $R_{макс}$ ), м <sup>2</sup>	-
7.	Вид (виды) разрешенного использования	-
7.1.	Дополнительные сведения об использовании земельного участка	-
8.	Кадастровый или иной государственный учетный номер (инвентарный) здания, сооружения, объекта незавершенного строительства, расположенного на земельном участке	53:23:7911601:1413
9.	Сведения о земельных участках (землях общего пользования, территории общего пользования), посредством которых обеспечивается доступ	Земли общего пользования
10.	Иные сведения	-
<b>4. Пояснения к сведениям об уточняемом земельном участке с кадастровым номером 53:23:7911601:30 :</b>		
1.	-	

## Сведения об уточняемых земельных участках

### 1. Сведения о характерных точках границы уточняемого земельного участка с кадастровым номером 53:23:7911601:31 :

Система координат МСК 53 (Зона-2)					Зона №2		
Обозначение характерных точек границ	Координаты, м				Метод определения координат	Формулы, примененные для расчета средней квадратической погрешности определения координат характерных точек границ (Mt), с подставленными в такие формулы значениями и итоговые (вычисленные) значения Mt, м	Описание закрепления точки
	содержатся в Едином государственном реестре недвижимости		определены в результате выполнения комплексных кадастровых работ				
	X	Y	X	Y			
1	2	3	4	5	6	7	8
						-	
н90У	-	-	578872.13	2178678.04	Метод спутниковых геодезических измерений (определений)	$Mt = \sqrt{(m_0^2 + m_1^2)}$	-
н92У	-	-	578875.74	2178678.48	Метод спутниковых геодезических измерений (определений)	$Mt = \sqrt{(m_0^2 + m_1^2)}$	-
н93У	-	-	578874.92	2178685.29	Метод спутниковых геодезических измерений (определений)	$Mt = \sqrt{(m_0^2 + m_1^2)}$	-
н91У	-	-	578871.32	2178684.85	Метод спутниковых геодезических измерений (определений)	$Mt = \sqrt{(m_0^2 + m_1^2)}$	-
н90У	-	-	578872.13	2178678.04	Метод спутниковых геодезических измерений (определений)	$Mt = \sqrt{(m_0^2 + m_1^2)}$	-

### 2. Сведения о частях границ уточняемого земельного участка с кадастровым номером 53:23:7911601:31 :

Обозначение части границ		Горизонтальное проложение (S), м	Описание прохождения части границ	Сведения о согласовании местоположения границ (согласовано/спорное)
от т.	до т.			
1	2	3	4	5
н90У	н92У	3.64	-	-
н92У	н93У	6.86	-	-
н93У	н91У	3.63	-	-
н91У	н90У	6.86	-	-

### 3. Сведения о характеристиках уточняемого земельного участка с кадастровым номером 53:23:7911601:31 :

№ п/п	Наименование характеристики земельного участка	Значение характеристики
1	2	3
1.	Адрес земельного участка	-



<b>3. Сведения о характеристиках уточняемого земельного участка с кадастровым номером 53:23:7911601:31 :</b>		
<b>№ п/п</b>	<b>Наименование характеристики земельного участка</b>	<b>Значение характеристики</b>
<b>1</b>	<b>2</b>	<b>3</b>
1.1.	Сведения о местоположении земельного участка (при отсутствии адреса) в структурированном в соответствии с федеральной информационной адресной системой виде	-
1.2.	Дополнительные сведения о местоположении земельного участка	-
2.	Площадь земельного участка $\pm$ величина погрешности определения (вычисления) площади ( $P \pm \Delta P$ ), м <sup>2</sup>	25 $\pm$ 2
3.	Формула, примененная для вычисления предельной погрешности определения площади земельного участка, с подставленными значениями и итоговые (вычисленные) значения ( $\Delta P$ ), м <sup>2</sup>	$\Delta P = 3.5 * M_t * \sqrt{P} = 3.5 * 0,1 * \sqrt{25} = 2$
4.	Площадь земельного участка согласно сведениям Единого государственного реестра недвижимости ( $R_{кад}$ ), м <sup>2</sup>	24
5.	Оценка расхождения $P$ и $R_{кад}$ ( $P - R_{кад}$ ), м <sup>2</sup>	1
6.	Предельные минимальный и максимальный размеры земельного участка ( $R_{мин}$ и $R_{макс}$ ), м <sup>2</sup>	- -
7.	Вид (виды) разрешенного использования	-
7.1.	Дополнительные сведения об использовании земельного участка	-
8.	Кадастровый или иной государственный учетный номер (инвентарный) здания, сооружения, объекта незавершенного строительства, расположенного на земельном участке	53:23:7911601:906
9.	Сведения о земельных участках (землях общего пользования, территории общего пользования), посредством которых обеспечивается доступ	Земли общего пользования
10.	Иные сведения	-
<b>4. Пояснения к сведениям об уточняемом земельном участке с кадастровым номером 53:23:7911601:31 :</b>		
1.	-	

## Сведения об уточняемых земельных участках

### 1. Сведения о характерных точках границы уточняемого земельного участка с кадастровым номером 53:23:7911601:32 :

Система координат МСК 53 (Зона-2)					Зона №2		
Обозначение характерных точек границ	Координаты, м				Метод определения координат	Формулы, примененные для расчета средней квадратической погрешности определения координат характерных точек границ (Mt), с подставленными в такие формулы значениями и итоговые (вычисленные) значения Mt, м	Описание закрепления точки
	содержатся в Едином государственном реестре недвижимости		определены в результате выполнения комплексных кадастровых работ				
	X	Y	X	Y			
1	2	3	4	5	6	7	8
						-	
н92У	-	-	578875.74	2178678.48	Метод спутниковых геодезических измерений (определений)	$Mt = \sqrt{(m_0^2 + m_1^2)}$	-
н94У	-	-	578879.34	2178678.92	Метод спутниковых геодезических измерений (определений)	$Mt = \sqrt{(m_0^2 + m_1^2)}$	-
н95У	-	-	578878.53	2178685.73	Метод спутниковых геодезических измерений (определений)	$Mt = \sqrt{(m_0^2 + m_1^2)}$	-
н93У	-	-	578874.92	2178685.29	Метод спутниковых геодезических измерений (определений)	$Mt = \sqrt{(m_0^2 + m_1^2)}$	-
н92У	-	-	578875.74	2178678.48	Метод спутниковых геодезических измерений (определений)	$Mt = \sqrt{(m_0^2 + m_1^2)}$	-

### 2. Сведения о частях границ уточняемого земельного участка с кадастровым номером 53:23:7911601:32 :

Обозначение части границ		Горизонтальное проложение (S), м	Описание прохождения части границ	Сведения о согласовании местоположения границ (согласовано/спорное)
от т.	до т.			
1	2	3	4	5
н92У	н94У	3.63	-	-
н94У	н95У	6.86	-	-
н95У	н93У	3.64	-	-
н93У	н92У	6.86	-	-

### 3. Сведения о характеристиках уточняемого земельного участка с кадастровым номером 53:23:7911601:32 :

№ п/п	Наименование характеристики земельного участка	Значение характеристики
1	2	3
1.	Адрес земельного участка	-

<b>3. Сведения о характеристиках уточняемого земельного участка с кадастровым номером 53:23:7911601:32 :</b>		
<b>№ п/п</b>	<b>Наименование характеристики земельного участка</b>	<b>Значение характеристики</b>
<b>1</b>	<b>2</b>	<b>3</b>
1.1.	Сведения о местоположении земельного участка (при отсутствии адреса) в структурированном в соответствии с федеральной информационной адресной системой виде	-
1.2.	Дополнительные сведения о местоположении земельного участка	-
2.	Площадь земельного участка $\pm$ величина погрешности определения (вычисления) площади ( $P \pm \Delta P$ ), м <sup>2</sup>	25 $\pm$ 2
3.	Формула, примененная для вычисления предельной погрешности определения площади земельного участка, с подставленными значениями и итоговые (вычисленные) значения ( $\Delta P$ ), м <sup>2</sup>	$\Delta P = 3.5 * M_t * \sqrt{P} = 3.5 * 0,1 * \sqrt{25} = 2$
4.	Площадь земельного участка согласно сведениям Единого государственного реестра недвижимости ( $R_{\text{кад}}$ ), м <sup>2</sup>	24
5.	Оценка расхождения $P$ и $R_{\text{кад}}$ ( $P - R_{\text{кад}}$ ), м <sup>2</sup>	1
6.	Предельные минимальный и максимальный размеры земельного участка ( $R_{\text{мин}}$ и $R_{\text{макс}}$ ), м <sup>2</sup>	- -
7.	Вид (виды) разрешенного использования	-
7.1.	Дополнительные сведения об использовании земельного участка	-
8.	Кадастровый или иной государственный учетный номер (инвентарный) здания, сооружения, объекта незавершенного строительства, расположенного на земельном участке	53:23:7911601:1416
9.	Сведения о земельных участках (землях общего пользования, территории общего пользования), посредством которых обеспечивается доступ	Земли общего пользования
10.	Иные сведения	-
<b>4. Пояснения к сведениям об уточняемом земельном участке с кадастровым номером 53:23:7911601:32 :</b>		
1.	-	

## Сведения об уточняемых земельных участках

### 1. Сведения о характерных точках границы уточняемого земельного участка с кадастровым номером 53:23:7911601:33 :

Система координат МСК 53 (Зона-2)					Зона №2		
Обозначение характерных точек границ	Координаты, м				Метод определения координат	Формулы, примененные для расчета средней квадратической погрешности определения координат характерных точек границ (Mt), с подставленными в такие формулы значениями и итоговые (вычисленные) значения Mt, м	Описание закрепления точки
	содержатся в Едином государственном реестре недвижимости		определены в результате выполнения комплексных кадастровых работ				
	X	Y	X	Y			
1	2	3	4	5	6	7	8
						-	
н94У	-	-	578879.34	2178678.92	Метод спутниковых геодезических измерений (определений)	$Mt = \sqrt{(m_0^2 + m_1^2)}$	-
н96У	-	-	578882.95	2178679.35	Метод спутниковых геодезических измерений (определений)	$Mt = \sqrt{(m_0^2 + m_1^2)}$	-
н97У	-	-	578882.14	2178686.17	Метод спутниковых геодезических измерений (определений)	$Mt = \sqrt{(m_0^2 + m_1^2)}$	-
н95У	-	-	578878.53	2178685.73	Метод спутниковых геодезических измерений (определений)	$Mt = \sqrt{(m_0^2 + m_1^2)}$	-
н94У	-	-	578879.34	2178678.92	Метод спутниковых геодезических измерений (определений)	$Mt = \sqrt{(m_0^2 + m_1^2)}$	-

### 2. Сведения о частях границ уточняемого земельного участка с кадастровым номером 53:23:7911601:33 :

Обозначение части границ		Горизонтальное проложение (S), м	Описание прохождения части границ	Сведения о согласовании местоположения границ (согласовано/спорное)
от т.	до т.			
1	2	3	4	5
н94У	н96У	3.64	-	-
н96У	н97У	6.87	-	-
н97У	н95У	3.64	-	-
н95У	н94У	6.86	-	-

### 3. Сведения о характеристиках уточняемого земельного участка с кадастровым номером 53:23:7911601:33 :

№ п/п	Наименование характеристики земельного участка	Значение характеристики
1	2	3
1.	Адрес земельного участка	-

<b>3. Сведения о характеристиках уточняемого земельного участка с кадастровым номером 53:23:7911601:33 :</b>		
<b>№ п/п</b>	<b>Наименование характеристики земельного участка</b>	<b>Значение характеристики</b>
<b>1</b>	<b>2</b>	<b>3</b>
1.1.	Сведения о местоположении земельного участка (при отсутствии адреса) в структурированном в соответствии с федеральной информационной адресной системой виде	-
1.2.	Дополнительные сведения о местоположении земельного участка	-
2.	Площадь земельного участка $\pm$ величина погрешности определения (вычисления) площади ( $P \pm \Delta P$ ), м <sup>2</sup>	25 $\pm$ 2
3.	Формула, примененная для вычисления предельной погрешности определения площади земельного участка, с подставленными значениями и итоговые (вычисленные) значения ( $\Delta P$ ), м <sup>2</sup>	$\Delta P = 3.5 * M_t * \sqrt{P} = 3.5 * 0,1 * \sqrt{25} = 2$
4.	Площадь земельного участка согласно сведениям Единого государственного реестра недвижимости ( $P_{\text{кад}}$ ), м <sup>2</sup>	24
5.	Оценка расхождения $P$ и $P_{\text{кад}}$ ( $P - P_{\text{кад}}$ ), м <sup>2</sup>	1
6.	Предельные минимальный и максимальный размеры земельного участка ( $R_{\text{мин}}$ и $R_{\text{макс}}$ ), м <sup>2</sup>	- -
7.	Вид (виды) разрешенного использования	-
7.1.	Дополнительные сведения об использовании земельного участка	-
8.	Кадастровый или иной государственный учетный номер (инвентарный) здания, сооружения, объекта незавершенного строительства, расположенного на земельном участке	53:23:7911601:1446
9.	Сведения о земельных участках (землях общего пользования, территории общего пользования), посредством которых обеспечивается доступ	Земли общего пользования
10.	Иные сведения	-
<b>4. Пояснения к сведениям об уточняемом земельном участке с кадастровым номером 53:23:7911601:33 :</b>		
1.	-	

## Сведения об уточняемых земельных участках

### 1. Сведения о характерных точках границы уточняемого земельного участка с кадастровым номером 53:23:7911601:34 :

Система координат МСК 53 (Зона-2)					Зона №2		
Обозначение характерных точек границ	Координаты, м				Метод определения координат	Формулы, примененные для расчета средней квадратической погрешности определения координат характерных точек границ (Mt), с подставленными в такие формулы значениями и итоговые (вычисленные) значения Mt, м	Описание закрепления точки
	содержатся в Едином государственном реестре недвижимости		определены в результате выполнения комплексных кадастровых работ				
	X	Y	X	Y			
1	2	3	4	5	6	7	8
						-	
н96У	-	-	578882.95	2178679.35	Метод спутниковых геодезических измерений (определений)	$Mt = \sqrt{(m_0^2 + m_1^2)}$	-
н98У	-	-	578886.56	2178679.79	Метод спутниковых геодезических измерений (определений)	$Mt = \sqrt{(m_0^2 + m_1^2)}$	-
н99У	-	-	578885.74	2178686.61	Метод спутниковых геодезических измерений (определений)	$Mt = \sqrt{(m_0^2 + m_1^2)}$	-
н97У	-	-	578882.14	2178686.17	Метод спутниковых геодезических измерений (определений)	$Mt = \sqrt{(m_0^2 + m_1^2)}$	-
н96У	-	-	578882.95	2178679.35	Метод спутниковых геодезических измерений (определений)	$Mt = \sqrt{(m_0^2 + m_1^2)}$	-

### 2. Сведения о частях границ уточняемого земельного участка с кадастровым номером 53:23:7911601:34 :

Обозначение части границ		Горизонтальное проложение (S), м	Описание прохождения части границ	Сведения о согласовании местоположения границ (согласовано/спорное)
от т.	до т.			
1	2	3	4	5
н96У	н98У	3.64	-	-
н98У	н99У	6.87	-	-
н99У	н97У	3.63	-	-
н97У	н96У	6.87	-	-

### 3. Сведения о характеристиках уточняемого земельного участка с кадастровым номером 53:23:7911601:34 :

№ п/п	Наименование характеристики земельного участка	Значение характеристики
1	2	3
1.	Адрес земельного участка	-

<b>3. Сведения о характеристиках уточняемого земельного участка с кадастровым номером 53:23:7911601:34 :</b>		
<b>№ п/п</b>	<b>Наименование характеристики земельного участка</b>	<b>Значение характеристики</b>
<b>1</b>	<b>2</b>	<b>3</b>
1.1.	Сведения о местоположении земельного участка (при отсутствии адреса) в структурированном в соответствии с федеральной информационной адресной системой виде	-
1.2.	Дополнительные сведения о местоположении земельного участка	-
2.	Площадь земельного участка $\pm$ величина погрешности определения (вычисления) площади ( $P \pm \Delta P$ ), м <sup>2</sup>	25 $\pm$ 2
3.	Формула, примененная для вычисления предельной погрешности определения площади земельного участка, с подставленными значениями и итоговые (вычисленные) значения ( $\Delta P$ ), м <sup>2</sup>	$\Delta P = 3.5 * M_t * \sqrt{P} = 3.5 * 0,1 * \sqrt{25} = 2$
4.	Площадь земельного участка согласно сведениям Единого государственного реестра недвижимости ( $P_{\text{кад}}$ ), м <sup>2</sup>	24
5.	Оценка расхождения $P$ и $P_{\text{кад}}$ ( $P - P_{\text{кад}}$ ), м <sup>2</sup>	1
6.	Предельные минимальный и максимальный размеры земельного участка ( $R_{\text{мин}}$ и $R_{\text{макс}}$ ), м <sup>2</sup>	- -
7.	Вид (виды) разрешенного использования	-
7.1.	Дополнительные сведения об использовании земельного участка	-
8.	Кадастровый или иной государственный учетный номер (инвентарный) здания, сооружения, объекта незавершенного строительства, расположенного на земельном участке	53:23:7911601:1417
9.	Сведения о земельных участках (землях общего пользования, территории общего пользования), посредством которых обеспечивается доступ	Земли общего пользования
10.	Иные сведения	-
<b>4. Пояснения к сведениям об уточняемом земельном участке с кадастровым номером 53:23:7911601:34 :</b>		
1.	-	

## Сведения об уточняемых земельных участках

### 1. Сведения о характерных точках границы уточняемого земельного участка с кадастровым номером 53:23:7911601:35 :

Система координат МСК 53 (Зона-2)					Зона №2		
Обозначение характерных точек границ	Координаты, м				Метод определения координат	Формулы, примененные для расчета средней квадратической погрешности определения координат характерных точек границ (Mt), с подставленными в такие формулы значениями и итоговые (вычисленные) значения Mt, м	Описание закрепления точки
	содержатся в Едином государственном реестре недвижимости		определены в результате выполнения комплексных кадастровых работ				
	X	Y	X	Y			
1	2	3	4	5	6	7	8
						-	
н98У	-	-	578886.56	2178679.79	Метод спутниковых геодезических измерений (определений)	$Mt = \sqrt{(m_0^2 + m_1^2)}$	-
н100У	-	-	578890.16	2178680.23	Метод спутниковых геодезических измерений (определений)	$Mt = \sqrt{(m_0^2 + m_1^2)}$	-
н101У	-	-	578889.35	2178687.05	Метод спутниковых геодезических измерений (определений)	$Mt = \sqrt{(m_0^2 + m_1^2)}$	-
н99У	-	-	578885.74	2178686.61	Метод спутниковых геодезических измерений (определений)	$Mt = \sqrt{(m_0^2 + m_1^2)}$	-
н98У	-	-	578886.56	2178679.79	Метод спутниковых геодезических измерений (определений)	$Mt = \sqrt{(m_0^2 + m_1^2)}$	-

### 2. Сведения о частях границ уточняемого земельного участка с кадастровым номером 53:23:7911601:35 :

Обозначение части границ		Горизонтальное проложение (S), м	Описание прохождения части границ	Сведения о согласовании местоположения границ (согласовано/спорное)
от т.	до т.			
1	2	3	4	5
н98У	н100У	3.63	-	-
н100У	н101У	6.87	-	-
н101У	н99У	3.64	-	-
н99У	н98У	6.87	-	-

### 3. Сведения о характеристиках уточняемого земельного участка с кадастровым номером 53:23:7911601:35 :

№ п/п	Наименование характеристики земельного участка	Значение характеристики
1	2	3
1.	Адрес земельного участка	-



<b>3. Сведения о характеристиках уточняемого земельного участка с кадастровым номером 53:23:7911601:35 :</b>		
<b>№ п/п</b>	<b>Наименование характеристики земельного участка</b>	<b>Значение характеристики</b>
<b>1</b>	<b>2</b>	<b>3</b>
1.1.	Сведения о местоположении земельного участка (при отсутствии адреса) в структурированном в соответствии с федеральной информационной адресной системой виде	-
1.2.	Дополнительные сведения о местоположении земельного участка	-
2.	Площадь земельного участка $\pm$ величина погрешности определения (вычисления) площади ( $P \pm \Delta P$ ), м <sup>2</sup>	25 $\pm$ 2
3.	Формула, примененная для вычисления предельной погрешности определения площади земельного участка, с подставленными значениями и итоговые (вычисленные) значения ( $\Delta P$ ), м <sup>2</sup>	$\Delta P = 3.5 * M_t * \sqrt{P} = 3.5 * 0,1 * \sqrt{25} = 2$
4.	Площадь земельного участка согласно сведениям Единого государственного реестра недвижимости ( $R_{\text{кад}}$ ), м <sup>2</sup>	24
5.	Оценка расхождения $P$ и $R_{\text{кад}}$ ( $P - R_{\text{кад}}$ ), м <sup>2</sup>	1
6.	Предельные минимальный и максимальный размеры земельного участка ( $R_{\text{мин}}$ и $R_{\text{макс}}$ ), м <sup>2</sup>	- -
7.	Вид (виды) разрешенного использования	-
7.1.	Дополнительные сведения об использовании земельного участка	-
8.	Кадастровый или иной государственный учетный номер (инвентарный) здания, сооружения, объекта незавершенного строительства, расположенного на земельном участке	53:23:7911601:907
9.	Сведения о земельных участках (землях общего пользования, территории общего пользования), посредством которых обеспечивается доступ	Земли общего пользования
10.	Иные сведения	-
<b>4. Пояснения к сведениям об уточняемом земельном участке с кадастровым номером 53:23:7911601:35 :</b>		
1.	-	

## Сведения об уточняемых земельных участках

### 1. Сведения о характерных точках границы уточняемого земельного участка с кадастровым номером 53:23:7911601:36 :

Система координат МСК 53 (Зона-2)					Зона №2		
Обозначение характерных точек границ	Координаты, м				Метод определения координат	Формулы, примененные для расчета средней квадратической погрешности определения координат характерных точек границ (Mt), с подставленными в такие формулы значениями и итоговые (вычисленные) значения Mt, м	Описание закрепления точки
	содержатся в Едином государственном реестре недвижимости		определены в результате выполнения комплексных кадастровых работ				
	X	Y	X	Y			
1	2	3	4	5	6	7	8
						-	
н100У	-	-	578890.16	2178680.23	Метод спутниковых геодезических измерений (определений)	$Mt = \sqrt{(m_0^2 + m_1^2)}$	-
н102У	-	-	578893.77	2178680.67	Метод спутниковых геодезических измерений (определений)	$Mt = \sqrt{(m_0^2 + m_1^2)}$	-
н103У	-	-	578892.95	2178687.49	Метод спутниковых геодезических измерений (определений)	$Mt = \sqrt{(m_0^2 + m_1^2)}$	-
н101У	-	-	578889.35	2178687.05	Метод спутниковых геодезических измерений (определений)	$Mt = \sqrt{(m_0^2 + m_1^2)}$	-
н100У	-	-	578890.16	2178680.23	Метод спутниковых геодезических измерений (определений)	$Mt = \sqrt{(m_0^2 + m_1^2)}$	-

### 2. Сведения о частях границ уточняемого земельного участка с кадастровым номером 53:23:7911601:36 :

Обозначение части границ		Горизонтальное проложение (S), м	Описание прохождения части границ	Сведения о согласовании местоположения границ (согласовано/спорное)
от т.	до т.			
1	2	3	4	5
н100У	н102У	3.64	-	-
н102У	н103У	6.87	-	-
н103У	н101У	3.63	-	-
н101У	н100У	6.87	-	-

### 3. Сведения о характеристиках уточняемого земельного участка с кадастровым номером 53:23:7911601:36 :

№ п/п	Наименование характеристики земельного участка	Значение характеристики
1	2	3
1.	Адрес земельного участка	-

<b>3. Сведения о характеристиках уточняемого земельного участка с кадастровым номером 53:23:7911601:36 :</b>		
<b>№ п/п</b>	<b>Наименование характеристики земельного участка</b>	<b>Значение характеристики</b>
<b>1</b>	<b>2</b>	<b>3</b>
1.1.	Сведения о местоположении земельного участка (при отсутствии адреса) в структурированном в соответствии с федеральной информационной адресной системой виде	-
1.2.	Дополнительные сведения о местоположении земельного участка	-
2.	Площадь земельного участка $\pm$ величина погрешности определения (вычисления) площади ( $P \pm \Delta P$ ), м <sup>2</sup>	25 $\pm$ 2
3.	Формула, примененная для вычисления предельной погрешности определения площади земельного участка, с подставленными значениями и итоговые (вычисленные) значения ( $\Delta P$ ), м <sup>2</sup>	$\Delta P = 3.5 * M_t * \sqrt{P} = 3.5 * 0,1 * \sqrt{25} = 2$
4.	Площадь земельного участка согласно сведениям Единого государственного реестра недвижимости ( $R_{\text{кад}}$ ), м <sup>2</sup>	24
5.	Оценка расхождения $P$ и $R_{\text{кад}}$ ( $P - R_{\text{кад}}$ ), м <sup>2</sup>	1
6.	Предельные минимальный и максимальный размеры земельного участка ( $R_{\text{мин}}$ и $R_{\text{макс}}$ ), м <sup>2</sup>	-
7.	Вид (виды) разрешенного использования	-
7.1.	Дополнительные сведения об использовании земельного участка	-
8.	Кадастровый или иной государственный учетный номер (инвентарный) здания, сооружения, объекта незавершенного строительства, расположенного на земельном участке	53:23:7911601:910
9.	Сведения о земельных участках (землях общего пользования, территории общего пользования), посредством которых обеспечивается доступ	Земли общего пользования
10.	Иные сведения	-
<b>4. Пояснения к сведениям об уточняемом земельном участке с кадастровым номером 53:23:7911601:36 :</b>		
1.	-	

## Сведения об уточняемых земельных участках

### 1. Сведения о характерных точках границы уточняемого земельного участка с кадастровым номером 53:23:7911601:37 :

Система координат МСК 53 (Зона-2)					Зона №2		
Обозначение характерных точек границ	Координаты, м				Метод определения координат	Формулы, примененные для расчета средней квадратической погрешности определения координат характерных точек границ (Mt), с подставленными в такие формулы значениями и итоговые (вычисленные) значения Mt, м	Описание закрепления точки
	содержатся в Едином государственном реестре недвижимости		определены в результате выполнения комплексных кадастровых работ				
	X	Y	X	Y			
1	2	3	4	5	6	7	8
						-	
н102У	-	-	578893.77	2178680.67	Метод спутниковых геодезических измерений (определений)	$Mt = \sqrt{(m_0^2 + m_1^2)}$	-
н104У	-	-	578897.38	2178681.11	Метод спутниковых геодезических измерений (определений)	$Mt = \sqrt{(m_0^2 + m_1^2)}$	-
н105У	-	-	578896.56	2178687.93	Метод спутниковых геодезических измерений (определений)	$Mt = \sqrt{(m_0^2 + m_1^2)}$	-
н103У	-	-	578892.95	2178687.49	Метод спутниковых геодезических измерений (определений)	$Mt = \sqrt{(m_0^2 + m_1^2)}$	-
н102У	-	-	578893.77	2178680.67	Метод спутниковых геодезических измерений (определений)	$Mt = \sqrt{(m_0^2 + m_1^2)}$	-

### 2. Сведения о частях границ уточняемого земельного участка с кадастровым номером 53:23:7911601:37 :

Обозначение части границ		Горизонтальное проложение (S), м	Описание прохождения части границ	Сведения о согласовании местоположения границ (согласовано/спорное)
от т.	до т.			
1	2	3	4	5
н102У	н104У	3.64	-	-
н104У	н105У	6.87	-	-
н105У	н103У	3.64	-	-
н103У	н102У	6.87	-	-

### 3. Сведения о характеристиках уточняемого земельного участка с кадастровым номером 53:23:7911601:37 :

№ п/п	Наименование характеристики земельного участка	Значение характеристики
1	2	3
1.	Адрес земельного участка	-

<b>3. Сведения о характеристиках уточняемого земельного участка с кадастровым номером 53:23:7911601:37 :</b>		
<b>№ п/п</b>	<b>Наименование характеристики земельного участка</b>	<b>Значение характеристики</b>
<b>1</b>	<b>2</b>	<b>3</b>
1.1.	Сведения о местоположении земельного участка (при отсутствии адреса) в структурированном в соответствии с федеральной информационной адресной системой виде	-
1.2.	Дополнительные сведения о местоположении земельного участка	-
2.	Площадь земельного участка $\pm$ величина погрешности определения (вычисления) площади ( $P \pm \Delta P$ ), м <sup>2</sup>	25 $\pm$ 2
3.	Формула, примененная для вычисления предельной погрешности определения площади земельного участка, с подставленными значениями и итоговые (вычисленные) значения ( $\Delta P$ ), м <sup>2</sup>	$\Delta P = 3.5 * M_t * \sqrt{P} = 3.5 * 0,1 * \sqrt{25} = 2$
4.	Площадь земельного участка согласно сведениям Единого государственного реестра недвижимости ( $R_{\text{кад}}$ ), м <sup>2</sup>	24
5.	Оценка расхождения $P$ и $R_{\text{кад}}$ ( $P - R_{\text{кад}}$ ), м <sup>2</sup>	1
6.	Предельные минимальный и максимальный размеры земельного участка ( $R_{\text{мин}}$ и $R_{\text{макс}}$ ), м <sup>2</sup>	- -
7.	Вид (виды) разрешенного использования	-
7.1.	Дополнительные сведения об использовании земельного участка	-
8.	Кадастровый или иной государственный учетный номер (инвентарный) здания, сооружения, объекта незавершенного строительства, расположенного на земельном участке	53:23:7911601:917
9.	Сведения о земельных участках (землях общего пользования, территории общего пользования), посредством которых обеспечивается доступ	Земли общего пользования
10.	Иные сведения	-
<b>4. Пояснения к сведениям об уточняемом земельном участке с кадастровым номером 53:23:7911601:37 :</b>		
1.	-	

## Сведения об уточняемых земельных участках

### 1. Сведения о характерных точках границы уточняемого земельного участка с кадастровым номером 53:23:7911601:38 :

Система координат МСК 53 (Зона-2)					Зона №2		
Обозначение характерных точек границ	Координаты, м				Метод определения координат	Формулы, примененные для расчета средней квадратической погрешности определения координат характерных точек границ (Mt), с подставленными в такие формулы значениями и итоговые (вычисленные) значения Mt, м	Описание закрепления точки
	содержатся в Едином государственном реестре недвижимости		определены в результате выполнения комплексных кадастровых работ				
	X	Y	X	Y			
1	2	3	4	5	6	7	8
						-	
н105У	-	-	578896.56	2178687.93	Метод спутниковых геодезических измерений (определений)	$Mt = \sqrt{(m_0^2 + m_1^2)}$	-
н104У	-	-	578897.38	2178681.11	Метод спутниковых геодезических измерений (определений)	$Mt = \sqrt{(m_0^2 + m_1^2)}$	-
н106У	-	-	578900.98	2178681.55	Метод спутниковых геодезических измерений (определений)	$Mt = \sqrt{(m_0^2 + m_1^2)}$	-
н107У	-	-	578900.17	2178688.37	Метод спутниковых геодезических измерений (определений)	$Mt = \sqrt{(m_0^2 + m_1^2)}$	-
н105У	-	-	578896.56	2178687.93	Метод спутниковых геодезических измерений (определений)	$Mt = \sqrt{(m_0^2 + m_1^2)}$	-

### 2. Сведения о частях границ уточняемого земельного участка с кадастровым номером 53:23:7911601:38 :

Обозначение части границ		Горизонтальное проложение (S), м	Описание прохождения части границ	Сведения о согласовании местоположения границ (согласовано/спорное)
от т.	до т.			
1	2	3	4	5
н105У	н104У	6.87	-	-
н104У	н106У	3.63	-	-
н106У	н107У	6.87	-	-
н107У	н105У	3.64	-	-

### 3. Сведения о характеристиках уточняемого земельного участка с кадастровым номером 53:23:7911601:38 :

№ п/п	Наименование характеристики земельного участка	Значение характеристики
1	2	3
1.	Адрес земельного участка	-

<b>3. Сведения о характеристиках уточняемого земельного участка с кадастровым номером 53:23:7911601:38 :</b>		
<b>№ п/п</b>	<b>Наименование характеристики земельного участка</b>	<b>Значение характеристики</b>
<b>1</b>	<b>2</b>	<b>3</b>
1.1.	Сведения о местоположении земельного участка (при отсутствии адреса) в структурированном в соответствии с федеральной информационной адресной системой виде	-
1.2.	Дополнительные сведения о местоположении земельного участка	-
2.	Площадь земельного участка $\pm$ величина погрешности определения (вычисления) площади ( $P \pm \Delta P$ ), м <sup>2</sup>	$25 \pm 2$
3.	Формула, примененная для вычисления предельной погрешности определения площади земельного участка, с подставленными значениями и итоговые (вычисленные) значения ( $\Delta P$ ), м <sup>2</sup>	$\Delta P = 3.5 * M_t * \sqrt{P} = 3.5 * 0,1 * \sqrt{25} = 2$
4.	Площадь земельного участка согласно сведениям Единого государственного реестра недвижимости ( $R_{кад}$ ), м <sup>2</sup>	25
5.	Оценка расхождения $P$ и $R_{кад}$ ( $P - R_{кад}$ ), м <sup>2</sup>	-
6.	Предельные минимальный и максимальный размеры земельного участка ( $R_{мин}$ и $R_{макс}$ ), м <sup>2</sup>	-
7.	Вид (виды) разрешенного использования	-
7.1.	Дополнительные сведения об использовании земельного участка	-
8.	Кадастровый или иной государственный учетный номер (инвентарный) здания, сооружения, объекта незавершенного строительства, расположенного на земельном участке	53:23:7911601:919
9.	Сведения о земельных участках (землях общего пользования, территории общего пользования), посредством которых обеспечивается доступ	Земли общего пользования
10.	Иные сведения	-
<b>4. Пояснения к сведениям об уточняемом земельном участке с кадастровым номером 53:23:7911601:38 :</b>		
1.	-	

## Сведения об уточняемых земельных участках

### 1. Сведения о характерных точках границы уточняемого земельного участка с кадастровым номером 53:23:7911601:39 :

Система координат МСК 53 (Зона-2)					Зона №2		
Обозначение характерных точек границ	Координаты, м				Метод определения координат	Формулы, примененные для расчета средней квадратической погрешности определения координат характерных точек границ (Mt), с подставленными в такие формулы значениями и итоговые (вычисленные) значения Mt, м	Описание закрепления точки
	содержатся в Едином государственном реестре недвижимости		определены в результате выполнения комплексных кадастровых работ				
	X	Y	X	Y			
1	2	3	4	5	6	7	8
						-	
н106У	-	-	578900.98	2178681.55	Метод спутниковых геодезических измерений (определений)	$Mt = \sqrt{(m_0^2 + m_1^2)}$	-
н108У	-	-	578904.59	2178681.98	Метод спутниковых геодезических измерений (определений)	$Mt = \sqrt{(m_0^2 + m_1^2)}$	-
н109У	-	-	578903.77	2178688.81	Метод спутниковых геодезических измерений (определений)	$Mt = \sqrt{(m_0^2 + m_1^2)}$	-
н107У	-	-	578900.17	2178688.37	Метод спутниковых геодезических измерений (определений)	$Mt = \sqrt{(m_0^2 + m_1^2)}$	-
н106У	-	-	578900.98	2178681.55	Метод спутниковых геодезических измерений (определений)	$Mt = \sqrt{(m_0^2 + m_1^2)}$	-

### 2. Сведения о частях границ уточняемого земельного участка с кадастровым номером 53:23:7911601:39 :

Обозначение части границ		Горизонтальное проложение (S), м	Описание прохождения части границ	Сведения о согласовании местоположения границ (согласовано/спорное)
от т.	до т.			
1	2	3	4	5
н106У	н108У	3.64	-	-
н108У	н109У	6.88	-	-
н109У	н107У	3.63	-	-
н107У	н106У	6.87	-	-

### 3. Сведения о характеристиках уточняемого земельного участка с кадастровым номером 53:23:7911601:39 :

№ п/п	Наименование характеристики земельного участка	Значение характеристики
1	2	3
1.	Адрес земельного участка	-



<b>3. Сведения о характеристиках уточняемого земельного участка с кадастровым номером 53:23:7911601:39 :</b>		
<b>№ п/п</b>	<b>Наименование характеристики земельного участка</b>	<b>Значение характеристики</b>
<b>1</b>	<b>2</b>	<b>3</b>
1.1.	Сведения о местоположении земельного участка (при отсутствии адреса) в структурированном в соответствии с федеральной информационной адресной системой виде	-
1.2.	Дополнительные сведения о местоположении земельного участка	-
2.	Площадь земельного участка ± величина погрешности определения (вычисления) площади ( $P \pm \Delta P$ ), м <sup>2</sup>	25 ± 2
3.	Формула, примененная для вычисления предельной погрешности определения площади земельного участка, с подставленными значениями и итоговые (вычисленные) значения ( $\Delta P$ ), м <sup>2</sup>	$\Delta P = 3.5 * M_t * \sqrt{P} = 3.5 * 0,1 * \sqrt{25} = 2$
4.	Площадь земельного участка согласно сведениям Единого государственного реестра недвижимости ( $R_{\text{кад}}$ ), м <sup>2</sup>	24
5.	Оценка расхождения $P$ и $R_{\text{кад}}$ ( $P - R_{\text{кад}}$ ), м <sup>2</sup>	1
6.	Предельные минимальный и максимальный размеры земельного участка ( $R_{\text{мин}}$ и $R_{\text{макс}}$ ), м <sup>2</sup>	- -
7.	Вид (виды) разрешенного использования	-
7.1.	Дополнительные сведения об использовании земельного участка	-
8.	Кадастровый или иной государственный учетный номер (инвентарный) здания, сооружения, объекта незавершенного строительства, расположенного на земельном участке	53:23:7911601:677
9.	Сведения о земельных участках (землях общего пользования, территории общего пользования), посредством которых обеспечивается доступ	Земли общего пользования
10.	Иные сведения	-
<b>4. Пояснения к сведениям об уточняемом земельном участке с кадастровым номером 53:23:7911601:39 :</b>		
1.	-	

## Сведения об уточняемых земельных участках

### 1. Сведения о характерных точках границы уточняемого земельного участка с кадастровым номером 53:23:7911601:40 :

Система координат МСК 53 (Зона-2)					Зона №2		
Обозначение характерных точек границ	Координаты, м				Метод определения координат	Формулы, примененные для расчета средней квадратической погрешности определения координат характерных точек границ (Mt), с подставленными в такие формулы значениями и итоговые (вычисленные) значения Mt, м	Описание закрепления точки
	содержатся в Едином государственном реестре недвижимости		определены в результате выполнения комплексных кадастровых работ				
	X	Y	X	Y			
1	2	3	4	5	6	7	8
						-	
н108У	-	-	578904.59	2178681.98	Метод спутниковых геодезических измерений (определений)	$Mt = \sqrt{(m_0^2 + m_1^2)}$	-
н110У	-	-	578908.19	2178682.42	Метод спутниковых геодезических измерений (определений)	$Mt = \sqrt{(m_0^2 + m_1^2)}$	-
н111У	-	-	578907.38	2178689.25	Метод спутниковых геодезических измерений (определений)	$Mt = \sqrt{(m_0^2 + m_1^2)}$	-
н109У	-	-	578903.77	2178688.81	Метод спутниковых геодезических измерений (определений)	$Mt = \sqrt{(m_0^2 + m_1^2)}$	-
н108У	-	-	578904.59	2178681.98	Метод спутниковых геодезических измерений (определений)	$Mt = \sqrt{(m_0^2 + m_1^2)}$	-

### 2. Сведения о частях границ уточняемого земельного участка с кадастровым номером 53:23:7911601:40 :

Обозначение части границ		Горизонтальное проложение (S), м	Описание прохождения части границ	Сведения о согласовании местоположения границ (согласовано/спорное)
от т.	до т.			
1	2	3	4	5
н108У	н110У	3.63	-	-
н110У	н111У	6.88	-	-
н111У	н109У	3.64	-	-
н109У	н108У	6.88	-	-

### 3. Сведения о характеристиках уточняемого земельного участка с кадастровым номером 53:23:7911601:40 :

№ п/п	Наименование характеристики земельного участка	Значение характеристики
1	2	3
1.	Адрес земельного участка	-

<b>3. Сведения о характеристиках уточняемого земельного участка с кадастровым номером 53:23:7911601:40 :</b>		
<b>№ п/п</b>	<b>Наименование характеристики земельного участка</b>	<b>Значение характеристики</b>
<b>1</b>	<b>2</b>	<b>3</b>
1.1.	Сведения о местоположении земельного участка (при отсутствии адреса) в структурированном в соответствии с федеральной информационной адресной системой виде	-
1.2.	Дополнительные сведения о местоположении земельного участка	-
2.	Площадь земельного участка $\pm$ величина погрешности определения (вычисления) площади ( $P \pm \Delta P$ ), м <sup>2</sup>	$25 \pm 2$
3.	Формула, примененная для вычисления предельной погрешности определения площади земельного участка, с подставленными значениями и итоговые (вычисленные) значения ( $\Delta P$ ), м <sup>2</sup>	$\Delta P = 3.5 * M_t * \sqrt{P} = 3.5 * 0,1 * \sqrt{25} = 2$
4.	Площадь земельного участка согласно сведениям Единого государственного реестра недвижимости ( $R_{\text{кад}}$ ), м <sup>2</sup>	25
5.	Оценка расхождения $P$ и $R_{\text{кад}}$ ( $P - R_{\text{кад}}$ ), м <sup>2</sup>	-
6.	Предельные минимальный и максимальный размеры земельного участка ( $R_{\text{мин}}$ и $R_{\text{макс}}$ ), м <sup>2</sup>	-
7.	Вид (виды) разрешенного использования	-
7.1.	Дополнительные сведения об использовании земельного участка	-
8.	Кадастровый или иной государственный учетный номер (инвентарный) здания, сооружения, объекта незавершенного строительства, расположенного на земельном участке	53:23:7911601:911
9.	Сведения о земельных участках (землях общего пользования, территории общего пользования), посредством которых обеспечивается доступ	Земли общего пользования
10.	Иные сведения	-
<b>4. Пояснения к сведениям об уточняемом земельном участке с кадастровым номером 53:23:7911601:40 :</b>		
1.	-	

## Сведения об уточняемых земельных участках

### 1. Сведения о характерных точках границы уточняемого земельного участка с кадастровым номером 53:23:7911601:41 :

Система координат МСК 53 (Зона-2)					Зона №2		
Обозначение характерных точек границ	Координаты, м				Метод определения координат	Формулы, примененные для расчета средней квадратической погрешности определения координат характерных точек границ (Mt), с подставленными в такие формулы значениями и итоговые (вычисленные) значения Mt, м	Описание закрепления точки
	содержатся в Едином государственном реестре недвижимости		определены в результате выполнения комплексных кадастровых работ				
	X	Y	X	Y			
1	2	3	4	5	6	7	8
						-	
н110У	-	-	578908.19	2178682.42	Метод спутниковых геодезических измерений (определений)	$Mt = \sqrt{(m_0^2 + m_1^2)}$	-
н112У	-	-	578911.80	2178682.86	Метод спутниковых геодезических измерений (определений)	$Mt = \sqrt{(m_0^2 + m_1^2)}$	-
н113У	-	-	578910.99	2178689.69	Метод спутниковых геодезических измерений (определений)	$Mt = \sqrt{(m_0^2 + m_1^2)}$	-
н111У	-	-	578907.38	2178689.25	Метод спутниковых геодезических измерений (определений)	$Mt = \sqrt{(m_0^2 + m_1^2)}$	-
н110У	-	-	578908.19	2178682.42	Метод спутниковых геодезических измерений (определений)	$Mt = \sqrt{(m_0^2 + m_1^2)}$	-

### 2. Сведения о частях границ уточняемого земельного участка с кадастровым номером 53:23:7911601:41 :

Обозначение части границ		Горизонтальное проложение (S), м	Описание прохождения части границ	Сведения о согласовании местоположения границ (согласовано/спорное)
от т.	до т.			
1	2	3	4	5
н110У	н112У	3.64	-	-
н112У	н113У	6.88	-	-
н113У	н111У	3.64	-	-
н111У	н110У	6.88	-	-

### 3. Сведения о характеристиках уточняемого земельного участка с кадастровым номером 53:23:7911601:41 :

№ п/п	Наименование характеристики земельного участка	Значение характеристики
1	2	3
1.	Адрес земельного участка	-

<b>3. Сведения о характеристиках уточняемого земельного участка с кадастровым номером 53:23:7911601:41 :</b>		
<b>№ п/п</b>	<b>Наименование характеристики земельного участка</b>	<b>Значение характеристики</b>
<b>1</b>	<b>2</b>	<b>3</b>
1.1.	Сведения о местоположении земельного участка (при отсутствии адреса) в структурированном в соответствии с федеральной информационной адресной системой виде	-
1.2.	Дополнительные сведения о местоположении земельного участка	-
2.	Площадь земельного участка $\pm$ величина погрешности определения (вычисления) площади ( $P \pm \Delta P$ ), м <sup>2</sup>	25 $\pm$ 2
3.	Формула, примененная для вычисления предельной погрешности определения площади земельного участка, с подставленными значениями и итоговые (вычисленные) значения ( $\Delta P$ ), м <sup>2</sup>	$\Delta P = 3.5 * M_t * \sqrt{P} = 3.5 * 0,1 * \sqrt{25} = 2$
4.	Площадь земельного участка согласно сведениям Единого государственного реестра недвижимости ( $R_{кад}$ ), м <sup>2</sup>	24
5.	Оценка расхождения $P$ и $R_{кад}$ ( $P - R_{кад}$ ), м <sup>2</sup>	1
6.	Предельные минимальный и максимальный размеры земельного участка ( $R_{мин}$ и $R_{макс}$ ), м <sup>2</sup>	- -
7.	Вид (виды) разрешенного использования	-
7.1.	Дополнительные сведения об использовании земельного участка	-
8.	Кадастровый или иной государственный учетный номер (инвентарный) здания, сооружения, объекта незавершенного строительства, расположенного на земельном участке	53:23:7911601:922
9.	Сведения о земельных участках (землях общего пользования, территории общего пользования), посредством которых обеспечивается доступ	Земли общего пользования
10.	Иные сведения	-
<b>4. Пояснения к сведениям об уточняемом земельном участке с кадастровым номером 53:23:7911601:41 :</b>		
1.	-	

## Сведения об уточняемых земельных участках

### 1. Сведения о характерных точках границы уточняемого земельного участка с кадастровым номером 53:23:7911601:42 :

Система координат МСК 53 (Зона-2)					Зона №2		
Обозначение характерных точек границ	Координаты, м				Метод определения координат	Формулы, примененные для расчета средней квадратической погрешности определения координат характерных точек границ (Mt), с подставленными в такие формулы значениями и итоговые (вычисленные) значения Mt, м	Описание закрепления точки
	содержатся в Едином государственном реестре недвижимости		определены в результате выполнения комплексных кадастровых работ				
	X	Y	X	Y			
1	2	3	4	5	6	7	8
						-	
н112У	-	-	578911.80	2178682.86	Метод спутниковых геодезических измерений (определений)	$Mt = \sqrt{(m_0^2 + m_1^2)}$	-
н114У	-	-	578915.42	2178683.30	Метод спутниковых геодезических измерений (определений)	$Mt = \sqrt{(m_0^2 + m_1^2)}$	-
н115У	-	-	578914.59	2178690.13	Метод спутниковых геодезических измерений (определений)	$Mt = \sqrt{(m_0^2 + m_1^2)}$	-
н113У	-	-	578910.99	2178689.69	Метод спутниковых геодезических измерений (определений)	$Mt = \sqrt{(m_0^2 + m_1^2)}$	-
н112У	-	-	578911.80	2178682.86	Метод спутниковых геодезических измерений (определений)	$Mt = \sqrt{(m_0^2 + m_1^2)}$	-

### 2. Сведения о частях границ уточняемого земельного участка с кадастровым номером 53:23:7911601:42 :

Обозначение части границ		Горизонтальное проложение (S), м	Описание прохождения части границ	Сведения о согласовании местоположения границ (согласовано/спорное)
от т.	до т.			
1	2	3	4	5
н112У	н114У	3.65	-	-
н114У	н115У	6.88	-	-
н115У	н113У	3.63	-	-
н113У	н112У	6.88	-	-

### 3. Сведения о характеристиках уточняемого земельного участка с кадастровым номером 53:23:7911601:42 :

№ п/п	Наименование характеристики земельного участка	Значение характеристики
1	2	3
1.	Адрес земельного участка	-

<b>3. Сведения о характеристиках уточняемого земельного участка с кадастровым номером 53:23:7911601:42 :</b>		
<b>№ п/п</b>	<b>Наименование характеристики земельного участка</b>	<b>Значение характеристики</b>
<b>1</b>	<b>2</b>	<b>3</b>
1.1.	Сведения о местоположении земельного участка (при отсутствии адреса) в структурированном в соответствии с федеральной информационной адресной системой виде	-
1.2.	Дополнительные сведения о местоположении земельного участка	-
2.	Площадь земельного участка $\pm$ величина погрешности определения (вычисления) площади ( $P \pm \Delta P$ ), м <sup>2</sup>	25 $\pm$ 2
3.	Формула, примененная для вычисления предельной погрешности определения площади земельного участка, с подставленными значениями и итоговые (вычисленные) значения ( $\Delta P$ ), м <sup>2</sup>	$\Delta P = 3.5 * M_t * \sqrt{P} = 3.5 * 0,1 * \sqrt{25} = 2$
4.	Площадь земельного участка согласно сведениям Единого государственного реестра недвижимости ( $R_{\text{кад}}$ ), м <sup>2</sup>	24
5.	Оценка расхождения $P$ и $R_{\text{кад}}$ ( $P - R_{\text{кад}}$ ), м <sup>2</sup>	1
6.	Предельные минимальный и максимальный размеры земельного участка ( $R_{\text{мин}}$ и $R_{\text{макс}}$ ), м <sup>2</sup>	-
7.	Вид (виды) разрешенного использования	-
7.1.	Дополнительные сведения об использовании земельного участка	-
8.	Кадастровый или иной государственный учетный номер (инвентарный) здания, сооружения, объекта незавершенного строительства, расположенного на земельном участке	53:23:7911601:904
9.	Сведения о земельных участках (землях общего пользования, территории общего пользования), посредством которых обеспечивается доступ	Земли общего пользования
10.	Иные сведения	-
<b>4. Пояснения к сведениям об уточняемом земельном участке с кадастровым номером 53:23:7911601:42 :</b>		
1.	-	

## Сведения об уточняемых земельных участках

### 1. Сведения о характерных точках границы уточняемого земельного участка с кадастровым номером 53:23:7911601:70 :

Система координат МСК 53 (Зона-2)					Зона №2		
Обозначение характерных точек границ	Координаты, м				Метод определения координат	Формулы, примененные для расчета средней квадратической погрешности определения координат характерных точек границ (Mt), с подставленными в такие формулы значениями и итоговые (вычисленные) значения Mt, м	Описание закрепления точки
	содержатся в Едином государственном реестре недвижимости		определены в результате выполнения комплексных кадастровых работ				
	X	Y	X	Y			
1	2	3	4	5	6	7	8
						-	
н114У	-	-	578915.42	2178683.30	Метод спутниковых геодезических измерений (определений)	$Mt = \sqrt{(m_0^2 + m_1^2)}$	-
н116У	-	-	578919.01	2178683.74	Метод спутниковых геодезических измерений (определений)	$Mt = \sqrt{(m_0^2 + m_1^2)}$	-
н117У	-	-	578918.20	2178690.57	Метод спутниковых геодезических измерений (определений)	$Mt = \sqrt{(m_0^2 + m_1^2)}$	-
н115У	-	-	578914.59	2178690.13	Метод спутниковых геодезических измерений (определений)	$Mt = \sqrt{(m_0^2 + m_1^2)}$	-
н114У	-	-	578915.42	2178683.30	Метод спутниковых геодезических измерений (определений)	$Mt = \sqrt{(m_0^2 + m_1^2)}$	-

### 2. Сведения о частях границ уточняемого земельного участка с кадастровым номером 53:23:7911601:70 :

Обозначение части границ		Горизонтальное проложение (S), м	Описание прохождения части границ	Сведения о согласовании местоположения границ (согласовано/спорное)
от т.	до т.			
1	2	3	4	5
н114У	н116У	3.62	-	-
н116У	н117У	6.88	-	-
н117У	н115У	3.64	-	-
н115У	н114У	6.88	-	-

### 3. Сведения о характеристиках уточняемого земельного участка с кадастровым номером 53:23:7911601:70 :

№ п/п	Наименование характеристики земельного участка	Значение характеристики
1	2	3
1.	Адрес земельного участка	-



<b>3. Сведения о характеристиках уточняемого земельного участка с кадастровым номером 53:23:7911601:70 :</b>		
<b>№ п/п</b>	<b>Наименование характеристики земельного участка</b>	<b>Значение характеристики</b>
<b>1</b>	<b>2</b>	<b>3</b>
1.1.	Сведения о местоположении земельного участка (при отсутствии адреса) в структурированном в соответствии с федеральной информационной адресной системой виде	-
1.2.	Дополнительные сведения о местоположении земельного участка	-
2.	Площадь земельного участка $\pm$ величина погрешности определения (вычисления) площади ( $P \pm \Delta P$ ), м <sup>2</sup>	25 $\pm$ 2
3.	Формула, примененная для вычисления предельной погрешности определения площади земельного участка, с подставленными значениями и итоговые (вычисленные) значения ( $\Delta P$ ), м <sup>2</sup>	$\Delta P = 3.5 * M_t * \sqrt{P} = 3.5 * 0,1 * \sqrt{25} = 2$
4.	Площадь земельного участка согласно сведениям Единого государственного реестра недвижимости ( $P_{\text{кад}}$ ), м <sup>2</sup>	22
5.	Оценка расхождения $P$ и $P_{\text{кад}}$ ( $P - P_{\text{кад}}$ ), м <sup>2</sup>	3
6.	Предельные минимальный и максимальный размеры земельного участка ( $P_{\text{мин}}$ и $P_{\text{макс}}$ ), м <sup>2</sup>	-
7.	Вид (виды) разрешенного использования	-
7.1.	Дополнительные сведения об использовании земельного участка	-
8.	Кадастровый или иной государственный учетный номер (инвентарный) здания, сооружения, объекта незавершенного строительства, расположенного на земельном участке	-
9.	Сведения о земельных участках (землях общего пользования, территории общего пользования), посредством которых обеспечивается доступ	Земли общего пользования
10.	Иные сведения	-
<b>4. Пояснения к сведениям об уточняемом земельном участке с кадастровым номером 53:23:7911601:70 :</b>		
1.	-	

## Сведения об уточняемых земельных участках

### 1. Сведения о характерных точках границы уточняемого земельного участка с кадастровым номером 53:23:7911601:44 :

Система координат МСК 53 (Зона-2)					Зона №2		
Обозначение характерных точек границ	Координаты, м				Метод определения координат	Формулы, примененные для расчета средней квадратической погрешности определения координат характерных точек границ (Mt), с подставленными в такие формулы значениями и итоговые (вычисленные) значения Mt, м	Описание закрепления точки
	содержатся в Едином государственном реестре недвижимости		определены в результате выполнения комплексных кадастровых работ				
	X	Y	X	Y			
1	2	3	4	5	6	7	8
						-	
н116У	-	-	578919.01	2178683.74	Метод спутниковых геодезических измерений (определений)	$Mt = \sqrt{(m_0^2 + m_1^2)}$	-
н118У	-	-	578922.62	2178684.17	Метод спутниковых геодезических измерений (определений)	$Mt = \sqrt{(m_0^2 + m_1^2)}$	-
н119У	-	-	578921.80	2178691.01	Метод спутниковых геодезических измерений (определений)	$Mt = \sqrt{(m_0^2 + m_1^2)}$	-
н117У	-	-	578918.20	2178690.57	Метод спутниковых геодезических измерений (определений)	$Mt = \sqrt{(m_0^2 + m_1^2)}$	-
н116У	-	-	578919.01	2178683.74	Метод спутниковых геодезических измерений (определений)	$Mt = \sqrt{(m_0^2 + m_1^2)}$	-

### 2. Сведения о частях границ уточняемого земельного участка с кадастровым номером 53:23:7911601:44 :

Обозначение части границ		Горизонтальное проложение (S), м	Описание прохождения части границ	Сведения о согласовании местоположения границ (согласовано/спорное)
от т.	до т.			
1	2	3	4	5
н116У	н118У	3.64	-	-
н118У	н119У	6.89	-	-
н119У	н117У	3.63	-	-
н117У	н116У	6.88	-	-

### 3. Сведения о характеристиках уточняемого земельного участка с кадастровым номером 53:23:7911601:44 :

№ п/п	Наименование характеристики земельного участка	Значение характеристики
1	2	3
1.	Адрес земельного участка	-

<b>3. Сведения о характеристиках уточняемого земельного участка с кадастровым номером 53:23:7911601:44 :</b>		
<b>№ п/п</b>	<b>Наименование характеристики земельного участка</b>	<b>Значение характеристики</b>
<b>1</b>	<b>2</b>	<b>3</b>
1.1.	Сведения о местоположении земельного участка (при отсутствии адреса) в структурированном в соответствии с федеральной информационной адресной системой виде	-
1.2.	Дополнительные сведения о местоположении земельного участка	-
2.	Площадь земельного участка $\pm$ величина погрешности определения (вычисления) площади ( $P \pm \Delta P$ ), м <sup>2</sup>	25 $\pm$ 2
3.	Формула, примененная для вычисления предельной погрешности определения площади земельного участка, с подставленными значениями и итоговые (вычисленные) значения ( $\Delta P$ ), м <sup>2</sup>	$\Delta P = 3.5 * M_t * \sqrt{P} = 3.5 * 0,1 * \sqrt{25} = 2$
4.	Площадь земельного участка согласно сведениям Единого государственного реестра недвижимости ( $R_{\text{кад}}$ ), м <sup>2</sup>	24
5.	Оценка расхождения $P$ и $R_{\text{кад}}$ ( $P - R_{\text{кад}}$ ), м <sup>2</sup>	1
6.	Предельные минимальный и максимальный размеры земельного участка ( $R_{\text{мин}}$ и $R_{\text{макс}}$ ), м <sup>2</sup>	- -
7.	Вид (виды) разрешенного использования	-
7.1.	Дополнительные сведения об использовании земельного участка	-
8.	Кадастровый или иной государственный учетный номер (инвентарный) здания, сооружения, объекта незавершенного строительства, расположенного на земельном участке	53:23:7911601:915
9.	Сведения о земельных участках (землях общего пользования, территории общего пользования), посредством которых обеспечивается доступ	Земли общего пользования
10.	Иные сведения	-
<b>4. Пояснения к сведениям об уточняемом земельном участке с кадастровым номером 53:23:7911601:44 :</b>		
1.	-	

## Сведения об уточняемых земельных участках

### 1. Сведения о характерных точках границы уточняемого земельного участка с кадастровым номером 53:23:7911601:45 :

Система координат МСК 53 (Зона-2)					Зона №2		
Обозначение характерных точек границ	Координаты, м				Метод определения координат	Формулы, примененные для расчета средней квадратической погрешности определения координат характерных точек границ (Mt), с подставленными в такие формулы значениями и итоговые (вычисленные) значения Mt, м	Описание закрепления точки
	содержатся в Едином государственном реестре недвижимости		определены в результате выполнения комплексных кадастровых работ				
	X	Y	X	Y			
1	2	3	4	5	6	7	8
						-	
н119У	-	-	578921.80	2178691.01	Метод спутниковых геодезических измерений (определений)	$Mt = \sqrt{(m_0^2 + m_1^2)}$	-
н118У	-	-	578922.62	2178684.17	Метод спутниковых геодезических измерений (определений)	$Mt = \sqrt{(m_0^2 + m_1^2)}$	-
н120У	-	-	578926.23	2178684.61	Метод спутниковых геодезических измерений (определений)	$Mt = \sqrt{(m_0^2 + m_1^2)}$	-
н121У	-	-	578925.41	2178691.45	Метод спутниковых геодезических измерений (определений)	$Mt = \sqrt{(m_0^2 + m_1^2)}$	-
н119У	-	-	578921.80	2178691.01	Метод спутниковых геодезических измерений (определений)	$Mt = \sqrt{(m_0^2 + m_1^2)}$	-

### 2. Сведения о частях границ уточняемого земельного участка с кадастровым номером 53:23:7911601:45 :

Обозначение части границ		Горизонтальное проложение (S), м	Описание прохождения части границ	Сведения о согласовании местоположения границ (согласовано/спорное)
от т.	до т.			
1	2	3	4	5
н119У	н118У	6.89	-	-
н118У	н120У	3.64	-	-
н120У	н121У	6.89	-	-
н121У	н119У	3.64	-	-

### 3. Сведения о характеристиках уточняемого земельного участка с кадастровым номером 53:23:7911601:45 :

№ п/п	Наименование характеристики земельного участка	Значение характеристики
1	2	3
1.	Адрес земельного участка	-

<b>3. Сведения о характеристиках уточняемого земельного участка с кадастровым номером 53:23:7911601:45 :</b>		
<b>№ п/п</b>	<b>Наименование характеристики земельного участка</b>	<b>Значение характеристики</b>
<b>1</b>	<b>2</b>	<b>3</b>
1.1.	Сведения о местоположении земельного участка (при отсутствии адреса) в структурированном в соответствии с федеральной информационной адресной системой виде	-
1.2.	Дополнительные сведения о местоположении земельного участка	-
2.	Площадь земельного участка $\pm$ величина погрешности определения (вычисления) площади ( $P \pm \Delta P$ ), м <sup>2</sup>	25 $\pm$ 2
3.	Формула, примененная для вычисления предельной погрешности определения площади земельного участка, с подставленными значениями и итоговые (вычисленные) значения ( $\Delta P$ ), м <sup>2</sup>	$\Delta P = 3.5 * M_t * \sqrt{P} = 3.5 * 0,1 * \sqrt{25} = 2$
4.	Площадь земельного участка согласно сведениям Единого государственного реестра недвижимости ( $R_{кад}$ ), м <sup>2</sup>	24
5.	Оценка расхождения $P$ и $R_{кад}$ ( $P - R_{кад}$ ), м <sup>2</sup>	1
6.	Предельные минимальный и максимальный размеры земельного участка ( $R_{мин}$ и $R_{макс}$ ), м <sup>2</sup>	- -
7.	Вид (виды) разрешенного использования	-
7.1.	Дополнительные сведения об использовании земельного участка	-
8.	Кадастровый или иной государственный учетный номер (инвентарный) здания, сооружения, объекта незавершенного строительства, расположенного на земельном участке	53:23:7911601:964
9.	Сведения о земельных участках (землях общего пользования, территории общего пользования), посредством которых обеспечивается доступ	Земли общего пользования
10.	Иные сведения	-
<b>4. Пояснения к сведениям об уточняемом земельном участке с кадастровым номером 53:23:7911601:45 :</b>		
1.	-	

## Сведения об уточняемых земельных участках

### 1. Сведения о характерных точках границы уточняемого земельного участка с кадастровым номером 53:23:7911601:46 :

Система координат МСК 53 (Зона-2)					Зона №2		
Обозначение характерных точек границ	Координаты, м				Метод определения координат	Формулы, примененные для расчета средней квадратической погрешности определения координат характерных точек границ (Mt), с подставленными в такие формулы значениями и итоговые (вычисленные) значения Mt, м	Описание закрепления точки
	содержатся в Едином государственном реестре недвижимости		определены в результате выполнения комплексных кадастровых работ				
	X	Y	X	Y			
1	2	3	4	5	6	7	8
						-	
н120У	-	-	578926.23	2178684.61	Метод спутниковых геодезических измерений (определений)	$Mt = \sqrt{(m_0^2 + m_1^2)}$	-
н122У	-	-	578929.84	2178685.05	Метод спутниковых геодезических измерений (определений)	$Mt = \sqrt{(m_0^2 + m_1^2)}$	-
н123У	-	-	578929.02	2178691.89	Метод спутниковых геодезических измерений (определений)	$Mt = \sqrt{(m_0^2 + m_1^2)}$	-
н121У	-	-	578925.41	2178691.45	Метод спутниковых геодезических измерений (определений)	$Mt = \sqrt{(m_0^2 + m_1^2)}$	-
н120У	-	-	578926.23	2178684.61	Метод спутниковых геодезических измерений (определений)	$Mt = \sqrt{(m_0^2 + m_1^2)}$	-

### 2. Сведения о частях границ уточняемого земельного участка с кадастровым номером 53:23:7911601:46 :

Обозначение части границ		Горизонтальное проложение (S), м	Описание прохождения части границ	Сведения о согласовании местоположения границ (согласовано/спорное)
от т.	до т.			
1	2	3	4	5
н120У	н122У	3.64	-	-
н122У	н123У	6.89	-	-
н123У	н121У	3.64	-	-
н121У	н120У	6.89	-	-

### 3. Сведения о характеристиках уточняемого земельного участка с кадастровым номером 53:23:7911601:46 :

№ п/п	Наименование характеристики земельного участка	Значение характеристики
1	2	3
1.	Адрес земельного участка	-

<b>3. Сведения о характеристиках уточняемого земельного участка с кадастровым номером 53:23:7911601:46 :</b>		
<b>№ п/п</b>	<b>Наименование характеристики земельного участка</b>	<b>Значение характеристики</b>
<b>1</b>	<b>2</b>	<b>3</b>
1.1.	Сведения о местоположении земельного участка (при отсутствии адреса) в структурированном в соответствии с федеральной информационной адресной системой виде	-
1.2.	Дополнительные сведения о местоположении земельного участка	-
2.	Площадь земельного участка $\pm$ величина погрешности определения (вычисления) площади ( $P \pm \Delta P$ ), м <sup>2</sup>	25 $\pm$ 2
3.	Формула, примененная для вычисления предельной погрешности определения площади земельного участка, с подставленными значениями и итоговые (вычисленные) значения ( $\Delta P$ ), м <sup>2</sup>	$\Delta P = 3.5 * M_t * \sqrt{P} = 3.5 * 0,1 * \sqrt{25} = 2$
4.	Площадь земельного участка согласно сведениям Единого государственного реестра недвижимости ( $R_{\text{кад}}$ ), м <sup>2</sup>	24
5.	Оценка расхождения $P$ и $R_{\text{кад}}$ ( $P - R_{\text{кад}}$ ), м <sup>2</sup>	1
6.	Предельные минимальный и максимальный размеры земельного участка ( $R_{\text{мин}}$ и $R_{\text{макс}}$ ), м <sup>2</sup>	- -
7.	Вид (виды) разрешенного использования	-
7.1.	Дополнительные сведения об использовании земельного участка	-
8.	Кадастровый или иной государственный учетный номер (инвентарный) здания, сооружения, объекта незавершенного строительства, расположенного на земельном участке	53:23:7911601:925
9.	Сведения о земельных участках (землях общего пользования, территории общего пользования), посредством которых обеспечивается доступ	Земли общего пользования
10.	Иные сведения	-
<b>4. Пояснения к сведениям об уточняемом земельном участке с кадастровым номером 53:23:7911601:46 :</b>		
1.	-	

## Сведения об уточняемых земельных участках

### 1. Сведения о характерных точках границы уточняемого земельного участка с кадастровым номером 53:23:7911601:47 :

Система координат МСК 53 (Зона-2)					Зона №2		
Обозначение характерных точек границ	Координаты, м				Метод определения координат	Формулы, примененные для расчета средней квадратической погрешности определения координат характерных точек границ (Mt), с подставленными в такие формулы значениями и итоговые (вычисленные) значения Mt, м	Описание закрепления точки
	содержатся в Едином государственном реестре недвижимости		определены в результате выполнения комплексных кадастровых работ				
	X	Y	X	Y			
1	2	3	4	5	6	7	8
						-	
н122У	-	-	578929.84	2178685.05	Метод спутниковых геодезических измерений (определений)	$Mt = \sqrt{(m_0^2 + m_1^2)}$	-
н124У	-	-	578933.33	2178685.48	Метод спутниковых геодезических измерений (определений)	$Mt = \sqrt{(m_0^2 + m_1^2)}$	-
н125У	-	-	578932.54	2178692.32	Метод спутниковых геодезических измерений (определений)	$Mt = \sqrt{(m_0^2 + m_1^2)}$	-
н123У	-	-	578929.02	2178691.89	Метод спутниковых геодезических измерений (определений)	$Mt = \sqrt{(m_0^2 + m_1^2)}$	-
н122У	-	-	578929.84	2178685.05	Метод спутниковых геодезических измерений (определений)	$Mt = \sqrt{(m_0^2 + m_1^2)}$	-

### 2. Сведения о частях границ уточняемого земельного участка с кадастровым номером 53:23:7911601:47 :

Обозначение части границ		Горизонтальное проложение (S), м	Описание прохождения части границ	Сведения о согласовании местоположения границ (согласовано/спорное)
от т.	до т.			
1	2	3	4	5
н122У	н124У	3.52	-	-
н124У	н125У	6.89	-	-
н125У	н123У	3.55	-	-
н123У	н122У	6.89	-	-

### 3. Сведения о характеристиках уточняемого земельного участка с кадастровым номером 53:23:7911601:47 :

№ п/п	Наименование характеристики земельного участка	Значение характеристики
1	2	3
1.	Адрес земельного участка	-



<b>3. Сведения о характеристиках уточняемого земельного участка с кадастровым номером 53:23:7911601:47 :</b>		
<b>№ п/п</b>	<b>Наименование характеристики земельного участка</b>	<b>Значение характеристики</b>
<b>1</b>	<b>2</b>	<b>3</b>
1.1.	Сведения о местоположении земельного участка (при отсутствии адреса) в структурированном в соответствии с федеральной информационной адресной системой виде	-
1.2.	Дополнительные сведения о местоположении земельного участка	-
2.	Площадь земельного участка $\pm$ величина погрешности определения (вычисления) площади ( $P \pm \Delta P$ ), м <sup>2</sup>	24 $\pm$ 2
3.	Формула, примененная для вычисления предельной погрешности определения площади земельного участка, с подставленными значениями и итоговые (вычисленные) значения ( $\Delta P$ ), м <sup>2</sup>	$\Delta P = 3.5 * M_t * \sqrt{P} = 3.5 * 0,1 * \sqrt{24} = 2$
4.	Площадь земельного участка согласно сведениям Единого государственного реестра недвижимости ( $P_{\text{кад}}$ ), м <sup>2</sup>	24
5.	Оценка расхождения $P$ и $P_{\text{кад}}$ ( $P - P_{\text{кад}}$ ), м <sup>2</sup>	-
6.	Предельные минимальный и максимальный размеры земельного участка ( $P_{\text{мин}}$ и $P_{\text{макс}}$ ), м <sup>2</sup>	-
7.	Вид (виды) разрешенного использования	-
7.1.	Дополнительные сведения об использовании земельного участка	-
8.	Кадастровый или иной государственный учетный номер (инвентарный) здания, сооружения, объекта незавершенного строительства, расположенного на земельном участке	53:23:7911601:923
9.	Сведения о земельных участках (землях общего пользования, территории общего пользования), посредством которых обеспечивается доступ	Земли общего пользования
10.	Иные сведения	-
<b>4. Пояснения к сведениям об уточняемом земельном участке с кадастровым номером 53:23:7911601:47 :</b>		
1.	-	

## Сведения об уточняемых земельных участках

### 1. Сведения о характерных точках границы уточняемого земельного участка с кадастровым номером 53:23:7911601:48 :

Система координат МСК 53 (Зона-2)					Зона №2		
Обозначение характерных точек границ	Координаты, м				Метод определения координат	Формулы, примененные для расчета средней квадратической погрешности определения координат характерных точек границ (Mt), с подставленными в такие формулы значениями и итоговые (вычисленные) значения Mt, м	Описание закрепления точки
	содержатся в Едином государственном реестре недвижимости		определены в результате выполнения комплексных кадастровых работ				
	X	Y	X	Y			
1	2	3	4	5	6	7	8
						-	
н124У	-	-	578933.33	2178685.48	Метод спутниковых геодезических измерений (определений)	$Mt = \sqrt{(m_0^2 + m_1^2)}$	-
н126У	-	-	578936.53	2178685.86	Метод спутниковых геодезических измерений (определений)	$Mt = \sqrt{(m_0^2 + m_1^2)}$	-
н127У	-	-	578936.02	2178692.74	Метод спутниковых геодезических измерений (определений)	$Mt = \sqrt{(m_0^2 + m_1^2)}$	-
н125У	-	-	578932.54	2178692.32	Метод спутниковых геодезических измерений (определений)	$Mt = \sqrt{(m_0^2 + m_1^2)}$	-
н124У	-	-	578933.33	2178685.48	Метод спутниковых геодезических измерений (определений)	$Mt = \sqrt{(m_0^2 + m_1^2)}$	-

### 2. Сведения о частях границ уточняемого земельного участка с кадастровым номером 53:23:7911601:48 :

Обозначение части границ		Горизонтальное проложение (S), м	Описание прохождения части границ	Сведения о согласовании местоположения границ (согласовано/спорное)
от т.	до т.			
1	2	3	4	5
н124У	н126У	3.22	-	-
н126У	н127У	6.90	-	-
н127У	н125У	3.51	-	-
н125У	н124У	6.89	-	-

### 3. Сведения о характеристиках уточняемого земельного участка с кадастровым номером 53:23:7911601:48 :

№ п/п	Наименование характеристики земельного участка	Значение характеристики
1	2	3
1.	Адрес земельного участка	-

<b>3. Сведения о характеристиках уточняемого земельного участка с кадастровым номером 53:23:7911601:48 :</b>		
<b>№ п/п</b>	<b>Наименование характеристики земельного участка</b>	<b>Значение характеристики</b>
<b>1</b>	<b>2</b>	<b>3</b>
1.1.	Сведения о местоположении земельного участка (при отсутствии адреса) в структурированном в соответствии с федеральной информационной адресной системой виде	-
1.2.	Дополнительные сведения о местоположении земельного участка	-
2.	Площадь земельного участка $\pm$ величина погрешности определения (вычисления) площади ( $P \pm \Delta P$ ), м <sup>2</sup>	23 $\pm$ 2
3.	Формула, примененная для вычисления предельной погрешности определения площади земельного участка, с подставленными значениями и итоговые (вычисленные) значения ( $\Delta P$ ), м <sup>2</sup>	$\Delta P = 3.5 * M_t * \sqrt{P} = 3.5 * 0,1 * \sqrt{23} = 2$
4.	Площадь земельного участка согласно сведениям Единого государственного реестра недвижимости ( $R_{\text{кад}}$ ), м <sup>2</sup>	25
5.	Оценка расхождения $P$ и $R_{\text{кад}}$ ( $P - R_{\text{кад}}$ ), м <sup>2</sup>	2
6.	Предельные минимальный и максимальный размеры земельного участка ( $R_{\text{мин}}$ и $R_{\text{макс}}$ ), м <sup>2</sup>	-
7.	Вид (виды) разрешенного использования	-
7.1.	Дополнительные сведения об использовании земельного участка	-
8.	Кадастровый или иной государственный учетный номер (инвентарный) здания, сооружения, объекта незавершенного строительства, расположенного на земельном участке	53:23:7911601:918
9.	Сведения о земельных участках (землях общего пользования, территории общего пользования), посредством которых обеспечивается доступ	Земли общего пользования
10.	Иные сведения	-
<b>4. Пояснения к сведениям об уточняемом земельном участке с кадастровым номером 53:23:7911601:48 :</b>		
1.	-	

## Сведения об уточняемых земельных участках

### 1. Сведения о характерных точках границы уточняемого земельного участка с кадастровым номером 53:23:7911601:49 :

Система координат МСК 53 (Зона-2)					Зона №2		
Обозначение характерных точек границ	Координаты, м				Метод определения координат	Формулы, примененные для расчета средней квадратической погрешности определения координат характерных точек границ (Mt), с подставленными в такие формулы значениями и итоговые (вычисленные) значения Mt, м	Описание закрепления точки
	содержатся в Едином государственном реестре недвижимости		определены в результате выполнения комплексных кадастровых работ				
	X	Y	X	Y			
1	2	3	4	5	6	7	8
						-	
н128У	-	-	578920.73	2178698.91	Метод спутниковых геодезических измерений (определений)	$Mt = \sqrt{(m_0^2 + m_1^2)}$	-
н129У	-	-	578920.33	2178702.45	Метод спутниковых геодезических измерений (определений)	$Mt = \sqrt{(m_0^2 + m_1^2)}$	-
н130У	-	-	578913.36	2178701.72	Метод спутниковых геодезических измерений (определений)	$Mt = \sqrt{(m_0^2 + m_1^2)}$	-
н131У	-	-	578913.70	2178698.15	Метод спутниковых геодезических измерений (определений)	$Mt = \sqrt{(m_0^2 + m_1^2)}$	-
н128У	-	-	578920.73	2178698.91	Метод спутниковых геодезических измерений (определений)	$Mt = \sqrt{(m_0^2 + m_1^2)}$	-

### 2. Сведения о частях границ уточняемого земельного участка с кадастровым номером 53:23:7911601:49 :

Обозначение части границ		Горизонтальное проложение (S), м	Описание прохождения части границ	Сведения о согласовании местоположения границ (согласовано/спорное)
от т.	до т.			
1	2	3	4	5
н128У	н129У	3.56	-	-
н129У	н130У	7.01	-	-
н130У	н131У	3.59	-	-
н131У	н128У	7.07	-	-

### 3. Сведения о характеристиках уточняемого земельного участка с кадастровым номером 53:23:7911601:49 :

№ п/п	Наименование характеристики земельного участка	Значение характеристики
1	2	3
1.	Адрес земельного участка	-

<b>3. Сведения о характеристиках уточняемого земельного участка с кадастровым номером 53:23:7911601:49 :</b>		
<b>№ п/п</b>	<b>Наименование характеристики земельного участка</b>	<b>Значение характеристики</b>
<b>1</b>	<b>2</b>	<b>3</b>
1.1.	Сведения о местоположении земельного участка (при отсутствии адреса) в структурированном в соответствии с федеральной информационной адресной системой виде	-
1.2.	Дополнительные сведения о местоположении земельного участка	-
2.	Площадь земельного участка $\pm$ величина погрешности определения (вычисления) площади ( $P \pm \Delta P$ ), м <sup>2</sup>	25 $\pm$ 2
3.	Формула, примененная для вычисления предельной погрешности определения площади земельного участка, с подставленными значениями и итоговые (вычисленные) значения ( $\Delta P$ ), м <sup>2</sup>	$\Delta P = 3.5 * M_t * \sqrt{P} = 3.5 * 0,1 * \sqrt{25} = 2$
4.	Площадь земельного участка согласно сведениям Единого государственного реестра недвижимости ( $P_{\text{кад}}$ ), м <sup>2</sup>	25
5.	Оценка расхождения $P$ и $P_{\text{кад}}$ ( $P - P_{\text{кад}}$ ), м <sup>2</sup>	-
6.	Предельные минимальный и максимальный размеры земельного участка ( $P_{\text{мин}}$ и $P_{\text{макс}}$ ), м <sup>2</sup>	-
7.	Вид (виды) разрешенного использования	-
7.1.	Дополнительные сведения об использовании земельного участка	-
8.	Кадастровый или иной государственный учетный номер (инвентарный) здания, сооружения, объекта незавершенного строительства, расположенного на земельном участке	53:23:7911601:913
9.	Сведения о земельных участках (землях общего пользования, территории общего пользования), посредством которых обеспечивается доступ	Земли общего пользования
10.	Иные сведения	-
<b>4. Пояснения к сведениям об уточняемом земельном участке с кадастровым номером 53:23:7911601:49 :</b>		
1.	-	

## Сведения об уточняемых земельных участках

### 1. Сведения о характерных точках границы уточняемого земельного участка с кадастровым номером 53:23:7911601:50 :

Система координат МСК 53 (Зона-2)					Зона №2		
Обозначение характерных точек границ	Координаты, м				Метод определения координат	Формулы, примененные для расчета средней квадратической погрешности определения координат характерных точек границ (Mt), с подставленными в такие формулы значениями и итоговые (вычисленные) значения Mt, м	Описание закрепления точки
	содержатся в Едином государственном реестре недвижимости		определены в результате выполнения комплексных кадастровых работ				
	X	Y	X	Y			
1	2	3	4	5	6	7	8
						-	
н131У	-	-	578913.70	2178698.15	Метод спутниковых геодезических измерений (определений)	$Mt = \sqrt{(m_0^2 + m_1^2)}$	-
н130У	-	-	578913.36	2178701.72	Метод спутниковых геодезических измерений (определений)	$Mt = \sqrt{(m_0^2 + m_1^2)}$	-
н132У	-	-	578906.46	2178701.06	Метод спутниковых геодезических измерений (определений)	$Mt = \sqrt{(m_0^2 + m_1^2)}$	-
н133У	-	-	578906.80	2178697.41	Метод спутниковых геодезических измерений (определений)	$Mt = \sqrt{(m_0^2 + m_1^2)}$	-
н131У	-	-	578913.70	2178698.15	Метод спутниковых геодезических измерений (определений)	$Mt = \sqrt{(m_0^2 + m_1^2)}$	-

### 2. Сведения о частях границ уточняемого земельного участка с кадастровым номером 53:23:7911601:50 :

Обозначение части границ		Горизонтальное проложение (S), м	Описание прохождения части границ	Сведения о согласовании местоположения границ (согласовано/спорное)
от т.	до т.			
1	2	3	4	5
н131У	н130У	3.59	-	-
н130У	н132У	6.93	-	-
н132У	н133У	3.67	-	-
н133У	н131У	6.94	-	-

### 3. Сведения о характеристиках уточняемого земельного участка с кадастровым номером 53:23:7911601:50 :

№ п/п	Наименование характеристики земельного участка	Значение характеристики
1	2	3
1.	Адрес земельного участка	-

<b>3. Сведения о характеристиках уточняемого земельного участка с кадастровым номером 53:23:7911601:50 :</b>		
<b>№ п/п</b>	<b>Наименование характеристики земельного участка</b>	<b>Значение характеристики</b>
<b>1</b>	<b>2</b>	<b>3</b>
1.1.	Сведения о местоположении земельного участка (при отсутствии адреса) в структурированном в соответствии с федеральной информационной адресной системой виде	-
1.2.	Дополнительные сведения о местоположении земельного участка	-
2.	Площадь земельного участка $\pm$ величина погрешности определения (вычисления) площади ( $P \pm \Delta P$ ), м <sup>2</sup>	25 $\pm$ 2
3.	Формула, примененная для вычисления предельной погрешности определения площади земельного участка, с подставленными значениями и итоговые (вычисленные) значения ( $\Delta P$ ), м <sup>2</sup>	$\Delta P = 3.5 * M_t * \sqrt{P} = 3.5 * 0,1 * \sqrt{25} = 2$
4.	Площадь земельного участка согласно сведениям Единого государственного реестра недвижимости ( $R_{кад}$ ), м <sup>2</sup>	25
5.	Оценка расхождения $P$ и $R_{кад}$ ( $P - R_{кад}$ ), м <sup>2</sup>	-
6.	Предельные минимальный и максимальный размеры земельного участка ( $R_{мин}$ и $R_{макс}$ ), м <sup>2</sup>	-
7.	Вид (виды) разрешенного использования	-
7.1.	Дополнительные сведения об использовании земельного участка	-
8.	Кадастровый или иной государственный учетный номер (инвентарный) здания, сооружения, объекта незавершенного строительства, расположенного на земельном участке	53:23:7911601:924
9.	Сведения о земельных участках (землях общего пользования, территории общего пользования), посредством которых обеспечивается доступ	Земли общего пользования
10.	Иные сведения	-
<b>4. Пояснения к сведениям об уточняемом земельном участке с кадастровым номером 53:23:7911601:50 :</b>		
1.	-	

## Сведения об уточняемых земельных участках

### 1. Сведения о характерных точках границы уточняемого земельного участка с кадастровым номером 53:23:7911601:51 :

Система координат МСК 53 (Зона-2)					Зона №2		
Обозначение характерных точек границ	Координаты, м				Метод определения координат	Формулы, примененные для расчета средней квадратической погрешности определения координат характерных точек границ (Mt), с подставленными в такие формулы значениями и итоговые (вычисленные) значения Mt, м	Описание закрепления точки
	содержатся в Едином государственном реестре недвижимости		определены в результате выполнения комплексных кадастровых работ				
	X	Y	X	Y			
1	2	3	4	5	6	7	8
						-	
н134У	-	-	578898.97	2178696.37	Метод спутниковых геодезических измерений (определений)	$Mt = \sqrt{(m_0^2 + m_1^2)}$	-
н135У	-	-	578898.14	2178703.18	Метод спутниковых геодезических измерений (определений)	$Mt = \sqrt{(m_0^2 + m_1^2)}$	-
н136У	-	-	578894.54	2178702.76	Метод спутниковых геодезических измерений (определений)	$Mt = \sqrt{(m_0^2 + m_1^2)}$	-
н137У	-	-	578895.37	2178695.95	Метод спутниковых геодезических измерений (определений)	$Mt = \sqrt{(m_0^2 + m_1^2)}$	-
н134У	-	-	578898.97	2178696.37	Метод спутниковых геодезических измерений (определений)	$Mt = \sqrt{(m_0^2 + m_1^2)}$	-

### 2. Сведения о частях границ уточняемого земельного участка с кадастровым номером 53:23:7911601:51 :

Обозначение части границ		Горизонтальное проложение (S), м	Описание прохождения части границ	Сведения о согласовании местоположения границ (согласовано/спорное)
от т.	до т.			
1	2	3	4	5
н134У	н135У	6.86	-	-
н135У	н136У	3.62	-	-
н136У	н137У	6.86	-	-
н137У	н134У	3.62	-	-

### 3. Сведения о характеристиках уточняемого земельного участка с кадастровым номером 53:23:7911601:51 :

№ п/п	Наименование характеристики земельного участка	Значение характеристики
1	2	3
1.	Адрес земельного участка	-



<b>3. Сведения о характеристиках уточняемого земельного участка с кадастровым номером 53:23:7911601:51 :</b>		
<b>№ п/п</b>	<b>Наименование характеристики земельного участка</b>	<b>Значение характеристики</b>
<b>1</b>	<b>2</b>	<b>3</b>
1.1.	Сведения о местоположении земельного участка (при отсутствии адреса) в структурированном в соответствии с федеральной информационной адресной системой виде	-
1.2.	Дополнительные сведения о местоположении земельного участка	-
2.	Площадь земельного участка $\pm$ величина погрешности определения (вычисления) площади ( $P \pm \Delta P$ ), м <sup>2</sup>	25 $\pm$ 2
3.	Формула, примененная для вычисления предельной погрешности определения площади земельного участка, с подставленными значениями и итоговые (вычисленные) значения ( $\Delta P$ ), м <sup>2</sup>	$\Delta P = 3.5 * M_t * \sqrt{P} = 3.5 * 0,1 * \sqrt{25} = 2$
4.	Площадь земельного участка согласно сведениям Единого государственного реестра недвижимости ( $R_{\text{кад}}$ ), м <sup>2</sup>	25
5.	Оценка расхождения $P$ и $R_{\text{кад}}$ ( $P - R_{\text{кад}}$ ), м <sup>2</sup>	-
6.	Предельные минимальный и максимальный размеры земельного участка ( $R_{\text{мин}}$ и $R_{\text{макс}}$ ), м <sup>2</sup>	-
7.	Вид (виды) разрешенного использования	-
7.1.	Дополнительные сведения об использовании земельного участка	-
8.	Кадастровый или иной государственный учетный номер (инвентарный) здания, сооружения, объекта незавершенного строительства, расположенного на земельном участке	53:23:7911601:916
9.	Сведения о земельных участках (землях общего пользования, территории общего пользования), посредством которых обеспечивается доступ	Земли общего пользования
10.	Иные сведения	-
<b>4. Пояснения к сведениям об уточняемом земельном участке с кадастровым номером 53:23:7911601:51 :</b>		
1.	-	

## Сведения об уточняемых земельных участках

### 1. Сведения о характерных точках границы уточняемого земельного участка с кадастровым номером 53:23:7911601:52 :

Система координат МСК 53 (Зона-2)					Зона №2		
Обозначение характерных точек границ	Координаты, м				Метод определения координат	Формулы, примененные для расчета средней квадратической погрешности определения координат характерных точек границ (Mt), с подставленными в такие формулы значениями и итоговые (вычисленные) значения Mt, м	Описание закрепления точки
	содержатся в Едином государственном реестре недвижимости		определены в результате выполнения комплексных кадастровых работ				
	X	Y	X	Y			
1	2	3	4	5	6	7	8
						-	
н137У	-	-	578895.37	2178695.95	Метод спутниковых геодезических измерений (определений)	$Mt = \sqrt{(m_0^2 + m_1^2)}$	-
н136У	-	-	578894.54	2178702.76	Метод спутниковых геодезических измерений (определений)	$Mt = \sqrt{(m_0^2 + m_1^2)}$	-
н138У	-	-	578890.94	2178702.34	Метод спутниковых геодезических измерений (определений)	$Mt = \sqrt{(m_0^2 + m_1^2)}$	-
н139У	-	-	578891.77	2178695.53	Метод спутниковых геодезических измерений (определений)	$Mt = \sqrt{(m_0^2 + m_1^2)}$	-
н137У	-	-	578895.37	2178695.95	Метод спутниковых геодезических измерений (определений)	$Mt = \sqrt{(m_0^2 + m_1^2)}$	-

### 2. Сведения о частях границ уточняемого земельного участка с кадастровым номером 53:23:7911601:52 :

Обозначение части границ		Горизонтальное проложение (S), м	Описание прохождения части границ	Сведения о согласовании местоположения границ (согласовано/спорное)
от т.	до т.			
1	2	3	4	5
н137У	н136У	6.86	-	-
н136У	н138У	3.62	-	-
н138У	н139У	6.86	-	-
н139У	н137У	3.62	-	-

### 3. Сведения о характеристиках уточняемого земельного участка с кадастровым номером 53:23:7911601:52 :

№ п/п	Наименование характеристики земельного участка	Значение характеристики
1	2	3
1.	Адрес земельного участка	-

<b>3. Сведения о характеристиках уточняемого земельного участка с кадастровым номером 53:23:7911601:52 :</b>		
<b>№ п/п</b>	<b>Наименование характеристики земельного участка</b>	<b>Значение характеристики</b>
<b>1</b>	<b>2</b>	<b>3</b>
1.1.	Сведения о местоположении земельного участка (при отсутствии адреса) в структурированном в соответствии с федеральной информационной адресной системой виде	-
1.2.	Дополнительные сведения о местоположении земельного участка	-
2.	Площадь земельного участка $\pm$ величина погрешности определения (вычисления) площади ( $P \pm \Delta P$ ), м <sup>2</sup>	25 $\pm$ 2
3.	Формула, примененная для вычисления предельной погрешности определения площади земельного участка, с подставленными значениями и итоговые (вычисленные) значения ( $\Delta P$ ), м <sup>2</sup>	$\Delta P = 3.5 * M_t * \sqrt{P} = 3.5 * 0,1 * \sqrt{25} = 2$
4.	Площадь земельного участка согласно сведениям Единого государственного реестра недвижимости ( $R_{\text{кад}}$ ), м <sup>2</sup>	24
5.	Оценка расхождения $P$ и $R_{\text{кад}}$ ( $P - R_{\text{кад}}$ ), м <sup>2</sup>	1
6.	Предельные минимальный и максимальный размеры земельного участка ( $R_{\text{мин}}$ и $R_{\text{макс}}$ ), м <sup>2</sup>	-
7.	Вид (виды) разрешенного использования	-
7.1.	Дополнительные сведения об использовании земельного участка	-
8.	Кадастровый или иной государственный учетный номер (инвентарный) здания, сооружения, объекта незавершенного строительства, расположенного на земельном участке	53:23:7911601:702
9.	Сведения о земельных участках (землях общего пользования, территории общего пользования), посредством которых обеспечивается доступ	Земли общего пользования
10.	Иные сведения	-
<b>4. Пояснения к сведениям об уточняемом земельном участке с кадастровым номером 53:23:7911601:52 :</b>		
1.	-	

## Сведения об уточняемых земельных участках

### 1. Сведения о характерных точках границы уточняемого земельного участка с кадастровым номером 53:23:7911601:53 :

Система координат МСК 53 (Зона-2)					Зона №2		
Обозначение характерных точек границ	Координаты, м				Метод определения координат	Формулы, примененные для расчета средней квадратической погрешности определения координат характерных точек границ (Mt), с подставленными в такие формулы значениями и итоговые (вычисленные) значения Mt, м	Описание закрепления точки
	содержатся в Едином государственном реестре недвижимости		определены в результате выполнения комплексных кадастровых работ				
	X	Y	X	Y			
1	2	3	4	5	6	7	8
						-	
н139У	-	-	578891.77	2178695.53	Метод спутниковых геодезических измерений (определений)	$Mt = \sqrt{(m_0^2 + m_1^2)}$	-
н138У	-	-	578890.94	2178702.34	Метод спутниковых геодезических измерений (определений)	$Mt = \sqrt{(m_0^2 + m_1^2)}$	-
246	-	-	578887.34	2178701.92	Метод спутниковых геодезических измерений (определений)	$Mt = \sqrt{(m_0^2 + m_1^2)}$	-
245	-	-	578888.17	2178695.11	Метод спутниковых геодезических измерений (определений)	$Mt = \sqrt{(m_0^2 + m_1^2)}$	-
н139У	-	-	578891.77	2178695.53	Метод спутниковых геодезических измерений (определений)	$Mt = \sqrt{(m_0^2 + m_1^2)}$	-

### 2. Сведения о частях границ уточняемого земельного участка с кадастровым номером 53:23:7911601:53 :

Обозначение части границ		Горизонтальное проложение (S), м	Описание прохождения части границ	Сведения о согласовании местоположения границ (согласовано/спорное)
от т.	до т.			
1	2	3	4	5
н139У	н138У	6.86	-	-
н138У	246	3.62	-	-
246	245	6.86	-	-
245	н139У	3.62	-	-

### 3. Сведения о характеристиках уточняемого земельного участка с кадастровым номером 53:23:7911601:53 :

№ п/п	Наименование характеристики земельного участка	Значение характеристики
1	2	3
1.	Адрес земельного участка	-

<b>3. Сведения о характеристиках уточняемого земельного участка с кадастровым номером 53:23:7911601:53 :</b>		
<b>№ п/п</b>	<b>Наименование характеристики земельного участка</b>	<b>Значение характеристики</b>
<b>1</b>	<b>2</b>	<b>3</b>
1.1.	Сведения о местоположении земельного участка (при отсутствии адреса) в структурированном в соответствии с федеральной информационной адресной системой виде	-
1.2.	Дополнительные сведения о местоположении земельного участка	-
2.	Площадь земельного участка $\pm$ величина погрешности определения (вычисления) площади ( $P \pm \Delta P$ ), м <sup>2</sup>	25 $\pm$ 2
3.	Формула, примененная для вычисления предельной погрешности определения площади земельного участка, с подставленными значениями и итоговые (вычисленные) значения ( $\Delta P$ ), м <sup>2</sup>	$\Delta P = 3.5 * M_t * \sqrt{P} = 3.5 * 0,1 * \sqrt{25} = 2$
4.	Площадь земельного участка согласно сведениям Единого государственного реестра недвижимости ( $R_{\text{кад}}$ ), м <sup>2</sup>	24
5.	Оценка расхождения $P$ и $R_{\text{кад}}$ ( $P - R_{\text{кад}}$ ), м <sup>2</sup>	1
6.	Предельные минимальный и максимальный размеры земельного участка ( $R_{\text{мин}}$ и $R_{\text{макс}}$ ), м <sup>2</sup>	-
7.	Вид (виды) разрешенного использования	-
7.1.	Дополнительные сведения об использовании земельного участка	-
8.	Кадастровый или иной государственный учетный номер (инвентарный) здания, сооружения, объекта незавершенного строительства, расположенного на земельном участке	53:23:7911601:903
9.	Сведения о земельных участках (землях общего пользования, территории общего пользования), посредством которых обеспечивается доступ	Земли общего пользования
10.	Иные сведения	-
<b>4. Пояснения к сведениям об уточняемом земельном участке с кадастровым номером 53:23:7911601:53 :</b>		
1.	-	

## Сведения об уточняемых земельных участках

### 1. Сведения о характерных точках границы уточняемого земельного участка с кадастровым номером 53:23:7911601:54 :

Система координат МСК 53 (Зона-2)					Зона №2		
Обозначение характерных точек границ	Координаты, м				Метод определения координат	Формулы, примененные для расчета средней квадратической погрешности определения координат характерных точек границ (Mt), с подставленными в такие формулы значениями и итоговые (вычисленные) значения Mt, м	Описание закрепления точки
	содержатся в Едином государственном реестре недвижимости		определены в результате выполнения комплексных кадастровых работ				
	X	Y	X	Y			
1	2	3	4	5	6	7	8
						-	
245	-	-	578888.17	2178695.11	Метод спутниковых геодезических измерений (определений)	$Mt = \sqrt{(m_0^2 + m_1^2)}$	-
246	-	-	578887.34	2178701.92	Метод спутниковых геодезических измерений (определений)	$Mt = \sqrt{(m_0^2 + m_1^2)}$	-
247	-	-	578883.75	2178701.48	Метод спутниковых геодезических измерений (определений)	$Mt = \sqrt{(m_0^2 + m_1^2)}$	-
248	-	-	578884.57	2178694.69	Метод спутниковых геодезических измерений (определений)	$Mt = \sqrt{(m_0^2 + m_1^2)}$	-
245	-	-	578888.17	2178695.11	Метод спутниковых геодезических измерений (определений)	$Mt = \sqrt{(m_0^2 + m_1^2)}$	-

### 2. Сведения о частях границ уточняемого земельного участка с кадастровым номером 53:23:7911601:54 :

Обозначение части границ		Горизонтальное проложение (S), м	Описание прохождения части границ	Сведения о согласовании местоположения границ (согласовано/спорное)
от т.	до т.			
1	2	3	4	5
245	246	6.86	-	-
246	247	3.62	-	-
247	248	6.84	-	-
248	245	3.62	-	-

### 3. Сведения о характеристиках уточняемого земельного участка с кадастровым номером 53:23:7911601:54 :

№ п/п	Наименование характеристики земельного участка	Значение характеристики
1	2	3
1.	Адрес земельного участка	-

<b>3. Сведения о характеристиках уточняемого земельного участка с кадастровым номером 53:23:7911601:54 :</b>		
<b>№ п/п</b>	<b>Наименование характеристики земельного участка</b>	<b>Значение характеристики</b>
<b>1</b>	<b>2</b>	<b>3</b>
1.1.	Сведения о местоположении земельного участка (при отсутствии адреса) в структурированном в соответствии с федеральной информационной адресной системой виде	-
1.2.	Дополнительные сведения о местоположении земельного участка	-
2.	Площадь земельного участка $\pm$ величина погрешности определения (вычисления) площади ( $P \pm \Delta P$ ), м <sup>2</sup>	25 $\pm$ 2
3.	Формула, примененная для вычисления предельной погрешности определения площади земельного участка, с подставленными значениями и итоговые (вычисленные) значения ( $\Delta P$ ), м <sup>2</sup>	$\Delta P = 3.5 * M_t * \sqrt{P} = 3.5 * 0,1 * \sqrt{25} = 2$
4.	Площадь земельного участка согласно сведениям Единого государственного реестра недвижимости ( $P_{\text{кад}}$ ), м <sup>2</sup>	24
5.	Оценка расхождения $P$ и $P_{\text{кад}}$ ( $P - P_{\text{кад}}$ ), м <sup>2</sup>	1
6.	Предельные минимальный и максимальный размеры земельного участка ( $R_{\text{мин}}$ и $R_{\text{макс}}$ ), м <sup>2</sup>	- -
7.	Вид (виды) разрешенного использования	-
7.1.	Дополнительные сведения об использовании земельного участка	-
8.	Кадастровый или иной государственный учетный номер (инвентарный) здания, сооружения, объекта незавершенного строительства, расположенного на земельном участке	53:23:7911603:388
9.	Сведения о земельных участках (землях общего пользования, территории общего пользования), посредством которых обеспечивается доступ	Земли общего пользования
10.	Иные сведения	-
<b>4. Пояснения к сведениям об уточняемом земельном участке с кадастровым номером 53:23:7911601:54 :</b>		
1.	-	

## Сведения об уточняемых земельных участках

### 1. Сведения о характерных точках границы уточняемого земельного участка с кадастровым номером 53:23:7911601:55 :

Система координат МСК 53 (Зона-2)					Зона №2		
Обозначение характерных точек границ	Координаты, м				Метод определения координат	Формулы, примененные для расчета средней квадратической погрешности определения координат характерных точек границ (Mt), с подставленными в такие формулы значениями и итоговые (вычисленные) значения Mt, м	Описание закрепления точки
	содержатся в Едином государственном реестре недвижимости		определены в результате выполнения комплексных кадастровых работ				
	X	Y	X	Y			
1	2	3	4	5	6	7	8
						-	
248	-	-	578884.57	2178694.69	Метод спутниковых геодезических измерений (определений)	$Mt = \sqrt{(m_0^2 + m_1^2)}$	-
247	-	-	578883.75	2178701.48	Метод спутниковых геодезических измерений (определений)	$Mt = \sqrt{(m_0^2 + m_1^2)}$	-
н140У	-	-	578880.15	2178701.06	Метод спутниковых геодезических измерений (определений)	$Mt = \sqrt{(m_0^2 + m_1^2)}$	-
н141У	-	-	578880.97	2178694.27	Метод спутниковых геодезических измерений (определений)	$Mt = \sqrt{(m_0^2 + m_1^2)}$	-
248	-	-	578884.57	2178694.69	Метод спутниковых геодезических измерений (определений)	$Mt = \sqrt{(m_0^2 + m_1^2)}$	-

### 2. Сведения о частях границ уточняемого земельного участка с кадастровым номером 53:23:7911601:55 :

Обозначение части границ		Горизонтальное проложение (S), м	Описание прохождения части границ	Сведения о согласовании местоположения границ (согласовано/спорное)
от т.	до т.			
1	2	3	4	5
248	247	6.84	-	-
247	н140У	3.62	-	-
н140У	н141У	6.84	-	-
н141У	248	3.62	-	-

### 3. Сведения о характеристиках уточняемого земельного участка с кадастровым номером 53:23:7911601:55 :

№ п/п	Наименование характеристики земельного участка	Значение характеристики
1	2	3
1.	Адрес земельного участка	-



<b>3. Сведения о характеристиках уточняемого земельного участка с кадастровым номером 53:23:7911601:55 :</b>		
<b>№ п/п</b>	<b>Наименование характеристики земельного участка</b>	<b>Значение характеристики</b>
<b>1</b>	<b>2</b>	<b>3</b>
1.1.	Сведения о местоположении земельного участка (при отсутствии адреса) в структурированном в соответствии с федеральной информационной адресной системой виде	-
1.2.	Дополнительные сведения о местоположении земельного участка	-
2.	Площадь земельного участка $\pm$ величина погрешности определения (вычисления) площади ( $P \pm \Delta P$ ), м <sup>2</sup>	25 $\pm$ 2
3.	Формула, примененная для вычисления предельной погрешности определения площади земельного участка, с подставленными значениями и итоговые (вычисленные) значения ( $\Delta P$ ), м <sup>2</sup>	$\Delta P = 3.5 * M_t * \sqrt{P} = 3.5 * 0,1 * \sqrt{25} = 2$
4.	Площадь земельного участка согласно сведениям Единого государственного реестра недвижимости ( $R_{кад}$ ), м <sup>2</sup>	24
5.	Оценка расхождения $P$ и $R_{кад}$ ( $P - R_{кад}$ ), м <sup>2</sup>	1
6.	Предельные минимальный и максимальный размеры земельного участка ( $R_{мин}$ и $R_{макс}$ ), м <sup>2</sup>	- -
7.	Вид (виды) разрешенного использования	-
7.1.	Дополнительные сведения об использовании земельного участка	-
8.	Кадастровый или иной государственный учетный номер (инвентарный) здания, сооружения, объекта незавершенного строительства, расположенного на земельном участке	53:23:7911601:1447
9.	Сведения о земельных участках (землях общего пользования, территории общего пользования), посредством которых обеспечивается доступ	Земли общего пользования
10.	Иные сведения	-
<b>4. Пояснения к сведениям об уточняемом земельном участке с кадастровым номером 53:23:7911601:55 :</b>		
1.	-	

## Сведения об уточняемых земельных участках

### 1. Сведения о характерных точках границы уточняемого земельного участка с кадастровым номером 53:23:7911601:56 :

Система координат МСК 53 (Зона-2)					Зона №2		
Обозначение характерных точек границ	Координаты, м				Метод определения координат	Формулы, примененные для расчета средней квадратической погрешности определения координат характерных точек границ (Mt), с подставленными в такие формулы значениями и итоговые (вычисленные) значения Mt, м	Описание закрепления точки
	содержатся в Едином государственном реестре недвижимости		определены в результате выполнения комплексных кадастровых работ				
	X	Y	X	Y			
1	2	3	4	5	6	7	8
						-	
н141У	-	-	578880.97	2178694.27	Метод спутниковых геодезических измерений (определений)	$Mt = \sqrt{(m_0^2 + m_1^2)}$	-
н140У	-	-	578880.15	2178701.06	Метод спутниковых геодезических измерений (определений)	$Mt = \sqrt{(m_0^2 + m_1^2)}$	-
н142У	-	-	578876.55	2178700.64	Метод спутниковых геодезических измерений (определений)	$Mt = \sqrt{(m_0^2 + m_1^2)}$	-
н143У	-	-	578877.37	2178693.85	Метод спутниковых геодезических измерений (определений)	$Mt = \sqrt{(m_0^2 + m_1^2)}$	-
н141У	-	-	578880.97	2178694.27	Метод спутниковых геодезических измерений (определений)	$Mt = \sqrt{(m_0^2 + m_1^2)}$	-

### 2. Сведения о частях границ уточняемого земельного участка с кадастровым номером 53:23:7911601:56 :

Обозначение части границ		Горизонтальное проложение (S), м	Описание прохождения части границ	Сведения о согласовании местоположения границ (согласовано/спорное)
от т.	до т.			
1	2	3	4	5
н141У	н140У	6.84	-	-
н140У	н142У	3.62	-	-
н142У	н143У	6.84	-	-
н143У	н141У	3.62	-	-

### 3. Сведения о характеристиках уточняемого земельного участка с кадастровым номером 53:23:7911601:56 :

№ п/п	Наименование характеристики земельного участка	Значение характеристики
1	2	3
1.	Адрес земельного участка	-

<b>3. Сведения о характеристиках уточняемого земельного участка с кадастровым номером 53:23:7911601:56 :</b>		
<b>№ п/п</b>	<b>Наименование характеристики земельного участка</b>	<b>Значение характеристики</b>
<b>1</b>	<b>2</b>	<b>3</b>
1.1.	Сведения о местоположении земельного участка (при отсутствии адреса) в структурированном в соответствии с федеральной информационной адресной системой виде	-
1.2.	Дополнительные сведения о местоположении земельного участка	-
2.	Площадь земельного участка $\pm$ величина погрешности определения (вычисления) площади ( $P \pm \Delta P$ ), м2	$25 \pm 2$
3.	Формула, примененная для вычисления предельной погрешности определения площади земельного участка, с подставленными значениями и итоговые (вычисленные) значения ( $\Delta P$ ), м2	$\Delta P = 3.5 * M_t * \sqrt{P} = 3.5 * 0,1 * \sqrt{25} = 2$
4.	Площадь земельного участка согласно сведениям Единого государственного реестра недвижимости ( $R_{кад}$ ), м2	24
5.	Оценка расхождения $P$ и $R_{кад}$ ( $P - R_{кад}$ ), м2	1
6.	Предельные минимальный и максимальный размеры земельного участка ( $R_{мин}$ и $R_{макс}$ ), м2	-
7.	Вид (виды) разрешенного использования	-
7.1.	Дополнительные сведения об использовании земельного участка	-
8.	Кадастровый или иной государственный учетный номер (инвентарный) здания, сооружения, объекта незавершенного строительства, расположенного на земельном участке	53:23:7911601:1361
9.	Сведения о земельных участках (землях общего пользования, территории общего пользования), посредством которых обеспечивается доступ	Земли общего пользования
10.	Иные сведения	-
<b>4. Пояснения к сведениям об уточняемом земельном участке с кадастровым номером 53:23:7911601:56 :</b>		
1.	-	

## Сведения об уточняемых земельных участках

### 1. Сведения о характерных точках границы уточняемого земельного участка с кадастровым номером 53:23:7911601:57 :

Система координат МСК 53 (Зона-2)					Зона №2		
Обозначение характерных точек границ	Координаты, м				Метод определения координат	Формулы, примененные для расчета средней квадратической погрешности определения координат характерных точек границ (Mt), с подставленными в такие формулы значениями и итоговые (вычисленные) значения Mt, м	Описание закрепления точки
	содержатся в Едином государственном реестре недвижимости		определены в результате выполнения комплексных кадастровых работ				
	X	Y	X	Y			
1	2	3	4	5	6	7	8
						-	
н143У	-	-	578877.37	2178693.85	Метод спутниковых геодезических измерений (определений)	$Mt = \sqrt{(m_0^2 + m_1^2)}$	-
н142У	-	-	578876.55	2178700.64	Метод спутниковых геодезических измерений (определений)	$Mt = \sqrt{(m_0^2 + m_1^2)}$	-
н144У	-	-	578872.95	2178700.22	Метод спутниковых геодезических измерений (определений)	$Mt = \sqrt{(m_0^2 + m_1^2)}$	-
н145У	-	-	578873.77	2178693.43	Метод спутниковых геодезических измерений (определений)	$Mt = \sqrt{(m_0^2 + m_1^2)}$	-
н143У	-	-	578877.37	2178693.85	Метод спутниковых геодезических измерений (определений)	$Mt = \sqrt{(m_0^2 + m_1^2)}$	-

### 2. Сведения о частях границ уточняемого земельного участка с кадастровым номером 53:23:7911601:57 :

Обозначение части границ		Горизонтальное проложение (S), м	Описание прохождения части границ	Сведения о согласовании местоположения границ (согласовано/спорное)
от т.	до т.			
1	2	3	4	5
н143У	н142У	6.84	-	-
н142У	н144У	3.62	-	-
н144У	н145У	6.84	-	-
н145У	н143У	3.62	-	-

### 3. Сведения о характеристиках уточняемого земельного участка с кадастровым номером 53:23:7911601:57 :

№ п/п	Наименование характеристики земельного участка	Значение характеристики
1	2	3
1.	Адрес земельного участка	-

<b>3. Сведения о характеристиках уточняемого земельного участка с кадастровым номером 53:23:7911601:57 :</b>		
<b>№ п/п</b>	<b>Наименование характеристики земельного участка</b>	<b>Значение характеристики</b>
<b>1</b>	<b>2</b>	<b>3</b>
1.1.	Сведения о местоположении земельного участка (при отсутствии адреса) в структурированном в соответствии с федеральной информационной адресной системой виде	-
1.2.	Дополнительные сведения о местоположении земельного участка	-
2.	Площадь земельного участка $\pm$ величина погрешности определения (вычисления) площади ( $P \pm \Delta P$ ), м <sup>2</sup>	25 $\pm$ 2
3.	Формула, примененная для вычисления предельной погрешности определения площади земельного участка, с подставленными значениями и итоговые (вычисленные) значения ( $\Delta P$ ), м <sup>2</sup>	$\Delta P = 3.5 * M_t * \sqrt{P} = 3.5 * 0,1 * \sqrt{25} = 2$
4.	Площадь земельного участка согласно сведениям Единого государственного реестра недвижимости ( $P_{\text{кад}}$ ), м <sup>2</sup>	24
5.	Оценка расхождения $P$ и $P_{\text{кад}}$ ( $P - P_{\text{кад}}$ ), м <sup>2</sup>	1
6.	Предельные минимальный и максимальный размеры земельного участка ( $P_{\text{мин}}$ и $P_{\text{макс}}$ ), м <sup>2</sup>	- -
7.	Вид (виды) разрешенного использования	-
7.1.	Дополнительные сведения об использовании земельного участка	-
8.	Кадастровый или иной государственный учетный номер (инвентарный) здания, сооружения, объекта незавершенного строительства, расположенного на земельном участке	53:23:7911601:1338
9.	Сведения о земельных участках (землях общего пользования, территории общего пользования), посредством которых обеспечивается доступ	Земли общего пользования
10.	Иные сведения	-
<b>4. Пояснения к сведениям об уточняемом земельном участке с кадастровым номером 53:23:7911601:57 :</b>		
1.	-	

## Сведения об уточняемых земельных участках

### 1. Сведения о характерных точках границы уточняемого земельного участка с кадастровым номером 53:23:7911601:58 :

Система координат МСК 53 (Зона-2)					Зона №2		
Обозначение характерных точек границ	Координаты, м				Метод определения координат	Формулы, примененные для расчета средней квадратической погрешности определения координат характерных точек границ (Mt), с подставленными в такие формулы значениями и итоговые (вычисленные) значения Mt, м	Описание закрепления точки
	содержатся в Едином государственном реестре недвижимости		определены в результате выполнения комплексных кадастровых работ				
	X	Y	X	Y			
1	2	3	4	5	6	7	8
						-	
н145У	-	-	578873.77	2178693.43	Метод спутниковых геодезических измерений (определений)	$Mt = \sqrt{(m_0^2 + m_1^2)}$	-
н144У	-	-	578872.95	2178700.22	Метод спутниковых геодезических измерений (определений)	$Mt = \sqrt{(m_0^2 + m_1^2)}$	-
н146У	-	-	578869.36	2178699.71	Метод спутниковых геодезических измерений (определений)	$Mt = \sqrt{(m_0^2 + m_1^2)}$	-
н147У	-	-	578870.18	2178692.96	Метод спутниковых геодезических измерений (определений)	$Mt = \sqrt{(m_0^2 + m_1^2)}$	-
н145У	-	-	578873.77	2178693.43	Метод спутниковых геодезических измерений (определений)	$Mt = \sqrt{(m_0^2 + m_1^2)}$	-

### 2. Сведения о частях границ уточняемого земельного участка с кадастровым номером 53:23:7911601:58 :

Обозначение части границ		Горизонтальное проложение (S), м	Описание прохождения части границ	Сведения о согласовании местоположения границ (согласовано/спорное)
от т.	до т.			
1	2	3	4	5
н145У	н144У	6.84	-	-
н144У	н146У	3.63	-	-
н146У	н147У	6.80	-	-
н147У	н145У	3.62	-	-

### 3. Сведения о характеристиках уточняемого земельного участка с кадастровым номером 53:23:7911601:58 :

№ п/п	Наименование характеристики земельного участка	Значение характеристики
1	2	3
1.	Адрес земельного участка	-

<b>3. Сведения о характеристиках уточняемого земельного участка с кадастровым номером 53:23:7911601:58 :</b>		
<b>№ п/п</b>	<b>Наименование характеристики земельного участка</b>	<b>Значение характеристики</b>
<b>1</b>	<b>2</b>	<b>3</b>
1.1.	Сведения о местоположении земельного участка (при отсутствии адреса) в структурированном в соответствии с федеральной информационной адресной системой виде	-
1.2.	Дополнительные сведения о местоположении земельного участка	-
2.	Площадь земельного участка ± величина погрешности определения (вычисления) площади ( $P \pm \Delta P$ ), м <sup>2</sup>	25 ± 2
3.	Формула, примененная для вычисления предельной погрешности определения площади земельного участка, с подставленными значениями и итоговые (вычисленные) значения ( $\Delta P$ ), м <sup>2</sup>	$\Delta P = 3.5 * M_t * \sqrt{P} = 3.5 * 0,1 * \sqrt{25} = 2$
4.	Площадь земельного участка согласно сведениям Единого государственного реестра недвижимости ( $R_{\text{кад}}$ ), м <sup>2</sup>	24
5.	Оценка расхождения $P$ и $R_{\text{кад}}$ ( $P - R_{\text{кад}}$ ), м <sup>2</sup>	1
6.	Предельные минимальный и максимальный размеры земельного участка ( $R_{\text{мин}}$ и $R_{\text{макс}}$ ), м <sup>2</sup>	- -
7.	Вид (виды) разрешенного использования	-
7.1.	Дополнительные сведения об использовании земельного участка	-
8.	Кадастровый или иной государственный учетный номер (инвентарный) здания, сооружения, объекта незавершенного строительства, расположенного на земельном участке	53:23:7911601:1046
9.	Сведения о земельных участках (землях общего пользования, территории общего пользования), посредством которых обеспечивается доступ	Земли общего пользования
10.	Иные сведения	-
<b>4. Пояснения к сведениям об уточняемом земельном участке с кадастровым номером 53:23:7911601:58 :</b>		
1.	-	

## Сведения об уточняемых земельных участках

### 1. Сведения о характерных точках границы уточняемого земельного участка с кадастровым номером 53:23:7911601:59 :

Система координат МСК 53 (Зона-2)					Зона №2		
Обозначение характерных точек границ	Координаты, м				Метод определения координат	Формулы, примененные для расчета средней квадратической погрешности определения координат характерных точек границ (Mt), с подставленными в такие формулы значениями и итоговые (вычисленные) значения Mt, м	Описание закрепления точки
	содержатся в Едином государственном реестре недвижимости		определены в результате выполнения комплексных кадастровых работ				
	X	Y	X	Y			
1	2	3	4	5	6	7	8
						-	
н147У	-	-	578870.18	2178692.96	Метод спутниковых геодезических измерений (определений)	$Mt = \sqrt{(m_0^2 + m_1^2)}$	-
н146У	-	-	578869.36	2178699.71	Метод спутниковых геодезических измерений (определений)	$Mt = \sqrt{(m_0^2 + m_1^2)}$	-
251	-	-	578865.82	2178699.29	Метод спутниковых геодезических измерений (определений)	$Mt = \sqrt{(m_0^2 + m_1^2)}$	-
250	-	-	578866.73	2178692.50	Метод спутниковых геодезических измерений (определений)	$Mt = \sqrt{(m_0^2 + m_1^2)}$	-
н147У	-	-	578870.18	2178692.96	Метод спутниковых геодезических измерений (определений)	$Mt = \sqrt{(m_0^2 + m_1^2)}$	-

### 2. Сведения о частях границ уточняемого земельного участка с кадастровым номером 53:23:7911601:59 :

Обозначение части границ		Горизонтальное проложение (S), м	Описание прохождения части границ	Сведения о согласовании местоположения границ (согласовано/спорное)
от т.	до т.			
1	2	3	4	5
н147У	н146У	6.80	-	-
н146У	251	3.56	-	-
251	250	6.85	-	-
250	н147У	3.48	-	-

### 3. Сведения о характеристиках уточняемого земельного участка с кадастровым номером 53:23:7911601:59 :

№ п/п	Наименование характеристики земельного участка	Значение характеристики
1	2	3
1.	Адрес земельного участка	-



<b>3. Сведения о характеристиках уточняемого земельного участка с кадастровым номером 53:23:7911601:59 :</b>		
<b>№ п/п</b>	<b>Наименование характеристики земельного участка</b>	<b>Значение характеристики</b>
<b>1</b>	<b>2</b>	<b>3</b>
1.1.	Сведения о местоположении земельного участка (при отсутствии адреса) в структурированном в соответствии с федеральной информационной адресной системой виде	-
1.2.	Дополнительные сведения о местоположении земельного участка	-
2.	Площадь земельного участка $\pm$ величина погрешности определения (вычисления) площади ( $P \pm \Delta P$ ), м <sup>2</sup>	24 $\pm$ 2
3.	Формула, примененная для вычисления предельной погрешности определения площади земельного участка, с подставленными значениями и итоговые (вычисленные) значения ( $\Delta P$ ), м <sup>2</sup>	$\Delta P = 3.5 * M_t * \sqrt{P} = 3.5 * 0,1 * \sqrt{24} = 2$
4.	Площадь земельного участка согласно сведениям Единого государственного реестра недвижимости ( $P_{\text{кад}}$ ), м <sup>2</sup>	22
5.	Оценка расхождения $P$ и $P_{\text{кад}}$ ( $P - P_{\text{кад}}$ ), м <sup>2</sup>	2
6.	Предельные минимальный и максимальный размеры земельного участка ( $R_{\text{мин}}$ и $R_{\text{макс}}$ ), м <sup>2</sup>	-
7.	Вид (виды) разрешенного использования	-
7.1.	Дополнительные сведения об использовании земельного участка	-
8.	Кадастровый или иной государственный учетный номер (инвентарный) здания, сооружения, объекта незавершенного строительства, расположенного на земельном участке	53:23:7911601:905
9.	Сведения о земельных участках (землях общего пользования, территории общего пользования), посредством которых обеспечивается доступ	Земли общего пользования
10.	Иные сведения	-
<b>4. Пояснения к сведениям об уточняемом земельном участке с кадастровым номером 53:23:7911601:59 :</b>		
1.	-	

## Сведения об уточняемых земельных участках

### 1. Сведения о характерных точках границы уточняемого земельного участка с кадастровым номером 53:23:7911601:60 :

Система координат МСК 53 (Зона-2)					Зона №2		
Обозначение характерных точек границ	Координаты, м				Метод определения координат	Формулы, примененные для расчета средней квадратической погрешности определения координат характерных точек границ (Mt), с подставленными в такие формулы значениями и итоговые (вычисленные) значения Mt, м	Описание закрепления точки
	содержатся в Едином государственном реестре недвижимости		определены в результате выполнения комплексных кадастровых работ				
	X	Y	X	Y			
1	2	3	4	5	6	7	8
						-	
250	-	-	578866.73	2178692.50	Метод спутниковых геодезических измерений (определений)	$Mt = \sqrt{(m_0^2 + m_1^2)}$	-
251	-	-	578865.82	2178699.29	Метод спутниковых геодезических измерений (определений)	$Mt = \sqrt{(m_0^2 + m_1^2)}$	-
252	-	-	578862.22	2178698.80	Метод спутниковых геодезических измерений (определений)	$Mt = \sqrt{(m_0^2 + m_1^2)}$	-
249	-	-	578863.13	2178692.01	Метод спутниковых геодезических измерений (определений)	$Mt = \sqrt{(m_0^2 + m_1^2)}$	-
250	-	-	578866.73	2178692.50	Метод спутниковых геодезических измерений (определений)	$Mt = \sqrt{(m_0^2 + m_1^2)}$	-

### 2. Сведения о частях границ уточняемого земельного участка с кадастровым номером 53:23:7911601:60 :

Обозначение части границ		Горизонтальное проложение (S), м	Описание прохождения части границ	Сведения о согласовании местоположения границ (согласовано/спорное)
от т.	до т.			
1	2	3	4	5
250	251	6.85	-	-
251	252	3.63	-	-
252	249	6.85	-	-
249	250	3.63	-	-

### 3. Сведения о характеристиках уточняемого земельного участка с кадастровым номером 53:23:7911601:60 :

№ п/п	Наименование характеристики земельного участка	Значение характеристики
1	2	3
1.	Адрес земельного участка	-

<b>3. Сведения о характеристиках уточняемого земельного участка с кадастровым номером 53:23:7911601:60 :</b>		
<b>№ п/п</b>	<b>Наименование характеристики земельного участка</b>	<b>Значение характеристики</b>
<b>1</b>	<b>2</b>	<b>3</b>
1.1.	Сведения о местоположении земельного участка (при отсутствии адреса) в структурированном в соответствии с федеральной информационной адресной системой виде	-
1.2.	Дополнительные сведения о местоположении земельного участка	-
2.	Площадь земельного участка $\pm$ величина погрешности определения (вычисления) площади ( $P \pm \Delta P$ ), м2	$25 \pm 2$
3.	Формула, примененная для вычисления предельной погрешности определения площади земельного участка, с подставленными значениями и итоговые (вычисленные) значения ( $\Delta P$ ), м2	$\Delta P = 3.5 * M_t * \sqrt{P} = 3.5 * 0,1 * \sqrt{25} = 2$
4.	Площадь земельного участка согласно сведениям Единого государственного реестра недвижимости ( $R_{кад}$ ), м2	24
5.	Оценка расхождения $P$ и $R_{кад}$ ( $P - R_{кад}$ ), м2	1
6.	Предельные минимальный и максимальный размеры земельного участка ( $R_{мин}$ и $R_{макс}$ ), м2	-
7.	Вид (виды) разрешенного использования	-
7.1.	Дополнительные сведения об использовании земельного участка	-
8.	Кадастровый или иной государственный учетный номер (инвентарный) здания, сооружения, объекта незавершенного строительства, расположенного на земельном участке	53:23:7911603:604
9.	Сведения о земельных участках (землях общего пользования, территории общего пользования), посредством которых обеспечивается доступ	Земли общего пользования
10.	Иные сведения	-
<b>4. Пояснения к сведениям об уточняемом земельном участке с кадастровым номером 53:23:7911601:60 :</b>		
1.	-	

## Сведения об уточняемых земельных участках

### 1. Сведения о характерных точках границы уточняемого земельного участка с кадастровым номером 53:23:7911601:61 :

Система координат МСК 53 (Зона-2)					Зона №2		
Обозначение характерных точек границ	Координаты, м				Метод определения координат	Формулы, примененные для расчета средней квадратической погрешности определения координат характерных точек границ (Mt), с подставленными в такие формулы значениями и итоговые (вычисленные) значения Mt, м	Описание закрепления точки
	содержатся в Едином государственном реестре недвижимости		определены в результате выполнения комплексных кадастровых работ				
	X	Y	X	Y			
1	2	3	4	5	6	7	8
						-	
249	-	-	578863.13	2178692.01	Метод спутниковых геодезических измерений (определений)	$Mt = \sqrt{(m_0^2 + m_1^2)}$	-
252	-	-	578862.22	2178698.80	Метод спутниковых геодезических измерений (определений)	$Mt = \sqrt{(m_0^2 + m_1^2)}$	-
н148У	-	-	578858.62	2178698.31	Метод спутниковых геодезических измерений (определений)	$Mt = \sqrt{(m_0^2 + m_1^2)}$	-
н149У	-	-	578859.53	2178691.52	Метод спутниковых геодезических измерений (определений)	$Mt = \sqrt{(m_0^2 + m_1^2)}$	-
249	-	-	578863.13	2178692.01	Метод спутниковых геодезических измерений (определений)	$Mt = \sqrt{(m_0^2 + m_1^2)}$	-

### 2. Сведения о частях границ уточняемого земельного участка с кадастровым номером 53:23:7911601:61 :

Обозначение части границ		Горизонтальное проложение (S), м	Описание прохождения части границ	Сведения о согласовании местоположения границ (согласовано/спорное)
от т.	до т.			
1	2	3	4	5
249	252	6.85	-	-
252	н148У	3.63	-	-
н148У	н149У	6.85	-	-
н149У	249	3.63	-	-

### 3. Сведения о характеристиках уточняемого земельного участка с кадастровым номером 53:23:7911601:61 :

№ п/п	Наименование характеристики земельного участка	Значение характеристики
1	2	3
1.	Адрес земельного участка	-

<b>3. Сведения о характеристиках уточняемого земельного участка с кадастровым номером 53:23:7911601:61 :</b>		
<b>№ п/п</b>	<b>Наименование характеристики земельного участка</b>	<b>Значение характеристики</b>
<b>1</b>	<b>2</b>	<b>3</b>
1.1.	Сведения о местоположении земельного участка (при отсутствии адреса) в структурированном в соответствии с федеральной информационной адресной системой виде	-
1.2.	Дополнительные сведения о местоположении земельного участка	-
2.	Площадь земельного участка $\pm$ величина погрешности определения (вычисления) площади ( $P \pm \Delta P$ ), м <sup>2</sup>	$25 \pm 2$
3.	Формула, примененная для вычисления предельной погрешности определения площади земельного участка, с подставленными значениями и итоговые (вычисленные) значения ( $\Delta P$ ), м <sup>2</sup>	$\Delta P = 3.5 * M_t * \sqrt{P} = 3.5 * 0,1 * \sqrt{25} = 2$
4.	Площадь земельного участка согласно сведениям Единого государственного реестра недвижимости ( $R_{\text{кад}}$ ), м <sup>2</sup>	22
5.	Оценка расхождения $P$ и $R_{\text{кад}}$ ( $P - R_{\text{кад}}$ ), м <sup>2</sup>	3
6.	Предельные минимальный и максимальный размеры земельного участка ( $R_{\text{мин}}$ и $R_{\text{макс}}$ ), м <sup>2</sup>	-
7.	Вид (виды) разрешенного использования	-
7.1.	Дополнительные сведения об использовании земельного участка	-
8.	Кадастровый или иной государственный учетный номер (инвентарный) здания, сооружения, объекта незавершенного строительства, расположенного на земельном участке	53:23:7911601:701
9.	Сведения о земельных участках (землях общего пользования, территории общего пользования), посредством которых обеспечивается доступ	Земли общего пользования
10.	Иные сведения	-
<b>4. Пояснения к сведениям об уточняемом земельном участке с кадастровым номером 53:23:7911601:61 :</b>		
1.	-	

## Сведения об уточняемых земельных участках

### 1. Сведения о характерных точках границы уточняемого земельного участка с кадастровым номером 53:23:7911601:62 :

Система координат МСК 53 (Зона-2)					Зона №2		
Обозначение характерных точек границ	Координаты, м				Метод определения координат	Формулы, примененные для расчета средней квадратической погрешности определения координат характерных точек границ (Mt), с подставленными в такие формулы значениями и итоговые (вычисленные) значения Mt, м	Описание закрепления точки
	содержатся в Едином государственном реестре недвижимости		определены в результате выполнения комплексных кадастровых работ				
	X	Y	X	Y			
1	2	3	4	5	6	7	8
						-	
н149У	-	-	578859.53	2178691.52	Метод спутниковых геодезических измерений (определений)	$Mt = \sqrt{(m_0^2 + m_1^2)}$	-
н148У	-	-	578858.62	2178698.31	Метод спутниковых геодезических измерений (определений)	$Mt = \sqrt{(m_0^2 + m_1^2)}$	-
н150У	-	-	578855.02	2178697.82	Метод спутниковых геодезических измерений (определений)	$Mt = \sqrt{(m_0^2 + m_1^2)}$	-
н151У	-	-	578855.93	2178691.03	Метод спутниковых геодезических измерений (определений)	$Mt = \sqrt{(m_0^2 + m_1^2)}$	-
н149У	-	-	578859.53	2178691.52	Метод спутниковых геодезических измерений (определений)	$Mt = \sqrt{(m_0^2 + m_1^2)}$	-

### 2. Сведения о частях границ уточняемого земельного участка с кадастровым номером 53:23:7911601:62 :

Обозначение части границ		Горизонтальное проложение (S), м	Описание прохождения части границ	Сведения о согласовании местоположения границ (согласовано/спорное)
от т.	до т.			
1	2	3	4	5
н149У	н148У	6.85	-	-
н148У	н150У	3.63	-	-
н150У	н151У	6.85	-	-
н151У	н149У	3.63	-	-

### 3. Сведения о характеристиках уточняемого земельного участка с кадастровым номером 53:23:7911601:62 :

№ п/п	Наименование характеристики земельного участка	Значение характеристики
1	2	3
1.	Адрес земельного участка	-

<b>3. Сведения о характеристиках уточняемого земельного участка с кадастровым номером 53:23:7911601:62 :</b>		
<b>№ п/п</b>	<b>Наименование характеристики земельного участка</b>	<b>Значение характеристики</b>
<b>1</b>	<b>2</b>	<b>3</b>
1.1.	Сведения о местоположении земельного участка (при отсутствии адреса) в структурированном в соответствии с федеральной информационной адресной системой виде	-
1.2.	Дополнительные сведения о местоположении земельного участка	-
2.	Площадь земельного участка $\pm$ величина погрешности определения (вычисления) площади ( $P \pm \Delta P$ ), м <sup>2</sup>	25 $\pm$ 2
3.	Формула, примененная для вычисления предельной погрешности определения площади земельного участка, с подставленными значениями и итоговые (вычисленные) значения ( $\Delta P$ ), м <sup>2</sup>	$\Delta P = 3.5 * M_t * \sqrt{P} = 3.5 * 0,1 * \sqrt{25} = 2$
4.	Площадь земельного участка согласно сведениям Единого государственного реестра недвижимости ( $R_{\text{кад}}$ ), м <sup>2</sup>	21
5.	Оценка расхождения $P$ и $R_{\text{кад}}$ ( $P - R_{\text{кад}}$ ), м <sup>2</sup>	4
6.	Предельные минимальный и максимальный размеры земельного участка ( $R_{\text{мин}}$ и $R_{\text{макс}}$ ), м <sup>2</sup>	- -
7.	Вид (виды) разрешенного использования	-
7.1.	Дополнительные сведения об использовании земельного участка	-
8.	Кадастровый или иной государственный учетный номер (инвентарный) здания, сооружения, объекта незавершенного строительства, расположенного на земельном участке	53:23:7911601:914
9.	Сведения о земельных участках (землях общего пользования, территории общего пользования), посредством которых обеспечивается доступ	Земли общего пользования
10.	Иные сведения	-
<b>4. Пояснения к сведениям об уточняемом земельном участке с кадастровым номером 53:23:7911601:62 :</b>		
1.	-	

## Сведения об уточняемых земельных участках

### 1. Сведения о характерных точках границы уточняемого земельного участка с кадастровым номером 53:23:7911601:76 :

Система координат МСК 53 (Зона-2)					Зона №2		
Обозначение характерных точек границ	Координаты, м				Метод определения координат	Формулы, примененные для расчета средней квадратической погрешности определения координат характерных точек границ (Mt), с подставленными в такие формулы значениями и итоговые (вычисленные) значения Mt, м	Описание закрепления точки
	содержатся в Едином государственном реестре недвижимости		определены в результате выполнения комплексных кадастровых работ				
	X	Y	X	Y			
1	2	3	4	5	6	7	8
						-	
н83У	-	-	578846.89	2178674.97	Метод спутниковых геодезических измерений (определений)	$Mt = \sqrt{(m_0^2 + m_1^2)}$	-
н82У	-	-	578846.07	2178681.77	Метод спутниковых геодезических измерений (определений)	$Mt = \sqrt{(m_0^2 + m_1^2)}$	-
н152У	-	-	578842.46	2178681.33	Метод спутниковых геодезических измерений (определений)	$Mt = \sqrt{(m_0^2 + m_1^2)}$	-
н153У	-	-	578843.28	2178674.53	Метод спутниковых геодезических измерений (определений)	$Mt = \sqrt{(m_0^2 + m_1^2)}$	-
н83У	-	-	578846.89	2178674.97	Метод спутниковых геодезических измерений (определений)	$Mt = \sqrt{(m_0^2 + m_1^2)}$	-

### 2. Сведения о частях границ уточняемого земельного участка с кадастровым номером 53:23:7911601:76 :

Обозначение части границ		Горизонтальное проложение (S), м	Описание прохождения части границ	Сведения о согласовании местоположения границ (согласовано/спорное)
от т.	до т.			
1	2	3	4	5
н83У	н82У	6.85	-	-
н82У	н152У	3.64	-	-
н152У	н153У	6.85	-	-
н153У	н83У	3.64	-	-

### 3. Сведения о характеристиках уточняемого земельного участка с кадастровым номером 53:23:7911601:76 :

№ п/п	Наименование характеристики земельного участка	Значение характеристики
1	2	3
1.	Адрес земельного участка	-



<b>3. Сведения о характеристиках уточняемого земельного участка с кадастровым номером 53:23:7911601:76 :</b>		
<b>№ п/п</b>	<b>Наименование характеристики земельного участка</b>	<b>Значение характеристики</b>
<b>1</b>	<b>2</b>	<b>3</b>
1.1.	Сведения о местоположении земельного участка (при отсутствии адреса) в структурированном в соответствии с федеральной информационной адресной системой виде	-
1.2.	Дополнительные сведения о местоположении земельного участка	-
2.	Площадь земельного участка $\pm$ величина погрешности определения (вычисления) площади ( $P \pm \Delta P$ ), м <sup>2</sup>	25 $\pm$ 2
3.	Формула, примененная для вычисления предельной погрешности определения площади земельного участка, с подставленными значениями и итоговые (вычисленные) значения ( $\Delta P$ ), м <sup>2</sup>	$\Delta P = 3.5 * M_t * \sqrt{P} = 3.5 * 0,1 * \sqrt{25} = 2$
4.	Площадь земельного участка согласно сведениям Единого государственного реестра недвижимости ( $R_{кад}$ ), м <sup>2</sup>	24
5.	Оценка расхождения $P$ и $R_{кад}$ ( $P - R_{кад}$ ), м <sup>2</sup>	1
6.	Предельные минимальный и максимальный размеры земельного участка ( $R_{мин}$ и $R_{макс}$ ), м <sup>2</sup>	- -
7.	Вид (виды) разрешенного использования	-
7.1.	Дополнительные сведения об использовании земельного участка	-
8.	Кадастровый или иной государственный учетный номер (инвентарный) здания, сооружения, объекта незавершенного строительства, расположенного на земельном участке	53:23:7911601:738
9.	Сведения о земельных участках (землях общего пользования, территории общего пользования), посредством которых обеспечивается доступ	Земли общего пользования
10.	Иные сведения	-
<b>4. Пояснения к сведениям об уточняемом земельном участке с кадастровым номером 53:23:7911601:76 :</b>		
1.	-	

## Сведения об уточняемых земельных участках, необходимые для исправления реестровых ошибок в сведениях о местоположении их границ

1. Сведения о характерных точках границ уточняемого земельного участка с кадастровым номером 53:23:7911603:175 :

Система координат МСК 53 (Зона-2)

Зона №2

Обозначение характерных точек границ	Координаты, м				Метод определения координат	Формулы, примененные для расчета средней квадратической погрешности определения координат характерных точек границ (Mt), с подставленными в такие формулы значениями и итоговые (вычисленные) значения Mt, м	Описание закрепления точки
	содержатся в Едином государственном реестре недвижимости		определены в результате выполнения комплексных кадастровых работ				
	X	Y	X	Y			
1	2	3	4	5	6	7	8
						-	
1	578201.46	2178569.58	578201.46	2178569.58	Метод спутниковых геодезических измерений (определений)	$Mt = \sqrt{(m_0^2 + m_1^2)}$	-
2	578220.38	2178525.81	578220.38	2178525.81	Метод спутниковых геодезических измерений (определений)	$Mt = \sqrt{(m_0^2 + m_1^2)}$	-
3	578220.71	2178525.04	578220.71	2178525.04	Метод спутниковых геодезических измерений (определений)	$Mt = \sqrt{(m_0^2 + m_1^2)}$	-
4	578227.07	2178510.86	578227.07	2178510.86	Метод спутниковых геодезических измерений (определений)	$Mt = \sqrt{(m_0^2 + m_1^2)}$	-
5	578235.00	2178493.02	578235.00	2178493.02	Метод спутниковых геодезических измерений (определений)	$Mt = \sqrt{(m_0^2 + m_1^2)}$	-
6	578258.48	2178503.06	578258.48	2178503.06	Метод спутниковых геодезических измерений (определений)	$Mt = \sqrt{(m_0^2 + m_1^2)}$	-
7	578286.66	2178515.17	578286.66	2178515.17	Метод спутниковых геодезических измерений (определений)	$Mt = \sqrt{(m_0^2 + m_1^2)}$	-
8	578268.33	2178557.88	578268.33	2178557.88	Метод спутниковых геодезических измерений (определений)	$Mt = \sqrt{(m_0^2 + m_1^2)}$	-
9	578280.35	2178571.14	578280.35	2178571.14	Метод спутниковых геодезических измерений (определений)	$Mt = \sqrt{(m_0^2 + m_1^2)}$	-

1. Сведения о характерных точках границ уточняемого земельного участка с кадастровым номером 53:23:7911603:175 :							
Система координат МСК 53 (Зона-2)						Зона № 2	
Обозначение характерных точек границ	Координаты, м				Метод определения координат	Формулы, примененные для расчета средней квадратической погрешности определения координат характерных точек границ (Mt), с подставленными в такие формулы значениями и итоговые (вычисленные) значения Mt, м	Описание закрепления точки
	содержатся в Едином государственном реестре недвижимости		определены в результате выполнения комплексных кадастровых работ				
	X	Y	X	Y			
1	2	3	4	5	6	7	8
10	578231.01	2178582.24	578231.01	2178582.24	Метод спутниковых геодезических измерений (определений)	$Mt = \sqrt{(m_0^2 + m_1^2)}$	-
11	578205.40	2178571.23	578205.83	2178571.50	Метод спутниковых геодезических измерений (определений)	$Mt = \sqrt{(m_0^2 + m_1^2)}$	-
1	578201.46	2178569.58	578201.46	2178569.58	Метод спутниковых геодезических измерений (определений)	$Mt = \sqrt{(m_0^2 + m_1^2)}$	-
2. Сведения о частях границ уточняемого земельного участка с кадастровым номером 53:23:7911603:175 :							
Обозначение части границ		Горизонтальное проложение (S), м	Описание прохождения части границ	Сведения о согласовании местоположения границ (согласовано/спорное)			
от т.	до т.						
1	2	3	4	5			
1	2	47.68	-	-			
2	3	0.84	-	-			
3	4	15.54	-	-			
4	5	19.52	-	-			
5	6	25.54	-	-			
6	7	30.67	-	-			
7	8	46.48	-	-			
8	9	17.90	-	-			
9	10	50.57	-	-			
10	11	27.37	-	-			
11	1	4.77	-	-			
3. Сведения о характеристиках уточняемого земельного участка с кадастровым номером 53:23:7911603:175 :							
№ п/п	Наименование характеристики			Значение характеристики			
1	2			3			
1.	Адрес земельного участка			-			

<b>3. Сведения о характеристиках уточняемого земельного участка с кадастровым номером 53:23:7911603:175 :</b>		
<b>№ п/п</b>	<b>Наименование характеристики</b>	<b>Значение характеристики</b>
<b>1</b>	<b>2</b>	<b>3</b>
1.1.	Сведения о местоположении земельного участка (при отсутствии адреса) в структурированном в соответствии с федеральной информационной адресной системой виде	-
1.2.	Дополнительные сведения о местоположении земельного участка	-
2.	Площадь земельного участка ± величина погрешности определения (вычисления) площади ( $P \pm \Delta P$ ), м <sup>2</sup>	4671 ± 24
3.	Формула, примененная для расчета предельной допустимой погрешности определения площади земельного участка, с подставленными значениями и итоговые (вычисленные) значения ( $\Delta P$ ), м <sup>2</sup>	$\Delta P = 3.5 * M_t * \sqrt{P} = 3.5 * 0,1 * \sqrt{4671} = 24$
4.	Площадь земельного участка согласно сведениям Единого государственного реестра недвижимости ( $P_{\text{кад}}$ ), м <sup>2</sup>	4663
5.	Оценка расхождения $P$ и $P_{\text{кад}}$ ( $P - P_{\text{кад}}$ ), м <sup>2</sup>	8
6.	Предельные минимальный и максимальный размеры земельного участка ( $P_{\text{мин}}$ и $P_{\text{макс}}$ ), м <sup>2</sup>	- -
7.	Кадастровый номер или иной государственный учетный номер (инвентарный) объекта недвижимости, расположенного на земельном участке	53:23:7911603:236
8.	Вид (виды) разрешенного использования	-
8.1.	Дополнительные сведения об использовании земельного участка	-
9.	Сведения о земельных участках (землях общего пользования, территории общего пользования), посредством которых обеспечивается доступ	Земли общего пользования
10.	Иные сведения	-
<b>4. Пояснения к сведениям об уточняемом земельном участке с кадастровым номером 53:23:7911603:175 :</b>		
1.	-	

## Сведения об уточняемых земельных участках, необходимые для исправления реестровых ошибок в сведениях о местоположении их границ

1. Сведения о характерных точках границ уточняемого земельного участка с кадастровым номером 53:23:7911603:215 :

Система координат МСК 53 (Зона-2)

Зона №2

Обозначение характерных точек границ	Координаты, м				Метод определения координат	Формулы, примененные для расчета средней квадратической погрешности определения координат характерных точек границ (Mt), с подставленными в такие формулы значениями и итоговые (вычисленные) значения Mt, м	Описание закрепления точки
	содержатся в Едином государственном реестре недвижимости		определены в результате выполнения комплексных кадастровых работ				
	X	Y	X	Y			
1	2	3	4	5	6	7	8
						-	
12	578218.17	2178686.47	578218.17	2178686.47	Метод спутниковых геодезических измерений (определений)	$Mt = \sqrt{(m_0^2 + m_1^2)}$	-
13	578211.10	2178622.99	578211.10	2178622.99	Метод спутниковых геодезических измерений (определений)	$Mt = \sqrt{(m_0^2 + m_1^2)}$	-
14	578216.98	2178610.10	578216.98	2178610.10	Метод спутниковых геодезических измерений (определений)	$Mt = \sqrt{(m_0^2 + m_1^2)}$	-
15	578219.06	2178605.25	578219.06	2178605.25	Метод спутниковых геодезических измерений (определений)	$Mt = \sqrt{(m_0^2 + m_1^2)}$	-
16	578220.48	2178602.19	578220.48	2178602.19	Метод спутниковых геодезических измерений (определений)	$Mt = \sqrt{(m_0^2 + m_1^2)}$	-
17	578229.74	2178606.25	578229.74	2178606.25	Метод спутниковых геодезических измерений (определений)	$Mt = \sqrt{(m_0^2 + m_1^2)}$	-
18	578232.14	2178606.11	578232.14	2178606.11	Метод спутниковых геодезических измерений (определений)	$Mt = \sqrt{(m_0^2 + m_1^2)}$	-
19	578234.58	2178605.06	578234.58	2178605.06	Метод спутниковых геодезических измерений (определений)	$Mt = \sqrt{(m_0^2 + m_1^2)}$	-
20	578238.78	2178602.56	578238.78	2178602.56	Метод спутниковых геодезических измерений (определений)	$Mt = \sqrt{(m_0^2 + m_1^2)}$	-

1. Сведения о характерных точках границ уточняемого земельного участка с кадастровым номером 53:23:7911603:215 :							
Система координат МСК 53 (Зона-2)							Зона № 2
Обозначение характерных точек границ	Координаты, м				Метод определения координат	Формулы, примененные для расчета средней квадратической погрешности определения координат характерных точек границ (Mt), с подставленными в такие формулы значениями и итоговые (вычисленные) значения Mt, м	Описание закрепления точки
	содержатся в Едином государственном реестре недвижимости		определены в результате выполнения комплексных кадастровых работ				
	X	Y	X	Y			
1	2	3	4	5	6	7	8
21	578242.89	2178599.68	578242.89	2178599.68	Метод спутниковых геодезических измерений (определений)	$Mt = \sqrt{(m_0^2 + m_1^2)}$	-
22	578250.63	2178593.37	578250.63	2178593.37	Метод спутниковых геодезических измерений (определений)	$Mt = \sqrt{(m_0^2 + m_1^2)}$	-
23	578258.94	2178587.69	578258.94	2178587.69	Метод спутниковых геодезических измерений (определений)	$Mt = \sqrt{(m_0^2 + m_1^2)}$	-
24	578268.08	2178584.01	578268.08	2178584.01	Метод спутниковых геодезических измерений (определений)	$Mt = \sqrt{(m_0^2 + m_1^2)}$	-
25	578272.75	2178582.36	578272.75	2178582.36	Метод спутниковых геодезических измерений (определений)	$Mt = \sqrt{(m_0^2 + m_1^2)}$	-
26	578277.51	2178580.87	578277.51	2178580.87	Метод спутниковых геодезических измерений (определений)	$Mt = \sqrt{(m_0^2 + m_1^2)}$	-
27	578289.62	2178578.14	578289.62	2178578.14	Метод спутниковых геодезических измерений (определений)	$Mt = \sqrt{(m_0^2 + m_1^2)}$	-
28	578299.41	2178575.77	578299.41	2178575.77	Метод спутниковых геодезических измерений (определений)	$Mt = \sqrt{(m_0^2 + m_1^2)}$	-
29	578309.29	2178576.51	578309.29	2178576.51	Метод спутниковых геодезических измерений (определений)	$Mt = \sqrt{(m_0^2 + m_1^2)}$	-
30	578321.31	2178578.93	578321.31	2178578.93	Метод спутниковых геодезических измерений (определений)	$Mt = \sqrt{(m_0^2 + m_1^2)}$	-

1. Сведения о характерных точках границ уточняемого земельного участка с кадастровым номером 53:23:7911603:215 :							
Система координат МСК 53 (Зона-2)							Зона № 2
Обозначение характерных точек границ	Координаты, м				Метод определения координат	Формулы, примененные для расчета средней квадратической погрешности определения координат характерных точек границ (Mt), с подставленными в такие формулы значениями и итоговые (вычисленные) значения Mt, м	Описание закрепления точки
	содержатся в Едином государственном реестре недвижимости		определены в результате выполнения комплексных кадастровых работ				
	X	Y	X	Y			
1	2	3	4	5	6	7	8
31	578307.00	2178611.52	578307.00	2178611.52	Метод спутниковых геодезических измерений (определений)	$Mt = \sqrt{(m_0^2 + m_1^2)}$	-
32	578288.64	2178653.52	578288.64	2178653.52	Метод спутниковых геодезических измерений (определений)	$Mt = \sqrt{(m_0^2 + m_1^2)}$	-
33	578286.26	2178658.14	578286.26	2178658.14	Метод спутниковых геодезических измерений (определений)	$Mt = \sqrt{(m_0^2 + m_1^2)}$	-
34	578285.07	2178660.75	578285.07	2178660.75	Метод спутниковых геодезических измерений (определений)	$Mt = \sqrt{(m_0^2 + m_1^2)}$	-
35	578276.80	2178656.95	578276.80	2178656.95	Метод спутниковых геодезических измерений (определений)	$Mt = \sqrt{(m_0^2 + m_1^2)}$	-
36	578274.11	2178656.70	578274.11	2178656.70	Метод спутниковых геодезических измерений (определений)	$Mt = \sqrt{(m_0^2 + m_1^2)}$	-
37	578271.05	2178663.56	578271.05	2178663.56	Метод спутниковых геодезических измерений (определений)	$Mt = \sqrt{(m_0^2 + m_1^2)}$	-
38	578266.81	2178672.88	578266.81	2178672.88	Метод спутниковых геодезических измерений (определений)	$Mt = \sqrt{(m_0^2 + m_1^2)}$	-
39	578263.96	2178679.60	578263.93	2178679.59	Метод спутниковых геодезических измерений (определений)	$Mt = \sqrt{(m_0^2 + m_1^2)}$	-
40	578226.13	2178684.95	578226.11	2178684.96	Метод спутниковых геодезических измерений (определений)	$Mt = \sqrt{(m_0^2 + m_1^2)}$	-

1. Сведения о характерных точках границ уточняемого земельного участка с кадастровым номером 53:23:7911603:215 :							
Система координат МСК 53 (Зона-2)							Зона № 2
Обозначение характерных точек границ	Координаты, м				Метод определения координат	Формулы, примененные для расчета средней квадратической погрешности определения координат характерных точек границ (Mt), с подставленными в такие формулы значениями и итоговые (вычисленные) значения Mt, м	Описание закрепления точки
	содержатся в Едином государственном реестре недвижимости		определены в результате выполнения комплексных кадастровых работ				
	X	Y	X	Y			
1	2	3	4	5	6	7	8
41	578219.18	2178686.28	578219.18	2178686.28	Метод спутниковых геодезических измерений (определений)	$Mt = \sqrt{(m_0^2 + m_1^2)}$	-
12	578218.17	2178686.47	578218.17	2178686.47	Метод спутниковых геодезических измерений (определений)	$Mt = \sqrt{(m_0^2 + m_1^2)}$	-
2. Сведения о частях границ уточняемого земельного участка с кадастровым номером 53:23:7911603:215 :							
Обозначение части границ		Горизонтальное проложение (S), м	Описание прохождения части границ	Сведения о согласовании местоположения границ (согласовано/спорное)			
от т.	до т.						
1	2	3	4	5			
12	13	63.87	-	-			
13	14	14.17	-	-			
14	15	5.28	-	-			
15	16	3.37	-	-			
16	17	10.11	-	-			
17	18	2.40	-	-			
18	19	2.66	-	-			
19	20	4.89	-	-			
20	21	5.02	-	-			
21	22	9.99	-	-			
22	23	10.07	-	-			
23	24	9.85	-	-			
24	25	4.95	-	-			
25	26	4.99	-	-			
26	27	12.41	-	-			
27	28	10.07	-	-			
28	29	9.91	-	-			
29	30	12.26	-	-			
30	31	35.59	-	-			
31	32	45.84	-	-			
32	33	5.20	-	-			



<b>2. Сведения о частях границ уточняемого земельного участка с кадастровым номером 53:23:7911603:215 :</b>				
Обозначение части границ		Горизонтальное проложение (S), м	Описание прохождения части границ	Сведения о согласовании местоположения границ (согласовано/спорное)
от т.	до т.			
1	2	3	4	5
33	34	2.87	-	-
34	35	9.10	-	-
35	36	2.70	-	-
36	37	7.51	-	-
37	38	10.24	-	-
38	39	7.30	-	-
39	40	38.20	-	-
40	41	7.05	-	-
41	12	1.03	-	-
<b>3. Сведения о характеристиках уточняемого земельного участка с кадастровым номером 53:23:7911603:215 :</b>				
№ п/п	Наименование характеристики		Значение характеристики	
1	2		3	
1.	Адрес земельного участка		-	
1.1.	Сведения о местоположении земельного участка (при отсутствии адреса) в структурированном в соответствии с федеральной информационной адресной системой виде		-	
1.2.	Дополнительные сведения о местоположении земельного участка		-	
2.	Площадь земельного участка ± величина погрешности определения (вычисления) площади ( $P \pm \Delta P$ ), м <sup>2</sup>		7416 ± 30	
3.	Формула, примененная для расчета предельной допустимой погрешности определения площади земельного участка, с подставленными значениями и итоговые (вычисленные) значения ( $\Delta P$ ), м <sup>2</sup>		$\Delta P = 3.5 * M_t * \sqrt{P} = 3.5 * 0,1 * \sqrt{7416} = 30$	
4.	Площадь земельного участка согласно сведениям Единого государственного реестра недвижимости (P <sub>кад</sub> ), м <sup>2</sup>		7412	
5.	Оценка расхождения P и P <sub>кад</sub> (P - P <sub>кад</sub> ), м <sup>2</sup>		4	
6.	Предельные минимальный и максимальный размеры земельного участка (P <sub>мин</sub> и P <sub>макс</sub> ), м <sup>2</sup>		-	
7.	Кадастровый номер или иной государственный учетный номер (инвентарный) объекта недвижимости, расположенного на земельном участке		53:23:7911603:348	
8.	Вид (виды) разрешенного использования		-	
8.1.	Дополнительные сведения об использовании земельного участка		-	
9.	Сведения о земельных участках (землях общего пользования, территории общего пользования), посредством которых обеспечивается доступ		Земли общего пользования	
10.	Иные сведения		-	
<b>4. Пояснения к сведениям об уточняемом земельном участке с кадастровым номером 53:23:7911603:215 :</b>				
1.	-			

## Сведения об уточняемых земельных участках, необходимые для исправления реестровых ошибок в сведениях о местоположении их границ

### 1. Сведения о характерных точках границ уточняемого земельного участка с кадастровым номером 53:23:7911603:216 :

Система координат МСК 53 (Зона-2)					Зона №2		
Обозначение характерных точек границ	Координаты, м				Метод определения координат	Формулы, примененные для расчета средней квадратической погрешности определения координат характерных точек границ (Mt), с подставленными в такие формулы значениями и итоговые (вычисленные) значения Mt, м	Описание закрепления точки
	содержатся в Едином государственном реестре недвижимости		определены в результате выполнения комплексных кадастровых работ				
	X	Y	X	Y			
1	2	3	4	5	6	7	8
						-	
42	578266.81	2178672.89	578266.81	2178672.89	Метод спутниковых геодезических измерений (определений)	$Mt = \sqrt{(m_0^2 + m_1^2)}$	-
37	578271.05	2178663.56	578271.05	2178663.56	Метод спутниковых геодезических измерений (определений)	$Mt = \sqrt{(m_0^2 + m_1^2)}$	-
43	578275.57	2178665.85	578275.57	2178665.85	Метод спутниковых геодезических измерений (определений)	$Mt = \sqrt{(m_0^2 + m_1^2)}$	-
44	578273.28	2178670.92	578273.28	2178670.92	Метод спутниковых геодезических измерений (определений)	$Mt = \sqrt{(m_0^2 + m_1^2)}$	-
45	578271.31	2178675.18	578271.31	2178675.18	Метод спутниковых геодезических измерений (определений)	$Mt = \sqrt{(m_0^2 + m_1^2)}$	-
42	578266.81	2178672.89	578266.81	2178672.89	Метод спутниковых геодезических измерений (определений)	$Mt = \sqrt{(m_0^2 + m_1^2)}$	-

### 2. Сведения о частях границ уточняемого земельного участка с кадастровым номером 53:23:7911603:216 :

Обозначение части границ		Горизонтальное проложение (S), м	Описание прохождения части границ	Сведения о согласовании местоположения границ (согласовано/спорное)
от т.	до т.			
1	2	3	4	5
42	37	10.25	-	-
37	43	5.07	-	-
43	44	5.56	-	-
44	45	4.69	-	-

<b>2. Сведения о частях границ уточняемого земельного участка с кадастровым номером 53:23:7911603:216 :</b>				
Обозначение части границ		Горизонтальное проложение (S), м	Описание прохождения части границ	Сведения о согласовании местоположения границ (согласовано/спорное)
от т.	до т.			
1	2	3	4	5
45	42	5.05	-	-
<b>3. Сведения о характеристиках уточняемого земельного участка с кадастровым номером 53:23:7911603:216 :</b>				
№ п/п	Наименование характеристики		Значение характеристики	
1	2		3	
1.	Адрес земельного участка		-	
1.1.	Сведения о местоположении земельного участка (при отсутствии адреса) в структурированном в соответствии с федеральной информационной адресной системой виде		-	
1.2.	Дополнительные сведения о местоположении земельного участка		-	
2.	Площадь земельного участка ± величина погрешности определения (вычисления) площади ( $P \pm \Delta P$ ), м <sup>2</sup>		52 ± 3	
3.	Формула, примененная для расчета предельной допустимой погрешности определения площади земельного участка, с подставленными значениями и итоговые (вычисленные) значения ( $\Delta P$ ), м <sup>2</sup>		$\Delta P = 3.5 * M_t * \sqrt{P} = 3.5 * 0,1 * \sqrt{52} = 3$	
4.	Площадь земельного участка согласно сведениям Единого государственного реестра недвижимости (Ркад), м <sup>2</sup>		52	
5.	Оценка расхождения Р и Ркад (Р - Ркад), м <sup>2</sup>		-	
6.	Предельные минимальный и максимальный размеры земельного участка (Рмин и Рмакс), м <sup>2</sup>		- -	
7.	Кадастровый номер или иной государственный учетный номер (инвентарный) объекта недвижимости, расположенного на земельном участке		53:23:7911601:168	
8.	Вид (виды) разрешенного использования		-	
8.1.	Дополнительные сведения об использовании земельного участка		-	
9.	Сведения о земельных участках (землях общего пользования, территории общего пользования), посредством которых обеспечивается доступ		Земли общего пользования	
10.	Иные сведения		-	
<b>4. Пояснения к сведениям об уточняемом земельном участке с кадастровым номером 53:23:7911603:216 :</b>				
1.	-			

## Сведения об уточняемых земельных участках, необходимые для исправления реестровых ошибок в сведениях о местоположении их границ

### 1. Сведения о характерных точках границ уточняемого земельного участка с кадастровым номером 53:23:7911603:217 :

Система координат МСК 53 (Зона-2)					Зона №2		
Обозначение характерных точек границ	Координаты, м				Метод определения координат	Формулы, примененные для расчета средней квадратической погрешности определения координат характерных точек границ (Mt), с подставленными в такие формулы значениями и итоговые (вычисленные) значения Mt, м	Описание закрепления точки
	содержатся в Едином государственном реестре недвижимости		определены в результате выполнения комплексных кадастровых работ				
	X	Y	X	Y			
1	2	3	4	5	6	7	8
						-	
46	578217.24	2178524.45	578217.24	2178524.45	Метод спутниковых геодезических измерений (определений)	$Mt = \sqrt{(m_0^2 + m_1^2)}$	-
47	578145.01	2178494.11	578145.01	2178494.11	Метод спутниковых геодезических измерений (определений)	$Mt = \sqrt{(m_0^2 + m_1^2)}$	-
48	578146.88	2178489.48	578146.88	2178489.48	Метод спутниковых геодезических измерений (определений)	$Mt = \sqrt{(m_0^2 + m_1^2)}$	-
49	578151.17	2178478.95	578151.17	2178478.95	Метод спутниковых геодезических измерений (определений)	$Mt = \sqrt{(m_0^2 + m_1^2)}$	-
50	578223.61	2178509.22	578223.62	2178509.23	Метод спутниковых геодезических измерений (определений)	$Mt = \sqrt{(m_0^2 + m_1^2)}$	-
46	578217.24	2178524.45	578217.24	2178524.45	Метод спутниковых геодезических измерений (определений)	$Mt = \sqrt{(m_0^2 + m_1^2)}$	-

### 2. Сведения о частях границ уточняемого земельного участка с кадастровым номером 53:23:7911603:217 :

Обозначение части границ		Горизонтальное проложение (S), м	Описание прохождения части границ	Сведения о согласовании местоположения границ (согласовано/спорное)
от т.	до т.			
1	2	3	4	5
46	47	78.34	-	-
47	48	4.99	-	-
48	49	11.37	-	-
49	50	78.52	-	-

<b>2. Сведения о частях границ уточняемого земельного участка с кадастровым номером 53:23:7911603:217 :</b>				
Обозначение части границ		Горизонтальное проложение (S), м	Описание прохождения части границ	Сведения о согласовании местоположения границ (согласовано/спорное)
от т.	до т.			
1	2	3	4	5
50	46	16.50	-	-
<b>3. Сведения о характеристиках уточняемого земельного участка с кадастровым номером 53:23:7911603:217 :</b>				
№ п/п	Наименование характеристики		Значение характеристики	
1	2		3	
1.	Адрес земельного участка		-	
1.1.	Сведения о местоположении земельного участка (при отсутствии адреса) в структурированном в соответствии с федеральной информационной адресной системой виде		-	
1.2.	Дополнительные сведения о местоположении земельного участка		-	
2.	Площадь земельного участка ± величина погрешности определения (вычисления) площади ( $P \pm \Delta P$ ), м <sup>2</sup>		1289 ± 13	
3.	Формула, примененная для расчета предельной допустимой погрешности определения площади земельного участка, с подставленными значениями и итоговые (вычисленные) значения ( $\Delta P$ ), м <sup>2</sup>		$\Delta P = 3.5 * M_t * \sqrt{P} = 3.5 * 0,1 * \sqrt{1289} = 13$	
4.	Площадь земельного участка согласно сведениям Единого государственного реестра недвижимости (Ркад), м <sup>2</sup>		1291	
5.	Оценка расхождения Р и Ркад (Р - Ркад), м <sup>2</sup>		2	
6.	Предельные минимальный и максимальный размеры земельного участка (Рмин и Рмакс), м <sup>2</sup>		- -	
7.	Кадастровый номер или иной государственный учетный номер (инвентарный) объекта недвижимости, расположенного на земельном участке		-	
8.	Вид (виды) разрешенного использования		-	
8.1.	Дополнительные сведения об использовании земельного участка		-	
9.	Сведения о земельных участках (землях общего пользования, территории общего пользования), посредством которых обеспечивается доступ		Земли общего пользования	
10.	Иные сведения		-	
<b>4. Пояснения к сведениям об уточняемом земельном участке с кадастровым номером 53:23:7911603:217 :</b>				
1.	-			

## Сведения об уточняемых земельных участках, необходимые для исправления реестровых ошибок в сведениях о местоположении их границ

**1. Сведения о характерных точках границ уточняемого земельного участка с кадастровым номером 53:23:7911603:218 :**

Система координат МСК 53 (Зона-2)

Зона №2

Обозначение характерных точек границ	Координаты, м				Метод определения координат	Формулы, примененные для расчета средней квадратической погрешности определения координат характерных точек границ (Mt), с подставленными в такие формулы значениями и итоговые (вычисленные) значения Mt, м	Описание закрепления точки
	содержатся в Едином государственном реестре недвижимости		определены в результате выполнения комплексных кадастровых работ				
	X	Y	X	Y			
1	2	3	4	5	6	7	8
						-	
51	577890.56	2178387.23	577890.56	2178387.23	Метод спутниковых геодезических измерений (определений)	$Mt = \sqrt{(m_0^2 + m_1^2)}$	-
52	577885.58	2178400.16	577885.58	2178400.16	Метод спутниковых геодезических измерений (определений)	$Mt = \sqrt{(m_0^2 + m_1^2)}$	-
53	577872.44	2178395.43	577872.44	2178395.43	Метод спутниковых геодезических измерений (определений)	$Mt = \sqrt{(m_0^2 + m_1^2)}$	-
54	577863.56	2178391.92	577863.56	2178391.92	Метод спутниковых геодезических измерений (определений)	$Mt = \sqrt{(m_0^2 + m_1^2)}$	-
55	577868.45	2178378.76	577868.45	2178378.76	Метод спутниковых геодезических измерений (определений)	$Mt = \sqrt{(m_0^2 + m_1^2)}$	-
51	577890.56	2178387.23	577890.56	2178387.23	Метод спутниковых геодезических измерений (определений)	$Mt = \sqrt{(m_0^2 + m_1^2)}$	-

**2. Сведения о частях границ уточняемого земельного участка с кадастровым номером 53:23:7911603:218 :**

Обозначение части границ		Горизонтальное проложение (S), м	Описание прохождения части границ	Сведения о согласовании местоположения границ (согласовано/спорное)
от т.	до т.			
1	2	3	4	5
51	52	13.86	-	-
52	53	13.97	-	-
53	54	9.55	-	-
54	55	14.04	-	-

<b>2. Сведения о частях границ уточняемого земельного участка с кадастровым номером 53:23:7911603:218 :</b>				
Обозначение части границ		Горизонтальное проложение (S), м	Описание прохождения части границ	Сведения о согласовании местоположения границ (согласовано/спорное)
от т.	до т.			
1	2	3	4	5
55	51	23.68	-	-
<b>3. Сведения о характеристиках уточняемого земельного участка с кадастровым номером 53:23:7911603:218 :</b>				
№ п/п	Наименование характеристики		Значение характеристики	
1	2		3	
1.	Адрес земельного участка		-	
1.1.	Сведения о местоположении земельного участка (при отсутствии адреса) в структурированном в соответствии с федеральной информационной адресной системой виде		-	
1.2.	Дополнительные сведения о местоположении земельного участка		-	
2.	Площадь земельного участка ± величина погрешности определения (вычисления) площади ( $P \pm \Delta P$ ), м <sup>2</sup>		331 ± 6	
3.	Формула, примененная для расчета предельной допустимой погрешности определения площади земельного участка, с подставленными значениями и итоговые (вычисленные) значения ( $\Delta P$ ), м <sup>2</sup>		$\Delta P = 3.5 * M_t * \sqrt{P} = 3.5 * 0,1 * \sqrt{331} = 6$	
4.	Площадь земельного участка согласно сведениям Единого государственного реестра недвижимости (Ркад), м <sup>2</sup>		331	
5.	Оценка расхождения P и Ркад (P - Ркад), м <sup>2</sup>		-	
6.	Предельные минимальный и максимальный размеры земельного участка (Рмин и Рмакс), м <sup>2</sup>		- -	
7.	Кадастровый номер или иной государственный учетный номер (инвентарный) объекта недвижимости, расположенного на земельном участке		53:23:7911603:229	
8.	Вид (виды) разрешенного использования		-	
8.1.	Дополнительные сведения об использовании земельного участка		-	
9.	Сведения о земельных участках (землях общего пользования, территории общего пользования), посредством которых обеспечивается доступ		Земли общего пользования	
10.	Иные сведения		-	
<b>4. Пояснения к сведениям об уточняемом земельном участке с кадастровым номером 53:23:7911603:218 :</b>				
1.	-			

## Сведения об уточняемых земельных участках, необходимые для исправления реестровых ошибок в сведениях о местоположении их границ

1. Сведения о характерных точках границ уточняемого земельного участка с кадастровым номером 53:23:7911603:219 :

Система координат МСК 53 (Зона-2)

Зона №2

Обозначение характерных точек границ	Координаты, м				Метод определения координат	Формулы, примененные для расчета средней квадратической погрешности определения координат характерных точек границ (Mt), с подставленными в такие формулы значениями и итоговые (вычисленные) значения Mt, м	Описание закрепления точки
	содержатся в Едином государственном реестре недвижимости		определены в результате выполнения комплексных кадастровых работ				
	X	Y	X	Y			
1	2	3	4	5	6	7	8
						-	
56	578270.75	2178475.95	578270.75	2178475.95	Метод спутниковых геодезических измерений (определений)	$Mt = \sqrt{(m_0^2 + m_1^2)}$	-
6	578258.48	2178503.06	578258.48	2178503.06	Метод спутниковых геодезических измерений (определений)	$Mt = \sqrt{(m_0^2 + m_1^2)}$	-
5	578235.00	2178493.02	578235.00	2178493.02	Метод спутниковых геодезических измерений (определений)	$Mt = \sqrt{(m_0^2 + m_1^2)}$	-
4	578227.07	2178510.86	578227.07	2178510.86	Метод спутниковых геодезических измерений (определений)	$Mt = \sqrt{(m_0^2 + m_1^2)}$	-
50	-	-	578223.62	2178509.23	Метод спутниковых геодезических измерений (определений)	0.10	-
57	578223.58	2178509.21	-	-	Метод спутниковых геодезических измерений (определений)	$Mt = \sqrt{(m_0^2 + m_1^2)}$	-
58	578151.17	2178478.93	578151.17	2178478.93	Метод спутниковых геодезических измерений (определений)	$Mt = \sqrt{(m_0^2 + m_1^2)}$	-
59	578146.87	2178489.48	578146.88	2178489.48	Метод спутниковых геодезических измерений (определений)	$Mt = \sqrt{(m_0^2 + m_1^2)}$	-
60	578125.76	2178481.18	578125.76	2178481.18	Метод спутниковых геодезических измерений (определений)	$Mt = \sqrt{(m_0^2 + m_1^2)}$	-



1. Сведения о характерных точках границ уточняемого земельного участка с кадастровым номером 53:23:7911603:219 :							
Система координат МСК 53 (Зона-2)						Зона № 2	
Обозначение характерных точек границ	Координаты, м				Метод определения координат	Формулы, примененные для расчета средней квадратической погрешности определения координат характерных точек границ (Mt), с подставленными в такие формулы значениями и итоговые (вычисленные) значения Mt, м	Описание закрепления точки
	содержатся в Едином государственном реестре недвижимости		определены в результате выполнения комплексных кадастровых работ				
	X	Y	X	Y			
1	2	3	4	5	6	7	8
61	578140.56	2178445.81	578140.56	2178445.81	Метод спутниковых геодезических измерений (определений)	$Mt = \sqrt{(m_0^2 + m_1^2)}$	-
62	578238.08	2178461.09	578238.08	2178461.09	Метод спутниковых геодезических измерений (определений)	$Mt = \sqrt{(m_0^2 + m_1^2)}$	-
56	578270.75	2178475.95	578270.75	2178475.95	Метод спутниковых геодезических измерений (определений)	$Mt = \sqrt{(m_0^2 + m_1^2)}$	-
2. Сведения о частях границ уточняемого земельного участка с кадастровым номером 53:23:7911603:219 :							
Обозначение части границ		Горизонтальное проложение (S), м	Описание прохождения части границ	Сведения о согласовании местоположения границ (согласовано/спорное)			
от т.	до т.						
1	2	3	4	5			
56	6	29.76	-	-			
6	5	25.54	-	-			
5	4	19.52	-	-			
4	50	3.82	-	-			
50	58	78.53	-	-			
58	59	11.39	-	-			
59	60	22.69	-	-			
60	61	38.34	-	-			
61	62	98.71	-	-			
62	56	35.89	-	-			
3. Сведения о характеристиках уточняемого земельного участка с кадастровым номером 53:23:7911603:219 :							
№ п/п	Наименование характеристики			Значение характеристики			
1	2			3			
1.	Адрес земельного участка			-			
1.1.	Сведения о местоположении земельного участка (при отсутствии адреса) в структурированном в соответствии с федеральной информационной адресной системой виде			-			

<b>3. Сведения о характеристиках уточняемого земельного участка с кадастровым номером 53:23:7911603:219 :</b>		
<b>№ п/п</b>	<b>Наименование характеристики</b>	<b>Значение характеристики</b>
<b>1</b>	<b>2</b>	<b>3</b>
1.2.	Дополнительные сведения о местоположении земельного участка	-
2.	Площадь земельного участка ± величина погрешности определения (вычисления) площади ( $P \pm \Delta P$ ), м <sup>2</sup>	5177 ± 25
3.	Формула, примененная для расчета предельной допустимой погрешности определения площади земельного участка, с подставленными значениями и итоговые (вычисленные) значения ( $\Delta P$ ), м <sup>2</sup>	$\Delta P = 3.5 * M_t * \sqrt{P} = 3.5 * 0,1 * \sqrt{5177} = 25$
4.	Площадь земельного участка согласно сведениям Единого государственного реестра недвижимости ( $P_{\text{кад}}$ ), м <sup>2</sup>	5174
5.	Оценка расхождения $P$ и $P_{\text{кад}}$ ( $P - P_{\text{кад}}$ ), м <sup>2</sup>	3
6.	Предельные минимальный и максимальный размеры земельного участка ( $R_{\text{мин}}$ и $R_{\text{макс}}$ ), м <sup>2</sup>	- -
7.	Кадастровый номер или иной государственный учетный номер (инвентарный) объекта недвижимости, расположенного на земельном участке	-
8.	Вид (виды) разрешенного использования	-
8.1.	Дополнительные сведения об использовании земельного участка	-
9.	Сведения о земельных участках (землях общего пользования, территории общего пользования), посредством которых обеспечивается доступ	Земли общего пользования
10.	Иные сведения	-
<b>4. Пояснения к сведениям об уточняемом земельном участке с кадастровым номером 53:23:7911603:219 :</b>		
1.	-	

## Сведения об уточняемых земельных участках, необходимые для исправления реестровых ошибок в сведениях о местоположении их границ

**1. Сведения о характерных точках границ уточняемого земельного участка с кадастровым номером 53:23:7911603:220 :**

Система координат МСК 53 (Зона-2)

Зона №2

Обозначение характерных точек границ	Координаты, м				Метод определения координат	Формулы, примененные для расчета средней квадратической погрешности определения координат характерных точек границ (Mt), с подставленными в такие формулы значениями и итоговые (вычисленные) значения Mt, м	Описание закрепления точки
	содержатся в Едином государственном реестре недвижимости		определены в результате выполнения комплексных кадастровых работ				
	X	Y	X	Y			
1	2	3	4	5	6	7	8
						-	
63	577952.51	2178427.80	577952.51	2178427.80	Метод спутниковых геодезических измерений (определений)	$Mt = \sqrt{(m_0^2 + m_1^2)}$	-
64	577955.29	2178425.55	577955.29	2178425.55	Метод спутниковых геодезических измерений (определений)	$Mt = \sqrt{(m_0^2 + m_1^2)}$	-
65	577964.73	2178430.15	577964.73	2178430.15	Метод спутниковых геодезических измерений (определений)	$Mt = \sqrt{(m_0^2 + m_1^2)}$	-
66	578007.14	2178447.10	578007.13	2178447.14	Метод спутниковых геодезических измерений (определений)	$Mt = \sqrt{(m_0^2 + m_1^2)}$	-
67	577993.99	2178480.58	577993.99	2178480.58	Метод спутниковых геодезических измерений (определений)	$Mt = \sqrt{(m_0^2 + m_1^2)}$	-
68	577940.20	2178457.44	577940.20	2178457.44	Метод спутниковых геодезических измерений (определений)	$Mt = \sqrt{(m_0^2 + m_1^2)}$	-
63	577952.51	2178427.80	577952.51	2178427.80	Метод спутниковых геодезических измерений (определений)	$Mt = \sqrt{(m_0^2 + m_1^2)}$	-

**2. Сведения о частях границ уточняемого земельного участка с кадастровым номером 53:23:7911603:220 :**

Обозначение части границ		Горизонтальное проложение (S), м	Описание прохождения части границ	Сведения о согласовании местоположения границ (согласовано/спорное)
от т.	до т.			
1	2	3	4	5
63	64	3.58	-	-

<b>2. Сведения о частях границ уточняемого земельного участка с кадастровым номером 53:23:7911603:220 :</b>				
Обозначение части границ		Горизонтальное проложение (S), м	Описание прохождения части границ	Сведения о согласовании местоположения границ (согласовано/спорное)
от т.	до т.			
1	2	3	4	5
64	65	10.50	-	-
65	66	45.68	-	-
66	67	35.93	-	-
67	68	58.56	-	-
68	63	32.09	-	-
<b>3. Сведения о характеристиках уточняемого земельного участка с кадастровым номером 53:23:7911603:220 :</b>				
№ п/п	Наименование характеристики		Значение характеристики	
1	2		3	
1.	Адрес земельного участка		-	
1.1.	Сведения о местоположении земельного участка (при отсутствии адреса) в структурированном в соответствии с федеральной информационной адресной системой виде		-	
1.2.	Дополнительные сведения о местоположении земельного участка		-	
2.	Площадь земельного участка ± величина погрешности определения (вычисления) площади (P ± ΔP), м2		2051 ± 16	
3.	Формула, примененная для расчета предельной допустимой погрешности определения площади земельного участка, с подставленными значениями и итоговые (вычисленные) значения (ΔP), м2		ΔP=3.5*Mt*√P=3.5*0,1*√2051=16	
4.	Площадь земельного участка согласно сведениям Единого государственного реестра недвижимости (Pкад), м2		2049	
5.	Оценка расхождения P и Pкад (P - Pкад), м2		2	
6.	Предельные минимальный и максимальный размеры земельного участка (Pмин и Pмакс), м2		- -	
7.	Кадастровый номер или иной государственный учетный номер (инвентарный) объекта недвижимости, расположенного на земельном участке		53:23:7911603:237	
8.	Вид (виды) разрешенного использования		-	
8.1.	Дополнительные сведения об использовании земельного участка		-	
9.	Сведения о земельных участках (землях общего пользования, территории общего пользования), посредством которых обеспечивается доступ		Земли общего пользования	
10.	Иные сведения		-	
<b>4. Пояснения к сведениям об уточняемом земельном участке с кадастровым номером 53:23:7911603:220 :</b>				
1.	-			

## Сведения об уточняемых земельных участках, необходимые для исправления реестровых ошибок в сведениях о местоположении их границ

1. Сведения о характерных точках границ уточняемого земельного участка с кадастровым номером 53:23:7911603:223 :

Система координат МСК 53 (Зона-2)

Зона №2

Обозначение характерных точек границ	Координаты, м				Метод определения координат	Формулы, примененные для расчета средней квадратической погрешности определения координат характерных точек границ (Mt), с подставленными в такие формулы значениями и итоговые (вычисленные) значения Mt, м	Описание закрепления точки
	содержатся в Едином государственном реестре недвижимости		определены в результате выполнения комплексных кадастровых работ				
	X	Y	X	Y			
1	2	3	4	5	6	7	8
						-	
69	578326.16	2178567.94	578326.16	2178567.94	Метод спутниковых геодезических измерений (определений)	$Mt = \sqrt{(m_0^2 + m_1^2)}$	-
30	578321.31	2178578.93	578321.31	2178578.93	Метод спутниковых геодезических измерений (определений)	$Mt = \sqrt{(m_0^2 + m_1^2)}$	-
29	578309.29	2178576.51	578309.29	2178576.51	Метод спутниковых геодезических измерений (определений)	$Mt = \sqrt{(m_0^2 + m_1^2)}$	-
28	578299.41	2178575.77	578299.41	2178575.77	Метод спутниковых геодезических измерений (определений)	$Mt = \sqrt{(m_0^2 + m_1^2)}$	-
27	578289.62	2178578.14	578289.62	2178578.14	Метод спутниковых геодезических измерений (определений)	$Mt = \sqrt{(m_0^2 + m_1^2)}$	-
26	578277.51	2178580.87	578277.51	2178580.87	Метод спутниковых геодезических измерений (определений)	$Mt = \sqrt{(m_0^2 + m_1^2)}$	-
25	578272.75	2178582.36	578272.75	2178582.36	Метод спутниковых геодезических измерений (определений)	$Mt = \sqrt{(m_0^2 + m_1^2)}$	-
24	578268.08	2178584.01	578268.08	2178584.01	Метод спутниковых геодезических измерений (определений)	$Mt = \sqrt{(m_0^2 + m_1^2)}$	-
23	578258.94	2178587.69	578258.94	2178587.69	Метод спутниковых геодезических измерений (определений)	$Mt = \sqrt{(m_0^2 + m_1^2)}$	-

1. Сведения о характерных точках границ уточняемого земельного участка с кадастровым номером 53:23:7911603:223 :							
Система координат МСК 53 (Зона-2)							Зона № 2
Обозначение характерных точек границ	Координаты, м				Метод определения координат	Формулы, примененные для расчета средней квадратической погрешности определения координат характерных точек границ (Mt), с подставленными в такие формулы значениями и итоговые (вычисленные) значения Mt, м	Описание закрепления точки
	содержатся в Едином государственном реестре недвижимости		определены в результате выполнения комплексных кадастровых работ				
	X	Y	X	Y			
1	2	3	4	5	6	7	8
22	578250.63	2178593.37	578250.63	2178593.37	Метод спутниковых геодезических измерений (определений)	$Mt = \sqrt{(m_0^2 + m_1^2)}$	-
21	578242.89	2178599.68	578242.89	2178599.68	Метод спутниковых геодезических измерений (определений)	$Mt = \sqrt{(m_0^2 + m_1^2)}$	-
20	578238.78	2178602.56	578238.78	2178602.56	Метод спутниковых геодезических измерений (определений)	$Mt = \sqrt{(m_0^2 + m_1^2)}$	-
19	578234.58	2178605.06	578234.58	2178605.06	Метод спутниковых геодезических измерений (определений)	$Mt = \sqrt{(m_0^2 + m_1^2)}$	-
18	578232.14	2178606.11	578232.14	2178606.11	Метод спутниковых геодезических измерений (определений)	$Mt = \sqrt{(m_0^2 + m_1^2)}$	-
17	578229.74	2178606.25	578229.74	2178606.25	Метод спутниковых геодезических измерений (определений)	$Mt = \sqrt{(m_0^2 + m_1^2)}$	-
16	578220.48	2178602.19	578220.48	2178602.19	Метод спутниковых геодезических измерений (определений)	$Mt = \sqrt{(m_0^2 + m_1^2)}$	-
15	578219.06	2178605.25	578219.06	2178605.25	Метод спутниковых геодезических измерений (определений)	$Mt = \sqrt{(m_0^2 + m_1^2)}$	-
14	578216.98	2178610.10	578216.98	2178610.10	Метод спутниковых геодезических измерений (определений)	$Mt = \sqrt{(m_0^2 + m_1^2)}$	-
13	578211.10	2178622.99	578211.10	2178622.99	Метод спутниковых геодезических измерений (определений)	$Mt = \sqrt{(m_0^2 + m_1^2)}$	-

1. Сведения о характерных точках границ уточняемого земельного участка с кадастровым номером 53:23:7911603:223 :							
Система координат МСК 53 (Зона-2)							Зона № 2
Обозначение характерных точек границ	Координаты, м				Метод определения координат	Формулы, примененные для расчета средней квадратической погрешности определения координат характерных точек границ (Mt), с подставленными в такие формулы значениями и итоговые (вычисленные) значения Mt, м	Описание закрепления точки
	содержатся в Едином государственном реестре недвижимости		определены в результате выполнения комплексных кадастровых работ				
	X	Y	X	Y			
1	2	3	4	5	6	7	8
70	578208.30	2178596.83	578208.30	2178596.83	Метод спутниковых геодезических измерений (определений)	$Mt = \sqrt{(m_0^2 + m_1^2)}$	-
71	578208.02	2178594.88	578208.02	2178594.88	Метод спутниковых геодезических измерений (определений)	$Mt = \sqrt{(m_0^2 + m_1^2)}$	-
69	578326.16	2178567.94	578326.16	2178567.94	Метод спутниковых геодезических измерений (определений)	$Mt = \sqrt{(m_0^2 + m_1^2)}$	-
2. Сведения о частях границ уточняемого земельного участка с кадастровым номером 53:23:7911603:223 :							
Обозначение части границ		Горизонтальное проложение (S), м	Описание прохождения части границ	Сведения о согласовании местоположения границ (согласовано/спорное)			
от т.	до т.						
1	2	3	4	5			
69	30	12.01	-	-			
30	29	12.26	-	-			
29	28	9.91	-	-			
28	27	10.07	-	-			
27	26	12.41	-	-			
26	25	4.99	-	-			
25	24	4.95	-	-			
24	23	9.85	-	-			
23	22	10.07	-	-			
22	21	9.99	-	-			
21	20	5.02	-	-			
20	19	4.89	-	-			
19	18	2.66	-	-			
18	17	2.40	-	-			
17	16	10.11	-	-			
16	15	3.37	-	-			
15	14	5.28	-	-			
14	13	14.17	-	-			

<b>2. Сведения о частях границ уточняемого земельного участка с кадастровым номером 53:23:7911603:223 :</b>				
Обозначение части границ		Горизонтальное проложение (S), м	Описание прохождения части границ	Сведения о согласовании местоположения границ (согласовано/спорное)
от т.	до т.			
1	2	3	4	5
13	70	26.31	-	-
70	71	1.97	-	-
71	69	121.17	-	-
<b>3. Сведения о характеристиках уточняемого земельного участка с кадастровым номером 53:23:7911603:223 :</b>				
№ п/п	Наименование характеристики			Значение характеристики
1	2			3
1.	Адрес земельного участка			-
1.1.	Сведения о местоположении земельного участка (при отсутствии адреса) в структурированном в соответствии с федеральной информационной адресной системой виде			-
1.2.	Дополнительные сведения о местоположении земельного участка			-
2.	Площадь земельного участка ± величина погрешности определения (вычисления) площади ( $P \pm \Delta P$ ), м <sup>2</sup>			922 ± 11
3.	Формула, примененная для расчета предельной допустимой погрешности определения площади земельного участка, с подставленными значениями и итоговые (вычисленные) значения ( $\Delta P$ ), м <sup>2</sup>			$\Delta P = 3.5 * M_t * \sqrt{P} = 3.5 * 0,1 * \sqrt{922} = 11$
4.	Площадь земельного участка согласно сведениям Единого государственного реестра недвижимости (Р <sub>кад</sub> ), м <sup>2</sup>			922
5.	Оценка расхождения Р и Р <sub>кад</sub> (Р - Р <sub>кад</sub> ), м <sup>2</sup>			-
6.	Предельные минимальный и максимальный размеры земельного участка (Р <sub>мин</sub> и Р <sub>макс</sub> ), м <sup>2</sup>			-
7.	Кадастровый номер или иной государственный учетный номер (инвентарный) объекта недвижимости, расположенного на земельном участке			-
8.	Вид (виды) разрешенного использования			-
8.1.	Дополнительные сведения об использовании земельного участка			-
9.	Сведения о земельных участках (землях общего пользования, территории общего пользования), посредством которых обеспечивается доступ			Земли общего пользования
10.	Иные сведения			-
<b>4. Пояснения к сведениям об уточняемом земельном участке с кадастровым номером 53:23:7911603:223 :</b>				
1.	-			



## Сведения об уточняемых земельных участках, необходимые для исправления реестровых ошибок в сведениях о местоположении их границ

**1. Сведения о характерных точках границ уточняемого земельного участка с кадастровым номером 53:23:7911603:378 :**

Система координат МСК 53 (Зона-2)					Зона №2		
Обозначение характерных точек границ	Координаты, м				Метод определения координат	Формулы, примененные для расчета средней квадратической погрешности определения координат характерных точек границ (Mt), с подставленными в такие формулы значениями и итоговые (вычисленные) значения Mt, м	Описание закрепления точки
	содержатся в Едином государственном реестре недвижимости		определены в результате выполнения комплексных кадастровых работ				
	X	Y	X	Y			
1	2	3	4	5	6	7	8
Внешний контур						-	
2	578220.38	2178525.81	578220.38	2178525.81	Метод спутниковых геодезических измерений (определений)	$Mt = \sqrt{(m_0^2 + m_1^2)}$	-
1	578201.46	2178569.58	578201.46	2178569.58	Метод спутниковых геодезических измерений (определений)	$Mt = \sqrt{(m_0^2 + m_1^2)}$	-
72	578198.71	2178568.49	578198.71	2178568.49	Метод спутниковых геодезических измерений (определений)	$Mt = \sqrt{(m_0^2 + m_1^2)}$	-
73	578196.04	2178567.42	578196.04	2178567.42	Метод спутниковых геодезических измерений (определений)	$Mt = \sqrt{(m_0^2 + m_1^2)}$	-
74	578129.32	2178540.87	578129.32	2178540.87	Метод спутниковых геодезических измерений (определений)	$Mt = \sqrt{(m_0^2 + m_1^2)}$	-
92	-	-	578129.97	2178538.94	Метод спутниковых геодезических измерений (определений)	0.10	-
47	578145.01	2178494.11	578145.01	2178494.11	Метод спутниковых геодезических измерений (определений)	$Mt = \sqrt{(m_0^2 + m_1^2)}$	-
46	578217.24	2178524.45	578217.24	2178524.45	Метод спутниковых геодезических измерений (определений)	$Mt = \sqrt{(m_0^2 + m_1^2)}$	-

1. Сведения о характерных точках границ уточняемого земельного участка с кадастровым номером 53:23:7911603:378 :							
Система координат МСК 53 (Зона-2)							Зона № 2
Обозначение характерных точек границ	Координаты, м				Метод определения координат	Формулы, примененные для расчета средней квадратической погрешности определения координат характерных точек границ (Mt), с подставленными в такие формулы значениями и итоговые (вычисленные) значения Mt, м	Описание закрепления точки
	содержатся в Едином государственном реестре недвижимости		определены в результате выполнения комплексных кадастровых работ				
	X	Y	X	Y			
1	2	3	4	5	6	7	8
2	578220.38	2178525.81	578220.38	2178525.81	Метод спутниковых геодезических измерений (определений)	$Mt = \sqrt{(m_0^2 + m_1^2)}$	-
Внутренний контур						-	
75	578197.23	2178539.28	578197.06	2178539.21	Метод спутниковых геодезических измерений (определений)	$Mt = \sqrt{(m_0^2 + m_1^2)}$	-
76	578196.03	2178538.74	578195.91	2178538.71	Метод спутниковых геодезических измерений (определений)	$Mt = \sqrt{(m_0^2 + m_1^2)}$	-
77	578195.12	2178540.74	578194.98	2178540.85	Метод спутниковых геодезических измерений (определений)	$Mt = \sqrt{(m_0^2 + m_1^2)}$	-
78	578196.32	2178541.28	578196.14	2178541.35	Метод спутниковых геодезических измерений (определений)	$Mt = \sqrt{(m_0^2 + m_1^2)}$	-
n1У	-	-	578195.88	2178541.96	Метод спутниковых геодезических измерений (определений)	0.10	-
n2У	-	-	578195.62	2178542.55	Метод спутниковых геодезических измерений (определений)	0.10	-
79	578194.85	2178544.68	578194.67	2178544.63	Метод спутниковых геодезических измерений (определений)	$Mt = \sqrt{(m_0^2 + m_1^2)}$	-
80	578193.65	2178544.16	578193.65	2178544.16	Метод спутниковых геодезических измерений (определений)	$Mt = \sqrt{(m_0^2 + m_1^2)}$	-

1. Сведения о характерных точках границ уточняемого земельного участка с кадастровым номером 53:23:7911603:378 :							
Система координат МСК 53 (Зона-2)							Зона № 2
Обозначение характерных точек границ	Координаты, м				Метод определения координат	Формулы, примененные для расчета средней квадратической погрешности определения координат характерных точек границ (Mt), с подставленными в такие формулы значениями и итоговые (вычисленные) значения Mt, м	Описание закрепления точки
	содержатся в Едином государственном реестре недвижимости		определены в результате выполнения комплексных кадастровых работ				
	X	Y	X	Y			
1	2	3	4	5	6	7	8
81	578192.61	2178546.54	578192.61	2178546.54	Метод спутниковых геодезических измерений (определений)	$Mt = \sqrt{(m_0^2 + m_1^2)}$	-
82	578193.82	2178547.07	578193.64	2178547.02	Метод спутниковых геодезических измерений (определений)	$Mt = \sqrt{(m_0^2 + m_1^2)}$	-
н3У	-	-	578192.59	2178549.54	Метод спутниковых геодезических измерений (определений)	0.10	-
83	578192.35	2178550.46	578192.33	2178550.15	Метод спутниковых геодезических измерений (определений)	$Mt = \sqrt{(m_0^2 + m_1^2)}$	-
84	578191.14	2178549.94	578191.17	2178549.65	Метод спутниковых геодезических измерений (определений)	$Mt = \sqrt{(m_0^2 + m_1^2)}$	-
85	578190.14	2178552.23	578190.24	2178551.79	Метод спутниковых геодезических измерений (определений)	$Mt = \sqrt{(m_0^2 + m_1^2)}$	-
86	578191.35	2178552.75	578191.40	2178552.29	Метод спутниковых геодезических измерений (определений)	$Mt = \sqrt{(m_0^2 + m_1^2)}$	-
н4У	-	-	578191.21	2178552.73	Метод спутниковых геодезических измерений (определений)	0.10	-
н5У	-	-	578191.14	2178552.89	Метод спутниковых геодезических измерений (определений)	0.10	-
87	578190.81	2178554.01	578190.63	2178553.96	Метод спутниковых геодезических измерений (определений)	$Mt = \sqrt{(m_0^2 + m_1^2)}$	-

1. Сведения о характерных точках границ уточняемого земельного участка с кадастровым номером 53:23:7911603:378 :							
Система координат МСК 53 (Зона-2)							Зона № 2
Обозначение характерных точек границ	Координаты, м				Метод определения координат	Формулы, примененные для расчета средней квадратической погрешности определения координат характерных точек границ (Mt), с подставленными в такие формулы значениями и итоговые (вычисленные) значения Mt, м	Описание закрепления точки
	содержатся в Едином государственном реестре недвижимости		определены в результате выполнения комплексных кадастровых работ				
	X	Y	X	Y			
1	2	3	4	5	6	7	8
88	578197.07	2178556.70	578196.89	2178556.65	Метод спутниковых геодезических измерений (определений)	$Mt = \sqrt{(m_0^2 + m_1^2)}$	-
89	578199.37	2178557.68	578199.37	2178557.68	Метод спутниковых геодезических измерений (определений)	$Mt = \sqrt{(m_0^2 + m_1^2)}$	-
90	578206.08	2178542.54	578206.08	2178542.54	Метод спутниковых геодезических измерений (определений)	$Mt = \sqrt{(m_0^2 + m_1^2)}$	-
91	578197.51	2178538.66	578197.33	2178538.61	Метод спутниковых геодезических измерений (определений)	$Mt = \sqrt{(m_0^2 + m_1^2)}$	-
75	578197.23	2178539.28	578197.06	2178539.21	Метод спутниковых геодезических измерений (определений)	$Mt = \sqrt{(m_0^2 + m_1^2)}$	-
2. Сведения о частях границ уточняемого земельного участка с кадастровым номером 53:23:7911603:378 :							
Обозначение части границ		Горизонтальное проложение (S), м	Описание прохождения части границ	Сведения о согласовании местоположения границ (согласовано/спорное)			
от т.	до т.						
1	2	3	4	5			
Внешний контур							
2	1	47.68	-	-			
1	72	2.96	-	-			
72	73	2.88	-	-			
73	74	71.81	-	-			
74	92	2.04	-	-			
92	47	47.29	-	-			
47	46	78.34	-	-			
46	2	3.42	-	-			
Внутренний контур							
75	76	1.25	-	-			

**2. Сведения о частях границ уточняемого земельного участка с кадастровым номером 53:23:7911603:378 :**

Обозначение части границ		Горизонтальное проложение (S), м	Описание прохождения части границ	Сведения о согласовании местоположения границ (согласовано/спорное)
от т.	до т.			
1	2	3	4	5
76	77	2.33	-	-
77	78	1.26	-	-
78	н1У	0.66	-	-
н1У	н2У	0.64	-	-
н2У	79	2.29	-	-
79	80	1.12	-	-
80	81	2.60	-	-
81	82	1.14	-	-
82	н3У	2.73	-	-
н3У	83	0.66	-	-
83	84	1.26	-	-
84	85	2.33	-	-
85	86	1.26	-	-
86	н4У	0.48	-	-
н4У	н5У	0.17	-	-
н5У	87	1.19	-	-
87	88	6.81	-	-
88	89	2.69	-	-
89	90	16.56	-	-
90	91	9.59	-	-
91	75	0.66	-	-

**3. Сведения о характеристиках уточняемого земельного участка с кадастровым номером 53:23:7911603:378 :**

№ п/п	Наименование характеристики	Значение характеристики
1	2	3
1.	Адрес земельного участка	-
1.1.	Сведения о местоположении земельного участка (при отсутствии адреса) в структурированном в соответствии с федеральной информационной адресной системой виде	-
1.2.	Дополнительные сведения о местоположении земельного участка	-
2.	Площадь земельного участка ± величина погрешности определения (вычисления) площади ( $P \pm \Delta P$ ), м <sup>2</sup>	3695 ± 21
3.	Формула, примененная для расчета предельной допустимой погрешности определения площади земельного участка, с подставленными значениями и итоговые (вычисленные) значения ( $\Delta P$ ), м <sup>2</sup>	$\Delta P = 3.5 * M_t * \sqrt{P} = 3.5 * 0,1 * \sqrt{3695} = 21$
4.	Площадь земельного участка согласно сведениям Единого государственного реестра недвижимости (Ркад), м <sup>2</sup>	3697
5.	Оценка расхождения Р и Ркад (Р - Ркад), м <sup>2</sup>	2
6.	Предельные минимальный и максимальный размеры земельного участка (Рмин и Рмакс), м <sup>2</sup>	- -

**3. Сведения о характеристиках уточняемого земельного участка с кадастровым номером 53:23:7911603:378 :**

№ п/п	Наименование характеристики	Значение характеристики
1	2	3
7.	Кадастровый номер или иной государственный учетный номер (инвентарный) объекта недвижимости, расположенного на земельном участке	53:23:0000000:10260 53:23:7911603:230
8.	Вид (виды) разрешенного использования	-
8.1.	Дополнительные сведения об использовании земельного участка	-
9.	Сведения о земельных участках (землях общего пользования, территории общего пользования), посредством которых обеспечивается доступ	Земли общего пользования
10.	Иные сведения	-

**4. Пояснения к сведениям об уточняемом земельном участке с кадастровым номером 53:23:7911603:378 :**

1. -

## Сведения об уточняемых земельных участках, необходимые для исправления реестровых ошибок в сведениях о местоположении их границ

1. Сведения о характерных точках границ уточняемого земельного участка с кадастровым номером 53:23:7911603:379 :

Система координат МСК 53 (Зона-2)

Зона №2

Обозначение характерных точек границ	Координаты, м				Метод определения координат	Формулы, примененные для расчета средней квадратической погрешности определения координат характерных точек границ (Mt), с подставленными в такие формулы значениями и итоговые (вычисленные) значения Mt, м	Описание закрепления точки
	содержатся в Едином государственном реестре недвижимости		определены в результате выполнения комплексных кадастровых работ				
	X	Y	X	Y			
1	2	3	4	5	6	7	8
						-	
90	578206.08	2178542.54	578206.08	2178542.54	Метод спутниковых геодезических измерений (определений)	$Mt = \sqrt{(m_0^2 + m_1^2)}$	-
89	578199.37	2178557.68	578199.37	2178557.68	Метод спутниковых геодезических измерений (определений)	$Mt = \sqrt{(m_0^2 + m_1^2)}$	-
88	578197.07	2178556.70	578196.89	2178556.65	Метод спутниковых геодезических измерений (определений)	$Mt = \sqrt{(m_0^2 + m_1^2)}$	-
87	578190.81	2178554.01	578190.63	2178553.96	Метод спутниковых геодезических измерений (определений)	$Mt = \sqrt{(m_0^2 + m_1^2)}$	-
н5У	-	-	578191.14	2178552.89	Метод спутниковых геодезических измерений (определений)	0.10	-
н4У	-	-	578191.21	2178552.73	Метод спутниковых геодезических измерений (определений)	0.10	-
86	578191.35	2178552.75	578191.40	2178552.29	Метод спутниковых геодезических измерений (определений)	$Mt = \sqrt{(m_0^2 + m_1^2)}$	-
85	578190.14	2178552.23	578190.24	2178551.79	Метод спутниковых геодезических измерений (определений)	$Mt = \sqrt{(m_0^2 + m_1^2)}$	-
84	578191.14	2178549.94	578191.17	2178549.65	Метод спутниковых геодезических измерений (определений)	$Mt = \sqrt{(m_0^2 + m_1^2)}$	-

1. Сведения о характерных точках границ уточняемого земельного участка с кадастровым номером 53:23:7911603:379 :							
Система координат МСК 53 (Зона-2)							Зона № 2
Обозначение характерных точек границ	Координаты, м				Метод определения координат	Формулы, примененные для расчета средней квадратической погрешности определения координат характерных точек границ (Mt), с подставленными в такие формулы значениями и итоговые (вычисленные) значения Mt, м	Описание закрепления точки
	содержатся в Едином государственном реестре недвижимости		определены в результате выполнения комплексных кадастровых работ				
	X	Y	X	Y			
1	2	3	4	5	6	7	8
83	578192.35	2178550.46	578192.33	2178550.15	Метод спутниковых геодезических измерений (определений)	$Mt = \sqrt{(m_0^2 + m_1^2)}$	-
н3У	-	-	578192.59	2178549.54	Метод спутниковых геодезических измерений (определений)	0.10	-
82	578193.82	2178547.07	578193.64	2178547.02	Метод спутниковых геодезических измерений (определений)	$Mt = \sqrt{(m_0^2 + m_1^2)}$	-
81	578192.61	2178546.54	578192.61	2178546.54	Метод спутниковых геодезических измерений (определений)	$Mt = \sqrt{(m_0^2 + m_1^2)}$	-
80	578193.65	2178544.16	578193.65	2178544.16	Метод спутниковых геодезических измерений (определений)	$Mt = \sqrt{(m_0^2 + m_1^2)}$	-
79	578194.85	2178544.68	578194.67	2178544.63	Метод спутниковых геодезических измерений (определений)	$Mt = \sqrt{(m_0^2 + m_1^2)}$	-
н2У	-	-	578195.62	2178542.55	Метод спутниковых геодезических измерений (определений)	0.10	-
н1У	-	-	578195.88	2178541.96	Метод спутниковых геодезических измерений (определений)	0.10	-
78	578196.32	2178541.28	578196.14	2178541.35	Метод спутниковых геодезических измерений (определений)	$Mt = \sqrt{(m_0^2 + m_1^2)}$	-
77	578195.12	2178540.74	578194.98	2178540.85	Метод спутниковых геодезических измерений (определений)	$Mt = \sqrt{(m_0^2 + m_1^2)}$	-



<b>1. Сведения о характерных точках границ уточняемого земельного участка с кадастровым номером 53:23:7911603:379 :</b>							
<b>Система координат МСК 53 (Зона-2)</b>						<b>Зона № 2</b>	
<b>Обозначение характерных точек границ</b>	<b>Координаты, м</b>				<b>Метод определения координат</b>	<b>Формулы, примененные для расчета средней квадратической погрешности определения координат характерных точек границ (Mt), с подставленными в такие формулы значениями и итоговые (вычисленные) значения Mt, м</b>	<b>Описание закрепления точки</b>
	<b>содержатся в Едином государственном реестре недвижимости</b>		<b>определены в результате выполнения комплексных кадастровых работ</b>				
	<b>X</b>	<b>Y</b>	<b>X</b>	<b>Y</b>			
<b>1</b>	<b>2</b>	<b>3</b>	<b>4</b>	<b>5</b>	<b>6</b>	<b>7</b>	<b>8</b>
76	578196.03	2178538.74	578195.91	2178538.71	Метод спутниковых геодезических измерений (определений)	$Mt = \sqrt{(m_0^2 + m_1^2)}$	-
75	578197.23	2178539.28	578197.06	2178539.21	Метод спутниковых геодезических измерений (определений)	$Mt = \sqrt{(m_0^2 + m_1^2)}$	-
91	578197.51	2178538.66	578197.33	2178538.61	Метод спутниковых геодезических измерений (определений)	$Mt = \sqrt{(m_0^2 + m_1^2)}$	-
90	578206.08	2178542.54	578206.08	2178542.54	Метод спутниковых геодезических измерений (определений)	$Mt = \sqrt{(m_0^2 + m_1^2)}$	-
<b>2. Сведения о частях границ уточняемого земельного участка с кадастровым номером 53:23:7911603:379 :</b>							
<b>Обозначение части границ</b>		<b>Горизонтальное проложение (S), м</b>	<b>Описание прохождения части границ</b>	<b>Сведения о согласовании местоположения границ (согласовано/спорное)</b>			
<b>от т.</b>	<b>до т.</b>						
<b>1</b>	<b>2</b>	<b>3</b>	<b>4</b>	<b>5</b>			
90	89	16.56	-	-			
89	88	2.69	-	-			
88	87	6.81	-	-			
87	н5У	1.19	-	-			
н5У	н4У	0.17	-	-			
н4У	86	0.48	-	-			
86	85	1.26	-	-			
85	84	2.33	-	-			
84	83	1.26	-	-			
83	н3У	0.66	-	-			
н3У	82	2.73	-	-			
82	81	1.14	-	-			
81	80	2.60	-	-			
80	79	1.12	-	-			
79	н2У	2.29	-	-			

<b>2. Сведения о частях границ уточняемого земельного участка с кадастровым номером 53:23:7911603:379 :</b>				
Обозначение части границ		Горизонтальное проложение (S), м	Описание прохождения части границ	Сведения о согласовании местоположения границ (согласовано/спорное)
от т.	до т.			
1	2	3	4	5
н2У	н1У	0.64	-	-
н1У	78	0.66	-	-
78	77	1.26	-	-
77	76	2.33	-	-
76	75	1.25	-	-
75	91	0.66	-	-
91	90	9.59	-	-
<b>3. Сведения о характеристиках уточняемого земельного участка с кадастровым номером 53:23:7911603:379 :</b>				
№ п/п	Наименование характеристики		Значение характеристики	
1	2		3	
1.	Адрес земельного участка		-	
1.1.	Сведения о местоположении земельного участка (при отсутствии адреса) в структурированном в соответствии с федеральной информационной адресной системой виде		-	
1.2.	Дополнительные сведения о местоположении земельного участка		-	
2.	Площадь земельного участка ± величина погрешности определения (вычисления) площади (P ± ΔP), м <sup>2</sup>		168 ± 5	
3.	Формула, примененная для расчета предельной допустимой погрешности определения площади земельного участка, с подставленными значениями и итоговые (вычисленные) значения (ΔP), м <sup>2</sup>		ΔP=3.5*Мт*√P=3.5*0,1*√168=5	
4.	Площадь земельного участка согласно сведениям Единого государственного реестра недвижимости (P <sub>кад</sub> ), м <sup>2</sup>		166	
5.	Оценка расхождения P и P <sub>кад</sub> (P - P <sub>кад</sub> ), м <sup>2</sup>		2	
6.	Предельные минимальный и максимальный размеры земельного участка (P <sub>мин</sub> и P <sub>макс</sub> ), м <sup>2</sup>		- -	
7.	Кадастровый номер или иной государственный учетный номер (инвентарный) объекта недвижимости, расположенного на земельном участке		53:23:7911603:375	
8.	Вид (виды) разрешенного использования		-	
8.1.	Дополнительные сведения об использовании земельного участка		-	
9.	Сведения о земельных участках (землях общего пользования, территории общего пользования), посредством которых обеспечивается доступ		Земли общего пользования	
10.	Иные сведения		-	
<b>4. Пояснения к сведениям об уточняемом земельном участке с кадастровым номером 53:23:7911603:379 :</b>				
1.	-			

## Сведения об уточняемых земельных участках, необходимые для исправления реестровых ошибок в сведениях о местоположении их границ

1. Сведения о характерных точках границ уточняемого земельного участка с кадастровым номером 53:23:7911603:382 :

Система координат МСК 53 (Зона-2)

Зона №2

Обозначение характерных точек границ	Координаты, м				Метод определения координат	Формулы, примененные для расчета средней квадратической погрешности определения координат характерных точек границ (Mt), с подставленными в такие формулы значениями и итоговые (вычисленные) значения Mt, м	Описание закрепления точки
	содержатся в Едином государственном реестре недвижимости		определены в результате выполнения комплексных кадастровых работ				
	X	Y	X	Y			
1	2	3	4	5	6	7	8
						-	
48	578146.88	2178489.48	578146.88	2178489.48	Метод спутниковых геодезических измерений (определений)	$Mt = \sqrt{(m_0^2 + m_1^2)}$	-
47	578145.01	2178494.11	578145.01	2178494.11	Метод спутниковых геодезических измерений (определений)	$Mt = \sqrt{(m_0^2 + m_1^2)}$	-
92	578129.97	2178538.94	578129.97	2178538.94	Метод спутниковых геодезических измерений (определений)	$Mt = \sqrt{(m_0^2 + m_1^2)}$	-
67	577993.99	2178480.58	577993.99	2178480.58	Метод спутниковых геодезических измерений (определений)	$Mt = \sqrt{(m_0^2 + m_1^2)}$	-
66	578007.14	2178447.10	578007.13	2178447.14	Метод спутниковых геодезических измерений (определений)	$Mt = \sqrt{(m_0^2 + m_1^2)}$	-
93	578087.89	2178479.44	578087.89	2178479.44	Метод спутниковых геодезических измерений (определений)	$Mt = \sqrt{(m_0^2 + m_1^2)}$	-
94	578088.59	2178482.33	578088.59	2178482.33	Метод спутниковых геодезических измерений (определений)	$Mt = \sqrt{(m_0^2 + m_1^2)}$	-
95	578081.02	2178501.13	578081.02	2178501.13	Метод спутниковых геодезических измерений (определений)	$Mt = \sqrt{(m_0^2 + m_1^2)}$	-
96	578087.48	2178504.02	578087.48	2178504.02	Метод спутниковых геодезических измерений (определений)	$Mt = \sqrt{(m_0^2 + m_1^2)}$	-

**1. Сведения о характерных точках границ уточняемого земельного участка с кадастровым номером 53:23:7911603:382 :**

Система координат МСК 53 (Зона-2)					Зона № 2		
Обозначение характерных точек границ	Координаты, м				Метод определения координат	Формулы, примененные для расчета средней квадратической погрешности определения координат характерных точек границ (Mt), с подставленными в такие формулы значениями и итоговые (вычисленные) значения Mt, м	Описание закрепления точки
	содержатся в Едином государственном реестре недвижимости		определены в результате выполнения комплексных кадастровых работ				
	X	Y	X	Y			
1	2	3	4	5	6	7	8
97	578095.22	2178486.10	578095.22	2178486.10	Метод спутниковых геодезических измерений (определений)	$Mt = \sqrt{(m_0^2 + m_1^2)}$	-
98	578101.07	2178472.55	578101.07	2178472.55	Метод спутниковых геодезических измерений (определений)	$Mt = \sqrt{(m_0^2 + m_1^2)}$	-
99	578103.49	2178472.28	578103.49	2178472.28	Метод спутниковых геодезических измерений (определений)	$Mt = \sqrt{(m_0^2 + m_1^2)}$	-
100	578122.13	2178479.53	578122.13	2178479.53	Метод спутниковых геодезических измерений (определений)	$Mt = \sqrt{(m_0^2 + m_1^2)}$	-
60	578125.76	2178481.18	578125.76	2178481.18	Метод спутниковых геодезических измерений (определений)	$Mt = \sqrt{(m_0^2 + m_1^2)}$	-
48	578146.88	2178489.48	578146.88	2178489.48	Метод спутниковых геодезических измерений (определений)	$Mt = \sqrt{(m_0^2 + m_1^2)}$	-

**2. Сведения о частях границ уточняемого земельного участка с кадастровым номером 53:23:7911603:382 :**

Обозначение части границ		Горизонтальное проложение (S), м	Описание прохождения части границ	Сведения о согласовании местоположения границ (согласовано/спорное)
от т.	до т.			
1	2	3	4	5
48	47	4.99	-	-
47	92	47.29	-	-
92	67	147.97	-	-
67	66	35.93	-	-
66	93	86.98	-	-
93	94	2.97	-	-
94	95	20.27	-	-
95	96	7.08	-	-

<b>2. Сведения о частях границ уточняемого земельного участка с кадастровым номером 53:23:7911603:382 :</b>				
Обозначение части границ		Горизонтальное проложение (S), м	Описание прохождения части границ	Сведения о согласовании местоположения границ (согласовано/спорное)
от т.	до т.			
1	2	3	4	5
96	97	19.52	-	-
97	98	14.76	-	-
98	99	2.44	-	-
99	100	20.00	-	-
100	60	3.99	-	-
60	48	22.69	-	-
<b>3. Сведения о характеристиках уточняемого земельного участка с кадастровым номером 53:23:7911603:382 :</b>				
№ п/п	Наименование характеристики		Значение характеристики	
1	2		3	
1.	Адрес земельного участка		-	
1.1.	Сведения о местоположении земельного участка (при отсутствии адреса) в структурированном в соответствии с федеральной информационной адресной системой виде		-	
1.2.	Дополнительные сведения о местоположении земельного участка		-	
2.	Площадь земельного участка ± величина погрешности определения (вычисления) площади (P ± ΔP), м <sup>2</sup>		5990 ± 27	
3.	Формула, примененная для расчета предельной допустимой погрешности определения площади земельного участка, с подставленными значениями и итоговые (вычисленные) значения (ΔP), м <sup>2</sup>		$\Delta P = 3.5 * M_t * \sqrt{P} = 3.5 * 0,1 * \sqrt{5990} = 27$	
4.	Площадь земельного участка согласно сведениям Единого государственного реестра недвижимости (P <sub>кад</sub> ), м <sup>2</sup>		5992	
5.	Оценка расхождения P и P <sub>кад</sub> (P - P <sub>кад</sub> ), м <sup>2</sup>		2	
6.	Предельные минимальный и максимальный размеры земельного участка (P <sub>мин</sub> и P <sub>макс</sub> ), м <sup>2</sup>		- -	
7.	Кадастровый номер или иной государственный учетный номер (инвентарный) объекта недвижимости, расположенного на земельном участке		-	
8.	Вид (виды) разрешенного использования		земельные участки (территории) общего пользования	
8.1.	Дополнительные сведения об использовании земельного участка		Земельный участок общего пользования	
9.	Сведения о земельных участках (землях общего пользования, территории общего пользования), посредством которых обеспечивается доступ		-	
10.	Иные сведения		-	
<b>4. Пояснения к сведениям об уточняемом земельном участке с кадастровым номером 53:23:7911603:382 :</b>				
1.	-			

## Сведения об уточняемых земельных участках, необходимые для исправления реестровых ошибок в сведениях о местоположении их границ

1. Сведения о характерных точках границ уточняемого земельного участка с кадастровым номером 53:23:7911603:389 :

Система координат МСК 53 (Зона-2)

Зона №2

Обозначение характерных точек границ	Координаты, м				Метод определения координат	Формулы, примененные для расчета средней квадратической погрешности определения координат характерных точек границ (Mt), с подставленными в такие формулы значениями и итоговые (вычисленные) значения Mt, м	Описание закрепления точки
	содержатся в Едином государственном реестре недвижимости		определены в результате выполнения комплексных кадастровых работ				
	X	Y	X	Y			
1	2	3	4	5	6	7	8
						-	
101	578383.97	2178548.07	578383.97	2178548.07	Метод спутниковых геодезических измерений (определений)	$Mt = \sqrt{(m_0^2 + m_1^2)}$	-
102	578352.80	2178554.70	578352.80	2178554.70	Метод спутниковых геодезических измерений (определений)	$Mt = \sqrt{(m_0^2 + m_1^2)}$	-
103	578321.66	2178561.98	578321.66	2178561.98	Метод спутниковых геодезических измерений (определений)	$Mt = \sqrt{(m_0^2 + m_1^2)}$	-
9	578280.35	2178571.14	578280.35	2178571.14	Метод спутниковых геодезических измерений (определений)	$Mt = \sqrt{(m_0^2 + m_1^2)}$	-
8	578268.33	2178557.88	578268.33	2178557.88	Метод спутниковых геодезических измерений (определений)	$Mt = \sqrt{(m_0^2 + m_1^2)}$	-
7	578286.66	2178515.17	578286.66	2178515.17	Метод спутниковых геодезических измерений (определений)	$Mt = \sqrt{(m_0^2 + m_1^2)}$	-
6	578258.48	2178503.06	578258.48	2178503.06	Метод спутниковых геодезических измерений (определений)	$Mt = \sqrt{(m_0^2 + m_1^2)}$	-
56	578270.75	2178475.95	578270.75	2178475.95	Метод спутниковых геодезических измерений (определений)	$Mt = \sqrt{(m_0^2 + m_1^2)}$	-
104	578277.47	2178479.13	578277.47	2178479.13	Метод спутниковых геодезических измерений (определений)	$Mt = \sqrt{(m_0^2 + m_1^2)}$	-

1. Сведения о характерных точках границ уточняемого земельного участка с кадастровым номером 53:23:7911603:389 :							
Система координат МСК 53 (Зона-2)							Зона № 2
Обозначение характерных точек границ	Координаты, м				Метод определения координат	Формулы, примененные для расчета средней квадратической погрешности определения координат характерных точек границ (Mt), с подставленными в такие формулы значениями и итоговые (вычисленные) значения Mt, м	Описание закрепления точки
	содержатся в Едином государственном реестре недвижимости		определены в результате выполнения комплексных кадастровых работ				
	X	Y	X	Y			
1	2	3	4	5	6	7	8
105	578320.47	2178499.06	578320.47	2178499.06	Метод спутниковых геодезических измерений (определений)	$Mt = \sqrt{(m_0^2 + m_1^2)}$	-
106	578347.01	2178511.85	578347.01	2178511.85	Метод спутниковых геодезических измерений (определений)	$Mt = \sqrt{(m_0^2 + m_1^2)}$	-
107	578378.85	2178525.09	578378.85	2178525.09	Метод спутниковых геодезических измерений (определений)	$Mt = \sqrt{(m_0^2 + m_1^2)}$	-
108	578392.35	2178531.87	578392.35	2178531.86	Метод спутниковых геодезических измерений (определений)	$Mt = \sqrt{(m_0^2 + m_1^2)}$	-
109	578391.17	2178541.48	578391.17	2178541.48	Метод спутниковых геодезических измерений (определений)	$Mt = \sqrt{(m_0^2 + m_1^2)}$	-
110	578390.75	2178542.82	578390.75	2178542.82	Метод спутниковых геодезических измерений (определений)	$Mt = \sqrt{(m_0^2 + m_1^2)}$	-
111	578389.63	2178544.60	578389.63	2178544.60	Метод спутниковых геодезических измерений (определений)	$Mt = \sqrt{(m_0^2 + m_1^2)}$	-
112	578386.95	2178546.69	578386.95	2178546.69	Метод спутниковых геодезических измерений (определений)	$Mt = \sqrt{(m_0^2 + m_1^2)}$	-
101	578383.97	2178548.07	578383.97	2178548.07	Метод спутниковых геодезических измерений (определений)	$Mt = \sqrt{(m_0^2 + m_1^2)}$	-

<b>2. Сведения о частях границ уточняемого земельного участка с кадастровым номером 53:23:7911603:389 :</b>				
Обозначение части границ		Горизонтальное проложение (S), м	Описание прохождения части границ	Сведения о согласовании местоположения границ (согласовано/спорное)
от т.	до т.			
1	2	3	4	5
101	102	31.87	-	-
102	103	31.98	-	-
103	9	42.31	-	-
9	8	17.90	-	-
8	7	46.48	-	-
7	6	30.67	-	-
6	56	29.76	-	-
56	104	7.43	-	-
104	105	47.39	-	-
105	106	29.46	-	-
106	107	34.48	-	-
107	108	15.10	-	-
108	109	9.69	-	-
109	110	1.40	-	-
110	111	2.10	-	-
111	112	3.40	-	-
112	101	3.28	-	-
<b>3. Сведения о характеристиках уточняемого земельного участка с кадастровым номером 53:23:7911603:389 :</b>				
№ п/п	Наименование характеристики		Значение характеристики	
1	2		3	
1.	Адрес земельного участка		-	
1.1.	Сведения о местоположении земельного участка (при отсутствии адреса) в структурированном в соответствии с федеральной информационной адресной системой виде		-	
1.2.	Дополнительные сведения о местоположении земельного участка		-	
2.	Площадь земельного участка ± величина погрешности определения (вычисления) площади (P ± ΔP), м2		6536 ± 28	
3.	Формула, примененная для расчета предельной допустимой погрешности определения площади земельного участка, с подставленными значениями и итоговые (вычисленные) значения (ΔP), м2		$\Delta P = 3.5 * M_t * \sqrt{P} = 3.5 * 0,1 * \sqrt{6536} = 28$	
4.	Площадь земельного участка согласно сведениям Единого государственного реестра недвижимости (P <sub>кад</sub> ), м2		6535	
5.	Оценка расхождения P и P <sub>кад</sub> (P - P <sub>кад</sub> ), м2		1	
6.	Предельные минимальный и максимальный размеры земельного участка (P <sub>мин</sub> и P <sub>макс</sub> ), м2		-	
7.	Кадастровый номер или иной государственный учетный номер (инвентарный) объекта недвижимости, расположенного на земельном участке		-	
8.	Вид (виды) разрешенного использования		-	
8.1.	Дополнительные сведения об использовании земельного участка		-	



**3. Сведения о характеристиках уточняемого земельного участка с кадастровым номером 53:23:7911603:389 :**

№ п/п	Наименование характеристики	Значение характеристики
1	2	3
9.	Сведения о земельных участках (землях общего пользования, территории общего пользования), посредством которых обеспечивается доступ	Земли общего пользования
10.	Иные сведения	-

**4. Пояснения к сведениям об уточняемом земельном участке с кадастровым номером 53:23:7911603:389 :**

1.	-
----	---

## Сведения об уточняемых земельных участках, необходимые для исправления реестровых ошибок в сведениях о местоположении их границ

1. Сведения о характерных точках границ уточняемого земельного участка с кадастровым номером 53:23:7911603:5 :

Система координат МСК 53 (Зона-2)

Зона №2

Обозначение характерных точек границ	Координаты, м				Метод определения координат	Формулы, примененные для расчета средней квадратической погрешности определения координат характерных точек границ (Mt), с подставленными в такие формулы значениями и итоговые (вычисленные) значения Mt, м	Описание закрепления точки
	содержатся в Едином государственном реестре недвижимости		определены в результате выполнения комплексных кадастровых работ				
	X	Y	X	Y			
1	2	3	4	5	6	7	8
						-	
113	577978.20	2178379.70	577978.20	2178379.70	Метод спутниковых геодезических измерений (определений)	$Mt = \sqrt{(m_0^2 + m_1^2)}$	-
114	578078.29	2178419.84	578078.29	2178419.84	Метод спутниковых геодезических измерений (определений)	$Mt = \sqrt{(m_0^2 + m_1^2)}$	-
115	578088.19	2178422.83	578088.19	2178422.83	Метод спутниковых геодезических измерений (определений)	$Mt = \sqrt{(m_0^2 + m_1^2)}$	-
116	578110.21	2178431.50	578110.19	2178431.50	Метод спутниковых геодезических измерений (определений)	$Mt = \sqrt{(m_0^2 + m_1^2)}$	-
117	578109.30	2178433.97	578109.30	2178433.97	Метод спутниковых геодезических измерений (определений)	$Mt = \sqrt{(m_0^2 + m_1^2)}$	-
118	578137.28	2178445.31	578137.28	2178445.31	Метод спутниковых геодезических измерений (определений)	$Mt = \sqrt{(m_0^2 + m_1^2)}$	-
100	578122.13	2178479.53	578122.13	2178479.53	Метод спутниковых геодезических измерений (определений)	$Mt = \sqrt{(m_0^2 + m_1^2)}$	-
99	578103.49	2178472.28	578103.49	2178472.28	Метод спутниковых геодезических измерений (определений)	$Mt = \sqrt{(m_0^2 + m_1^2)}$	-
98	578101.07	2178472.55	578101.07	2178472.55	Метод спутниковых геодезических измерений (определений)	$Mt = \sqrt{(m_0^2 + m_1^2)}$	-

1. Сведения о характерных точках границ уточняемого земельного участка с кадастровым номером 53:23:7911603:5 :							
Система координат МСК 53 (Зона-2)							Зона № 2
Обозначение характерных точек границ	Координаты, м				Метод определения координат	Формулы, примененные для расчета средней квадратической погрешности определения координат характерных точек границ (Mt), с подставленными в такие формулы значениями и итоговые (вычисленные) значения Mt, м	Описание закрепления точки
	содержатся в Едином государственном реестре недвижимости		определены в результате выполнения комплексных кадастровых работ				
	X	Y	X	Y			
1	2	3	4	5	6	7	8
97	-	-	578095.22	2178486.10	Метод спутниковых геодезических измерений (определений)	0.10	-
96	578087.48	2178504.02	578087.48	2178504.02	Метод спутниковых геодезических измерений (определений)	$Mt = \sqrt{(m_0^2 + m_1^2)}$	-
95	578081.02	2178501.13	578081.02	2178501.13	Метод спутниковых геодезических измерений (определений)	$Mt = \sqrt{(m_0^2 + m_1^2)}$	-
94	578088.59	2178482.33	578088.59	2178482.33	Метод спутниковых геодезических измерений (определений)	$Mt = \sqrt{(m_0^2 + m_1^2)}$	-
93	578087.89	2178479.44	578087.89	2178479.44	Метод спутниковых геодезических измерений (определений)	$Mt = \sqrt{(m_0^2 + m_1^2)}$	-
66	-	-	578007.13	2178447.14	Метод спутниковых геодезических измерений (определений)	0.10	-
119	577964.72	2178430.17	577964.73	2178430.15	Метод спутниковых геодезических измерений (определений)	$Mt = \sqrt{(m_0^2 + m_1^2)}$	-
120	577971.18	2178413.10	577971.18	2178413.10	Метод спутниковых геодезических измерений (определений)	$Mt = \sqrt{(m_0^2 + m_1^2)}$	-
121	577964.46	2178410.67	577964.46	2178410.67	Метод спутниковых геодезических измерений (определений)	$Mt = \sqrt{(m_0^2 + m_1^2)}$	-
113	577978.20	2178379.70	577978.20	2178379.70	Метод спутниковых геодезических измерений (определений)	$Mt = \sqrt{(m_0^2 + m_1^2)}$	-

<b>2. Сведения о частях границ уточняемого земельного участка с кадастровым номером 53:23:7911603:5 :</b>				
Обозначение части границ		Горизонтальное проложение (S), м	Описание прохождения части границ	Сведения о согласовании местоположения границ (согласовано/спорное)
от т.	до т.			
1	2	3	4	5
113	114	107.84	-	-
114	115	10.34	-	-
115	116	23.65	-	-
116	117	2.63	-	-
117	118	30.19	-	-
118	100	37.42	-	-
100	99	20.00	-	-
99	98	2.44	-	-
98	97	14.76	-	-
97	96	19.52	-	-
96	95	7.08	-	-
95	94	20.27	-	-
94	93	2.97	-	-
93	66	86.98	-	-
66	119	45.68	-	-
119	120	18.23	-	-
120	121	7.15	-	-
121	113	33.88	-	-
<b>3. Сведения о характеристиках уточняемого земельного участка с кадастровым номером 53:23:7911603:5 :</b>				
№ п/п	Наименование характеристики		Значение характеристики	
1	2		3	
1.	Адрес земельного участка		-	
1.1.	Сведения о местоположении земельного участка (при отсутствии адреса) в структурированном в соответствии с федеральной информационной адресной системой виде		-	
1.2.	Дополнительные сведения о местоположении земельного участка		-	
2.	Площадь земельного участка ± величина погрешности определения (вычисления) площади (P ± ΔP), м2		8651 ± 33	
3.	Формула, примененная для расчета предельной допустимой погрешности определения площади земельного участка, с подставленными значениями и итоговые (вычисленные) значения (ΔP), м2		$\Delta P = 3.5 * M_t * \sqrt{P} = 3.5 * 0,1 * \sqrt{8651} = 33$	
4.	Площадь земельного участка согласно сведениям Единого государственного реестра недвижимости (P <sub>кад</sub> ), м2		8644	
5.	Оценка расхождения P и P <sub>кад</sub> (P - P <sub>кад</sub> ), м2		7	
6.	Предельные минимальный и максимальный размеры земельного участка (P <sub>мин</sub> и P <sub>макс</sub> ), м2		- -	
7.	Кадастровый номер или иной государственный учетный номер (инвентарный) объекта недвижимости, расположенного на земельном участке		53:23:7814600:1431	
8.	Вид (виды) разрешенного использования		-	

**3. Сведения о характеристиках уточняемого земельного участка с кадастровым номером 53:23:7911603:5 :**

№ п/п	Наименование характеристики	Значение характеристики
1	2	3
8.1.	Дополнительные сведения об использовании земельного участка	-
9.	Сведения о земельных участках (землях общего пользования, территории общего пользования), посредством которых обеспечивается доступ	Земли общего пользования
10.	Иные сведения	-

**4. Пояснения к сведениям об уточняемом земельном участке с кадастровым номером 53:23:7911603:5 :**

1.	-
----	---

## Сведения об уточняемых земельных участках, необходимые для исправления реестровых ошибок в сведениях о местоположении их границ

1. Сведения о характерных точках границ уточняемого земельного участка с кадастровым номером 53:23:7911603:610 :

Система координат МСК 53 (Зона-2)					Зона №2		
Обозначение характерных точек границ	Координаты, м				Метод определения координат	Формулы, примененные для расчета средней квадратической погрешности определения координат характерных точек границ (Mt), с подставленными в такие формулы значениями и итоговые (вычисленные) значения Mt, м	Описание закрепления точки
	содержатся в Едином государственном реестре недвижимости		определены в результате выполнения комплексных кадастровых работ				
	X	Y	X	Y			
1	2	3	4	5	6	7	8
						-	
122	578392.34	2178531.84	578392.35	2178531.86	Метод спутниковых геодезических измерений (определений)	$Mt = \sqrt{(m_0^2 + m_1^2)}$	-
123	578416.08	2178543.74	578416.08	2178543.74	Метод спутниковых геодезических измерений (определений)	$Mt = \sqrt{(m_0^2 + m_1^2)}$	-
124	578454.99	2178552.60	578454.99	2178552.60	Метод спутниковых геодезических измерений (определений)	$Mt = \sqrt{(m_0^2 + m_1^2)}$	-
125	578457.24	2178575.81	578457.24	2178575.81	Метод спутниковых геодезических измерений (определений)	$Mt = \sqrt{(m_0^2 + m_1^2)}$	-
126	578456.84	2178575.52	578456.84	2178575.52	Метод спутниковых геодезических измерений (определений)	$Mt = \sqrt{(m_0^2 + m_1^2)}$	-
127	578401.96	2178568.33	578401.96	2178568.33	Метод спутниковых геодезических измерений (определений)	$Mt = \sqrt{(m_0^2 + m_1^2)}$	-
128	578379.30	2178555.98	578379.30	2178555.98	Метод спутниковых геодезических измерений (определений)	$Mt = \sqrt{(m_0^2 + m_1^2)}$	-
129	578331.56	2178566.87	578331.56	2178566.87	Метод спутниковых геодезических измерений (определений)	$Mt = \sqrt{(m_0^2 + m_1^2)}$	-
69	578326.16	2178567.94	578326.16	2178567.94	Метод спутниковых геодезических измерений (определений)	$Mt = \sqrt{(m_0^2 + m_1^2)}$	-

1. Сведения о характерных точках границ уточняемого земельного участка с кадастровым номером 53:23:7911603:610 :							
Система координат МСК 53 (Зона-2)							Зона №2
Обозначение характерных точек границ	Координаты, м				Метод определения координат	Формулы, примененные для расчета средней квадратической погрешности определения координат характерных точек границ (Mt), с подставленными в такие формулы значениями и итоговые (вычисленные) значения Mt, м	Описание закрепления точки
	содержатся в Едином государственном реестре недвижимости		определены в результате выполнения комплексных кадастровых работ				
	X	Y	X	Y			
1	2	3	4	5	6	7	8
130	578208.41	2178594.79	578208.41	2178594.79	Метод спутниковых геодезических измерений (определений)	$Mt = \sqrt{(m_0^2 + m_1^2)}$	-
131	578205.83	2178571.50	578205.83	2178571.50	Метод спутниковых геодезических измерений (определений)	$Mt = \sqrt{(m_0^2 + m_1^2)}$	-
1	578201.46	2178569.58	-	-	-	0.10	-
11	578205.40	2178571.23	-	-	-	0.10	-
10	578231.01	2178582.24	578231.01	2178582.24	Метод спутниковых геодезических измерений (определений)	$Mt = \sqrt{(m_0^2 + m_1^2)}$	-
9	578280.35	2178571.14	578280.35	2178571.14	Метод спутниковых геодезических измерений (определений)	$Mt = \sqrt{(m_0^2 + m_1^2)}$	-
103	578321.66	2178561.98	578321.66	2178561.98	Метод спутниковых геодезических измерений (определений)	$Mt = \sqrt{(m_0^2 + m_1^2)}$	-
102	578352.80	2178554.70	578352.80	2178554.70	Метод спутниковых геодезических измерений (определений)	$Mt = \sqrt{(m_0^2 + m_1^2)}$	-
101	578383.97	2178548.07	578383.97	2178548.07	Метод спутниковых геодезических измерений (определений)	$Mt = \sqrt{(m_0^2 + m_1^2)}$	-
112	578386.95	2178546.69	578386.95	2178546.69	Метод спутниковых геодезических измерений (определений)	$Mt = \sqrt{(m_0^2 + m_1^2)}$	-
111	578389.63	2178544.60	578389.63	2178544.60	Метод спутниковых геодезических измерений (определений)	$Mt = \sqrt{(m_0^2 + m_1^2)}$	-

1. Сведения о характерных точках границ уточняемого земельного участка с кадастровым номером 53:23:7911603:610 :							
Система координат МСК 53 (Зона-2)						Зона № 2	
Обозначение характерных точек границ	Координаты, м				Метод определения координат	Формулы, примененные для расчета средней квадратической погрешности определения координат характерных точек границ (Mt), с подставленными в такие формулы значениями и итоговые (вычисленные) значения Mt, м	Описание закрепления точки
	содержатся в Едином государственном реестре недвижимости		определены в результате выполнения комплексных кадастровых работ				
	X	Y	X	Y			
1	2	3	4	5	6	7	8
110	578390.75	2178542.82	578390.75	2178542.82	Метод спутниковых геодезических измерений (определений)	$Mt = \sqrt{(m_0^2 + m_1^2)}$	-
109	578391.17	2178541.48	578391.17	2178541.48	Метод спутниковых геодезических измерений (определений)	$Mt = \sqrt{(m_0^2 + m_1^2)}$	-
122	578392.34	2178531.84	578392.35	2178531.86	Метод спутниковых геодезических измерений (определений)	$Mt = \sqrt{(m_0^2 + m_1^2)}$	-
2. Сведения о частях границ уточняемого земельного участка с кадастровым номером 53:23:7911603:610 :							
Обозначение части границ		Горизонтальное проложение (S), м	Описание прохождения части границ	Сведения о согласовании местоположения границ (согласовано/спорное)			
от т.	до т.						
1	2	3	4	5			
122	123	26.54	-	-			
123	124	39.91	-	-			
124	125	23.32	-	-			
125	126	0.49	-	-			
126	127	55.35	-	-			
127	128	25.81	-	-			
128	129	48.97	-	-			
129	69	5.50	-	-			
69	130	120.77	-	-			
130	131	23.43	-	-			
131	10	27.37	-	-			
10	9	50.57	-	-			
9	103	42.31	-	-			
103	102	31.98	-	-			
102	101	31.87	-	-			
101	112	3.28	-	-			
112	111	3.40	-	-			
111	110	2.10	-	-			



<b>2. Сведения о частях границ уточняемого земельного участка с кадастровым номером 53:23:7911603:610 :</b>				
Обозначение части границ		Горизонтальное проложение (S), м	Описание прохождения части границ	Сведения о согласовании местоположения границ (согласовано/спорное)
от т.	до т.			
1	2	3	4	5
110	109	1.40	-	-
109	122	9.69	-	-
<b>3. Сведения о характеристиках уточняемого земельного участка с кадастровым номером 53:23:7911603:610 :</b>				
№ п/п	Наименование характеристики			Значение характеристики
1	2			3
1.	Адрес земельного участка			-
1.1.	Сведения о местоположении земельного участка (при отсутствии адреса) в структурированном в соответствии с федеральной информационной адресной системой виде			-
1.2.	Дополнительные сведения о местоположении земельного участка			-
2.	Площадь земельного участка ± величина погрешности определения (вычисления) площади (P ± ΔP), м2			3301 ± 20
3.	Формула, примененная для расчета предельной допустимой погрешности определения площади земельного участка, с подставленными значениями и итоговые (вычисленные) значения (ΔP), м2			$\Delta P = 3.5 * M_t * \sqrt{P} = 3.5 * 0,1 * \sqrt{3301} = 20$
4.	Площадь земельного участка согласно сведениям Единого государственного реестра недвижимости (P <sub>кад</sub> ), м2			3302
5.	Оценка расхождения P и P <sub>кад</sub> (P - P <sub>кад</sub> ), м2			1
6.	Предельные минимальный и максимальный размеры земельного участка (P <sub>мин</sub> и P <sub>макс</sub> ), м2			- -
7.	Кадастровый номер или иной государственный учетный номер (инвентарный) объекта недвижимости, расположенного на земельном участке			53:23:7911603:380
8.	Вид (виды) разрешенного использования			земельные участки (территории) общего пользования
8.1.	Дополнительные сведения об использовании земельного участка			Земельный участок общего пользования
9.	Сведения о земельных участках (землях общего пользования, территории общего пользования), посредством которых обеспечивается доступ			-
10.	Иные сведения			-
<b>4. Пояснения к сведениям об уточняемом земельном участке с кадастровым номером 53:23:7911603:610 :</b>				
1.	-			

## Сведения об уточняемых земельных участках, необходимые для исправления реестровых ошибок в сведениях о местоположении их границ

1. Сведения о характерных точках границ уточняемого земельного участка с кадастровым номером 53:23:7911603:68 :

Система координат МСК 53 (Зона-2)

Зона №2

Обозначение характерных точек границ	Координаты, м				Метод определения координат	Формулы, примененные для расчета средней квадратической погрешности определения координат характерных точек границ (Mt), с подставленными в такие формулы значениями и итоговые (вычисленные) значения Mt, м	Описание закрепления точки
	содержатся в Едином государственном реестре недвижимости		определены в результате выполнения комплексных кадастровых работ				
	X	Y	X	Y			
1	2	3	4	5	6	7	8
						-	
53	577872.44	2178395.43	577872.44	2178395.43	Метод спутниковых геодезических измерений (определений)	$Mt = \sqrt{(m_0^2 + m_1^2)}$	-
132	577886.76	2178400.66	577886.76	2178400.66	Метод спутниковых геодезических измерений (определений)	$Mt = \sqrt{(m_0^2 + m_1^2)}$	-
133	577898.80	2178405.28	577898.80	2178405.28	Метод спутниковых геодезических измерений (определений)	$Mt = \sqrt{(m_0^2 + m_1^2)}$	-
134	577913.60	2178399.99	577913.60	2178399.99	Метод спутниковых геодезических измерений (определений)	$Mt = \sqrt{(m_0^2 + m_1^2)}$	-
135	577918.61	2178397.21	577918.61	2178397.21	Метод спутниковых геодезических измерений (определений)	$Mt = \sqrt{(m_0^2 + m_1^2)}$	-
136	577920.87	2178395.55	577920.87	2178395.55	Метод спутниковых геодезических измерений (определений)	$Mt = \sqrt{(m_0^2 + m_1^2)}$	-
137	577921.60	2178394.75	577921.60	2178394.75	Метод спутниковых геодезических измерений (определений)	$Mt = \sqrt{(m_0^2 + m_1^2)}$	-
138	577924.76	2178395.92	577924.76	2178395.92	Метод спутниковых геодезических измерений (определений)	$Mt = \sqrt{(m_0^2 + m_1^2)}$	-
139	577964.45	2178410.66	577964.45	2178410.66	Метод спутниковых геодезических измерений (определений)	$Mt = \sqrt{(m_0^2 + m_1^2)}$	-

1. Сведения о характерных точках границ уточняемого земельного участка с кадастровым номером 53:23:7911603:68 :							
Система координат МСК 53 (Зона-2)							Зона № 2
Обозначение характерных точек границ	Координаты, м				Метод определения координат	Формулы, примененные для расчета средней квадратической погрешности определения координат характерных точек границ (Mt), с подставленными в такие формулы значениями и итоговые (вычисленные) значения Mt, м	Описание закрепления точки
	содержатся в Едином государственном реестре недвижимости		определены в результате выполнения комплексных кадастровых работ				
	X	Y	X	Y			
1	2	3	4	5	6	7	8
140	577961.23	2178419.10	577961.23	2178419.10	Метод спутниковых геодезических измерений (определений)	$Mt = \sqrt{(m_0^2 + m_1^2)}$	-
64	577955.29	2178425.55	577955.29	2178425.55	Метод спутниковых геодезических измерений (определений)	$Mt = \sqrt{(m_0^2 + m_1^2)}$	-
63	577952.51	2178427.80	577952.51	2178427.80	Метод спутниковых геодезических измерений (определений)	$Mt = \sqrt{(m_0^2 + m_1^2)}$	-
68	577940.20	2178457.44	577940.20	2178457.44	Метод спутниковых геодезических измерений (определений)	$Mt = \sqrt{(m_0^2 + m_1^2)}$	-
141	577940.10	2178457.72	577940.10	2178457.72	Метод спутниковых геодезических измерений (определений)	$Mt = \sqrt{(m_0^2 + m_1^2)}$	-
142	577860.60	2178423.63	577860.60	2178423.63	Метод спутниковых геодезических измерений (определений)	$Mt = \sqrt{(m_0^2 + m_1^2)}$	-
53	577872.44	2178395.43	577872.44	2178395.43	Метод спутниковых геодезических измерений (определений)	$Mt = \sqrt{(m_0^2 + m_1^2)}$	-
2. Сведения о частях границ уточняемого земельного участка с кадастровым номером 53:23:7911603:68 :							
Обозначение части границ		Горизонтальное проложение (S), м	Описание прохождения части границ	Сведения о согласовании местоположения границ (согласовано/спорное)			
от т.	до т.						
1	2	3	4	5			
53	132	15.25	-	-			
132	133	12.90	-	-			
133	134	15.72	-	-			
134	135	5.73	-	-			
135	136	2.80	-	-			

<b>2. Сведения о частях границ уточняемого земельного участка с кадастровым номером 53:23:7911603:68 :</b>				
Обозначение части границ		Горизонтальное проложение (S), м	Описание прохождения части границ	Сведения о согласовании местоположения границ (согласовано/спорное)
от т.	до т.			
1	2	3	4	5
136	137	1.08	-	-
137	138	3.37	-	-
138	139	42.34	-	-
139	140	9.03	-	-
140	64	8.77	-	-
64	63	3.58	-	-
63	68	32.09	-	-
68	141	0.30	-	-
141	142	86.50	-	-
142	53	30.58	-	-
<b>3. Сведения о характеристиках уточняемого земельного участка с кадастровым номером 53:23:7911603:68 :</b>				
№ п/п	Наименование характеристики		Значение характеристики	
1	2		3	
1.	Адрес земельного участка		-	
1.1.	Сведения о местоположении земельного участка (при отсутствии адреса) в структурированном в соответствии с федеральной информационной адресной системой виде		-	
1.2.	Дополнительные сведения о местоположении земельного участка		-	
2.	Площадь земельного участка ± величина погрешности определения (вычисления) площади ( $P \pm \Delta P$ ), м <sup>2</sup>		3762 ± 21	
3.	Формула, примененная для расчета предельной допустимой погрешности определения площади земельного участка, с подставленными значениями и итоговые (вычисленные) значения ( $\Delta P$ ), м <sup>2</sup>		$\Delta P = 3.5 * M_t * \sqrt{P} = 3.5 * 0,1 * \sqrt{3762} = 21$	
4.	Площадь земельного участка согласно сведениям Единого государственного реестра недвижимости (Ркад), м <sup>2</sup>		3749	
5.	Оценка расхождения Р и Ркад (Р - Ркад), м <sup>2</sup>		13	
6.	Предельные минимальный и максимальный размеры земельного участка (Рмин и Рмакс), м <sup>2</sup>		-	
7.	Кадастровый номер или иной государственный учетный номер (инвентарный) объекта недвижимости, расположенного на земельном участке		-	
8.	Вид (виды) разрешенного использования		-	
8.1.	Дополнительные сведения об использовании земельного участка		-	
9.	Сведения о земельных участках (землях общего пользования, территории общего пользования), посредством которых обеспечивается доступ		Земли общего пользования	
10.	Иные сведения		-	
<b>4. Пояснения к сведениям об уточняемом земельном участке с кадастровым номером 53:23:7911603:68 :</b>				
1.	-			

## Сведения об уточняемых земельных участках, необходимые для исправления реестровых ошибок в сведениях о местоположении их границ

### 1. Сведения о характерных точках границ уточняемого земельного участка с кадастровым номером 53:23:7911603:7 :

Система координат МСК 53 (Зона-2)

Зона №2

Обозначение характерных точек границ	Координаты, м				Метод определения координат	Формулы, примененные для расчета средней квадратической погрешности определения координат характерных точек границ (Mt), с подставленными в такие формулы значениями и итоговые (вычисленные) значения Mt, м	Описание закрепления точки
	содержатся в Едином государственном реестре недвижимости		определены в результате выполнения комплексных кадастровых работ				
	X	Y	X	Y			
1	2	3	4	5	6	7	8
						-	
143	577913.58	2178384.22	577913.58	2178384.22	Метод спутниковых геодезических измерений (определений)	$Mt = \sqrt{(m_0^2 + m_1^2)}$	-
144	577916.48	2178376.29	577916.48	2178376.29	Метод спутниковых геодезических измерений (определений)	$Mt = \sqrt{(m_0^2 + m_1^2)}$	-
145	577925.06	2178379.79	577925.06	2178379.79	Метод спутниковых геодезических измерений (определений)	$Mt = \sqrt{(m_0^2 + m_1^2)}$	-
146	577922.07	2178387.56	577922.07	2178387.56	Метод спутниковых геодезических измерений (определений)	$Mt = \sqrt{(m_0^2 + m_1^2)}$	-
143	577913.58	2178384.22	577913.58	2178384.22	Метод спутниковых геодезических измерений (определений)	$Mt = \sqrt{(m_0^2 + m_1^2)}$	-

### 2. Сведения о частях границ уточняемого земельного участка с кадастровым номером 53:23:7911603:7 :

Обозначение части границ		Горизонтальное проложение (S), м	Описание прохождения части границ	Сведения о согласовании местоположения границ (согласовано/спорное)
от т.	до т.			
1	2	3	4	5
143	144	8.44	-	-
144	145	9.27	-	-
145	146	8.33	-	-
146	143	9.12	-	-

<b>3. Сведения о характеристиках уточняемого земельного участка с кадастровым номером 53:23:7911603:7 :</b>		
<b>№ п/п</b>	<b>Наименование характеристики</b>	<b>Значение характеристики</b>
<b>1</b>	<b>2</b>	<b>3</b>
1.	Адрес земельного участка	-
1.1.	Сведения о местоположении земельного участка (при отсутствии адреса) в структурированном в соответствии с федеральной информационной адресной системой виде	-
1.2.	Дополнительные сведения о местоположении земельного участка	-
2.	Площадь земельного участка ± величина погрешности определения (вычисления) площади ( $P \pm \Delta P$ ), м <sup>2</sup>	$77 \pm 3$
3.	Формула, примененная для расчета предельной допустимой погрешности определения площади земельного участка, с подставленными значениями и итоговые (вычисленные) значения ( $\Delta P$ ), м <sup>2</sup>	$\Delta P = 3.5 * M_t * \sqrt{P} = 3.5 * 0,1 * \sqrt{77} = 3$
4.	Площадь земельного участка согласно сведениям Единого государственного реестра недвижимости ( $P_{\text{кад}}$ ), м <sup>2</sup>	77
5.	Оценка расхождения $P$ и $P_{\text{кад}}$ ( $P - P_{\text{кад}}$ ), м <sup>2</sup>	-
6.	Предельные минимальный и максимальный размеры земельного участка ( $P_{\text{мин}}$ и $P_{\text{макс}}$ ), м <sup>2</sup>	- -
7.	Кадастровый номер или иной государственный учетный номер (инвентарный) объекта недвижимости, расположенного на земельном участке	53:23:7911603:228
8.	Вид (виды) разрешенного использования	-
8.1.	Дополнительные сведения об использовании земельного участка	-
9.	Сведения о земельных участках (землях общего пользования, территории общего пользования), посредством которых обеспечивается доступ	Земли общего пользования
10.	Иные сведения	-
<b>4. Пояснения к сведениям об уточняемом земельном участке с кадастровым номером 53:23:7911603:7 :</b>		
1.	-	

## Сведения об уточняемых земельных участках, необходимые для исправления реестровых ошибок в сведениях о местоположении их границ

1. Сведения о характерных точках границ уточняемого земельного участка с кадастровым номером 53:23:7911603:67 :

Система координат МСК 53 (Зона-2)

Зона №2

Обозначение характерных точек границ	Координаты, м				Метод определения координат	Формулы, примененные для расчета средней квадратической погрешности определения координат характерных точек границ (Mt), с подставленными в такие формулы значениями и итоговые (вычисленные) значения Mt, м	Описание закрепления точки
	содержатся в Едином государственном реестре недвижимости		определены в результате выполнения комплексных кадастровых работ				
	X	Y	X	Y			
1	2	3	4	5	6	7	8
						-	
113	577978.20	2178379.70	577978.20	2178379.70	Метод спутниковых геодезических измерений (определений)	$Mt = \sqrt{(m_0^2 + m_1^2)}$	-
139	577964.45	2178410.66	577964.45	2178410.66	Метод спутниковых геодезических измерений (определений)	$Mt = \sqrt{(m_0^2 + m_1^2)}$	-
138	577924.76	2178395.92	577924.76	2178395.92	Метод спутниковых геодезических измерений (определений)	$Mt = \sqrt{(m_0^2 + m_1^2)}$	-
147	577933.71	2178373.42	577933.71	2178373.42	Метод спутниковых геодезических измерений (определений)	$Mt = \sqrt{(m_0^2 + m_1^2)}$	-
148	577934.87	2178373.92	577934.87	2178373.92	Метод спутниковых геодезических измерений (определений)	$Mt = \sqrt{(m_0^2 + m_1^2)}$	-
149	577936.74	2178374.70	577936.74	2178374.70	Метод спутниковых геодезических измерений (определений)	$Mt = \sqrt{(m_0^2 + m_1^2)}$	-
150	577940.27	2178366.31	577940.27	2178366.31	Метод спутниковых геодезических измерений (определений)	$Mt = \sqrt{(m_0^2 + m_1^2)}$	-
151	577941.23	2178366.72	577941.23	2178366.72	Метод спутниковых геодезических измерений (определений)	$Mt = \sqrt{(m_0^2 + m_1^2)}$	-
152	577942.04	2178364.57	577942.03	2178364.57	Метод спутниковых геодезических измерений (определений)	$Mt = \sqrt{(m_0^2 + m_1^2)}$	-

1. Сведения о характерных точках границ уточняемого земельного участка с кадастровым номером 53:23:7911603:67 :							
Система координат МСК 53 (Зона-2)						Зона № 2	
Обозначение характерных точек границ	Координаты, м				Метод определения координат	Формулы, примененные для расчета средней квадратической погрешности определения координат характерных точек границ (Mt), с подставленными в такие формулы значениями и итоговые (вычисленные) значения Mt, м	Описание закрепления точки
	содержатся в Едином государственном реестре недвижимости		определены в результате выполнения комплексных кадастровых работ				
	X	Y	X	Y			
1	2	3	4	5	6	7	8
113	577978.20	2178379.70	577978.20	2178379.70	Метод спутниковых геодезических измерений (определений)	$Mt = \sqrt{(m_0^2 + m_1^2)}$	-
2. Сведения о частях границ уточняемого земельного участка с кадастровым номером 53:23:7911603:67 :							
Обозначение части границ		Горизонтальное проложение (S), м	Описание прохождения части границ	Сведения о согласовании местоположения границ (согласовано/спорное)			
от т.	до т.						
1	2	3	4	5			
113	139	33.88	-	-			
139	138	42.34	-	-			
138	147	24.21	-	-			
147	148	1.26	-	-			
148	149	2.03	-	-			
149	150	9.10	-	-			
150	151	1.04	-	-			
151	152	2.29	-	-			
152	113	39.21	-	-			
3. Сведения о характеристиках уточняемого земельного участка с кадастровым номером 53:23:7911603:67 :							
№ п/п	Наименование характеристики			Значение характеристики			
1	2			3			
1.	Адрес земельного участка			-			
1.1.	Сведения о местоположении земельного участка (при отсутствии адреса) в структурированном в соответствии с федеральной информационной адресной системой виде			-			
1.2.	Дополнительные сведения о местоположении земельного участка			-			
2.	Площадь земельного участка ± величина погрешности определения (вычисления) площади (P ± ΔP), м2			1452 ± 13			
3.	Формула, примененная для расчета предельной допустимой погрешности определения площади земельного участка, с подставленными значениями и итоговые (вычисленные) значения (ΔP), м2			$\Delta P = 3.5 * Mt * \sqrt{P} = 3.5 * 0,1 * \sqrt{1452} = 13$			
4.	Площадь земельного участка согласно сведениям Единого государственного реестра недвижимости (Pкад), м2			1452			
5.	Оценка расхождения P и Pкад (P - Pкад), м2			-			



**3. Сведения о характеристиках уточняемого земельного участка с кадастровым номером 53:23:7911603:67 :**

№ п/п	Наименование характеристики	Значение характеристики
1	2	3
6.	Предельные минимальный и максимальный размеры земельного участка (Рмин и Рмакс), м2	- -
7.	Кадастровый номер или иной государственный учетный номер (инвентарный) объекта недвижимости, расположенного на земельном участке	53:23:7911603:339
8.	Вид (виды) разрешенного использования	-
8.1.	Дополнительные сведения об использовании земельного участка	-
9.	Сведения о земельных участках (землях общего пользования, территории общего пользования), посредством которых обеспечивается доступ	Земли общего пользования
10.	Иные сведения	-

**4. Пояснения к сведениям об уточняемом земельном участке с кадастровым номером 53:23:7911603:67 :**

1.	-
----	---

## Сведения об уточняемых земельных участках, необходимые для исправления реестровых ошибок в сведениях о местоположении их границ

### 1. Сведения о характерных точках границ уточняемого земельного участка с кадастровым номером 53:23:7911603:387 :

Система координат МСК 53 (Зона-2)

Зона №2

Обозначение характерных точек границ	Координаты, м				Метод определения координат	Формулы, примененные для расчета средней квадратической погрешности определения координат характерных точек границ (Mt), с подставленными в такие формулы значениями и итоговые (вычисленные) значения Mt, м	Описание закрепления точки
	содержатся в Едином государственном реестре недвижимости		определены в результате выполнения комплексных кадастровых работ				
	X	Y	X	Y			
1	2	3	4	5	6	7	8
						-	
153	578677.69	2178607.45	578677.69	2178607.45	Метод спутниковых геодезических измерений (определений)	$Mt = \sqrt{(m_0^2 + m_1^2)}$	-
154	578678.69	2178614.06	578678.69	2178614.06	Метод спутниковых геодезических измерений (определений)	$Mt = \sqrt{(m_0^2 + m_1^2)}$	-
155	578674.70	2178614.65	578674.70	2178614.65	Метод спутниковых геодезических измерений (определений)	$Mt = \sqrt{(m_0^2 + m_1^2)}$	-
156	578673.70	2178608.04	578673.70	2178608.04	Метод спутниковых геодезических измерений (определений)	$Mt = \sqrt{(m_0^2 + m_1^2)}$	-
153	578677.69	2178607.45	578677.69	2178607.45	Метод спутниковых геодезических измерений (определений)	$Mt = \sqrt{(m_0^2 + m_1^2)}$	-

### 2. Сведения о частях границ уточняемого земельного участка с кадастровым номером 53:23:7911603:387 :

Обозначение части границ		Горизонтальное проложение (S), м	Описание прохождения части границ	Сведения о согласовании местоположения границ (согласовано/спорное)
от т.	до т.			
1	2	3	4	5
153	154	6.69	-	-
154	155	4.03	-	-
155	156	6.69	-	-
156	153	4.03	-	-

<b>3. Сведения о характеристиках уточняемого земельного участка с кадастровым номером 53:23:7911603:387 :</b>		
<b>№ п/п</b>	<b>Наименование характеристики</b>	<b>Значение характеристики</b>
<b>1</b>	<b>2</b>	<b>3</b>
1.	Адрес земельного участка	-
1.1.	Сведения о местоположении земельного участка (при отсутствии адреса) в структурированном в соответствии с федеральной информационной адресной системой виде	-
1.2.	Дополнительные сведения о местоположении земельного участка	-
2.	Площадь земельного участка ± величина погрешности определения (вычисления) площади ( $P \pm \Delta P$ ), м <sup>2</sup>	$27 \pm 2$
3.	Формула, примененная для расчета предельной допустимой погрешности определения площади земельного участка, с подставленными значениями и итоговые (вычисленные) значения ( $\Delta P$ ), м <sup>2</sup>	$\Delta P = 3.5 * M_t * \sqrt{P} = 3.5 * 0,1 * \sqrt{27} = 2$
4.	Площадь земельного участка согласно сведениям Единого государственного реестра недвижимости ( $P_{\text{кад}}$ ), м <sup>2</sup>	27
5.	Оценка расхождения $P$ и $P_{\text{кад}}$ ( $P - P_{\text{кад}}$ ), м <sup>2</sup>	-
6.	Предельные минимальный и максимальный размеры земельного участка ( $P_{\text{мин}}$ и $P_{\text{макс}}$ ), м <sup>2</sup>	- -
7.	Кадастровый номер или иной государственный учетный номер (инвентарный) объекта недвижимости, расположенного на земельном участке	53:23:7911603:385
8.	Вид (виды) разрешенного использования	-
8.1.	Дополнительные сведения об использовании земельного участка	-
9.	Сведения о земельных участках (землях общего пользования, территории общего пользования), посредством которых обеспечивается доступ	Земли общего пользования
10.	Иные сведения	-
<b>4. Пояснения к сведениям об уточняемом земельном участке с кадастровым номером 53:23:7911603:387 :</b>		
1.	-	

## Сведения об уточняемых земельных участках, необходимые для исправления реестровых ошибок в сведениях о местоположении их границ

### 1. Сведения о характерных точках границ уточняемого земельного участка с кадастровым номером 53:23:7911603:606 :

Система координат МСК 53 (Зона-2)

Зона №2

Обозначение характерных точек границ	Координаты, м				Метод определения координат	Формулы, примененные для расчета средней квадратической погрешности определения координат характерных точек границ (Mt), с подставленными в такие формулы значениями и итоговые (вычисленные) значения Mt, м	Описание закрепления точки
	содержатся в Едином государственном реестре недвижимости		определены в результате выполнения комплексных кадастровых работ				
	X	Y	X	Y			
1	2	3	4	5	6	7	8
						-	
157	578677.77	2178577.71	578677.77	2178577.71	Метод спутниковых геодезических измерений (определений)	$Mt = \sqrt{(m_0^2 + m_1^2)}$	-
158	578681.95	2178578.24	578681.95	2178578.24	Метод спутниковых геодезических измерений (определений)	$Mt = \sqrt{(m_0^2 + m_1^2)}$	-
159	578681.20	2178584.55	578681.20	2178584.55	Метод спутниковых геодезических измерений (определений)	$Mt = \sqrt{(m_0^2 + m_1^2)}$	-
160	578677.02	2178584.05	578677.02	2178584.05	Метод спутниковых геодезических измерений (определений)	$Mt = \sqrt{(m_0^2 + m_1^2)}$	-
157	578677.77	2178577.71	578677.77	2178577.71	Метод спутниковых геодезических измерений (определений)	$Mt = \sqrt{(m_0^2 + m_1^2)}$	-

### 2. Сведения о частях границ уточняемого земельного участка с кадастровым номером 53:23:7911603:606 :

Обозначение части границ		Горизонтальное проложение (S), м	Описание прохождения части границ	Сведения о согласовании местоположения границ (согласовано/спорное)
от т.	до т.			
1	2	3	4	5
157	158	4.21	-	-
158	159	6.35	-	-
159	160	4.21	-	-
160	157	6.38	-	-

<b>3. Сведения о характеристиках уточняемого земельного участка с кадастровым номером 53:23:7911603:606 :</b>		
<b>№ п/п</b>	<b>Наименование характеристики</b>	<b>Значение характеристики</b>
<b>1</b>	<b>2</b>	<b>3</b>
1.	Адрес земельного участка	-
1.1.	Сведения о местоположении земельного участка (при отсутствии адреса) в структурированном в соответствии с федеральной информационной адресной системой виде	-
1.2.	Дополнительные сведения о местоположении земельного участка	-
2.	Площадь земельного участка ± величина погрешности определения (вычисления) площади ( $P \pm \Delta P$ ), м <sup>2</sup>	$27 \pm 2$
3.	Формула, примененная для расчета предельной допустимой погрешности определения площади земельного участка, с подставленными значениями и итоговые (вычисленные) значения ( $\Delta P$ ), м <sup>2</sup>	$\Delta P = 3.5 * M_t * \sqrt{P} = 3.5 * 0,1 * \sqrt{27} = 2$
4.	Площадь земельного участка согласно сведениям Единого государственного реестра недвижимости ( $P_{\text{кад}}$ ), м <sup>2</sup>	27
5.	Оценка расхождения $P$ и $P_{\text{кад}}$ ( $P - P_{\text{кад}}$ ), м <sup>2</sup>	-
6.	Предельные минимальный и максимальный размеры земельного участка ( $P_{\text{мин}}$ и $P_{\text{макс}}$ ), м <sup>2</sup>	- -
7.	Кадастровый номер или иной государственный учетный номер (инвентарный) объекта недвижимости, расположенного на земельном участке	53:23:7911603:338
8.	Вид (виды) разрешенного использования	-
8.1.	Дополнительные сведения об использовании земельного участка	-
9.	Сведения о земельных участках (землях общего пользования, территории общего пользования), посредством которых обеспечивается доступ	Земли общего пользования
10.	Иные сведения	-
<b>4. Пояснения к сведениям об уточняемом земельном участке с кадастровым номером 53:23:7911603:606 :</b>		
1.	-	

## Сведения об уточняемых земельных участках, необходимые для исправления реестровых ошибок в сведениях о местоположении их границ

**1. Сведения о характерных точках границ уточняемого земельного участка с кадастровым номером 53:23:7911603:609 :**

Система координат МСК 53 (Зона-2)

Зона №2

Обозначение характерных точек границ	Координаты, м				Метод определения координат	Формулы, примененные для расчета средней квадратической погрешности определения координат характерных точек границ (Mt), с подставленными в такие формулы значениями и итоговые (вычисленные) значения Mt, м	Описание закрепления точки
	содержатся в Едином государственном реестре недвижимости		определены в результате выполнения комплексных кадастровых работ				
	X	Y	X	Y			
1	2	3	4	5	6	7	8
						-	
161	578654.33	2178610.98	578654.33	2178610.98	Метод спутниковых геодезических измерений (определений)	$Mt = \sqrt{(m_0^2 + m_1^2)}$	-
162	-	-	578655.24	2178617.17	Метод спутниковых геодезических измерений (определений)	0.10	-
162	578655.24	2178617.17	578655.29	2178617.51	Метод спутниковых геодезических измерений (определений)	$Mt = \sqrt{(m_0^2 + m_1^2)}$	-
163	578650.99	2178617.80	578651.08	2178618.18	Метод спутниковых геодезических измерений (определений)	$Mt = \sqrt{(m_0^2 + m_1^2)}$	-
164	578650.07	2178611.61	578650.07	2178611.61	Метод спутниковых геодезических измерений (определений)	$Mt = \sqrt{(m_0^2 + m_1^2)}$	-
161	578654.33	2178610.98	578654.33	2178610.98	Метод спутниковых геодезических измерений (определений)	$Mt = \sqrt{(m_0^2 + m_1^2)}$	-

**2. Сведения о частях границ уточняемого земельного участка с кадастровым номером 53:23:7911603:609 :**

Обозначение части границ		Горизонтальное проложение (S), м	Описание прохождения части границ	Сведения о согласовании местоположения границ (согласовано/спорное)
от т.	до т.			
1	2	3	4	5
161	162	6.26	-	-
162	162	0.34	-	-
162	163	4.26	-	-
163	164	6.65	-	-

<b>2. Сведения о частях границ уточняемого земельного участка с кадастровым номером 53:23:7911603:609 :</b>				
Обозначение части границ		Горизонтальное проложение (S), м	Описание прохождения части границ	Сведения о согласовании местоположения границ (согласовано/спорное)
от т.	до т.			
1	2	3	4	5
164	161	4.31	-	-
<b>3. Сведения о характеристиках уточняемого земельного участка с кадастровым номером 53:23:7911603:609 :</b>				
№ п/п	Наименование характеристики		Значение характеристики	
1	2		3	
1.	Адрес земельного участка		-	
1.1.	Сведения о местоположении земельного участка (при отсутствии адреса) в структурированном в соответствии с федеральной информационной адресной системой виде		-	
1.2.	Дополнительные сведения о местоположении земельного участка		-	
2.	Площадь земельного участка ± величина погрешности определения (вычисления) площади ( $P \pm \Delta P$ ), м <sup>2</sup>		28 ± 2	
3.	Формула, примененная для расчета предельной допустимой погрешности определения площади земельного участка, с подставленными значениями и итоговые (вычисленные) значения ( $\Delta P$ ), м <sup>2</sup>		$\Delta P = 3.5 * M_t * \sqrt{P} = 3.5 * 0,1 * \sqrt{28} = 2$	
4.	Площадь земельного участка согласно сведениям Единого государственного реестра недвижимости (P <sub>кад</sub> ), м <sup>2</sup>		27	
5.	Оценка расхождения P и P <sub>кад</sub> (P - P <sub>кад</sub> ), м <sup>2</sup>		1	
6.	Предельные минимальный и максимальный размеры земельного участка (P <sub>мин</sub> и P <sub>макс</sub> ), м <sup>2</sup>		- -	
7.	Кадастровый номер или иной государственный учетный номер (инвентарный) объекта недвижимости, расположенного на земельном участке		53:23:7911603:360	
8.	Вид (виды) разрешенного использования		-	
8.1.	Дополнительные сведения об использовании земельного участка		-	
9.	Сведения о земельных участках (землях общего пользования, территории общего пользования), посредством которых обеспечивается доступ		Земли общего пользования	
10.	Иные сведения		-	
<b>4. Пояснения к сведениям об уточняемом земельном участке с кадастровым номером 53:23:7911603:609 :</b>				
1.	-			

## Сведения об уточняемых земельных участках, необходимые для исправления реестровых ошибок в сведениях о местоположении их границ

1. Сведения о характерных точках границ уточняемого земельного участка с кадастровым номером 53:23:7911603:71 :

Система координат МСК 53 (Зона-2)

Зона №2

Обозначение характерных точек границ	Координаты, м				Метод определения координат	Формулы, примененные для расчета средней квадратической погрешности определения координат характерных точек границ (Mt), с подставленными в такие формулы значениями и итоговые (вычисленные) значения Mt, м	Описание закрепления точки
	содержатся в Едином государственном реестре недвижимости		определены в результате выполнения комплексных кадастровых работ				
	X	Y	X	Y			
1	2	3	4	5	6	7	8
						-	
165	578284.05	2178669.43	578284.03	2178669.40	Метод спутниковых геодезических измерений (определений)	$Mt = \sqrt{(m_0^2 + m_1^2)}$	-
166	578284.50	2178668.00	578284.50	2178668.00	Метод спутниковых геодезических измерений (определений)	$Mt = \sqrt{(m_0^2 + m_1^2)}$	-
167	578326.57	2178577.53	578326.57	2178577.53	Метод спутниковых геодезических измерений (определений)	$Mt = \sqrt{(m_0^2 + m_1^2)}$	-
129	578331.56	2178566.87	578331.56	2178566.87	Метод спутниковых геодезических измерений (определений)	$Mt = \sqrt{(m_0^2 + m_1^2)}$	-
128	578379.30	2178555.98	578379.30	2178555.98	Метод спутниковых геодезических измерений (определений)	$Mt = \sqrt{(m_0^2 + m_1^2)}$	-
127	578401.96	2178568.33	578401.96	2178568.33	Метод спутниковых геодезических измерений (определений)	$Mt = \sqrt{(m_0^2 + m_1^2)}$	-
126	578456.84	2178575.52	578456.84	2178575.52	Метод спутниковых геодезических измерений (определений)	$Mt = \sqrt{(m_0^2 + m_1^2)}$	-
168	578465.81	2178638.92	578465.81	2178638.89	Метод спутниковых геодезических измерений (определений)	$Mt = \sqrt{(m_0^2 + m_1^2)}$	-
169	578395.37	2178649.28	578395.39	2178649.26	Метод спутниковых геодезических измерений (определений)	$Mt = \sqrt{(m_0^2 + m_1^2)}$	-



1. Сведения о характерных точках границ уточняемого земельного участка с кадастровым номером 53:23:7911603:71 :							
Система координат МСК 53 (Зона-2)						Зона № 2	
Обозначение характерных точек границ	Координаты, м				Метод определения координат	Формулы, примененные для расчета средней квадратической погрешности определения координат характерных точек границ (Mt), с подставленными в такие формулы значениями и итоговые (вычисленные) значения Mt, м	Описание закрепления точки
	содержатся в Едином государственном реестре недвижимости		определены в результате выполнения комплексных кадастровых работ				
	X	Y	X	Y			
1	2	3	4	5	6	7	8
170	578320.37	2178664.17	578320.34	2178664.17	Метод спутниковых геодезических измерений (определений)	$Mt = \sqrt{(m_0^2 + m_1^2)}$	-
165	578284.05	2178669.43	578284.03	2178669.40	Метод спутниковых геодезических измерений (определений)	$Mt = \sqrt{(m_0^2 + m_1^2)}$	-
2. Сведения о частях границ уточняемого земельного участка с кадастровым номером 53:23:7911603:71 :							
Обозначение части границ		Горизонтальное проложение (S), м	Описание прохождения части границ	Сведения о согласовании местоположения границ (согласовано/спорное)			
от т.	до т.						
1	2	3	4	5			
165	166	1.48	-	-			
166	167	99.77	-	-			
167	129	11.77	-	-			
129	128	48.97	-	-			
128	127	25.81	-	-			
127	126	55.35	-	-			
126	168	64.00	-	-			
168	169	71.18	-	-			
169	170	76.52	-	-			
170	165	36.68	-	-			
3. Сведения о характеристиках уточняемого земельного участка с кадастровым номером 53:23:7911603:71 :							
№ п/п	Наименование характеристики			Значение характеристики			
1	2			3			
1.	Адрес земельного участка			-			
1.1.	Сведения о местоположении земельного участка (при отсутствии адреса) в структурированном в соответствии с федеральной информационной адресной системой виде			-			
1.2.	Дополнительные сведения о местоположении земельного участка			-			
2.	Площадь земельного участка ± величина погрешности определения (вычисления) площади (P ± ΔP), м2			13109 ± 40			

<b>3. Сведения о характеристиках уточняемого земельного участка с кадастровым номером 53:23:7911603:71 :</b>		
<b>№ п/п</b>	<b>Наименование характеристики</b>	<b>Значение характеристики</b>
<b>1</b>	<b>2</b>	<b>3</b>
3.	Формула, примененная для расчета предельной допустимой погрешности определения площади земельного участка, с подставленными значениями и итоговые (вычисленные) значения ( $\Delta P$ ), м <sup>2</sup>	$\Delta P=3.5*Mt*\sqrt{P}=3.5*0,1*\sqrt{13109}=40$
4.	Площадь земельного участка согласно сведениям Единого государственного реестра недвижимости (Ркад), м <sup>2</sup>	13104
5.	Оценка расхождения Р и Ркад (Р - Ркад), м <sup>2</sup>	5
6.	Предельные минимальный и максимальный размеры земельного участка (Рмин и Рмакс), м <sup>2</sup>	- -
7.	Кадастровый номер или иной государственный учетный номер (инвентарный) объекта недвижимости, расположенного на земельном участке	53:23:7911603:235 53:23:7911603:358
8.	Вид (виды) разрешенного использования	-
8.1.	Дополнительные сведения об использовании земельного участка	-
9.	Сведения о земельных участках (землях общего пользования, территории общего пользования), посредством которых обеспечивается доступ	Земли общего пользования
10.	Иные сведения	-
<b>4. Пояснения к сведениям об уточняемом земельном участке с кадастровым номером 53:23:7911603:71 :</b>		
1.	-	

## Сведения об уточняемых земельных участках, необходимые для исправления реестровых ошибок в сведениях о местоположении их границ

1. Сведения о характерных точках границ уточняемого земельного участка с кадастровым номером 53:23:7911603:72 :

Система координат МСК 53 (Зона-2)

Зона №2

Обозначение характерных точек границ	Координаты, м				Метод определения координат	Формулы, примененные для расчета средней квадратической погрешности определения координат характерных точек границ (Mt), с подставленными в такие формулы значениями и итоговые (вычисленные) значения Mt, м	Описание закрепления точки
	содержатся в Едином государственном реестре недвижимости		определены в результате выполнения комплексных кадастровых работ				
	X	Y	X	Y			
1	2	3	4	5	6	7	8
						-	
171	578479.78	2178599.26	578479.78	2178599.26	Метод спутниковых геодезических измерений (определений)	$Mt = \sqrt{(m_0^2 + m_1^2)}$	-
172	578519.77	2178603.53	578519.75	2178603.54	Метод спутниковых геодезических измерений (определений)	$Mt = \sqrt{(m_0^2 + m_1^2)}$	-
173	578518.31	2178615.36	578518.31	2178615.36	Метод спутниковых геодезических измерений (определений)	$Mt = \sqrt{(m_0^2 + m_1^2)}$	-
174	578490.99	2178612.56	578491.00	2178612.56	Метод спутниковых геодезических измерений (определений)	$Mt = \sqrt{(m_0^2 + m_1^2)}$	-
175	578465.69	2178610.04	578465.69	2178610.04	Метод спутниковых геодезических измерений (определений)	$Mt = \sqrt{(m_0^2 + m_1^2)}$	-
176	578467.00	2178597.93	578467.00	2178597.93	Метод спутниковых геодезических измерений (определений)	$Mt = \sqrt{(m_0^2 + m_1^2)}$	-
177	578470.13	2178597.98	578470.12	2178597.99	Метод спутниковых геодезических измерений (определений)	$Mt = \sqrt{(m_0^2 + m_1^2)}$	-
171	578479.78	2178599.26	578479.78	2178599.26	Метод спутниковых геодезических измерений (определений)	$Mt = \sqrt{(m_0^2 + m_1^2)}$	-

<b>2. Сведения о частях границ уточняемого земельного участка с кадастровым номером 53:23:7911603:72 :</b>				
Обозначение части границ		Горизонтальное проложение (S), м	Описание прохождения части границ	Сведения о согласовании местоположения границ (согласовано/спорное)
от т.	до т.			
1	2	3	4	5
171	172	40.20	-	-
172	173	11.91	-	-
173	174	27.45	-	-
174	175	25.44	-	-
175	176	12.18	-	-
176	177	3.12	-	-
177	171	9.74	-	-
<b>3. Сведения о характеристиках уточняемого земельного участка с кадастровым номером 53:23:7911603:72 :</b>				
№ п/п	Наименование характеристики		Значение характеристики	
1	2		3	
1.	Адрес земельного участка		-	
1.1.	Сведения о местоположении земельного участка (при отсутствии адреса) в структурированном в соответствии с федеральной информационной адресной системой виде		-	
1.2.	Дополнительные сведения о местоположении земельного участка		-	
2.	Площадь земельного участка ± величина погрешности определения (вычисления) площади ( $P \pm \Delta P$ ), м <sup>2</sup>		639 ± 9	
3.	Формула, примененная для расчета предельной допустимой погрешности определения площади земельного участка, с подставленными значениями и итоговые (вычисленные) значения ( $\Delta P$ ), м <sup>2</sup>		$\Delta P = 3.5 * M_t * \sqrt{P} = 3.5 * 0,1 * \sqrt{639} = 9$	
4.	Площадь земельного участка согласно сведениям Единого государственного реестра недвижимости (P <sub>кад</sub> ), м <sup>2</sup>		641	
5.	Оценка расхождения P и P <sub>кад</sub> (P - P <sub>кад</sub> ), м <sup>2</sup>		2	
6.	Предельные минимальный и максимальный размеры земельного участка (P <sub>мин</sub> и P <sub>макс</sub> ), м <sup>2</sup>		-	
7.	Кадастровый номер или иной государственный учетный номер (инвентарный) объекта недвижимости, расположенного на земельном участке		-	
8.	Вид (виды) разрешенного использования		-	
8.1.	Дополнительные сведения об использовании земельного участка		-	
9.	Сведения о земельных участках (землях общего пользования, территории общего пользования), посредством которых обеспечивается доступ		Земли общего пользования	
10.	Иные сведения		-	
<b>4. Пояснения к сведениям об уточняемом земельном участке с кадастровым номером 53:23:7911603:72 :</b>				
1.	-			

**Описание местоположения зданий, сооружений,  
объектов незавершенного строительства на земельном участке**

**1. Сведения о характерных точках контура объекта недвижимости  
с кадастровым номером : 53:23:0000000:6873 :**

Система координат МСК 53 (Зона-2)

Зона № 2

Обозначение характерных точек контура	Содержатся в Едином государственном реестре недвижимости			Определены в ходе выполнения комплексных кадастровых работ			Метод опреде ления коор динат	Формулы, примененные для расчета средней квадратической погрешности определения координат характерных точек (Mt), м, с подставленными в такие формулы значениями и итоговые (вычисленные) значения Mt, м
	Координаты, м		Ради ус, м	Координаты, м		Ради ус, м		
	X	Y	R	X	Y	R		
1	2	3	4	5	6	7	8	9
								-
н170	-	-	-	578688.66	2178605.82	-	Метод спутниковых геодезических измерений (определений)	$Mt = (m_{\rho}/\rho \sin(\gamma+\delta)) \sqrt{((d_1 d_2/a)^2 + (d_2 d_3/b)^2)} = 0.10$
н160	-	-	-	578689.66	2178612.43	-	Метод спутниковых геодезических измерений (определений)	$Mt = (m_{\rho}/\rho \sin(\gamma+\delta)) \sqrt{((d_1 d_2/a)^2 + (d_2 d_3/b)^2)} = 0.10$
н180	-	-	-	578685.80	2178613.01	-	Метод спутниковых геодезических измерений (определений)	$Mt = (m_{\rho}/\rho \sin(\gamma+\delta)) \sqrt{((d_1 d_2/a)^2 + (d_2 d_3/b)^2)} = 0.10$
н190	-	-	-	578684.80	2178606.40	-	Метод спутниковых геодезических измерений (определений)	$Mt = (m_{\rho}/\rho \sin(\gamma+\delta)) \sqrt{((d_1 d_2/a)^2 + (d_2 d_3/b)^2)} = 0.10$
н170	-	-	-	578688.66	2178605.82	-	Метод спутниковых геодезических измерений (определений)	$Mt = (m_{\rho}/\rho \sin(\gamma+\delta)) \sqrt{((d_1 d_2/a)^2 + (d_2 d_3/b)^2)} = 0.10$

**2. Сведения о характеристиках объекта недвижимости  
с кадастровым номером : 53:23:0000000:6873 :**

№ п/п	Наименование характеристики	Значение характеристики
1	2	3
1.	Вид объекта недвижимости	здание
2.	Ранее присвоенный государственный учетный номер (инвентарный) здания, сооружения, объекта незавершенного строительства	-
3.	Кадастровый номер земельного участка (земельных участков), в границах которого (которых) расположены здание, сооружение, объект незавершенного строительства	53:23:7911603:183
4.	Уникальный учетный номер кадастрового квартала, в границах которого расположены здание, сооружение, объект незавершенного строительства	53:23:7911603

**2. Сведения о характеристиках объекта недвижимости с кадастровым номером : 53:23:0000000:6873 :**

<b>№ п/п</b>	<b>Наименование характеристики</b>	<b>Значение характеристики</b>
<b>1</b>	<b>2</b>	<b>3</b>
5.	Адрес здания, сооружения, объекта незавершенного строительства	Российская Федерация, Новгородская область, город Великий Новгород, территория ГЭК Экспресс, гараж 7
5.1.	Сведения о местоположении здания, сооружения, объекта незавершенного строительства (при отсутствии адреса) в структурированном в соответствии с федеральной информационной адресной системой виде	-
5.2.	Дополнительные сведения о местоположении	-
6.	Иные сведения	-

**3. Пояснения к сведениям об объекте недвижимости с кадастровым номером 53:23:0000000:6873 :**

1.	-
----	---

**Описание местоположения зданий, сооружений,  
объектов незавершенного строительства на земельном участке**

**1. Сведения о характерных точках контура объекта недвижимости  
с кадастровым номером : 53:23:7814600:1431 :**

Система координат МСК 53 (Зона-2)

Зона № 2

Обозначение характерных точек контура	Содержатся в Едином государственном реестре недвижимости			Определены в ходе выполнения комплексных кадастровых работ			Метод опреде ления коор динат	Формулы, примененные для расчета средней квадратической погрешности определения координат характерных точек (Mt), м, с подставленными в такие формулы значениями и итоговые (вычисленные) значения Mt, м
	Координаты, м		Ради ус, м	Координаты, м		Ради ус, м		
	X	Y	R	X	Y	R		
1	2	3	4	5	6	7	8	9
								-
н1540	-	-	-	578106.88	2178440.52	-	Метод спутниковых геодезических измерений (определений)	$Mt = (m_{\rho} / \rho \sin(\gamma + \delta)) \sqrt{((d_1 d_2 / a)^2 + (d_2 d_3 / b)^2)} = 0.10$
н1550	-	-	-	578102.08	2178452.39	-	Метод спутниковых геодезических измерений (определений)	$Mt = (m_{\rho} / \rho \sin(\gamma + \delta)) \sqrt{((d_1 d_2 / a)^2 + (d_2 d_3 / b)^2)} = 0.10$
н1560	-	-	-	578062.97	2178436.88	-	Метод спутниковых геодезических измерений (определений)	$Mt = (m_{\rho} / \rho \sin(\gamma + \delta)) \sqrt{((d_1 d_2 / a)^2 + (d_2 d_3 / b)^2)} = 0.10$
н1570	-	-	-	578057.96	2178434.88	-	Метод спутниковых геодезических измерений (определений)	$Mt = (m_{\rho} / \rho \sin(\gamma + \delta)) \sqrt{((d_1 d_2 / a)^2 + (d_2 d_3 / b)^2)} = 0.10$
н1580	-	-	-	578049.67	2178431.57	-	Метод спутниковых геодезических измерений (определений)	$Mt = (m_{\rho} / \rho \sin(\gamma + \delta)) \sqrt{((d_1 d_2 / a)^2 + (d_2 d_3 / b)^2)} = 0.10$
н1590	-	-	-	578047.50	2178437.00	-	Метод спутниковых геодезических измерений (определений)	$Mt = (m_{\rho} / \rho \sin(\gamma + \delta)) \sqrt{((d_1 d_2 / a)^2 + (d_2 d_3 / b)^2)} = 0.10$
н1600	-	-	-	578047.31	2178437.48	-	Метод спутниковых геодезических измерений (определений)	$Mt = (m_{\rho} / \rho \sin(\gamma + \delta)) \sqrt{((d_1 d_2 / a)^2 + (d_2 d_3 / b)^2)} = 0.10$
н1610	-	-	-	577990.89	2178415.10	-	Метод спутниковых геодезических измерений (определений)	$Mt = (m_{\rho} / \rho \sin(\gamma + \delta)) \sqrt{((d_1 d_2 / a)^2 + (d_2 d_3 / b)^2)} = 0.10$
н1620	-	-	-	577989.19	2178419.37	-	Метод спутниковых геодезических измерений (определений)	$Mt = (m_{\rho} / \rho \sin(\gamma + \delta)) \sqrt{((d_1 d_2 / a)^2 + (d_2 d_3 / b)^2)} = 0.10$

**1. Сведения о характерных точках контура объекта недвижимости с кадастровым номером : 53:23:7814600:1431 :**

Система координат МСК 53 (Зона-2)

Зона № 2

Обозначение характерных точек контура	Содержатся в Едином государственном реестре недвижимости			Определены в ходе выполнения комплексных кадастровых работ			Метод определения координат	Формулы, примененные для расчета средней квадратической погрешности определения координат характерных точек (Mt), м, с подставленными в такие формулы значениями и итоговые (вычисленные) значения Mt, м
	Координаты, м		Радиус, м	Координаты, м		Радиус, м		
	X	Y	R	X	Y	R		
1	2	3	4	5	6	7	8	9
н1630	-	-	-	577989.56	2178419.52	-	Метод спутниковых геодезических измерений (определений)	$Mt = (m_p / \rho \sin(\gamma + \delta)) \sqrt{((d_1 d_2 / a)^2 + (d_2 d_3 / b)^2)} = 0.10$
н1640	-	-	-	577989.30	2178420.17	-	Метод спутниковых геодезических измерений (определений)	$Mt = (m_p / \rho \sin(\gamma + \delta)) \sqrt{((d_1 d_2 / a)^2 + (d_2 d_3 / b)^2)} = 0.10$
н1650	-	-	-	577990.19	2178420.52	-	Метод спутниковых геодезических измерений (определений)	$Mt = (m_p / \rho \sin(\gamma + \delta)) \sqrt{((d_1 d_2 / a)^2 + (d_2 d_3 / b)^2)} = 0.10$
н1660	-	-	-	577989.96	2178421.08	-	Метод спутниковых геодезических измерений (определений)	$Mt = (m_p / \rho \sin(\gamma + \delta)) \sqrt{((d_1 d_2 / a)^2 + (d_2 d_3 / b)^2)} = 0.10$
н1670	-	-	-	577971.57	2178413.76	-	Метод спутниковых геодезических измерений (определений)	$Mt = (m_p / \rho \sin(\gamma + \delta)) \sqrt{((d_1 d_2 / a)^2 + (d_2 d_3 / b)^2)} = 0.10$
н1680	-	-	-	577981.01	2178390.02	-	Метод спутниковых геодезических измерений (определений)	$Mt = (m_p / \rho \sin(\gamma + \delta)) \sqrt{((d_1 d_2 / a)^2 + (d_2 d_3 / b)^2)} = 0.10$
н1690	-	-	-	578054.80	2178419.35	-	Метод спутниковых геодезических измерений (определений)	$Mt = (m_p / \rho \sin(\gamma + \delta)) \sqrt{((d_1 d_2 / a)^2 + (d_2 d_3 / b)^2)} = 0.10$
н1700	-	-	-	578051.22	2178427.68	-	Метод спутниковых геодезических измерений (определений)	$Mt = (m_p / \rho \sin(\gamma + \delta)) \sqrt{((d_1 d_2 / a)^2 + (d_2 d_3 / b)^2)} = 0.10$
н1710	-	-	-	578059.49	2178431.03	-	Метод спутниковых геодезических измерений (определений)	$Mt = (m_p / \rho \sin(\gamma + \delta)) \sqrt{((d_1 d_2 / a)^2 + (d_2 d_3 / b)^2)} = 0.10$
н1720	-	-	-	578064.52	2178433.02	-	Метод спутниковых геодезических измерений (определений)	$Mt = (m_p / \rho \sin(\gamma + \delta)) \sqrt{((d_1 d_2 / a)^2 + (d_2 d_3 / b)^2)} = 0.10$



1. Сведения о характерных точках контура объекта недвижимости с кадастровым номером : 53:23:7814600:1431 :								
Система координат МСК 53 (Зона-2)							Зона № 2	
Обозначение характерных точек контура	Содержатся в Едином государственном реестре недвижимости			Определены в ходе выполнения комплексных кадастровых работ			Метод определения координат	Формулы, примененные для расчета средней квадратической погрешности определения координат характерных точек (Mt), м, с подставленными в такие формулы значениями и итоговые (вычисленные) значения Mt, м
	Координаты, м		Радиус, м	Координаты, м		Радиус, м		
	X	Y	R	X	Y	R		
1	2	3	4	5	6	7	8	9
н1730	-	-	-	578067.80	2178424.97	-	Метод спутниковых геодезических измерений (определений)	$Mt = (m_{\rho} / \rho \sin(\gamma + \delta)) \sqrt{((d_1 d_2 / a)^2 + (d_2 d_3 / b)^2)} = 0.10$
н1540	-	-	-	578106.88	2178440.52	-	Метод спутниковых геодезических измерений (определений)	$Mt = (m_{\rho} / \rho \sin(\gamma + \delta)) \sqrt{((d_1 d_2 / a)^2 + (d_2 d_3 / b)^2)} = 0.10$
2. Сведения о характеристиках объекта недвижимости с кадастровым номером : 53:23:7814600:1431 :								
№ п/п	Наименование характеристики						Значение характеристики	
1	2						3	
1.	Вид объекта недвижимости						здание	
2.	Ранее присвоенный государственный учетный номер (инвентарный) здания, сооружения, объекта незавершенного строительства						-	
3.	Кадастровый номер земельного участка (земельных участков), в границах которого (которых) расположены здание, сооружение, объект незавершенного строительства						53:23:7911603:5	
4.	Уникальный учетный номер кадастрового квартала, в границах которого расположены здание, сооружение, объект незавершенного строительства						53:23:7911603	
5.	Адрес здания, сооружения, объекта незавершенного строительства						Российская Федерация, Новгородская область, город Великий Новгород, улица Октябрьская, дом 13	
5.1.	Сведения о местоположении здания, сооружения, объекта незавершенного строительства (при отсутствии адреса) в структурированном в соответствии с федеральной информационной адресной системой виде						-	
5.2.	Дополнительные сведения о местоположении						-	
6.	Иные сведения						-	
3. Пояснения к сведениям об объекте недвижимости с кадастровым номером 53:23:7814600:1431 :								
1.	-							

**Описание местоположения зданий, сооружений,  
объектов незавершенного строительства на земельном участке**

**1. Сведения о характерных точках контура объекта недвижимости  
с кадастровым номером : 53:23:7911603:229 :**

Система координат МСК 53 (Зона-2)

Зона № 2

Обозначение характерных точек контура	Содержатся в Едином государственном реестре недвижимости			Определены в ходе выполнения комплексных кадастровых работ			Метод опреде ления коор динат	Формулы, примененные для расчета средней квадратической погрешности определения координат характерных точек (Mt), м, с подставленными в такие формулы значениями и итоговые (вычисленные) значения Mt, м
	Координаты, м		Ради ус, м	Координаты, м		Ради ус, м		
	X	Y	R	X	Y	R		
1	2	3	4	5	6	7	8	9
								-
н1740	-	-	-	577888.07	2178389.52	-	Метод спутниковых геодезических измерений (определений)	$Mt = (m_{\rho} / \rho \sin(\gamma + \delta)) \sqrt{((d_1 d_2 / a)^2 + (d_2 d_3 / b)^2)} = 0.10$
н1750	-	-	-	577885.66	2178395.77	-	Метод спутниковых геодезических измерений (определений)	$Mt = (m_{\rho} / \rho \sin(\gamma + \delta)) \sqrt{((d_1 d_2 / a)^2 + (d_2 d_3 / b)^2)} = 0.10$
н1760	-	-	-	577883.84	2178395.07	-	Метод спутниковых геодезических измерений (определений)	$Mt = (m_{\rho} / \rho \sin(\gamma + \delta)) \sqrt{((d_1 d_2 / a)^2 + (d_2 d_3 / b)^2)} = 0.10$
н1770	-	-	-	577883.41	2178396.17	-	Метод спутниковых геодезических измерений (определений)	$Mt = (m_{\rho} / \rho \sin(\gamma + \delta)) \sqrt{((d_1 d_2 / a)^2 + (d_2 d_3 / b)^2)} = 0.10$
н1780	-	-	-	577879.56	2178394.69	-	Метод спутниковых геодезических измерений (определений)	$Mt = (m_{\rho} / \rho \sin(\gamma + \delta)) \sqrt{((d_1 d_2 / a)^2 + (d_2 d_3 / b)^2)} = 0.10$
н1790	-	-	-	577879.99	2178393.54	-	Метод спутниковых геодезических измерений (определений)	$Mt = (m_{\rho} / \rho \sin(\gamma + \delta)) \sqrt{((d_1 d_2 / a)^2 + (d_2 d_3 / b)^2)} = 0.10$
н1800	-	-	-	577873.88	2178391.19	-	Метод спутниковых геодезических измерений (определений)	$Mt = (m_{\rho} / \rho \sin(\gamma + \delta)) \sqrt{((d_1 d_2 / a)^2 + (d_2 d_3 / b)^2)} = 0.10$
н1810	-	-	-	577873.50	2178392.18	-	Метод спутниковых геодезических измерений (определений)	$Mt = (m_{\rho} / \rho \sin(\gamma + \delta)) \sqrt{((d_1 d_2 / a)^2 + (d_2 d_3 / b)^2)} = 0.10$
н1820	-	-	-	577869.85	2178390.76	-	Метод спутниковых геодезических измерений (определений)	$Mt = (m_{\rho} / \rho \sin(\gamma + \delta)) \sqrt{((d_1 d_2 / a)^2 + (d_2 d_3 / b)^2)} = 0.10$

**1. Сведения о характерных точках контура объекта недвижимости с кадастровым номером : 53:23:7911603:229 :**

Система координат МСК 53 (Зона-2)

Зона № 2

Обозначение характерных точек контура	Содержатся в Едином государственном реестре недвижимости			Определены в ходе выполнения комплексных кадастровых работ			Метод определения координат	Формулы, примененные для расчета средней квадратической погрешности определения координат характерных точек (Mt), м, с подставленными в такие формулы значениями и итоговые (вычисленные) значения Mt, м
	Координаты, м		Радиус, м	Координаты, м		Радиус, м		
	X	Y	R	X	Y	R		
1	2	3	4	5	6	7	8	9
н1830	-	-	-	577872.85	2178382.80	-	Метод спутниковых геодезических измерений (определений)	$Mt = (m_p / \rho \sin(\gamma + \delta)) \sqrt{((d_1 d_2 / a)^2 + (d_2 d_3 / b)^2)} = 0.10$
н1840	-	-	-	577876.59	2178384.24	-	Метод спутниковых геодезических измерений (определений)	$Mt = (m_p / \rho \sin(\gamma + \delta)) \sqrt{((d_1 d_2 / a)^2 + (d_2 d_3 / b)^2)} = 0.10$
н1850	-	-	-	577876.18	2178385.32	-	Метод спутниковых геодезических измерений (определений)	$Mt = (m_p / \rho \sin(\gamma + \delta)) \sqrt{((d_1 d_2 / a)^2 + (d_2 d_3 / b)^2)} = 0.10$
н1860	-	-	-	577882.29	2178387.67	-	Метод спутниковых геодезических измерений (определений)	$Mt = (m_p / \rho \sin(\gamma + \delta)) \sqrt{((d_1 d_2 / a)^2 + (d_2 d_3 / b)^2)} = 0.10$
н1870	-	-	-	577882.74	2178386.50	-	Метод спутниковых геодезических измерений (определений)	$Mt = (m_p / \rho \sin(\gamma + \delta)) \sqrt{((d_1 d_2 / a)^2 + (d_2 d_3 / b)^2)} = 0.10$
н1880	-	-	-	577886.76	2178388.05	-	Метод спутниковых геодезических измерений (определений)	$Mt = (m_p / \rho \sin(\gamma + \delta)) \sqrt{((d_1 d_2 / a)^2 + (d_2 d_3 / b)^2)} = 0.10$
н1890	-	-	-	577886.43	2178388.88	-	Метод спутниковых геодезических измерений (определений)	$Mt = (m_p / \rho \sin(\gamma + \delta)) \sqrt{((d_1 d_2 / a)^2 + (d_2 d_3 / b)^2)} = 0.10$
н1740	-	-	-	577888.07	2178389.52	-	Метод спутниковых геодезических измерений (определений)	$Mt = (m_p / \rho \sin(\gamma + \delta)) \sqrt{((d_1 d_2 / a)^2 + (d_2 d_3 / b)^2)} = 0.10$

**2. Сведения о характеристиках объекта недвижимости с кадастровым номером : 53:23:7911603:229 :**

№ п/п	Наименование характеристики	Значение характеристики
1	2	3
1.	Вид объекта недвижимости	здание

**2. Сведения о характеристиках объекта недвижимости с кадастровым номером : 53:23:7911603:229 :**

<b>№ п/п</b>	<b>Наименование характеристики</b>	<b>Значение характеристики</b>
<b>1</b>	<b>2</b>	<b>3</b>
2.	Ранее присвоенный государственный учетный номер (инвентарный) здания, сооружения, объекта незавершенного строительства	-
3.	Кадастровый номер земельного участка (земельных участков), в границах которого (которых) расположены здание, сооружение, объект незавершенного строительства	53:23:7911603:218
4.	Уникальный учетный номер кадастрового квартала, в границах которого расположены здание, сооружение, объект незавершенного строительства	53:23:7911603
5.	Адрес здания, сооружения, объекта незавершенного строительства	Российская Федерация, Новгородская область, город Великий Новгород, улица Октябрьская, дом 7
5.1.	Сведения о местоположении здания, сооружения, объекта незавершенного строительства (при отсутствии адреса) в структурированном в соответствии с федеральной информационной адресной системой виде	-
5.2.	Дополнительные сведения о местоположении	-
6.	Иные сведения	-

**3. Пояснения к сведениям об объекте недвижимости с кадастровым номером 53:23:7911603:229 :**

1.	-
----	---

**Описание местоположения зданий, сооружений,  
объектов незавершенного строительства на земельном участке**

**1. Сведения о характерных точках контура объекта недвижимости  
с кадастровым номером : 53:23:7911603:230 :**

Система координат 53.2

Зона № 2

Обозначение характерных точек контура	Содержатся в Едином государственном реестре недвижимости			Определены в ходе выполнения комплексных кадастровых работ			Метод опреде ления коор динат	Формулы, примененные для расчета средней квадратической погрешности определения координат характерных точек (Mt), м, с подставленными в такие формулы значениями и итоговые (вычисленные) значения Mt, м
	Координаты, м		Ради ус, м	Координаты, м		Ради ус, м		
	X	Y	R	X	Y	R		
1	2	3	4	5	6	7	8	9
								-
н1900	-	-	-	578189.94	2178555.65	-	Метод спутниковых геодезических измерений (определений)	$Mt = (m_{\rho} / \rho \sin(\gamma + \delta)) \sqrt{((d_1 d_2 / a)^2 + (d_2 d_3 / b)^2)} = 0.10$
н1910	-	-	-	578188.77	2178555.15	-	Метод спутниковых геодезических измерений (определений)	$Mt = (m_{\rho} / \rho \sin(\gamma + \delta)) \sqrt{((d_1 d_2 / a)^2 + (d_2 d_3 / b)^2)} = 0.10$
н1920	-	-	-	578187.16	2178558.92	-	Метод спутниковых геодезических измерений (определений)	$Mt = (m_{\rho} / \rho \sin(\gamma + \delta)) \sqrt{((d_1 d_2 / a)^2 + (d_2 d_3 / b)^2)} = 0.10$
н1930	-	-	-	578172.85	2178552.77	-	Метод спутниковых геодезических измерений (определений)	$Mt = (m_{\rho} / \rho \sin(\gamma + \delta)) \sqrt{((d_1 d_2 / a)^2 + (d_2 d_3 / b)^2)} = 0.10$
н1940	-	-	-	578174.47	2178548.98	-	Метод спутниковых геодезических измерений (определений)	$Mt = (m_{\rho} / \rho \sin(\gamma + \delta)) \sqrt{((d_1 d_2 / a)^2 + (d_2 d_3 / b)^2)} = 0.10$
н1950	-	-	-	578173.37	2178548.51	-	Метод спутниковых геодезических измерений (определений)	$Mt = (m_{\rho} / \rho \sin(\gamma + \delta)) \sqrt{((d_1 d_2 / a)^2 + (d_2 d_3 / b)^2)} = 0.10$
н1960	-	-	-	578173.62	2178547.94	-	Метод спутниковых геодезических измерений (определений)	$Mt = (m_{\rho} / \rho \sin(\gamma + \delta)) \sqrt{((d_1 d_2 / a)^2 + (d_2 d_3 / b)^2)} = 0.10$
н1970	-	-	-	578173.87	2178548.03	-	Метод спутниковых геодезических измерений (определений)	$Mt = (m_{\rho} / \rho \sin(\gamma + \delta)) \sqrt{((d_1 d_2 / a)^2 + (d_2 d_3 / b)^2)} = 0.10$
н1980	-	-	-	578174.78	2178545.84	-	Метод спутниковых геодезических измерений (определений)	$Mt = (m_{\rho} / \rho \sin(\gamma + \delta)) \sqrt{((d_1 d_2 / a)^2 + (d_2 d_3 / b)^2)} = 0.10$

**1. Сведения о характерных точках контура объекта недвижимости с кадастровым номером : 53:23:7911603:230 :**

Система координат 53.2							Зона № 2	
Обозначение характерных точек контура	Содержатся в Едином государственном реестре недвижимости			Определены в ходе выполнения комплексных кадастровых работ			Метод определения координат	Формулы, примененные для расчета средней квадратической погрешности определения координат характерных точек (Mt), м, с подставленными в такие формулы значениями и итоговые (вычисленные) значения Mt, м
	Координаты, м		Радиус, м	Координаты, м		Радиус, м		
	X	Y	R	X	Y	R		
1	2	3	4	5	6	7	8	9
н199О	-	-	-	578174.55	2178545.74	-	Метод спутниковых геодезических измерений (определений)	$Mt = (m_p / \rho \sin(\gamma + \delta)) \sqrt{((d_1 d_2 / a)^2 + (d_2 d_3 / b)^2)} = 0.10$
н200О	-	-	-	578174.78	2178545.14	-	Метод спутниковых геодезических измерений (определений)	$Mt = (m_p / \rho \sin(\gamma + \delta)) \sqrt{((d_1 d_2 / a)^2 + (d_2 d_3 / b)^2)} = 0.10$
н201О	-	-	-	578175.94	2178545.63	-	Метод спутниковых геодезических измерений (определений)	$Mt = (m_p / \rho \sin(\gamma + \delta)) \sqrt{((d_1 d_2 / a)^2 + (d_2 d_3 / b)^2)} = 0.10$
н202О	-	-	-	578176.90	2178543.51	-	Метод спутниковых геодезических измерений (определений)	$Mt = (m_p / \rho \sin(\gamma + \delta)) \sqrt{((d_1 d_2 / a)^2 + (d_2 d_3 / b)^2)} = 0.10$
н203О	-	-	-	578175.74	2178543.01	-	Метод спутниковых геодезических измерений (определений)	$Mt = (m_p / \rho \sin(\gamma + \delta)) \sqrt{((d_1 d_2 / a)^2 + (d_2 d_3 / b)^2)} = 0.10$
н204О	-	-	-	578175.98	2178542.41	-	Метод спутниковых геодезических измерений (определений)	$Mt = (m_p / \rho \sin(\gamma + \delta)) \sqrt{((d_1 d_2 / a)^2 + (d_2 d_3 / b)^2)} = 0.10$
н205О	-	-	-	578177.13	2178542.90	-	Метод спутниковых геодезических измерений (определений)	$Mt = (m_p / \rho \sin(\gamma + \delta)) \sqrt{((d_1 d_2 / a)^2 + (d_2 d_3 / b)^2)} = 0.10$
н206О	-	-	-	578180.44	2178535.27	-	Метод спутниковых геодезических измерений (определений)	$Mt = (m_p / \rho \sin(\gamma + \delta)) \sqrt{((d_1 d_2 / a)^2 + (d_2 d_3 / b)^2)} = 0.10$
н207О	-	-	-	578179.29	2178534.78	-	Метод спутниковых геодезических измерений (определений)	$Mt = (m_p / \rho \sin(\gamma + \delta)) \sqrt{((d_1 d_2 / a)^2 + (d_2 d_3 / b)^2)} = 0.10$
н208О	-	-	-	578179.52	2178534.18	-	Метод спутниковых геодезических измерений (определений)	$Mt = (m_p / \rho \sin(\gamma + \delta)) \sqrt{((d_1 d_2 / a)^2 + (d_2 d_3 / b)^2)} = 0.10$

**1. Сведения о характерных точках контура объекта недвижимости с кадастровым номером : 53:23:7911603:230 :**

Система координат 53.2

Зона № 2

Обозначение характерных точек контура	Содержатся в Едином государственном реестре недвижимости			Определены в ходе выполнения комплексных кадастровых работ			Метод определения координат	Формулы, примененные для расчета средней квадратической погрешности определения координат характерных точек (Mt), м, с подставленными в такие формулы значениями и итоговые (вычисленные) значения Mt, м
	Координаты, м		Радиус, м	Координаты, м		Радиус, м		
	X	Y	R	X	Y	R		
1	2	3	4	5	6	7	8	9
н209О	-	-	-	578180.67	2178534.67	-	Метод спутниковых геодезических измерений (определений)	$Mt = (m_{\rho} / \rho \sin(\gamma + \delta)) \sqrt{((d_1 d_2 / a)^2 + (d_2 d_3 / b)^2)} = 0.10$
н210О	-	-	-	578181.60	2178532.53	-	Метод спутниковых геодезических измерений (определений)	$Mt = (m_{\rho} / \rho \sin(\gamma + \delta)) \sqrt{((d_1 d_2 / a)^2 + (d_2 d_3 / b)^2)} = 0.10$
н211О	-	-	-	578180.45	2178532.04	-	Метод спутниковых геодезических измерений (определений)	$Mt = (m_{\rho} / \rho \sin(\gamma + \delta)) \sqrt{((d_1 d_2 / a)^2 + (d_2 d_3 / b)^2)} = 0.10$
н212О	-	-	-	578180.66	2178531.42	-	Метод спутниковых геодезических измерений (определений)	$Mt = (m_{\rho} / \rho \sin(\gamma + \delta)) \sqrt{((d_1 d_2 / a)^2 + (d_2 d_3 / b)^2)} = 0.10$
н213О	-	-	-	578180.89	2178531.51	-	Метод спутниковых геодезических измерений (определений)	$Mt = (m_{\rho} / \rho \sin(\gamma + \delta)) \sqrt{((d_1 d_2 / a)^2 + (d_2 d_3 / b)^2)} = 0.10$
н214О	-	-	-	578181.87	2178529.40	-	Метод спутниковых геодезических измерений (определений)	$Mt = (m_{\rho} / \rho \sin(\gamma + \delta)) \sqrt{((d_1 d_2 / a)^2 + (d_2 d_3 / b)^2)} = 0.10$
н215О	-	-	-	578181.64	2178529.31	-	Метод спутниковых геодезических измерений (определений)	$Mt = (m_{\rho} / \rho \sin(\gamma + \delta)) \sqrt{((d_1 d_2 / a)^2 + (d_2 d_3 / b)^2)} = 0.10$
н216О	-	-	-	578181.91	2178528.71	-	Метод спутниковых геодезических измерений (определений)	$Mt = (m_{\rho} / \rho \sin(\gamma + \delta)) \sqrt{((d_1 d_2 / a)^2 + (d_2 d_3 / b)^2)} = 0.10$
н217О	-	-	-	578183.04	2178529.20	-	Метод спутниковых геодезических измерений (определений)	$Mt = (m_{\rho} / \rho \sin(\gamma + \delta)) \sqrt{((d_1 d_2 / a)^2 + (d_2 d_3 / b)^2)} = 0.10$
н218О	-	-	-	578184.71	2178525.40	-	Метод спутниковых геодезических измерений (определений)	$Mt = (m_{\rho} / \rho \sin(\gamma + \delta)) \sqrt{((d_1 d_2 / a)^2 + (d_2 d_3 / b)^2)} = 0.10$

**1. Сведения о характерных точках контура объекта недвижимости с кадастровым номером : 53:23:7911603:230 :**

Система координат 53.2

Зона № 2

Обозначение характерных точек контура	Содержатся в Едином государственном реестре недвижимости			Определены в ходе выполнения комплексных кадастровых работ			Метод определения координат	Формулы, примененные для расчета средней квадратической погрешности определения координат характерных точек (Mt), м, с подставленными в такие формулы значениями и итоговые (вычисленные) значения Mt, м
	Координаты, м		Радиус, м	Координаты, м		Радиус, м		
	X	Y	R	X	Y	R		
1	2	3	4	5	6	7	8	9
н2190	-	-	-	578199.02	2178531.54	-	Метод спутниковых геодезических измерений (определений)	$Mt = (m_p / \rho \sin(\gamma + \delta)) \sqrt{((d_1 d_2 / a)^2 + (d_2 d_3 / b)^2)} = 0.10$
н2200	-	-	-	578197.37	2178535.35	-	Метод спутниковых геодезических измерений (определений)	$Mt = (m_p / \rho \sin(\gamma + \delta)) \sqrt{((d_1 d_2 / a)^2 + (d_2 d_3 / b)^2)} = 0.10$
н2210	-	-	-	578198.53	2178535.85	-	Метод спутниковых геодезических измерений (определений)	$Mt = (m_p / \rho \sin(\gamma + \delta)) \sqrt{((d_1 d_2 / a)^2 + (d_2 d_3 / b)^2)} = 0.10$
н2220	-	-	-	578198.27	2178536.45	-	Метод спутниковых геодезических измерений (определений)	$Mt = (m_p / \rho \sin(\gamma + \delta)) \sqrt{((d_1 d_2 / a)^2 + (d_2 d_3 / b)^2)} = 0.10$
н2230	-	-	-	578198.04	2178536.35	-	Метод спутниковых геодезических измерений (определений)	$Mt = (m_p / \rho \sin(\gamma + \delta)) \sqrt{((d_1 d_2 / a)^2 + (d_2 d_3 / b)^2)} = 0.10$
н2240	-	-	-	578197.10	2178538.51	-	Метод спутниковых геодезических измерений (определений)	$Mt = (m_p / \rho \sin(\gamma + \delta)) \sqrt{((d_1 d_2 / a)^2 + (d_2 d_3 / b)^2)} = 0.10$
91	-	-	-	578197.33	2178538.61	-	Метод спутниковых геодезических измерений (определений)	$Mt = (m_p / \rho \sin(\gamma + \delta)) \sqrt{((d_1 d_2 / a)^2 + (d_2 d_3 / b)^2)} = 0.10$
75	-	-	-	578197.06	2178539.21	-	Метод спутниковых геодезических измерений (определений)	$Mt = (m_p / \rho \sin(\gamma + \delta)) \sqrt{((d_1 d_2 / a)^2 + (d_2 d_3 / b)^2)} = 0.10$
76	-	-	-	578195.91	2178538.71	-	Метод спутниковых геодезических измерений (определений)	$Mt = (m_p / \rho \sin(\gamma + \delta)) \sqrt{((d_1 d_2 / a)^2 + (d_2 d_3 / b)^2)} = 0.10$
77	-	-	-	578194.98	2178540.85	-	Метод спутниковых геодезических измерений (определений)	$Mt = (m_p / \rho \sin(\gamma + \delta)) \sqrt{((d_1 d_2 / a)^2 + (d_2 d_3 / b)^2)} = 0.10$



**1. Сведения о характерных точках контура объекта недвижимости с кадастровым номером : 53:23:7911603:230 :**

Система координат 53.2

Зона № 2

Обозначение характерных точек контура	Содержатся в Едином государственном реестре недвижимости			Определены в ходе выполнения комплексных кадастровых работ			Метод определения координат	Формулы, примененные для расчета средней квадратической погрешности определения координат характерных точек (Mt), м, с подставленными в такие формулы значениями и итоговые (вычисленные) значения Mt, м
	Координаты, м		Радиус, м	Координаты, м		Радиус, м		
	X	Y	R	X	Y	R		
1	2	3	4	5	6	7	8	9
78	-	-	-	578196.14	2178541.35	-	Метод спутниковых геодезических измерений (определений)	$Mt = (m_p / \rho \sin(\gamma + \delta)) \sqrt{((d_1 d_2 / a)^2 + (d_2 d_3 / b)^2)} = 0.10$
n1O	-	-	-	578195.88	2178541.96	-	Метод спутниковых геодезических измерений (определений)	$Mt = (m_p / \rho \sin(\gamma + \delta)) \sqrt{((d_1 d_2 / a)^2 + (d_2 d_3 / b)^2)} = 0.10$
n2O	-	-	-	578195.62	2178542.55	-	Метод спутниковых геодезических измерений (определений)	$Mt = (m_p / \rho \sin(\gamma + \delta)) \sqrt{((d_1 d_2 / a)^2 + (d_2 d_3 / b)^2)} = 0.10$
79	-	-	-	578194.67	2178544.63	-	Метод спутниковых геодезических измерений (определений)	$Mt = (m_p / \rho \sin(\gamma + \delta)) \sqrt{((d_1 d_2 / a)^2 + (d_2 d_3 / b)^2)} = 0.10$
80	-	-	-	578193.65	2178544.16	-	Метод спутниковых геодезических измерений (определений)	$Mt = (m_p / \rho \sin(\gamma + \delta)) \sqrt{((d_1 d_2 / a)^2 + (d_2 d_3 / b)^2)} = 0.10$
81	-	-	-	578192.61	2178546.54	-	Метод спутниковых геодезических измерений (определений)	$Mt = (m_p / \rho \sin(\gamma + \delta)) \sqrt{((d_1 d_2 / a)^2 + (d_2 d_3 / b)^2)} = 0.10$
82	-	-	-	578193.64	2178547.02	-	Метод спутниковых геодезических измерений (определений)	$Mt = (m_p / \rho \sin(\gamma + \delta)) \sqrt{((d_1 d_2 / a)^2 + (d_2 d_3 / b)^2)} = 0.10$
n3O	-	-	-	578192.59	2178549.54	-	Метод спутниковых геодезических измерений (определений)	$Mt = (m_p / \rho \sin(\gamma + \delta)) \sqrt{((d_1 d_2 / a)^2 + (d_2 d_3 / b)^2)} = 0.10$
83	-	-	-	578192.33	2178550.15	-	Метод спутниковых геодезических измерений (определений)	$Mt = (m_p / \rho \sin(\gamma + \delta)) \sqrt{((d_1 d_2 / a)^2 + (d_2 d_3 / b)^2)} = 0.10$
84	-	-	-	578191.17	2178549.65	-	Метод спутниковых геодезических измерений (определений)	$Mt = (m_p / \rho \sin(\gamma + \delta)) \sqrt{((d_1 d_2 / a)^2 + (d_2 d_3 / b)^2)} = 0.10$

1. Сведения о характерных точках контура объекта недвижимости с кадастровым номером : 53:23:7911603:230 :								
Система координат 53.2							Зона № 2	
Обозначение характерных точек контура	Содержатся в Едином государственном реестре недвижимости			Определены в ходе выполнения комплексных кадастровых работ			Метод определения координат	Формулы, примененные для расчета средней квадратической погрешности определения координат характерных точек (Mt), м, с подставленными в такие формулы значениями и итоговые (вычисленные) значения Mt, м
	Координаты, м		Радиус, м	Координаты, м		Радиус, м		
	X	Y	R	X	Y	R		
1	2	3	4	5	6	7	8	9
85	-	-	-	578190.24	2178551.79	-	Метод спутниковых геодезических измерений (определений)	$Mt = (m_p / \rho \sin(\gamma + \delta)) \sqrt{((d_1 d_2 / a)^2 + (d_2 d_3 / b)^2)} = 0.10$
86	-	-	-	578191.40	2178552.29	-	Метод спутниковых геодезических измерений (определений)	$Mt = (m_p / \rho \sin(\gamma + \delta)) \sqrt{((d_1 d_2 / a)^2 + (d_2 d_3 / b)^2)} = 0.10$
н40	-	-	-	578191.21	2178552.73	-	Метод спутниковых геодезических измерений (определений)	$Mt = (m_p / \rho \sin(\gamma + \delta)) \sqrt{((d_1 d_2 / a)^2 + (d_2 d_3 / b)^2)} = 0.10$
н50	-	-	-	578191.14	2178552.89	-	Метод спутниковых геодезических измерений (определений)	$Mt = (m_p / \rho \sin(\gamma + \delta)) \sqrt{((d_1 d_2 / a)^2 + (d_2 d_3 / b)^2)} = 0.10$
н2250	-	-	-	578190.91	2178552.79	-	Метод спутниковых геодезических измерений (определений)	$Mt = (m_p / \rho \sin(\gamma + \delta)) \sqrt{((d_1 d_2 / a)^2 + (d_2 d_3 / b)^2)} = 0.10$
н2260	-	-	-	578189.97	2178554.95	-	Метод спутниковых геодезических измерений (определений)	$Mt = (m_p / \rho \sin(\gamma + \delta)) \sqrt{((d_1 d_2 / a)^2 + (d_2 d_3 / b)^2)} = 0.10$
н2270	-	-	-	578190.20	2178555.05	-	Метод спутниковых геодезических измерений (определений)	$Mt = (m_p / \rho \sin(\gamma + \delta)) \sqrt{((d_1 d_2 / a)^2 + (d_2 d_3 / b)^2)} = 0.10$
н1900	-	-	-	578189.94	2178555.65	-	Метод спутниковых геодезических измерений (определений)	$Mt = (m_p / \rho \sin(\gamma + \delta)) \sqrt{((d_1 d_2 / a)^2 + (d_2 d_3 / b)^2)} = 0.10$
2. Сведения о характеристиках объекта недвижимости с кадастровым номером : 53:23:7911603:230 :								
№ п/п	Наименование характеристики						Значение характеристики	
1	2						3	
1.	Вид объекта недвижимости						здание	

**2. Сведения о характеристиках объекта недвижимости с кадастровым номером : 53:23:7911603:230 :**

<b>№ п/п</b>	<b>Наименование характеристики</b>	<b>Значение характеристики</b>
<b>1</b>	<b>2</b>	<b>3</b>
2.	Ранее присвоенный государственный учетный номер (инвентарный) здания, сооружения, объекта незавершенного строительства	-
3.	Кадастровый номер земельного участка (земельных участков), в границах которого (которых) расположены здание, сооружение, объект незавершенного строительства	53:23:7911603:378
4.	Уникальный учетный номер кадастрового квартала, в границах которого расположены здание, сооружение, объект незавершенного строительства	53:23:7911603
5.	Адрес здания, сооружения, объекта незавершенного строительства	Российская Федерация, Новгородская область, город Великий Новгород, улица Октябрьская, дом 15
5.1.	Сведения о местоположении здания, сооружения, объекта незавершенного строительства (при отсутствии адреса) в структурированном в соответствии с федеральной информационной адресной системой виде	-
5.2.	Дополнительные сведения о местоположении	-
6.	Иные сведения	-

**3. Пояснения к сведениям об объекте недвижимости с кадастровым номером 53:23:7911603:230 :**

1.	-

**Описание местоположения зданий, сооружений,  
объектов незавершенного строительства на земельном участке**

**1. Сведения о характерных точках контура объекта недвижимости  
с кадастровым номером : 53:23:7911603:236 :**

Система координат МСК 53 (Зона-2)

Зона № 2

Обозначение характерных точек контура	Содержатся в Едином государственном реестре недвижимости			Определены в ходе выполнения комплексных кадастровых работ			Метод опреде ления коор динат	Формулы, примененные для расчета средней квадратической погрешности определения координат характерных точек (Mt), м, с подставленными в такие формулы значениями и итоговые (вычисленные) значения Mt, м
	Координаты, м		Ради ус, м	Координаты, м		Ради ус, м		
	X	Y	R	X	Y	R		
1	2	3	4	5	6	7	8	9
								-
н2280	-	-	-	578244.30	2178539.25	-	Метод спутниковых геодезических измерений (определений)	$Mt = (m_{\rho} / \rho \sin(\gamma + \delta)) \sqrt{((d_1 d_2 / a)^2 + (d_2 d_3 / b)^2)} = 0.10$
н2290	-	-	-	578261.44	2178546.55	-	Метод спутниковых геодезических измерений (определений)	$Mt = (m_{\rho} / \rho \sin(\gamma + \delta)) \sqrt{((d_1 d_2 / a)^2 + (d_2 d_3 / b)^2)} = 0.10$
н2300	-	-	-	578259.91	2178550.13	-	Метод спутниковых геодезических измерений (определений)	$Mt = (m_{\rho} / \rho \sin(\gamma + \delta)) \sqrt{((d_1 d_2 / a)^2 + (d_2 d_3 / b)^2)} = 0.10$
н2310	-	-	-	578258.87	2178549.67	-	Метод спутниковых геодезических измерений (определений)	$Mt = (m_{\rho} / \rho \sin(\gamma + \delta)) \sqrt{((d_1 d_2 / a)^2 + (d_2 d_3 / b)^2)} = 0.10$
н2320	-	-	-	578251.40	2178566.90	-	Метод спутниковых геодезических измерений (определений)	$Mt = (m_{\rho} / \rho \sin(\gamma + \delta)) \sqrt{((d_1 d_2 / a)^2 + (d_2 d_3 / b)^2)} = 0.10$
н2330	-	-	-	578246.61	2178568.90	-	Метод спутниковых геодезических измерений (определений)	$Mt = (m_{\rho} / \rho \sin(\gamma + \delta)) \sqrt{((d_1 d_2 / a)^2 + (d_2 d_3 / b)^2)} = 0.10$
н2340	-	-	-	578240.92	2178571.27	-	Метод спутниковых геодезических измерений (определений)	$Mt = (m_{\rho} / \rho \sin(\gamma + \delta)) \sqrt{((d_1 d_2 / a)^2 + (d_2 d_3 / b)^2)} = 0.10$
н2350	-	-	-	578236.44	2178573.13	-	Метод спутниковых геодезических измерений (определений)	$Mt = (m_{\rho} / \rho \sin(\gamma + \delta)) \sqrt{((d_1 d_2 / a)^2 + (d_2 d_3 / b)^2)} = 0.10$
н2360	-	-	-	578222.35	2178567.09	-	Метод спутниковых геодезических измерений (определений)	$Mt = (m_{\rho} / \rho \sin(\gamma + \delta)) \sqrt{((d_1 d_2 / a)^2 + (d_2 d_3 / b)^2)} = 0.10$

1. Сведения о характерных точках контура объекта недвижимости с кадастровым номером : 53:23:7911603:236 :								
Система координат МСК 53 (Зона-2)							Зона № 2	
Обозначение характерных точек контура	Содержатся в Едином государственном реестре недвижимости			Определены в ходе выполнения комплексных кадастровых работ			Метод определения координат	Формулы, примененные для расчета средней квадратической погрешности определения координат характерных точек (Mt), м, с подставленными в такие формулы значениями и итоговые (вычисленные) значения Mt, м
	Координаты, м		Радиус, м	Координаты, м		Радиус, м		
	X	Y	R	X	Y	R		
1	2	3	4	5	6	7	8	9
н2370	-	-	-	578221.94	2178568.05	-	Метод спутниковых геодезических измерений (определений)	$Mt = (m_p/\rho \sin(\gamma+\delta))\sqrt{((d_1 d_2/a)^2+(d_2 d_3/b)^2)}=0.10$
н2380	-	-	-	578218.31	2178566.48	-	Метод спутниковых геодезических измерений (определений)	$Mt = (m_p/\rho \sin(\gamma+\delta))\sqrt{((d_1 d_2/a)^2+(d_2 d_3/b)^2)}=0.10$
н2390	-	-	-	578224.04	2178552.91	-	Метод спутниковых геодезических измерений (определений)	$Mt = (m_p/\rho \sin(\gamma+\delta))\sqrt{((d_1 d_2/a)^2+(d_2 d_3/b)^2)}=0.10$
н2400	-	-	-	578236.14	2178558.09	-	Метод спутниковых геодезических измерений (определений)	$Mt = (m_p/\rho \sin(\gamma+\delta))\sqrt{((d_1 d_2/a)^2+(d_2 d_3/b)^2)}=0.10$
н2280	-	-	-	578244.30	2178539.25	-	Метод спутниковых геодезических измерений (определений)	$Mt = (m_p/\rho \sin(\gamma+\delta))\sqrt{((d_1 d_2/a)^2+(d_2 d_3/b)^2)}=0.10$
2. Сведения о характеристиках объекта недвижимости с кадастровым номером : 53:23:7911603:236 :								
№ п/п	Наименование характеристики						Значение характеристики	
1	2						3	
1.	Вид объекта недвижимости						здание	
2.	Ранее присвоенный государственный учетный номер (инвентарный) здания, сооружения, объекта незавершенного строительства						-	
3.	Кадастровый номер земельного участка (земельных участков), в границах которого (которых) расположены здание, сооружение, объект незавершенного строительства						53:23:7911603:175	
4.	Уникальный учетный номер кадастрового квартала, в границах которого расположены здание, сооружение, объект незавершенного строительства						53:23:7911603	
5.	Адрес здания, сооружения, объекта незавершенного строительства						Российская Федерация, Новгородская область, город Великий Новгород, улица Октябрьская, дом 17	

**2. Сведения о характеристиках объекта недвижимости с кадастровым номером : 53:23:7911603:236 :**

№ п/п	Наименование характеристики	Значение характеристики
1	2	3
5.1.	Сведения о местоположении здания, сооружения, объекта незавершенного строительства (при отсутствии адреса) в структурированном в соответствии с федеральной информационной адресной системой виде	-
5.2.	Дополнительные сведения о местоположении	-
6.	Иные сведения	-

**3. Пояснения к сведениям об объекте недвижимости с кадастровым номером 53:23:7911603:236 :**

1.	-
----	---

## Описание местоположения зданий, сооружений, объектов незавершенного строительства на земельном участке

**1. Сведения о характерных точках контура объекта недвижимости  
с кадастровым номером : 53:23:7911603:237 :**

Система координат МСК 53 (Зона-2)

Зона № 2

Обозначение характерных точек контура	Содержатся в Едином государственном реестре недвижимости			Определены в ходе выполнения комплексных кадастровых работ			Метод опреде ления коор динат	Формулы, примененные для расчета средней квадратической погрешности определения координат характерных точек (Mt), м, с подставленными в такие формулы значениями и итоговые (вычисленные) значения Mt, м
	Координаты, м		Ради ус, м	Координаты, м		Ради ус, м		
	X	Y	R	X	Y	R		
1	2	3	4	5	6	7	8	9
								-
н241О	-	-	-	577966.33	2178442.65	-	Метод спутниковых геодезических измерений (определений)	$Mt = (m_{\rho} / \rho \sin(\gamma + \delta)) \sqrt{((d_1 d_2 / a)^2 + (d_2 d_3 / b)^2)} = 0.10$
н242О	-	-	-	577980.89	2178449.02	-	Метод спутниковых геодезических измерений (определений)	$Mt = (m_{\rho} / \rho \sin(\gamma + \delta)) \sqrt{((d_1 d_2 / a)^2 + (d_2 d_3 / b)^2)} = 0.10$
н243О	-	-	-	577981.48	2178447.67	-	Метод спутниковых геодезических измерений (определений)	$Mt = (m_{\rho} / \rho \sin(\gamma + \delta)) \sqrt{((d_1 d_2 / a)^2 + (d_2 d_3 / b)^2)} = 0.10$
н244О	-	-	-	577986.48	2178449.86	-	Метод спутниковых геодезических измерений (определений)	$Mt = (m_{\rho} / \rho \sin(\gamma + \delta)) \sqrt{((d_1 d_2 / a)^2 + (d_2 d_3 / b)^2)} = 0.10$
н245О	-	-	-	577985.89	2178451.20	-	Метод спутниковых геодезических измерений (определений)	$Mt = (m_{\rho} / \rho \sin(\gamma + \delta)) \sqrt{((d_1 d_2 / a)^2 + (d_2 d_3 / b)^2)} = 0.10$
н246О	-	-	-	577987.28	2178451.81	-	Метод спутниковых геодезических измерений (определений)	$Mt = (m_{\rho} / \rho \sin(\gamma + \delta)) \sqrt{((d_1 d_2 / a)^2 + (d_2 d_3 / b)^2)} = 0.10$
н247О	-	-	-	577979.34	2178469.97	-	Метод спутниковых геодезических измерений (определений)	$Mt = (m_{\rho} / \rho \sin(\gamma + \delta)) \sqrt{((d_1 d_2 / a)^2 + (d_2 d_3 / b)^2)} = 0.10$
н248О	-	-	-	577958.39	2178460.81	-	Метод спутниковых геодезических измерений (определений)	$Mt = (m_{\rho} / \rho \sin(\gamma + \delta)) \sqrt{((d_1 d_2 / a)^2 + (d_2 d_3 / b)^2)} = 0.10$
н241О	-	-	-	577966.33	2178442.65	-	Метод спутниковых геодезических измерений (определений)	$Mt = (m_{\rho} / \rho \sin(\gamma + \delta)) \sqrt{((d_1 d_2 / a)^2 + (d_2 d_3 / b)^2)} = 0.10$

**2. Сведения о характеристиках объекта недвижимости с кадастровым номером : 53:23:7911603:237 :**

<b>№ п/п</b>	<b>Наименование характеристики</b>	<b>Значение характеристики</b>
<b>1</b>	<b>2</b>	<b>3</b>
1.	Вид объекта недвижимости	здание
2.	Ранее присвоенный государственный учетный номер (инвентарный) здания, сооружения, объекта незавершенного строительства	-
3.	Кадастровый номер земельного участка (земельных участков), в границах которого (которых) расположены здание, сооружение, объект незавершенного строительства	53:23:7911603:220
4.	Уникальный учетный номер кадастрового квартала, в границах которого расположены здание, сооружение, объект незавершенного строительства	53:23:7911603
5.	Адрес здания, сооружения, объекта незавершенного строительства	Российская Федерация, Новгородская область, город Великий Новгород, улица Октябрьская, дом 11
5.1.	Сведения о местоположении здания, сооружения, объекта незавершенного строительства (при отсутствии адреса) в структурированном в соответствии с федеральной информационной адресной системой виде	-
5.2.	Дополнительные сведения о местоположении	-
6.	Иные сведения	-

**3. Пояснения к сведениям об объекте недвижимости с кадастровым номером 53:23:7911603:237 :**

1.	-
----	---



**Описание местоположения зданий, сооружений,  
объектов незавершенного строительства на земельном участке**

**1. Сведения о характерных точках контура объекта недвижимости с кадастровым номером : 53:23:7911603:338 :**

Система координат МСК 53 (Зона-2)

Зона № 2

Обозначение характерных точек контура	Содержатся в Едином государственном реестре недвижимости			Определены в ходе выполнения комплексных кадастровых работ			Метод определения координат	Формулы, примененные для расчета средней квадратической погрешности определения координат характерных точек (Mt), м, с подставленными в такие формулы значениями и итоговые (вычисленные) значения Mt, м
	Координаты, м		Радиус, м	Координаты, м		Радиус, м		
	X	Y	R	X	Y	R		
1	2	3	4	5	6	7	8	9
								-
158	-	-	-	578681.95	2178578.24	-	Метод спутниковых геодезических измерений (определений)	$Mt = (m_{\rho}/\rho \sin(\gamma+\delta))\sqrt{((d_1 d_2/a)^2+(d_2 d_3/b)^2)}=0.10$
159	-	-	-	578681.20	2178584.55	-	Метод спутниковых геодезических измерений (определений)	$Mt = (m_{\rho}/\rho \sin(\gamma+\delta))\sqrt{((d_1 d_2/a)^2+(d_2 d_3/b)^2)}=0.10$
160	-	-	-	578677.02	2178584.05	-	Метод спутниковых геодезических измерений (определений)	$Mt = (m_{\rho}/\rho \sin(\gamma+\delta))\sqrt{((d_1 d_2/a)^2+(d_2 d_3/b)^2)}=0.10$
157	-	-	-	578677.77	2178577.71	-	Метод спутниковых геодезических измерений (определений)	$Mt = (m_{\rho}/\rho \sin(\gamma+\delta))\sqrt{((d_1 d_2/a)^2+(d_2 d_3/b)^2)}=0.10$
158	-	-	-	578681.95	2178578.24	-	Метод спутниковых геодезических измерений (определений)	$Mt = (m_{\rho}/\rho \sin(\gamma+\delta))\sqrt{((d_1 d_2/a)^2+(d_2 d_3/b)^2)}=0.10$

**2. Сведения о характеристиках объекта недвижимости с кадастровым номером : 53:23:7911603:338 :**

№ п/п	Наименование характеристики	Значение характеристики
1	2	3
1.	Вид объекта недвижимости	здание
2.	Ранее присвоенный государственный учетный номер (инвентарный) здания, сооружения, объекта незавершенного строительства	-
3.	Кадастровый номер земельного участка (земельных участков), в границах которого (которых) расположены здание, сооружение, объект незавершенного строительства	53:23:7911603:606
4.	Уникальный учетный номер кадастрового квартала, в границах которого расположены здание, сооружение, объект незавершенного строительства	53:23:7911603

**2. Сведения о характеристиках объекта недвижимости с кадастровым номером : 53:23:7911603:338 :**

<b>№ п/п</b>	<b>Наименование характеристики</b>	<b>Значение характеристики</b>
<b>1</b>	<b>2</b>	<b>3</b>
5.	Адрес здания, сооружения, объекта незавершенного строительства	Российская Федерация, Новгородская область, город Великий Новгород, улица Октябрьская
5.1.	Сведения о местоположении здания, сооружения, объекта незавершенного строительства (при отсутствии адреса) в структурированном в соответствии с федеральной информационной адресной системой виде	-
5.2.	Дополнительные сведения о местоположении	-
6.	Иные сведения	-

**3. Пояснения к сведениям об объекте недвижимости с кадастровым номером 53:23:7911603:338 :**

1.	-
----	---

## Описание местоположения зданий, сооружений, объектов незавершенного строительства на земельном участке

**1. Сведения о характерных точках контура объекта недвижимости с кадастровым номером : 53:23:7911603:339 :**

Система координат МСК 53 (Зона-2)

Зона № 2

Обозначение характерных точек контура	Содержатся в Едином государственном реестре недвижимости			Определены в ходе выполнения комплексных кадастровых работ			Метод опреде ления коор динат	Формулы, примененные для расчета средней квадратической погрешности определения координат характерных точек (Mt), м, с подставленными в такие формулы значениями и итоговые (вычисленные) значения Mt, м
	Координаты, м		Ради ус, м	Координаты, м		Ради ус, м		
	X	Y	R	X	Y	R		
1	2	3	4	5	6	7	8	9
								-
н2490	-	-	-	577967.69	2178389.83	-	Метод спутниковых геодезических измерений (определений)	$Mt = (m_{\rho} / \rho \sin(\gamma + \delta)) \sqrt{((d_1 d_2 / a)^2 + (d_2 d_3 / b)^2)} = 0.10$
н2500	-	-	-	577962.48	2178403.02	-	Метод спутниковых геодезических измерений (определений)	$Mt = (m_{\rho} / \rho \sin(\gamma + \delta)) \sqrt{((d_1 d_2 / a)^2 + (d_2 d_3 / b)^2)} = 0.10$
н2510	-	-	-	577953.13	2178399.31	-	Метод спутниковых геодезических измерений (определений)	$Mt = (m_{\rho} / \rho \sin(\gamma + \delta)) \sqrt{((d_1 d_2 / a)^2 + (d_2 d_3 / b)^2)} = 0.10$
н2520	-	-	-	577953.66	2178397.97	-	Метод спутниковых геодезических измерений (определений)	$Mt = (m_{\rho} / \rho \sin(\gamma + \delta)) \sqrt{((d_1 d_2 / a)^2 + (d_2 d_3 / b)^2)} = 0.10$
н2530	-	-	-	577945.79	2178394.86	-	Метод спутниковых геодезических измерений (определений)	$Mt = (m_{\rho} / \rho \sin(\gamma + \delta)) \sqrt{((d_1 d_2 / a)^2 + (d_2 d_3 / b)^2)} = 0.10$
н2540	-	-	-	577945.27	2178396.20	-	Метод спутниковых геодезических измерений (определений)	$Mt = (m_{\rho} / \rho \sin(\gamma + \delta)) \sqrt{((d_1 d_2 / a)^2 + (d_2 d_3 / b)^2)} = 0.10$
н2550	-	-	-	577937.21	2178393.02	-	Метод спутниковых геодезических измерений (определений)	$Mt = (m_{\rho} / \rho \sin(\gamma + \delta)) \sqrt{((d_1 d_2 / a)^2 + (d_2 d_3 / b)^2)} = 0.10$
н2560	-	-	-	577931.00	2178390.56	-	Метод спутниковых геодезических измерений (определений)	$Mt = (m_{\rho} / \rho \sin(\gamma + \delta)) \sqrt{((d_1 d_2 / a)^2 + (d_2 d_3 / b)^2)} = 0.10$
н2570	-	-	-	577940.74	2178366.63	-	Метод спутниковых геодезических измерений (определений)	$Mt = (m_{\rho} / \rho \sin(\gamma + \delta)) \sqrt{((d_1 d_2 / a)^2 + (d_2 d_3 / b)^2)} = 0.10$

1. Сведения о характерных точках контура объекта недвижимости с кадастровым номером : 53:23:7911603:339 :								
Система координат МСК 53 (Зона-2)							Зона № 2	
Обозначение характерных точек контура	Содержатся в Едином государственном реестре недвижимости			Определены в ходе выполнения комплексных кадастровых работ			Метод определения координат	Формулы, примененные для расчета средней квадратической погрешности определения координат характерных точек (Mt), м, с подставленными в такие формулы значениями и итоговые (вычисленные) значения Mt, м
	Координаты, м		Радиус, м	Координаты, м		Радиус, м		
	X	Y	R	X	Y	R		
1	2	3	4	5	6	7	8	9
н2580	-	-	-	577945.93	2178368.67	-	Метод спутниковых геодезических измерений (определений)	$Mt = (m_{\rho} \rho \sin(\gamma + \delta)) \sqrt{((d_1 d_2 / a)^2 + (d_2 d_3 / b)^2)} = 0.10$
н2590	-	-	-	577941.54	2178379.49	-	Метод спутниковых геодезических измерений (определений)	$Mt = (m_{\rho} \rho \sin(\gamma + \delta)) \sqrt{((d_1 d_2 / a)^2 + (d_2 d_3 / b)^2)} = 0.10$
н2490	-	-	-	577967.69	2178389.83	-	Метод спутниковых геодезических измерений (определений)	$Mt = (m_{\rho} \rho \sin(\gamma + \delta)) \sqrt{((d_1 d_2 / a)^2 + (d_2 d_3 / b)^2)} = 0.10$
2. Сведения о характеристиках объекта недвижимости с кадастровым номером : 53:23:7911603:339 :								
№ п/п	Наименование характеристики						Значение характеристики	
1	2						3	
1.	Вид объекта недвижимости						здание	
2.	Ранее присвоенный государственный учетный номер (инвентарный) здания, сооружения, объекта незавершенного строительства						-	
3.	Кадастровый номер земельного участка (земельных участков), в границах которого (которых) расположены здание, сооружение, объект незавершенного строительства						53:23:7911603:67	
4.	Уникальный учетный номер кадастрового квартала, в границах которого расположены здание, сооружение, объект незавершенного строительства						53:23:7911603	
5.	Адрес здания, сооружения, объекта незавершенного строительства						Российская Федерация, Новгородская область, город Великий Новгород, улица Октябрьская, дом 13	
5.1.	Сведения о местоположении здания, сооружения, объекта незавершенного строительства (при отсутствии адреса) в структурированном в соответствии с федеральной информационной адресной системой виде						-	
5.2.	Дополнительные сведения о местоположении						-	
6.	Иные сведения						-	
3. Пояснения к сведениям об объекте недвижимости с кадастровым номером 53:23:7911603:339 :								
1.	-							

**Описание местоположения зданий, сооружений,  
объектов незавершенного строительства на земельном участке**

**1. Сведения о характерных точках контура объекта недвижимости  
с кадастровым номером : 53:23:7911603:351 :**

Система координат МСК 53 (Зона-2)

Зона № 2

Обозначение характерных точек контура	Содержатся в Едином государственном реестре недвижимости			Определены в ходе выполнения комплексных кадастровых работ			Метод опреде ления коор динат	Формулы, примененные для расчета средней квадратической погрешности определения координат характерных точек (Mt), м, с подставленными в такие формулы значениями и итоговые (вычисленные) значения Mt, м
	Координаты, м		Ради ус, м	Координаты, м		Ради ус, м		
	X	Y	R	X	Y	R		
1	2	3	4	5	6	7	8	9
								-
н90	-	-	-	578706.89	2178603.12	-	Метод спутниковых геодезических измерений (определений)	$Mt = (m_{\rho}/\rho \sin(\gamma+\delta)) \sqrt{((d_1 d_2/a)^2 + (d_2 d_3/b)^2)} = 0.10$
н60	-	-	-	578710.60	2178602.57	-	Метод спутниковых геодезических измерений (определений)	$Mt = (m_{\rho}/\rho \sin(\gamma+\delta)) \sqrt{((d_1 d_2/a)^2 + (d_2 d_3/b)^2)} = 0.10$
н70	-	-	-	578711.60	2178609.18	-	Метод спутниковых геодезических измерений (определений)	$Mt = (m_{\rho}/\rho \sin(\gamma+\delta)) \sqrt{((d_1 d_2/a)^2 + (d_2 d_3/b)^2)} = 0.10$
н80	-	-	-	578707.89	2178609.73	-	Метод спутниковых геодезических измерений (определений)	$Mt = (m_{\rho}/\rho \sin(\gamma+\delta)) \sqrt{((d_1 d_2/a)^2 + (d_2 d_3/b)^2)} = 0.10$
н90	-	-	-	578706.89	2178603.12	-	Метод спутниковых геодезических измерений (определений)	$Mt = (m_{\rho}/\rho \sin(\gamma+\delta)) \sqrt{((d_1 d_2/a)^2 + (d_2 d_3/b)^2)} = 0.10$

**2. Сведения о характеристиках объекта недвижимости  
с кадастровым номером : 53:23:7911603:351 :**

№ п/п	Наименование характеристики	Значение характеристики
1	2	3
1.	Вид объекта недвижимости	здание
2.	Ранее присвоенный государственный учетный номер (инвентарный) здания, сооружения, объекта незавершенного строительства	-
3.	Кадастровый номер земельного участка (земельных участков), в границах которого (которых) расположены здание, сооружение, объект незавершенного строительства	53:23:7911603:177
4.	Уникальный учетный номер кадастрового квартала, в границах которого расположены здание, сооружение, объект незавершенного строительства	53:23:7911603

**2. Сведения о характеристиках объекта недвижимости с кадастровым номером : 53:23:7911603:351 :**

<b>№ п/п</b>	<b>Наименование характеристики</b>	<b>Значение характеристики</b>
<b>1</b>	<b>2</b>	<b>3</b>
5.	Адрес здания, сооружения, объекта незавершенного строительства	Российская Федерация, Новгородская область, город Великий Новгород, территория ГЭК Экспресс, гараж 1
5.1.	Сведения о местоположении здания, сооружения, объекта незавершенного строительства (при отсутствии адреса) в структурированном в соответствии с федеральной информационной адресной системой виде	-
5.2.	Дополнительные сведения о местоположении	-
6.	Иные сведения	-

**3. Пояснения к сведениям об объекте недвижимости с кадастровым номером 53:23:7911603:351 :**

1.	-
----	---

**Описание местоположения зданий, сооружений,  
объектов незавершенного строительства на земельном участке**

**1. Сведения о характерных точках контура объекта недвижимости  
с кадастровым номером : 53:23:7911603:352 :**

Система координат МСК 53 (Зона-2)

Зона № 2

Обозначение характерных точек контура	Содержатся в Едином государственном реестре недвижимости			Определены в ходе выполнения комплексных кадастровых работ			Метод опреде ления коор динат	Формулы, примененные для расчета средней квадратической погрешности определения координат характерных точек (Mt), м, с подставленными в такие формулы значениями и итоговые (вычисленные) значения Mt, м
	Координаты, м		Ради ус, м	Координаты, м		Ради ус, м		
	X	Y	R	X	Y	R		
1	2	3	4	5	6	7	8	9
								-
н410	-	-	-	578653.97	2178592.05	-	Метод спутниковых геодезических измерений (определений)	$Mt = (m_{\rho}/\rho \sin(\gamma+\delta)) \sqrt{((d_1 d_2/a)^2 + (d_2 d_3/b)^2)} = 0.10$
н400	-	-	-	578653.54	2178598.31	-	Метод спутниковых геодезических измерений (определений)	$Mt = (m_{\rho}/\rho \sin(\gamma+\delta)) \sqrt{((d_1 d_2/a)^2 + (d_2 d_3/b)^2)} = 0.10$
н420	-	-	-	578649.40	2178598.03	-	Метод спутниковых геодезических измерений (определений)	$Mt = (m_{\rho}/\rho \sin(\gamma+\delta)) \sqrt{((d_1 d_2/a)^2 + (d_2 d_3/b)^2)} = 0.10$
н430	-	-	-	578649.82	2178591.78	-	Метод спутниковых геодезических измерений (определений)	$Mt = (m_{\rho}/\rho \sin(\gamma+\delta)) \sqrt{((d_1 d_2/a)^2 + (d_2 d_3/b)^2)} = 0.10$
н410	-	-	-	578653.97	2178592.05	-	Метод спутниковых геодезических измерений (определений)	$Mt = (m_{\rho}/\rho \sin(\gamma+\delta)) \sqrt{((d_1 d_2/a)^2 + (d_2 d_3/b)^2)} = 0.10$

**2. Сведения о характеристиках объекта недвижимости  
с кадастровым номером : 53:23:7911603:352 :**

№ п/п	Наименование характеристики	Значение характеристики
1	2	3
1.	Вид объекта недвижимости	здание
2.	Ранее присвоенный государственный учетный номер (инвентарный) здания, сооружения, объекта незавершенного строительства	-
3.	Кадастровый номер земельного участка (земельных участков), в границах которого (которых) расположены здание, сооружение, объект незавершенного строительства	53:23:7911603:197
4.	Уникальный учетный номер кадастрового квартала, в границах которого расположены здание, сооружение, объект незавершенного строительства	53:23:7911603

**2. Сведения о характеристиках объекта недвижимости с кадастровым номером : 53:23:7911603:352 :**

<b>№ п/п</b>	<b>Наименование характеристики</b>	<b>Значение характеристики</b>
<b>1</b>	<b>2</b>	<b>3</b>
5.	Адрес здания, сооружения, объекта незавершенного строительства	Российская Федерация, Новгородская область, город Великий Новгород, территория ГЭК Экспресс, гараж 39
5.1.	Сведения о местоположении здания, сооружения, объекта незавершенного строительства (при отсутствии адреса) в структурированном в соответствии с федеральной информационной адресной системой виде	-
5.2.	Дополнительные сведения о местоположении	-
6.	Иные сведения	-

**3. Пояснения к сведениям об объекте недвижимости с кадастровым номером 53:23:7911603:352 :**

1.	-
----	---



**Описание местоположения зданий, сооружений,  
объектов незавершенного строительства на земельном участке**

**1. Сведения о характерных точках контура объекта недвижимости  
с кадастровым номером : 53:23:7911603:353 :**

Система координат МСК 53 (Зона-2)

Зона № 2

Обозначение характерных точек контура	Содержатся в Едином государственном реестре недвижимости			Определены в ходе выполнения комплексных кадастровых работ			Метод опреде ления коор динат	Формулы, примененные для расчета средней квадратической погрешности определения координат характерных точек (Mt), м, с подставленными в такие формулы значениями и итоговые (вычисленные) значения Mt, м
	Координаты, м		Ради ус, м	Координаты, м		Ради ус, м		
	X	Y	R	X	Y	R		
1	2	3	4	5	6	7	8	9
								-
н370	-	-	-	578638.94	2178613.26	-	Метод спутниковых геодезических измерений (определений)	$Mt = (m_{\rho}/\rho \sin(\gamma+\delta))\sqrt{((d_1 d_2/a)^2+(d_2 d_3/b)^2)}=0.10$
н350	-	-	-	578642.80	2178612.69	-	Метод спутниковых геодезических измерений (определений)	$Mt = (m_{\rho}/\rho \sin(\gamma+\delta))\sqrt{((d_1 d_2/a)^2+(d_2 d_3/b)^2)}=0.10$
н340	-	-	-	578643.80	2178619.30	-	Метод спутниковых геодезических измерений (определений)	$Mt = (m_{\rho}/\rho \sin(\gamma+\delta))\sqrt{((d_1 d_2/a)^2+(d_2 d_3/b)^2)}=0.10$
н360	-	-	-	578639.94	2178619.87	-	Метод спутниковых геодезических измерений (определений)	$Mt = (m_{\rho}/\rho \sin(\gamma+\delta))\sqrt{((d_1 d_2/a)^2+(d_2 d_3/b)^2)}=0.10$
н370	-	-	-	578638.94	2178613.26	-	Метод спутниковых геодезических измерений (определений)	$Mt = (m_{\rho}/\rho \sin(\gamma+\delta))\sqrt{((d_1 d_2/a)^2+(d_2 d_3/b)^2)}=0.10$

**2. Сведения о характеристиках объекта недвижимости  
с кадастровым номером : 53:23:7911603:353 :**

№ п/п	Наименование характеристики	Значение характеристики
1	2	3
1.	Вид объекта недвижимости	здание
2.	Ранее присвоенный государственный учетный номер (инвентарный) здания, сооружения, объекта незавершенного строительства	-
3.	Кадастровый номер земельного участка (земельных участков), в границах которого (которых) расположены здание, сооружение, объект незавершенного строительства	53:23:7911603:195
4.	Уникальный учетный номер кадастрового квартала, в границах которого расположены здание, сооружение, объект незавершенного строительства	53:23:7911603

**2. Сведения о характеристиках объекта недвижимости с кадастровым номером : 53:23:7911603:353 :**

<b>№ п/п</b>	<b>Наименование характеристики</b>	<b>Значение характеристики</b>
<b>1</b>	<b>2</b>	<b>3</b>
5.	Адрес здания, сооружения, объекта незавершенного строительства	Российская Федерация, Новгородская область, неопр Великий Новгород, улица Октябрьская
5.1.	Сведения о местоположении здания, сооружения, объекта незавершенного строительства (при отсутствии адреса) в структурированном в соответствии с федеральной информационной адресной системой виде	-
5.2.	Дополнительные сведения о местоположении	-
6.	Иные сведения	-

**3. Пояснения к сведениям об объекте недвижимости с кадастровым номером 53:23:7911603:353 :**

1.	-
----	---

**Описание местоположения зданий, сооружений,  
объектов незавершенного строительства на земельном участке**

**1. Сведения о характерных точках контура объекта недвижимости с кадастровым номером : 53:23:7911603:354 :**

Система координат МСК 53 (Зона-2)

Зона № 2

Обозначение характерных точек контура	Содержатся в Едином государственном реестре недвижимости			Определены в ходе выполнения комплексных кадастровых работ			Метод определения координат	Формулы, примененные для расчета средней квадратической погрешности определения координат характерных точек (Mt), м, с подставленными в такие формулы значениями и итоговые (вычисленные) значения Mt, м
	Координаты, м		Радиус, м	Координаты, м		Радиус, м		
	X	Y	R	X	Y	R		
1	2	3	4	5	6	7	8	9
								-
н380	-	-	-	578658.26	2178592.34	-	Метод спутниковых геодезических измерений (определений)	$Mt = (m_{\rho}/\rho \sin(\gamma+\delta)) \sqrt{((d_1 d_2/a)^2 + (d_2 d_3/b)^2)} = 0.10$
н390	-	-	-	578657.83	2178598.59	-	Метод спутниковых геодезических измерений (определений)	$Mt = (m_{\rho}/\rho \sin(\gamma+\delta)) \sqrt{((d_1 d_2/a)^2 + (d_2 d_3/b)^2)} = 0.10$
н400	-	-	-	578653.54	2178598.31	-	Метод спутниковых геодезических измерений (определений)	$Mt = (m_{\rho}/\rho \sin(\gamma+\delta)) \sqrt{((d_1 d_2/a)^2 + (d_2 d_3/b)^2)} = 0.10$
н410	-	-	-	578653.97	2178592.05	-	Метод спутниковых геодезических измерений (определений)	$Mt = (m_{\rho}/\rho \sin(\gamma+\delta)) \sqrt{((d_1 d_2/a)^2 + (d_2 d_3/b)^2)} = 0.10$
н380	-	-	-	578658.26	2178592.34	-	Метод спутниковых геодезических измерений (определений)	$Mt = (m_{\rho}/\rho \sin(\gamma+\delta)) \sqrt{((d_1 d_2/a)^2 + (d_2 d_3/b)^2)} = 0.10$

**2. Сведения о характеристиках объекта недвижимости с кадастровым номером : 53:23:7911603:354 :**

№ п/п	Наименование характеристики	Значение характеристики
1	2	3
1.	Вид объекта недвижимости	здание
2.	Ранее присвоенный государственный учетный номер (инвентарный) здания, сооружения, объекта незавершенного строительства	-
3.	Кадастровый номер земельного участка (земельных участков), в границах которого (которых) расположены здание, сооружение, объект незавершенного строительства	53:23:7911603:196
4.	Уникальный учетный номер кадастрового квартала, в границах которого расположены здание, сооружение, объект незавершенного строительства	53:23:7911603

**2. Сведения о характеристиках объекта недвижимости с кадастровым номером : 53:23:7911603:354 :**

<b>№ п/п</b>	<b>Наименование характеристики</b>	<b>Значение характеристики</b>
<b>1</b>	<b>2</b>	<b>3</b>
5.	Адрес здания, сооружения, объекта незавершенного строительства	Российская Федерация, Новгородская область, территория Великий Новгород, улица Октябрьская
5.1.	Сведения о местоположении здания, сооружения, объекта незавершенного строительства (при отсутствии адреса) в структурированном в соответствии с федеральной информационной адресной системой виде	-
5.2.	Дополнительные сведения о местоположении	-
6.	Иные сведения	-

**3. Пояснения к сведениям об объекте недвижимости с кадастровым номером 53:23:7911603:354 :**

1.	-
----	---

**Описание местоположения зданий, сооружений,  
объектов незавершенного строительства на земельном участке**

**1. Сведения о характерных точках контура объекта недвижимости с кадастровым номером : 53:23:7911603:355 :**

Система координат МСК 53 (Зона-2)

Зона № 2

Обозначение характерных точек контура	Содержатся в Едином государственном реестре недвижимости			Определены в ходе выполнения комплексных кадастровых работ			Метод определения координат	Формулы, примененные для расчета средней квадратической погрешности определения координат характерных точек (Mt), м, с подставленными в такие формулы значениями и итоговые (вычисленные) значения Mt, м
	Координаты, м		Радиус, м	Координаты, м		Радиус, м		
	X	Y	R	X	Y	R		
1	2	3	4	5	6	7	8	9
								-
н470	-	-	-	578641.54	2178591.23	-	Метод спутниковых геодезических измерений (определений)	$Mt = (m_{\rho}/\rho \sin(\gamma+\delta)) \sqrt{((d_1 d_2/a)^2 + (d_2 d_3/b)^2)} = 0.10$
н460	-	-	-	578641.12	2178597.48	-	Метод спутниковых геодезических измерений (определений)	$Mt = (m_{\rho}/\rho \sin(\gamma+\delta)) \sqrt{((d_1 d_2/a)^2 + (d_2 d_3/b)^2)} = 0.10$
н480	-	-	-	578636.50	2178597.19	-	Метод спутниковых геодезических измерений (определений)	$Mt = (m_{\rho}/\rho \sin(\gamma+\delta)) \sqrt{((d_1 d_2/a)^2 + (d_2 d_3/b)^2)} = 0.10$
н490	-	-	-	578636.96	2178590.93	-	Метод спутниковых геодезических измерений (определений)	$Mt = (m_{\rho}/\rho \sin(\gamma+\delta)) \sqrt{((d_1 d_2/a)^2 + (d_2 d_3/b)^2)} = 0.10$
н470	-	-	-	578641.54	2178591.23	-	Метод спутниковых геодезических измерений (определений)	$Mt = (m_{\rho}/\rho \sin(\gamma+\delta)) \sqrt{((d_1 d_2/a)^2 + (d_2 d_3/b)^2)} = 0.10$

**2. Сведения о характеристиках объекта недвижимости с кадастровым номером : 53:23:7911603:355 :**

№ п/п	Наименование характеристики	Значение характеристики
1	2	3
1.	Вид объекта недвижимости	здание
2.	Ранее присвоенный государственный учетный номер (инвентарный) здания, сооружения, объекта незавершенного строительства	-
3.	Кадастровый номер земельного участка (земельных участков), в границах которого (которых) расположены здание, сооружение, объект незавершенного строительства	53:23:7911603:200
4.	Уникальный учетный номер кадастрового квартала, в границах которого расположены здание, сооружение, объект незавершенного строительства	53:23:7911603

**2. Сведения о характеристиках объекта недвижимости с кадастровым номером : 53:23:7911603:355 :**

<b>№ п/п</b>	<b>Наименование характеристики</b>	<b>Значение характеристики</b>
<b>1</b>	<b>2</b>	<b>3</b>
5.	Адрес здания, сооружения, объекта незавершенного строительства	Российская Федерация, Новгородская область, территория Великий Новгород, улица Октябрьская
5.1.	Сведения о местоположении здания, сооружения, объекта незавершенного строительства (при отсутствии адреса) в структурированном в соответствии с федеральной информационной адресной системой виде	-
5.2.	Дополнительные сведения о местоположении	-
6.	Иные сведения	-

**3. Пояснения к сведениям об объекте недвижимости с кадастровым номером 53:23:7911603:355 :**

1.	-
----	---

**Описание местоположения зданий, сооружений,  
объектов незавершенного строительства на земельном участке**

**1. Сведения о характерных точках контура объекта недвижимости  
с кадастровым номером : 53:23:7911603:356 :**

Система координат МСК 53 (Зона-2)

Зона № 2

Обозначение характерных точек контура	Содержатся в Едином государственном реестре недвижимости			Определены в ходе выполнения комплексных кадастровых работ			Метод опреде ления коор динат	Формулы, примененные для расчета средней квадратической погрешности определения координат характерных точек (Mt), м, с подставленными в такие формулы значениями и итоговые (вычисленные) значения Mt, м
	Координаты, м		Ради ус, м	Координаты, м		Ради ус, м		
	X	Y	R	X	Y	R		
1	2	3	4	5	6	7	8	9
								-
н450	-	-	-	578645.68	2178591.50	-	Метод спутниковых геодезических измерений (определений)	$Mt = (m_{\rho}/\rho \sin(\gamma+\delta))\sqrt{((d_1 d_2/a)^2+(d_2 d_3/b)^2)}=0.10$
н440	-	-	-	578645.26	2178597.76	-	Метод спутниковых геодезических измерений (определений)	$Mt = (m_{\rho}/\rho \sin(\gamma+\delta))\sqrt{((d_1 d_2/a)^2+(d_2 d_3/b)^2)}=0.10$
н460	-	-	-	578641.12	2178597.48	-	Метод спутниковых геодезических измерений (определений)	$Mt = (m_{\rho}/\rho \sin(\gamma+\delta))\sqrt{((d_1 d_2/a)^2+(d_2 d_3/b)^2)}=0.10$
н470	-	-	-	578641.54	2178591.23	-	Метод спутниковых геодезических измерений (определений)	$Mt = (m_{\rho}/\rho \sin(\gamma+\delta))\sqrt{((d_1 d_2/a)^2+(d_2 d_3/b)^2)}=0.10$
н450	-	-	-	578645.68	2178591.50	-	Метод спутниковых геодезических измерений (определений)	$Mt = (m_{\rho}/\rho \sin(\gamma+\delta))\sqrt{((d_1 d_2/a)^2+(d_2 d_3/b)^2)}=0.10$

**2. Сведения о характеристиках объекта недвижимости  
с кадастровым номером : 53:23:7911603:356 :**

№ п/п	Наименование характеристики	Значение характеристики
1	2	3
1.	Вид объекта недвижимости	здание
2.	Ранее присвоенный государственный учетный номер (инвентарный) здания, сооружения, объекта незавершенного строительства	-
3.	Кадастровый номер земельного участка (земельных участков), в границах которого (которых) расположены здание, сооружение, объект незавершенного строительства	53:23:7911603:199
4.	Уникальный учетный номер кадастрового квартала, в границах которого расположены здание, сооружение, объект незавершенного строительства	53:23:7911603

**2. Сведения о характеристиках объекта недвижимости с кадастровым номером : 53:23:7911603:356 :**

<b>№ п/п</b>	<b>Наименование характеристики</b>	<b>Значение характеристики</b>
<b>1</b>	<b>2</b>	<b>3</b>
5.	Адрес здания, сооружения, объекта незавершенного строительства	Российская Федерация, Новгородская область, территория Великий Новгород, улица Октябрьская
5.1.	Сведения о местоположении здания, сооружения, объекта незавершенного строительства (при отсутствии адреса) в структурированном в соответствии с федеральной информационной адресной системой виде	-
5.2.	Дополнительные сведения о местоположении	-
6.	Иные сведения	-

**3. Пояснения к сведениям об объекте недвижимости с кадастровым номером 53:23:7911603:356 :**

1.	-
----	---



**Описание местоположения зданий, сооружений,  
объектов незавершенного строительства на земельном участке**

**1. Сведения о характерных точках контура объекта недвижимости  
с кадастровым номером : 53:23:7911603:357 :**

Система координат МСК 53 (Зона-2)

Зона № 2

Обозначение характерных точек контура	Содержатся в Едином государственном реестре недвижимости			Определены в ходе выполнения комплексных кадастровых работ			Метод опреде ления коор динат	Формулы, примененные для расчета средней квадратической погрешности определения координат характерных точек (Mt), м, с подставленными в такие формулы значениями и итоговые (вычисленные) значения Mt, м
	Координаты, м		Ради ус, м	Координаты, м		Ради ус, м		
	X	Y	R	X	Y	R		
1	2	3	4	5	6	7	8	9
								-
н250	-	-	-	578666.13	2178609.16	-	Метод спутниковых геодезических измерений (определений)	$Mt = (m_{\rho} / \rho \sin(\gamma + \delta)) \sqrt{((d_1 d_2 / a)^2 + (d_2 d_3 / b)^2)} = 0.10$
н240	-	-	-	578667.13	2178615.77	-	Метод спутниковых геодезических измерений (определений)	$Mt = (m_{\rho} / \rho \sin(\gamma + \delta)) \sqrt{((d_1 d_2 / a)^2 + (d_2 d_3 / b)^2)} = 0.10$
н260	-	-	-	578663.14	2178616.36	-	Метод спутниковых геодезических измерений (определений)	$Mt = (m_{\rho} / \rho \sin(\gamma + \delta)) \sqrt{((d_1 d_2 / a)^2 + (d_2 d_3 / b)^2)} = 0.10$
н270	-	-	-	578662.14	2178609.75	-	Метод спутниковых геодезических измерений (определений)	$Mt = (m_{\rho} / \rho \sin(\gamma + \delta)) \sqrt{((d_1 d_2 / a)^2 + (d_2 d_3 / b)^2)} = 0.10$
н250	-	-	-	578666.13	2178609.16	-	Метод спутниковых геодезических измерений (определений)	$Mt = (m_{\rho} / \rho \sin(\gamma + \delta)) \sqrt{((d_1 d_2 / a)^2 + (d_2 d_3 / b)^2)} = 0.10$

**2. Сведения о характеристиках объекта недвижимости  
с кадастровым номером : 53:23:7911603:357 :**

№ п/п	Наименование характеристики	Значение характеристики
1	2	3
1.	Вид объекта недвижимости	здание
2.	Ранее присвоенный государственный учетный номер (инвентарный) здания, сооружения, объекта незавершенного строительства	-
3.	Кадастровый номер земельного участка (земельных участков), в границах которого (которых) расположены здание, сооружение, объект незавершенного строительства	53:23:7911603:189
4.	Уникальный учетный номер кадастрового квартала, в границах которого расположены здание, сооружение, объект незавершенного строительства	53:23:7911603

**2. Сведения о характеристиках объекта недвижимости с кадастровым номером : 53:23:7911603:357 :**

<b>№ п/п</b>	<b>Наименование характеристики</b>	<b>Значение характеристики</b>
<b>1</b>	<b>2</b>	<b>3</b>
5.	Адрес здания, сооружения, объекта незавершенного строительства	Российская Федерация, Новгородская область, территория Великий Новгород, улица Октябрьская
5.1.	Сведения о местоположении здания, сооружения, объекта незавершенного строительства (при отсутствии адреса) в структурированном в соответствии с федеральной информационной адресной системой виде	-
5.2.	Дополнительные сведения о местоположении	-
6.	Иные сведения	-

**3. Пояснения к сведениям об объекте недвижимости с кадастровым номером 53:23:7911603:357 :**

1.	-
----	---

**Описание местоположения зданий, сооружений,  
объектов незавершенного строительства на земельном участке**

**1. Сведения о характерных точках контура объекта недвижимости с кадастровым номером : 53:23:7911603:359 :**

Система координат МСК 53 (Зона-2)

Зона № 2

Обозначение характерных точек контура	Содержатся в Едином государственном реестре недвижимости			Определены в ходе выполнения комплексных кадастровых работ			Метод определения координат	Формулы, примененные для расчета средней квадратической погрешности определения координат характерных точек (Mt), м, с подставленными в такие формулы значениями и итоговые (вычисленные) значения Mt, м
	Координаты, м		Радиус, м	Координаты, м		Радиус, м		
	X	Y	R	X	Y	R		
1	2	3	4	5	6	7	8	9
								-
н590	-	-	-	578673.87	2178577.27	-	Метод спутниковых геодезических измерений (определений)	$Mt = (m_{\rho}/\rho \sin(\gamma+\delta)) \sqrt{((d_1 d_2/a)^2 + (d_2 d_3/b)^2)} = 0.10$
н580	-	-	-	578673.12	2178583.58	-	Метод спутниковых геодезических измерений (определений)	$Mt = (m_{\rho}/\rho \sin(\gamma+\delta)) \sqrt{((d_1 d_2/a)^2 + (d_2 d_3/b)^2)} = 0.10$
н600	-	-	-	578669.09	2178583.17	-	Метод спутниковых геодезических измерений (определений)	$Mt = (m_{\rho}/\rho \sin(\gamma+\delta)) \sqrt{((d_1 d_2/a)^2 + (d_2 d_3/b)^2)} = 0.10$
н610	-	-	-	578669.84	2178576.83	-	Метод спутниковых геодезических измерений (определений)	$Mt = (m_{\rho}/\rho \sin(\gamma+\delta)) \sqrt{((d_1 d_2/a)^2 + (d_2 d_3/b)^2)} = 0.10$
н590	-	-	-	578673.87	2178577.27	-	Метод спутниковых геодезических измерений (определений)	$Mt = (m_{\rho}/\rho \sin(\gamma+\delta)) \sqrt{((d_1 d_2/a)^2 + (d_2 d_3/b)^2)} = 0.10$

**2. Сведения о характеристиках объекта недвижимости с кадастровым номером : 53:23:7911603:359 :**

№ п/п	Наименование характеристики	Значение характеристики
1	2	3
1.	Вид объекта недвижимости	здание
2.	Ранее присвоенный государственный учетный номер (инвентарный) здания, сооружения, объекта незавершенного строительства	-
3.	Кадастровый номер земельного участка (земельных участков), в границах которого (которых) расположены здание, сооружение, объект незавершенного строительства	53:23:7911603:206
4.	Уникальный учетный номер кадастрового квартала, в границах которого расположены здание, сооружение, объект незавершенного строительства	53:23:7911603

**2. Сведения о характеристиках объекта недвижимости с кадастровым номером : 53:23:7911603:359 :**

<b>№ п/п</b>	<b>Наименование характеристики</b>	<b>Значение характеристики</b>
<b>1</b>	<b>2</b>	<b>3</b>
5.	Адрес здания, сооружения, объекта незавершенного строительства	Российская Федерация, Новгородская область, территория Великий Новгород, улица Октябрьская
5.1.	Сведения о местоположении здания, сооружения, объекта незавершенного строительства (при отсутствии адреса) в структурированном в соответствии с федеральной информационной адресной системой виде	-
5.2.	Дополнительные сведения о местоположении	-
6.	Иные сведения	-

**3. Пояснения к сведениям об объекте недвижимости с кадастровым номером 53:23:7911603:359 :**

1.	-
----	---

## Описание местоположения зданий, сооружений, объектов незавершенного строительства на земельном участке

**1. Сведения о характерных точках контура объекта недвижимости с кадастровым номером : 53:23:7911603:360 :**

Система координат МСК 53 (Зона-2)

Зона № 2

Обозначение характерных точек контура	Содержатся в Едином государственном реестре недвижимости			Определены в ходе выполнения комплексных кадастровых работ			Метод определения координат	Формулы, примененные для расчета средней квадратической погрешности определения координат характерных точек (Mt), м, с подставленными в такие формулы значениями и итоговые (вычисленные) значения Mt, м
	Координаты, м		Радиус, м	Координаты, м		Радиус, м		
	X	Y	R	X	Y	R		
1	2	3	4	5	6	7	8	9
								-
161	-	-	-	578654.33	2178610.98	-	Метод спутниковых геодезических измерений (определений)	$Mt = (m_{\rho} / \rho \sin(\gamma + \delta)) \sqrt{((d_1 d_2 / a)^2 + (d_2 d_3 / b)^2)} = 0.10$
162	-	-	-	578655.24	2178617.17	-	Метод спутниковых геодезических измерений (определений)	$Mt = (m_{\rho} / \rho \sin(\gamma + \delta)) \sqrt{((d_1 d_2 / a)^2 + (d_2 d_3 / b)^2)} = 0.10$
н300	-	-	-	578655.29	2178617.51	-	Метод спутниковых геодезических измерений (определений)	$Mt = (m_{\rho} / \rho \sin(\gamma + \delta)) \sqrt{((d_1 d_2 / a)^2 + (d_2 d_3 / b)^2)} = 0.10$
н310	-	-	-	578651.08	2178618.18	-	Метод спутниковых геодезических измерений (определений)	$Mt = (m_{\rho} / \rho \sin(\gamma + \delta)) \sqrt{((d_1 d_2 / a)^2 + (d_2 d_3 / b)^2)} = 0.10$
164	-	-	-	578650.07	2178611.61	-	Метод спутниковых геодезических измерений (определений)	$Mt = (m_{\rho} / \rho \sin(\gamma + \delta)) \sqrt{((d_1 d_2 / a)^2 + (d_2 d_3 / b)^2)} = 0.10$
161	-	-	-	578654.33	2178610.98	-	Метод спутниковых геодезических измерений (определений)	$Mt = (m_{\rho} / \rho \sin(\gamma + \delta)) \sqrt{((d_1 d_2 / a)^2 + (d_2 d_3 / b)^2)} = 0.10$

**2. Сведения о характеристиках объекта недвижимости с кадастровым номером : 53:23:7911603:360 :**

№ п/п	Наименование характеристики	Значение характеристики
1	2	3
1.	Вид объекта недвижимости	здание
2.	Ранее присвоенный государственный учетный номер (инвентарный) здания, сооружения, объекта незавершенного строительства	-

**2. Сведения о характеристиках объекта недвижимости с кадастровым номером : 53:23:7911603:360 :**

<b>№ п/п</b>	<b>Наименование характеристики</b>	<b>Значение характеристики</b>
<b>1</b>	<b>2</b>	<b>3</b>
3.	Кадастровый номер земельного участка (земельных участков), в границах которого (которых) расположены здание, сооружение, объект незавершенного строительства	53:23:7911603:609
4.	Уникальный учетный номер кадастрового квартала, в границах которого расположены здание, сооружение, объект незавершенного строительства	53:23:7911603
5.	Адрес здания, сооружения, объекта незавершенного строительства	Российская Федерация, Новгородская область, территория Великий Новгород, улица Октябрьская
5.1.	Сведения о местоположении здания, сооружения, объекта незавершенного строительства (при отсутствии адреса) в структурированном в соответствии с федеральной информационной адресной системой виде	-
5.2.	Дополнительные сведения о местоположении	-
6.	Иные сведения	-

**3. Пояснения к сведениям об объекте недвижимости с кадастровым номером 53:23:7911603:360 :**

1.	-
----	---

**Описание местоположения зданий, сооружений,  
объектов незавершенного строительства на земельном участке**

**1. Сведения о характерных точках контура объекта недвижимости с кадастровым номером : 53:23:7911603:361 :**

Система координат МСК 53 (Зона-2)

Зона № 2

Обозначение характерных точек контура	Содержатся в Едином государственном реестре недвижимости			Определены в ходе выполнения комплексных кадастровых работ			Метод определения координат	Формулы, примененные для расчета средней квадратической погрешности определения координат характерных точек (Mt), м, с подставленными в такие формулы значениями и итоговые (вычисленные) значения Mt, м
	Координаты, м		Радиус, м	Координаты, м		Радиус, м		
	X	Y	R	X	Y	R		
<b>1</b>	<b>2</b>	<b>3</b>	<b>4</b>	<b>5</b>	<b>6</b>	<b>7</b>	<b>8</b>	<b>9</b>
								-
н430	-	-	-	578649.82	2178591.78	-	Метод спутниковых геодезических измерений (определений)	$Mt = (m_{\rho}/\rho \sin(\gamma+\delta))\sqrt{((d_1 d_2/a)^2+(d_2 d_3/b)^2)}=0.10$
н420	-	-	-	578649.40	2178598.03	-	Метод спутниковых геодезических измерений (определений)	$Mt = (m_{\rho}/\rho \sin(\gamma+\delta))\sqrt{((d_1 d_2/a)^2+(d_2 d_3/b)^2)}=0.10$
н440	-	-	-	578645.26	2178597.76	-	Метод спутниковых геодезических измерений (определений)	$Mt = (m_{\rho}/\rho \sin(\gamma+\delta))\sqrt{((d_1 d_2/a)^2+(d_2 d_3/b)^2)}=0.10$
н450	-	-	-	578645.68	2178591.50	-	Метод спутниковых геодезических измерений (определений)	$Mt = (m_{\rho}/\rho \sin(\gamma+\delta))\sqrt{((d_1 d_2/a)^2+(d_2 d_3/b)^2)}=0.10$
н430	-	-	-	578649.82	2178591.78	-	Метод спутниковых геодезических измерений (определений)	$Mt = (m_{\rho}/\rho \sin(\gamma+\delta))\sqrt{((d_1 d_2/a)^2+(d_2 d_3/b)^2)}=0.10$

**2. Сведения о характеристиках объекта недвижимости с кадастровым номером : 53:23:7911603:361 :**

№ п/п	Наименование характеристики	Значение характеристики
<b>1</b>	<b>2</b>	<b>3</b>
1.	Вид объекта недвижимости	здание
2.	Ранее присвоенный государственный учетный номер (инвентарный) здания, сооружения, объекта незавершенного строительства	-
3.	Кадастровый номер земельного участка (земельных участков), в границах которого (которых) расположены здание, сооружение, объект незавершенного строительства	53:23:7911603:198
4.	Уникальный учетный номер кадастрового квартала, в границах которого расположены здание, сооружение, объект незавершенного строительства	53:23:7911603

**2. Сведения о характеристиках объекта недвижимости с кадастровым номером : 53:23:7911603:361 :**

<b>№ п/п</b>	<b>Наименование характеристики</b>	<b>Значение характеристики</b>
<b>1</b>	<b>2</b>	<b>3</b>
5.	Адрес здания, сооружения, объекта незавершенного строительства	Российская Федерация, Новгородская область, территория Великий Новгород, улица Октябрьская
5.1.	Сведения о местоположении здания, сооружения, объекта незавершенного строительства (при отсутствии адреса) в структурированном в соответствии с федеральной информационной адресной системой виде	-
5.2.	Дополнительные сведения о местоположении	-
6.	Иные сведения	-

**3. Пояснения к сведениям об объекте недвижимости с кадастровым номером 53:23:7911603:361 :**

1.	-
----	---



**Описание местоположения зданий, сооружений,  
объектов незавершенного строительства на земельном участке**

**1. Сведения о характерных точках контура объекта недвижимости  
с кадастровым номером : 53:23:7911603:362 :**

Система координат МСК 53 (Зона-2)

Зона № 2

Обозначение характерных точек контура	Содержатся в Едином государственном реестре недвижимости			Определены в ходе выполнения комплексных кадастровых работ			Метод опреде ления коор динат	Формулы, примененные для расчета средней квадратической погрешности определения координат характерных точек (Mt), м, с подставленными в такие формулы значениями и итоговые (вычисленные) значения Mt, м
	Координаты, м		Ради ус, м	Координаты, м		Ради ус, м		
	X	Y	R	X	Y	R		
<b>1</b>	<b>2</b>	<b>3</b>	<b>4</b>	<b>5</b>	<b>6</b>	<b>7</b>	<b>8</b>	<b>9</b>
								-
н330	-	-	-	578646.51	2178612.14	-	Метод спутниковых геодезических измерений (определений)	$Mt = (m_{\rho}/\rho \sin(\gamma+\delta))\sqrt{((d_1 d_2/a)^2+(d_2 d_3/b)^2)}=0.10$
н320	-	-	-	578647.51	2178618.75	-	Метод спутниковых геодезических измерений (определений)	$Mt = (m_{\rho}/\rho \sin(\gamma+\delta))\sqrt{((d_1 d_2/a)^2+(d_2 d_3/b)^2)}=0.10$
н340	-	-	-	578643.80	2178619.30	-	Метод спутниковых геодезических измерений (определений)	$Mt = (m_{\rho}/\rho \sin(\gamma+\delta))\sqrt{((d_1 d_2/a)^2+(d_2 d_3/b)^2)}=0.10$
н350	-	-	-	578642.80	2178612.69	-	Метод спутниковых геодезических измерений (определений)	$Mt = (m_{\rho}/\rho \sin(\gamma+\delta))\sqrt{((d_1 d_2/a)^2+(d_2 d_3/b)^2)}=0.10$
н330	-	-	-	578646.51	2178612.14	-	Метод спутниковых геодезических измерений (определений)	$Mt = (m_{\rho}/\rho \sin(\gamma+\delta))\sqrt{((d_1 d_2/a)^2+(d_2 d_3/b)^2)}=0.10$

**2. Сведения о характеристиках объекта недвижимости  
с кадастровым номером : 53:23:7911603:362 :**

№ п/п	Наименование характеристики	Значение характеристики
<b>1</b>	<b>2</b>	<b>3</b>
1.	Вид объекта недвижимости	здание
2.	Ранее присвоенный государственный учетный номер (инвентарный) здания, сооружения, объекта незавершенного строительства	-
3.	Кадастровый номер земельного участка (земельных участков), в границах которого (которых) расположены здание, сооружение, объект незавершенного строительства	53:23:7911603:194
4.	Уникальный учетный номер кадастрового квартала, в границах которого расположены здание, сооружение, объект незавершенного строительства	53:23:7911603

**2. Сведения о характеристиках объекта недвижимости с кадастровым номером : 53:23:7911603:362 :**

<b>№ п/п</b>	<b>Наименование характеристики</b>	<b>Значение характеристики</b>
<b>1</b>	<b>2</b>	<b>3</b>
5.	Адрес здания, сооружения, объекта незавершенного строительства	Российская Федерация, Новгородская область, территория Великий Новгород, улица Октябрьская
5.1.	Сведения о местоположении здания, сооружения, объекта незавершенного строительства (при отсутствии адреса) в структурированном в соответствии с федеральной информационной адресной системой виде	-
5.2.	Дополнительные сведения о местоположении	-
6.	Иные сведения	-

**3. Пояснения к сведениям об объекте недвижимости с кадастровым номером 53:23:7911603:362 :**

1.	-
----	---

**Описание местоположения зданий, сооружений,  
объектов незавершенного строительства на земельном участке**

**1. Сведения о характерных точках контура объекта недвижимости  
с кадастровым номером : 53:23:7911603:363 :**

Система координат МСК 53 (Зона-2)

Зона № 2

Обозначение характерных точек контура	Содержатся в Едином государственном реестре недвижимости			Определены в ходе выполнения комплексных кадастровых работ			Метод опреде ления коор динат	Формулы, примененные для расчета средней квадратической погрешности определения координат характерных точек (Mt), м, с подставленными в такие формулы значениями и итоговые (вычисленные) значения Mt, м
	Координаты, м		Ради ус, м	Координаты, м		Ради ус, м		
	X	Y	R	X	Y	R		
1	2	3	4	5	6	7	8	9
								-
н120	-	-	-	578696.23	2178604.70	-	Метод спутниковых геодезических измерений (определений)	$Mt = (m_{\rho}/\rho \sin(\gamma+\delta))\sqrt{((d_1 d_2/a)^2+(d_2 d_3/b)^2)}=0.10$
н2600	-	-	-	578699.63	2178604.20	-	Метод спутниковых геодезических измерений (определений)	$Mt = (m_{\rho}/\rho \sin(\gamma+\delta))\sqrt{((d_1 d_2/a)^2+(d_2 d_3/b)^2)}=0.10$
н2610	-	-	-	578700.63	2178610.81	-	Метод спутниковых геодезических измерений (определений)	$Mt = (m_{\rho}/\rho \sin(\gamma+\delta))\sqrt{((d_1 d_2/a)^2+(d_2 d_3/b)^2)}=0.10$
н130	-	-	-	578697.23	2178611.31	-	Метод спутниковых геодезических измерений (определений)	$Mt = (m_{\rho}/\rho \sin(\gamma+\delta))\sqrt{((d_1 d_2/a)^2+(d_2 d_3/b)^2)}=0.10$
н120	-	-	-	578696.23	2178604.70	-	Метод спутниковых геодезических измерений (определений)	$Mt = (m_{\rho}/\rho \sin(\gamma+\delta))\sqrt{((d_1 d_2/a)^2+(d_2 d_3/b)^2)}=0.10$

**2. Сведения о характеристиках объекта недвижимости  
с кадастровым номером : 53:23:7911603:363 :**

№ п/п	Наименование характеристики	Значение характеристики
1	2	3
1.	Вид объекта недвижимости	здание
2.	Ранее присвоенный государственный учетный номер (инвентарный) здания, сооружения, объекта незавершенного строительства	-
3.	Кадастровый номер земельного участка (земельных участков), в границах которого (которых) расположены здание, сооружение, объект незавершенного строительства	-
4.	Уникальный учетный номер кадастрового квартала, в границах которого расположены здание, сооружение, объект незавершенного строительства	53:23:7911603

**2. Сведения о характеристиках объекта недвижимости с кадастровым номером : 53:23:7911603:363 :**

<b>№ п/п</b>	<b>Наименование характеристики</b>	<b>Значение характеристики</b>
<b>1</b>	<b>2</b>	<b>3</b>
5.	Адрес здания, сооружения, объекта незавершенного строительства	Российская Федерация, Новгородская область, территория Великий Новгород, улица Октябрьская
5.1.	Сведения о местоположении здания, сооружения, объекта незавершенного строительства (при отсутствии адреса) в структурированном в соответствии с федеральной информационной адресной системой виде	-
5.2.	Дополнительные сведения о местоположении	-
6.	Иные сведения	-

**3. Пояснения к сведениям об объекте недвижимости с кадастровым номером 53:23:7911603:363 :**

1.	-
----	---

**Описание местоположения зданий, сооружений,  
объектов незавершенного строительства на земельном участке**

**1. Сведения о характерных точках контура объекта недвижимости  
с кадастровым номером : 53:23:7911603:364 :**

Система координат МСК 53 (Зона-2)

Зона № 2

Обозначение характерных точек контура	Содержатся в Едином государственном реестре недвижимости			Определены в ходе выполнения комплексных кадастровых работ			Метод опреде ления коор динат	Формулы, примененные для расчета средней квадратической погрешности определения координат характерных точек (Mt), м, с подставленными в такие формулы значениями и итоговые (вычисленные) значения Mt, м
	Координаты, м		Ради ус, м	Координаты, м		Ради ус, м		
	X	Y	R	X	Y	R		
1	2	3	4	5	6	7	8	9
								-
н270	-	-	-	578662.14	2178609.75	-	Метод спутниковых геодезических измерений (определений)	$Mt = (m_{\rho}/\rho \sin(\gamma+\delta))\sqrt{((d_1 d_2/a)^2+(d_2 d_3/b)^2)}=0.10$
н260	-	-	-	578663.14	2178616.36	-	Метод спутниковых геодезических измерений (определений)	$Mt = (m_{\rho}/\rho \sin(\gamma+\delta))\sqrt{((d_1 d_2/a)^2+(d_2 d_3/b)^2)}=0.10$
н280	-	-	-	578659.28	2178616.94	-	Метод спутниковых геодезических измерений (определений)	$Mt = (m_{\rho}/\rho \sin(\gamma+\delta))\sqrt{((d_1 d_2/a)^2+(d_2 d_3/b)^2)}=0.10$
н290	-	-	-	578658.28	2178610.33	-	Метод спутниковых геодезических измерений (определений)	$Mt = (m_{\rho}/\rho \sin(\gamma+\delta))\sqrt{((d_1 d_2/a)^2+(d_2 d_3/b)^2)}=0.10$
н270	-	-	-	578662.14	2178609.75	-	Метод спутниковых геодезических измерений (определений)	$Mt = (m_{\rho}/\rho \sin(\gamma+\delta))\sqrt{((d_1 d_2/a)^2+(d_2 d_3/b)^2)}=0.10$

**2. Сведения о характеристиках объекта недвижимости  
с кадастровым номером : 53:23:7911603:364 :**

№ п/п	Наименование характеристики	Значение характеристики
1	2	3
1.	Вид объекта недвижимости	здание
2.	Ранее присвоенный государственный учетный номер (инвентарный) здания, сооружения, объекта незавершенного строительства	-
3.	Кадастровый номер земельного участка (земельных участков), в границах которого (которых) расположены здание, сооружение, объект незавершенного строительства	53:23:7911603:190
4.	Уникальный учетный номер кадастрового квартала, в границах которого расположены здание, сооружение, объект незавершенного строительства	53:23:7911603

**2. Сведения о характеристиках объекта недвижимости с кадастровым номером : 53:23:7911603:364 :**

<b>№ п/п</b>	<b>Наименование характеристики</b>	<b>Значение характеристики</b>
<b>1</b>	<b>2</b>	<b>3</b>
5.	Адрес здания, сооружения, объекта незавершенного строительства	Российская Федерация, Новгородская область, территория Великий Новгород, улица Октябрьская
5.1.	Сведения о местоположении здания, сооружения, объекта незавершенного строительства (при отсутствии адреса) в структурированном в соответствии с федеральной информационной адресной системой виде	-
5.2.	Дополнительные сведения о местоположении	-
6.	Иные сведения	-

**3. Пояснения к сведениям об объекте недвижимости с кадастровым номером 53:23:7911603:364 :**

1.	-
----	---

**Описание местоположения зданий, сооружений,  
объектов незавершенного строительства на земельном участке**

**1. Сведения о характерных точках контура объекта недвижимости  
с кадастровым номером : 53:23:7911603:365 :**

Система координат МСК 53 (Зона-2)

Зона № 2

Обозначение характерных точек контура	Содержатся в Едином государственном реестре недвижимости			Определены в ходе выполнения комплексных кадастровых работ			Метод опреде ления коор динат	Формулы, примененные для расчета средней квадратической погрешности определения координат характерных точек (Mt), м, с подставленными в такие формулы значениями и итоговые (вычисленные) значения Mt, м
	Координаты, м		Ради ус, м	Координаты, м		Ради ус, м		
	X	Y	R	X	Y	R		
1	2	3	4	5	6	7	8	9
								-
н110	-	-	-	578703.03	2178603.69	-	Метод спутниковых геодезических измерений (определений)	$Mt = (m_{\rho}/\rho \sin(\gamma+\delta))\sqrt{((d_1 d_2/a)^2+(d_2 d_3/b)^2)}=0.10$
н90	-	-	-	578706.89	2178603.12	-	Метод спутниковых геодезических измерений (определений)	$Mt = (m_{\rho}/\rho \sin(\gamma+\delta))\sqrt{((d_1 d_2/a)^2+(d_2 d_3/b)^2)}=0.10$
н80	-	-	-	578707.89	2178609.73	-	Метод спутниковых геодезических измерений (определений)	$Mt = (m_{\rho}/\rho \sin(\gamma+\delta))\sqrt{((d_1 d_2/a)^2+(d_2 d_3/b)^2)}=0.10$
н100	-	-	-	578704.03	2178610.30	-	Метод спутниковых геодезических измерений (определений)	$Mt = (m_{\rho}/\rho \sin(\gamma+\delta))\sqrt{((d_1 d_2/a)^2+(d_2 d_3/b)^2)}=0.10$
н110	-	-	-	578703.03	2178603.69	-	Метод спутниковых геодезических измерений (определений)	$Mt = (m_{\rho}/\rho \sin(\gamma+\delta))\sqrt{((d_1 d_2/a)^2+(d_2 d_3/b)^2)}=0.10$

**2. Сведения о характеристиках объекта недвижимости  
с кадастровым номером : 53:23:7911603:365 :**

№ п/п	Наименование характеристики	Значение характеристики
1	2	3
1.	Вид объекта недвижимости	здание
2.	Ранее присвоенный государственный учетный номер (инвентарный) здания, сооружения, объекта незавершенного строительства	-
3.	Кадастровый номер земельного участка (земельных участков), в границах которого (которых) расположены здание, сооружение, объект незавершенного строительства	53:23:7911603:178
4.	Уникальный учетный номер кадастрового квартала, в границах которого расположены здание, сооружение, объект незавершенного строительства	53:23:7911603

**2. Сведения о характеристиках объекта недвижимости с кадастровым номером : 53:23:7911603:365 :**

<b>№ п/п</b>	<b>Наименование характеристики</b>	<b>Значение характеристики</b>
<b>1</b>	<b>2</b>	<b>3</b>
5.	Адрес здания, сооружения, объекта незавершенного строительства	Российская Федерация, Новгородская область, территория Великий Новгород, улица Октябрьская
5.1.	Сведения о местоположении здания, сооружения, объекта незавершенного строительства (при отсутствии адреса) в структурированном в соответствии с федеральной информационной адресной системой виде	-
5.2.	Дополнительные сведения о местоположении	-
6.	Иные сведения	-

**3. Пояснения к сведениям об объекте недвижимости с кадастровым номером 53:23:7911603:365 :**

1.	-
----	---



**Описание местоположения зданий, сооружений,  
объектов незавершенного строительства на земельном участке**

**1. Сведения о характерных точках контура объекта недвижимости  
с кадастровым номером : 53:23:7911603:366 :**

Система координат МСК 53 (Зона-2)

Зона № 2

Обозначение характерных точек контура	Содержатся в Едином государственном реестре недвижимости			Определены в ходе выполнения комплексных кадастровых работ			Метод опреде ления коор динат	Формулы, примененные для расчета средней квадратической погрешности определения координат характерных точек (Mt), м, с подставленными в такие формулы значениями и итоговые (вычисленные) значения Mt, м
	Координаты, м		Ради ус, м	Координаты, м		Ради ус, м		
	X	Y	R	X	Y	R		
1	2	3	4	5	6	7	8	9
								-
нб3О	-	-	-	578665.95	2178576.39	-	Метод спутниковых геодезических измерений (определений)	$Mt = (m_{\rho}/\rho \sin(\gamma+\delta))\sqrt{((d_1 d_2/a)^2+(d_2 d_3/b)^2)}=0.10$
нб1О	-	-	-	578669.84	2178576.83	-	Метод спутниковых геодезических измерений (определений)	$Mt = (m_{\rho}/\rho \sin(\gamma+\delta))\sqrt{((d_1 d_2/a)^2+(d_2 d_3/b)^2)}=0.10$
нб0О	-	-	-	578669.09	2178583.17	-	Метод спутниковых геодезических измерений (определений)	$Mt = (m_{\rho}/\rho \sin(\gamma+\delta))\sqrt{((d_1 d_2/a)^2+(d_2 d_3/b)^2)}=0.10$
нб2О	-	-	-	578665.20	2178582.73	-	Метод спутниковых геодезических измерений (определений)	$Mt = (m_{\rho}/\rho \sin(\gamma+\delta))\sqrt{((d_1 d_2/a)^2+(d_2 d_3/b)^2)}=0.10$
нб3О	-	-	-	578665.95	2178576.39	-	Метод спутниковых геодезических измерений (определений)	$Mt = (m_{\rho}/\rho \sin(\gamma+\delta))\sqrt{((d_1 d_2/a)^2+(d_2 d_3/b)^2)}=0.10$

**2. Сведения о характеристиках объекта недвижимости  
с кадастровым номером : 53:23:7911603:366 :**

№ п/п	Наименование характеристики	Значение характеристики
1	2	3
1.	Вид объекта недвижимости	здание
2.	Ранее присвоенный государственный учетный номер (инвентарный) здания, сооружения, объекта незавершенного строительства	-
3.	Кадастровый номер земельного участка (земельных участков), в границах которого (которых) расположены здание, сооружение, объект незавершенного строительства	53:23:7911603:207
4.	Уникальный учетный номер кадастрового квартала, в границах которого расположены здание, сооружение, объект незавершенного строительства	53:23:7911603

**2. Сведения о характеристиках объекта недвижимости с кадастровым номером : 53:23:7911603:366 :**

<b>№ п/п</b>	<b>Наименование характеристики</b>	<b>Значение характеристики</b>
<b>1</b>	<b>2</b>	<b>3</b>
5.	Адрес здания, сооружения, объекта незавершенного строительства	Российская Федерация, Новгородская область, территория Великий Новгород, улица Октябрьская
5.1.	Сведения о местоположении здания, сооружения, объекта незавершенного строительства (при отсутствии адреса) в структурированном в соответствии с федеральной информационной адресной системой виде	-
5.2.	Дополнительные сведения о местоположении	-
6.	Иные сведения	-

**3. Пояснения к сведениям об объекте недвижимости с кадастровым номером 53:23:7911603:366 :**

1.	-
----	---

**Описание местоположения зданий, сооружений,  
объектов незавершенного строительства на земельном участке**

**1. Сведения о характерных точках контура объекта недвижимости с кадастровым номером : 53:23:7911603:367 :**

Система координат МСК 53 (Зона-2)

Зона № 2

Обозначение характерных точек контура	Содержатся в Едином государственном реестре недвижимости			Определены в ходе выполнения комплексных кадастровых работ			Метод определения координат	Формулы, примененные для расчета средней квадратической погрешности определения координат характерных точек (Mt), м, с подставленными в такие формулы значениями и итоговые (вычисленные) значения Mt, м
	Координаты, м		Радиус, м	Координаты, м		Радиус, м		
	X	Y	R	X	Y	R		
<b>1</b>	<b>2</b>	<b>3</b>	<b>4</b>	<b>5</b>	<b>6</b>	<b>7</b>	<b>8</b>	<b>9</b>
								-
н720	-	-	-	578645.32	2178574.07	-	Метод спутниковых геодезических измерений (определений)	$Mt = (m_{\rho}/\rho \sin(\gamma+\delta)) \sqrt{((d_1 d_2/a)^2 + (d_2 d_3/b)^2)} = 0.10$
н730	-	-	-	578644.57	2178580.41	-	Метод спутниковых геодезических измерений (определений)	$Mt = (m_{\rho}/\rho \sin(\gamma+\delta)) \sqrt{((d_1 d_2/a)^2 + (d_2 d_3/b)^2)} = 0.10$
н740	-	-	-	578640.19	2178579.91	-	Метод спутниковых геодезических измерений (определений)	$Mt = (m_{\rho}/\rho \sin(\gamma+\delta)) \sqrt{((d_1 d_2/a)^2 + (d_2 d_3/b)^2)} = 0.10$
н750	-	-	-	578641.07	2178573.58	-	Метод спутниковых геодезических измерений (определений)	$Mt = (m_{\rho}/\rho \sin(\gamma+\delta)) \sqrt{((d_1 d_2/a)^2 + (d_2 d_3/b)^2)} = 0.10$
н720	-	-	-	578645.32	2178574.07	-	Метод спутниковых геодезических измерений (определений)	$Mt = (m_{\rho}/\rho \sin(\gamma+\delta)) \sqrt{((d_1 d_2/a)^2 + (d_2 d_3/b)^2)} = 0.10$

**2. Сведения о характеристиках объекта недвижимости с кадастровым номером : 53:23:7911603:367 :**

№ п/п	Наименование характеристики	Значение характеристики
1	2	3
1.	Вид объекта недвижимости	здание
2.	Ранее присвоенный государственный учетный номер (инвентарный) здания, сооружения, объекта незавершенного строительства	-
3.	Кадастровый номер земельного участка (земельных участков), в границах которого (которых) расположены здание, сооружение, объект незавершенного строительства	53:23:7911603:213
4.	Уникальный учетный номер кадастрового квартала, в границах которого расположены здание, сооружение, объект незавершенного строительства	53:23:7911603

**2. Сведения о характеристиках объекта недвижимости с кадастровым номером : 53:23:7911603:367 :**

<b>№ п/п</b>	<b>Наименование характеристики</b>	<b>Значение характеристики</b>
<b>1</b>	<b>2</b>	<b>3</b>
5.	Адрес здания, сооружения, объекта незавершенного строительства	Российская Федерация, Новгородская область, территория Великий Новгород, улица Октябрьская
5.1.	Сведения о местоположении здания, сооружения, объекта незавершенного строительства (при отсутствии адреса) в структурированном в соответствии с федеральной информационной адресной системой виде	-
5.2.	Дополнительные сведения о местоположении	-
6.	Иные сведения	-

**3. Пояснения к сведениям об объекте недвижимости с кадастровым номером 53:23:7911603:367 :**

1.	-
----	---

**Описание местоположения зданий, сооружений,  
объектов незавершенного строительства на земельном участке**

**1. Сведения о характерных точках контура объекта недвижимости с кадастровым номером : 53:23:7911603:368 :**

Система координат МСК 53 (Зона-2)

Зона № 2

Обозначение характерных точек контура	Содержатся в Едином государственном реестре недвижимости			Определены в ходе выполнения комплексных кадастровых работ			Метод определения координат	Формулы, примененные для расчета средней квадратической погрешности определения координат характерных точек (Mt), м, с подставленными в такие формулы значениями и итоговые (вычисленные) значения Mt, м
	Координаты, м		Радиус, м	Координаты, м		Радиус, м		
	X	Y	R	X	Y	R		
1	2	3	4	5	6	7	8	9
								-
н530	-	-	-	578694.06	2178579.72	-	Метод спутниковых геодезических измерений (определений)	$Mt = (m_{\rho}/\rho \sin(\gamma+\delta))\sqrt{((d_1 d_2/a)^2+(d_2 d_3/b)^2)}=0.10$
н520	-	-	-	578693.25	2178586.05	-	Метод спутниковых геодезических измерений (определений)	$Mt = (m_{\rho}/\rho \sin(\gamma+\delta))\sqrt{((d_1 d_2/a)^2+(d_2 d_3/b)^2)}=0.10$
н540	-	-	-	578687.78	2178585.40	-	Метод спутниковых геодезических измерений (определений)	$Mt = (m_{\rho}/\rho \sin(\gamma+\delta))\sqrt{((d_1 d_2/a)^2+(d_2 d_3/b)^2)}=0.10$
н550	-	-	-	578688.56	2178579.07	-	Метод спутниковых геодезических измерений (определений)	$Mt = (m_{\rho}/\rho \sin(\gamma+\delta))\sqrt{((d_1 d_2/a)^2+(d_2 d_3/b)^2)}=0.10$
н530	-	-	-	578694.06	2178579.72	-	Метод спутниковых геодезических измерений (определений)	$Mt = (m_{\rho}/\rho \sin(\gamma+\delta))\sqrt{((d_1 d_2/a)^2+(d_2 d_3/b)^2)}=0.10$

**2. Сведения о характеристиках объекта недвижимости с кадастровым номером : 53:23:7911603:368 :**

№ п/п	Наименование характеристики	Значение характеристики
1	2	3
1.	Вид объекта недвижимости	здание
2.	Ранее присвоенный государственный учетный номер (инвентарный) здания, сооружения, объекта незавершенного строительства	-
3.	Кадастровый номер земельного участка (земельных участков), в границах которого (которых) расположены здание, сооружение, объект незавершенного строительства	53:23:7911603:202
4.	Уникальный учетный номер кадастрового квартала, в границах которого расположены здание, сооружение, объект незавершенного строительства	53:23:7911603

**2. Сведения о характеристиках объекта недвижимости с кадастровым номером : 53:23:7911603:368 :**

<b>№ п/п</b>	<b>Наименование характеристики</b>	<b>Значение характеристики</b>
<b>1</b>	<b>2</b>	<b>3</b>
5.	Адрес здания, сооружения, объекта незавершенного строительства	Российская Федерация, Новгородская область, город Великий Новгород, территория Гэк Экспресс, строение 31
5.1.	Сведения о местоположении здания, сооружения, объекта незавершенного строительства (при отсутствии адреса) в структурированном в соответствии с федеральной информационной адресной системой виде	-
5.2.	Дополнительные сведения о местоположении	-
6.	Иные сведения	-

**3. Пояснения к сведениям об объекте недвижимости с кадастровым номером 53:23:7911603:368 :**

1.	-
----	---

**Описание местоположения зданий, сооружений,  
объектов незавершенного строительства на земельном участке**

**1. Сведения о характерных точках контура объекта недвижимости с кадастровым номером : 53:23:7911603:369 :**

Система координат МСК 53 (Зона-2)

Зона № 2

Обозначение характерных точек контура	Содержатся в Едином государственном реестре недвижимости			Определены в ходе выполнения комплексных кадастровых работ			Метод определения координат	Формулы, примененные для расчета средней квадратической погрешности определения координат характерных точек (Mt), м, с подставленными в такие формулы значениями и итоговые (вычисленные) значения Mt, м
	Координаты, м		Радиус, м	Координаты, м		Радиус, м		
	X	Y	R	X	Y	R		
1	2	3	4	5	6	7	8	9
								-
н670	-	-	-	578657.64	2178575.46	-	Метод спутниковых геодезических измерений (определений)	$Mt = (m_{\rho}/\rho \sin(\gamma+\delta)) \sqrt{((d_1 d_2/a)^2 + (d_2 d_3/b)^2)} = 0.10$
н660	-	-	-	578656.89	2178581.80	-	Метод спутниковых геодезических измерений (определений)	$Mt = (m_{\rho}/\rho \sin(\gamma+\delta)) \sqrt{((d_1 d_2/a)^2 + (d_2 d_3/b)^2)} = 0.10$
н680	-	-	-	578652.66	2178581.32	-	Метод спутниковых геодезических измерений (определений)	$Mt = (m_{\rho}/\rho \sin(\gamma+\delta)) \sqrt{((d_1 d_2/a)^2 + (d_2 d_3/b)^2)} = 0.10$
н690	-	-	-	578653.41	2178574.98	-	Метод спутниковых геодезических измерений (определений)	$Mt = (m_{\rho}/\rho \sin(\gamma+\delta)) \sqrt{((d_1 d_2/a)^2 + (d_2 d_3/b)^2)} = 0.10$
н670	-	-	-	578657.64	2178575.46	-	Метод спутниковых геодезических измерений (определений)	$Mt = (m_{\rho}/\rho \sin(\gamma+\delta)) \sqrt{((d_1 d_2/a)^2 + (d_2 d_3/b)^2)} = 0.10$

**2. Сведения о характеристиках объекта недвижимости с кадастровым номером : 53:23:7911603:369 :**

№ п/п	Наименование характеристики	Значение характеристики
1	2	3
1.	Вид объекта недвижимости	здание
2.	Ранее присвоенный государственный учетный номер (инвентарный) здания, сооружения, объекта незавершенного строительства	-
3.	Кадастровый номер земельного участка (земельных участков), в границах которого (которых) расположены здание, сооружение, объект незавершенного строительства	53:23:7911603:210
4.	Уникальный учетный номер кадастрового квартала, в границах которого расположены здание, сооружение, объект незавершенного строительства	53:23:7911603

**2. Сведения о характеристиках объекта недвижимости с кадастровым номером : 53:23:7911603:369 :**

<b>№ п/п</b>	<b>Наименование характеристики</b>	<b>Значение характеристики</b>
<b>1</b>	<b>2</b>	<b>3</b>
5.	Адрес здания, сооружения, объекта незавершенного строительства	Российская Федерация, Новгородская область, город Великий Новгород
5.1.	Сведения о местоположении здания, сооружения, объекта незавершенного строительства (при отсутствии адреса) в структурированном в соответствии с федеральной информационной адресной системой виде	-
5.2.	Дополнительные сведения о местоположении	-
6.	Иные сведения	-

**3. Пояснения к сведениям об объекте недвижимости с кадастровым номером 53:23:7911603:369 :**

1.	-
----	---



**Описание местоположения зданий, сооружений,  
объектов незавершенного строительства на земельном участке**

**1. Сведения о характерных точках контура объекта недвижимости  
с кадастровым номером : 53:23:7911603:375 :**

Система координат МСК 53 (Зона-2)

Зона № 2

Обозначение характерных точек контура	Содержатся в Едином государственном реестре недвижимости			Определены в ходе выполнения комплексных кадастровых работ			Метод опреде ления коор динат	Формулы, примененные для расчета средней квадратической погрешности определения координат характерных точек (Mt), м, с подставленными в такие формулы значениями и итоговые (вычисленные) значения Mt, м
	Координаты, м		Ради ус, м	Координаты, м		Ради ус, м		
	X	Y	R	X	Y	R		
1	2	3	4	5	6	7	8	9
								-
n20	-	-	-	578195.62	2178542.55	-	Метод спутниковых геодезических измерений (определений)	$Mt = (m_{\rho} / \rho \sin(\gamma + \delta)) \sqrt{((d_1 d_2 / a)^2 + (d_2 d_3 / b)^2)} = 0.10$
n2620	-	-	-	578200.86	2178544.80	-	Метод спутниковых геодезических измерений (определений)	$Mt = (m_{\rho} / \rho \sin(\gamma + \delta)) \sqrt{((d_1 d_2 / a)^2 + (d_2 d_3 / b)^2)} = 0.10$
n2630	-	-	-	578198.27	2178550.82	-	Метод спутниковых геодезических измерений (определений)	$Mt = (m_{\rho} / \rho \sin(\gamma + \delta)) \sqrt{((d_1 d_2 / a)^2 + (d_2 d_3 / b)^2)} = 0.10$
n2640	-	-	-	578195.36	2178554.52	-	Метод спутниковых геодезических измерений (определений)	$Mt = (m_{\rho} / \rho \sin(\gamma + \delta)) \sqrt{((d_1 d_2 / a)^2 + (d_2 d_3 / b)^2)} = 0.10$
n40	-	-	-	578191.21	2178552.73	-	Метод спутниковых геодезических измерений (определений)	$Mt = (m_{\rho} / \rho \sin(\gamma + \delta)) \sqrt{((d_1 d_2 / a)^2 + (d_2 d_3 / b)^2)} = 0.10$
86	-	-	-	578191.40	2178552.29	-	Метод спутниковых геодезических измерений (определений)	$Mt = (m_{\rho} / \rho \sin(\gamma + \delta)) \sqrt{((d_1 d_2 / a)^2 + (d_2 d_3 / b)^2)} = 0.10$
85	-	-	-	578190.24	2178551.79	-	Метод спутниковых геодезических измерений (определений)	$Mt = (m_{\rho} / \rho \sin(\gamma + \delta)) \sqrt{((d_1 d_2 / a)^2 + (d_2 d_3 / b)^2)} = 0.10$
84	-	-	-	578191.17	2178549.65	-	Метод спутниковых геодезических измерений (определений)	$Mt = (m_{\rho} / \rho \sin(\gamma + \delta)) \sqrt{((d_1 d_2 / a)^2 + (d_2 d_3 / b)^2)} = 0.10$
83	-	-	-	578192.33	2178550.15	-	Метод спутниковых геодезических измерений (определений)	$Mt = (m_{\rho} / \rho \sin(\gamma + \delta)) \sqrt{((d_1 d_2 / a)^2 + (d_2 d_3 / b)^2)} = 0.10$

**1. Сведения о характерных точках контура объекта недвижимости с кадастровым номером : 53:23:7911603:375 :**

Система координат МСК 53 (Зона-2)

Зона № 2

Обозначение характерных точек контура	Содержатся в Едином государственном реестре недвижимости			Определены в ходе выполнения комплексных кадастровых работ			Метод определения координат	Формулы, примененные для расчета средней квадратической погрешности определения координат характерных точек (Mt), м, с подставленными в такие формулы значениями и итоговые (вычисленные) значения Mt, м
	Координаты, м		Радиус, м	Координаты, м		Радиус, м		
	X	Y	R	X	Y	R		
1	2	3	4	5	6	7	8	9
н3О	-	-	-	578192.59	2178549.54	-	Метод спутниковых геодезических измерений (определений)	$Mt = (m_p / \rho \sin(\gamma + \delta)) \sqrt{((d_1 d_2 / a)^2 + (d_2 d_3 / b)^2)} = 0.10$
82	-	-	-	578193.64	2178547.02	-	Метод спутниковых геодезических измерений (определений)	$Mt = (m_p / \rho \sin(\gamma + \delta)) \sqrt{((d_1 d_2 / a)^2 + (d_2 d_3 / b)^2)} = 0.10$
81	-	-	-	578192.61	2178546.54	-	Метод спутниковых геодезических измерений (определений)	$Mt = (m_p / \rho \sin(\gamma + \delta)) \sqrt{((d_1 d_2 / a)^2 + (d_2 d_3 / b)^2)} = 0.10$
80	-	-	-	578193.65	2178544.16	-	Метод спутниковых геодезических измерений (определений)	$Mt = (m_p / \rho \sin(\gamma + \delta)) \sqrt{((d_1 d_2 / a)^2 + (d_2 d_3 / b)^2)} = 0.10$
79	-	-	-	578194.67	2178544.63	-	Метод спутниковых геодезических измерений (определений)	$Mt = (m_p / \rho \sin(\gamma + \delta)) \sqrt{((d_1 d_2 / a)^2 + (d_2 d_3 / b)^2)} = 0.10$
н2О	-	-	-	578195.62	2178542.55	-	Метод спутниковых геодезических измерений (определений)	$Mt = (m_p / \rho \sin(\gamma + \delta)) \sqrt{((d_1 d_2 / a)^2 + (d_2 d_3 / b)^2)} = 0.10$

**2. Сведения о характеристиках объекта недвижимости с кадастровым номером : 53:23:7911603:375 :**

№ п/п	Наименование характеристики	Значение характеристики
1	2	3
1.	Вид объекта недвижимости	здание
2.	Ранее присвоенный государственный учетный номер (инвентарный) здания, сооружения, объекта незавершенного строительства	-
3.	Кадастровый номер земельного участка (земельных участков), в границах которого (которых) расположены здание, сооружение, объект незавершенного строительства	53:23:7911603:379
4.	Уникальный учетный номер кадастрового квартала, в границах которого расположены здание, сооружение, объект незавершенного строительства	53:23:7911603

**2. Сведения о характеристиках объекта недвижимости с кадастровым номером : 53:23:7911603:375 :**

<b>№ п/п</b>	<b>Наименование характеристики</b>	<b>Значение характеристики</b>
<b>1</b>	<b>2</b>	<b>3</b>
5.	Адрес здания, сооружения, объекта незавершенного строительства	Российская Федерация, Новгородская область, город Великий Новгород, улица Октябрьская, дом 15
5.1.	Сведения о местоположении здания, сооружения, объекта незавершенного строительства (при отсутствии адреса) в структурированном в соответствии с федеральной информационной адресной системой виде	-
5.2.	Дополнительные сведения о местоположении	-
6.	Иные сведения	-

**3. Пояснения к сведениям об объекте недвижимости с кадастровым номером 53:23:7911603:375 :**

1.	-
----	---

**Описание местоположения зданий, сооружений,  
объектов незавершенного строительства на земельном участке**

**1. Сведения о характерных точках контура объекта недвижимости с кадастровым номером : 53:23:7911603:381 :**

Система координат МСК 53 (Зона-2)

Зона № 2

Обозначение характерных точек контура	Содержатся в Едином государственном реестре недвижимости			Определены в ходе выполнения комплексных кадастровых работ			Метод определения координат	Формулы, примененные для расчета средней квадратической погрешности определения координат характерных точек (Mt), м, с подставленными в такие формулы значениями и итоговые (вычисленные) значения Mt, м
	Координаты, м		Радиус, м	Координаты, м		Радиус, м		
	X	Y	R	X	Y	R		
1	2	3	4	5	6	7	8	9
								-
н190	-	-	-	578684.80	2178606.40	-	Метод спутниковых геодезических измерений (определений)	$Mt = (m_{\rho}/\rho \sin(\gamma+\delta)) \sqrt{((d_1 d_2/a)^2 + (d_2 d_3/b)^2)} = 0.10$
н180	-	-	-	578685.80	2178613.01	-	Метод спутниковых геодезических измерений (определений)	$Mt = (m_{\rho}/\rho \sin(\gamma+\delta)) \sqrt{((d_1 d_2/a)^2 + (d_2 d_3/b)^2)} = 0.10$
н200	-	-	-	578682.09	2178613.56	-	Метод спутниковых геодезических измерений (определений)	$Mt = (m_{\rho}/\rho \sin(\gamma+\delta)) \sqrt{((d_1 d_2/a)^2 + (d_2 d_3/b)^2)} = 0.10$
н210	-	-	-	578681.09	2178606.95	-	Метод спутниковых геодезических измерений (определений)	$Mt = (m_{\rho}/\rho \sin(\gamma+\delta)) \sqrt{((d_1 d_2/a)^2 + (d_2 d_3/b)^2)} = 0.10$
н190	-	-	-	578684.80	2178606.40	-	Метод спутниковых геодезических измерений (определений)	$Mt = (m_{\rho}/\rho \sin(\gamma+\delta)) \sqrt{((d_1 d_2/a)^2 + (d_2 d_3/b)^2)} = 0.10$

**2. Сведения о характеристиках объекта недвижимости с кадастровым номером : 53:23:7911603:381 :**

№ п/п	Наименование характеристики	Значение характеристики
1	2	3
1.	Вид объекта недвижимости	здание
2.	Ранее присвоенный государственный учетный номер (инвентарный) здания, сооружения, объекта незавершенного строительства	-
3.	Кадастровый номер земельного участка (земельных участков), в границах которого (которых) расположены здание, сооружение, объект незавершенного строительства	53:23:7911603:184
4.	Уникальный учетный номер кадастрового квартала, в границах которого расположены здание, сооружение, объект незавершенного строительства	53:23:7911603

**2. Сведения о характеристиках объекта недвижимости с кадастровым номером : 53:23:7911603:381 :**

<b>№ п/п</b>	<b>Наименование характеристики</b>	<b>Значение характеристики</b>
<b>1</b>	<b>2</b>	<b>3</b>
5.	Адрес здания, сооружения, объекта незавершенного строительства	Российская Федерация, Новгородская область, город Великий Новгород, улица Октябрьская, гараж 8
5.1.	Сведения о местоположении здания, сооружения, объекта незавершенного строительства (при отсутствии адреса) в структурированном в соответствии с федеральной информационной адресной системой виде	-
5.2.	Дополнительные сведения о местоположении	-
6.	Иные сведения	-

**3. Пояснения к сведениям об объекте недвижимости с кадастровым номером 53:23:7911603:381 :**

1.	-
----	---

**Описание местоположения зданий, сооружений,  
объектов незавершенного строительства на земельном участке**

**1. Сведения о характерных точках контура объекта недвижимости  
с кадастровым номером : 53:23:7911603:385 :**

Система координат МСК 53 (Зона-2)

Зона № 2

Обозначение характерных точек контура	Содержатся в Едином государственном реестре недвижимости			Определены в ходе выполнения комплексных кадастровых работ			Метод опреде ления коор динат	Формулы, примененные для расчета средней квадратической погрешности определения координат характерных точек (Mt), м, с подставленными в такие формулы значениями и итоговые (вычисленные) значения Mt, м
	Координаты, м		Ради ус, м	Координаты, м		Ради ус, м		
	X	Y	R	X	Y	R		
1	2	3	4	5	6	7	8	9
								-
153	-	-	-	578677.69	2178607.45	-	Метод спутниковых геодезических измерений (определений)	$Mt = (m_{\rho}/\rho \sin(\gamma+\delta))\sqrt{((d_1 d_2/a)^2+(d_2 d_3/b)^2)}=0.10$
154	-	-	-	578678.69	2178614.06	-	Метод спутниковых геодезических измерений (определений)	$Mt = (m_{\rho}/\rho \sin(\gamma+\delta))\sqrt{((d_1 d_2/a)^2+(d_2 d_3/b)^2)}=0.10$
155	-	-	-	578674.70	2178614.65	-	Метод спутниковых геодезических измерений (определений)	$Mt = (m_{\rho}/\rho \sin(\gamma+\delta))\sqrt{((d_1 d_2/a)^2+(d_2 d_3/b)^2)}=0.10$
156	-	-	-	578673.70	2178608.04	-	Метод спутниковых геодезических измерений (определений)	$Mt = (m_{\rho}/\rho \sin(\gamma+\delta))\sqrt{((d_1 d_2/a)^2+(d_2 d_3/b)^2)}=0.10$
153	-	-	-	578677.69	2178607.45	-	Метод спутниковых геодезических измерений (определений)	$Mt = (m_{\rho}/\rho \sin(\gamma+\delta))\sqrt{((d_1 d_2/a)^2+(d_2 d_3/b)^2)}=0.10$

**2. Сведения о характеристиках объекта недвижимости  
с кадастровым номером : 53:23:7911603:385 :**

№ п/п	Наименование характеристики	Значение характеристики
1	2	3
1.	Вид объекта недвижимости	здание
2.	Ранее присвоенный государственный учетный номер (инвентарный) здания, сооружения, объекта незавершенного строительства	-
3.	Кадастровый номер земельного участка (земельных участков), в границах которого (которых) расположены здание, сооружение, объект незавершенного строительства	53:23:7911603:387
4.	Уникальный учетный номер кадастрового квартала, в границах которого расположены здание, сооружение, объект незавершенного строительства	53:23:7911603

**2. Сведения о характеристиках объекта недвижимости с кадастровым номером : 53:23:7911603:385 :**

<b>№ п/п</b>	<b>Наименование характеристики</b>	<b>Значение характеристики</b>
<b>1</b>	<b>2</b>	<b>3</b>
5.	Адрес здания, сооружения, объекта незавершенного строительства	Российская Федерация, Новгородская область, город Великий Новгород, улица Октябрьская, гараж 10
5.1.	Сведения о местоположении здания, сооружения, объекта незавершенного строительства (при отсутствии адреса) в структурированном в соответствии с федеральной информационной адресной системой виде	-
5.2.	Дополнительные сведения о местоположении	-
6.	Иные сведения	-

**3. Пояснения к сведениям об объекте недвижимости с кадастровым номером 53:23:7911603:385 :**

1.	-
----	---

**Описание местоположения зданий, сооружений,  
объектов незавершенного строительства на земельном участке**

**1. Сведения о характерных точках контура объекта недвижимости  
с кадастровым номером : 53:23:7911603:386 :**

Система координат МСК 53 (Зона-2)

Зона № 2

Обозначение характерных точек контура	Содержатся в Едином государственном реестре недвижимости			Определены в ходе выполнения комплексных кадастровых работ			Метод опреде ления коор динат	Формулы, примененные для расчета средней квадратической погрешности определения координат характерных точек (Mt), м, с подставленными в такие формулы значениями и итоговые (вычисленные) значения Mt, м
	Координаты, м		Ради ус, м	Координаты, м		Ради ус, м		
	X	Y	R	X	Y	R		
1	2	3	4	5	6	7	8	9
								-
н690	-	-	-	578653.41	2178574.98	-	Метод спутниковых геодезических измерений (определений)	$Mt = (m_{\rho}/\rho \sin(\gamma+\delta))\sqrt{((d_1 d_2/a)^2+(d_2 d_3/b)^2)}=0.10$
н680	-	-	-	578652.66	2178581.32	-	Метод спутниковых геодезических измерений (определений)	$Mt = (m_{\rho}/\rho \sin(\gamma+\delta))\sqrt{((d_1 d_2/a)^2+(d_2 d_3/b)^2)}=0.10$
н700	-	-	-	578648.61	2178580.87	-	Метод спутниковых геодезических измерений (определений)	$Mt = (m_{\rho}/\rho \sin(\gamma+\delta))\sqrt{((d_1 d_2/a)^2+(d_2 d_3/b)^2)}=0.10$
н710	-	-	-	578649.36	2178574.52	-	Метод спутниковых геодезических измерений (определений)	$Mt = (m_{\rho}/\rho \sin(\gamma+\delta))\sqrt{((d_1 d_2/a)^2+(d_2 d_3/b)^2)}=0.10$
н690	-	-	-	578653.41	2178574.98	-	Метод спутниковых геодезических измерений (определений)	$Mt = (m_{\rho}/\rho \sin(\gamma+\delta))\sqrt{((d_1 d_2/a)^2+(d_2 d_3/b)^2)}=0.10$

**2. Сведения о характеристиках объекта недвижимости  
с кадастровым номером : 53:23:7911603:386 :**

№ п/п	Наименование характеристики	Значение характеристики
1	2	3
1.	Вид объекта недвижимости	здание
2.	Ранее присвоенный государственный учетный номер (инвентарный) здания, сооружения, объекта незавершенного строительства	-
3.	Кадастровый номер земельного участка (земельных участков), в границах которого (которых) расположены здание, сооружение, объект незавершенного строительства	53:23:7911603:211
4.	Уникальный учетный номер кадастрового квартала, в границах которого расположены здание, сооружение, объект незавершенного строительства	53:23:7911603



**2. Сведения о характеристиках объекта недвижимости с кадастровым номером : 53:23:7911603:386 :**

<b>№ п/п</b>	<b>Наименование характеристики</b>	<b>Значение характеристики</b>
<b>1</b>	<b>2</b>	<b>3</b>
5.	Адрес здания, сооружения, объекта незавершенного строительства	Российская Федерация, Новгородская область, город Великий Новгород, территория ГЭК Экспресс, гараж 27
5.1.	Сведения о местоположении здания, сооружения, объекта незавершенного строительства (при отсутствии адреса) в структурированном в соответствии с федеральной информационной адресной системой виде	-
5.2.	Дополнительные сведения о местоположении	-
6.	Иные сведения	-

**3. Пояснения к сведениям об объекте недвижимости с кадастровым номером 53:23:7911603:386 :**

1.	-
----	---

**Описание местоположения зданий, сооружений,  
объектов незавершенного строительства на земельном участке**

**1. Сведения о характерных точках контура объекта недвижимости  
с кадастровым номером : 53:23:7911603:390 :**

Система координат МСК 53 (Зона-2)

Зона № 2

Обозначение характерных точек контура	Содержатся в Едином государственном реестре недвижимости			Определены в ходе выполнения комплексных кадастровых работ			Метод опреде ления коор динат	Формулы, примененные для расчета средней квадратической погрешности определения координат характерных точек (Mt), м, с подставленными в такие формулы значениями и итоговые (вычисленные) значения Mt, м
	Координаты, м		Ради ус, м	Координаты, м		Ради ус, м		
	X	Y	R	X	Y	R		
1	2	3	4	5	6	7	8	9
								-
н2650	-	-	-	578717.72	2178601.52	-	Метод спутниковых геодезических измерений (определений)	$Mt = (m_{\rho}/\rho \sin(\gamma+\delta))\sqrt{((d_1 d_2/a)^2+(d_2 d_3/b)^2)}=0.10$
н2660	-	-	-	578718.72	2178608.13	-	Метод спутниковых геодезических измерений (определений)	$Mt = (m_{\rho}/\rho \sin(\gamma+\delta))\sqrt{((d_1 d_2/a)^2+(d_2 d_3/b)^2)}=0.10$
н2670	-	-	-	578715.16	2178608.65	-	Метод спутниковых геодезических измерений (определений)	$Mt = (m_{\rho}/\rho \sin(\gamma+\delta))\sqrt{((d_1 d_2/a)^2+(d_2 d_3/b)^2)}=0.10$
н2680	-	-	-	578714.16	2178602.04	-	Метод спутниковых геодезических измерений (определений)	$Mt = (m_{\rho}/\rho \sin(\gamma+\delta))\sqrt{((d_1 d_2/a)^2+(d_2 d_3/b)^2)}=0.10$
н2650	-	-	-	578717.72	2178601.52	-	Метод спутниковых геодезических измерений (определений)	$Mt = (m_{\rho}/\rho \sin(\gamma+\delta))\sqrt{((d_1 d_2/a)^2+(d_2 d_3/b)^2)}=0.10$

**2. Сведения о характеристиках объекта недвижимости  
с кадастровым номером : 53:23:7911603:390 :**

№ п/п	Наименование характеристики	Значение характеристики
1	2	3
1.	Вид объекта недвижимости	здание
2.	Ранее присвоенный государственный учетный номер (инвентарный) здания, сооружения, объекта незавершенного строительства	-
3.	Кадастровый номер земельного участка (земельных участков), в границах которого (которых) расположены здание, сооружение, объект незавершенного строительства	-
4.	Уникальный учетный номер кадастрового квартала, в границах которого расположены здание, сооружение, объект незавершенного строительства	53:23:7911603

**2. Сведения о характеристиках объекта недвижимости с кадастровым номером : 53:23:7911603:390 :**

<b>№ п/п</b>	<b>Наименование характеристики</b>	<b>Значение характеристики</b>
<b>1</b>	<b>2</b>	<b>3</b>
5.	Адрес здания, сооружения, объекта незавершенного строительства	Российская Федерация, Новгородская область, город Великий Новгород, территория Гэк Экспресс, гараж 33
5.1.	Сведения о местоположении здания, сооружения, объекта незавершенного строительства (при отсутствии адреса) в структурированном в соответствии с федеральной информационной адресной системой виде	-
5.2.	Дополнительные сведения о местоположении	-
6.	Иные сведения	-

**3. Пояснения к сведениям об объекте недвижимости с кадастровым номером 53:23:7911603:390 :**

1.	-
----	---

**Описание местоположения зданий, сооружений,  
объектов незавершенного строительства на земельном участке**

**1. Сведения о характерных точках контура объекта недвижимости  
с кадастровым номером : 53:23:7911603:607 :**

Система координат МСК 53 (Зона-2)

Зона № 2

Обозначение характерных точек контура	Содержатся в Едином государственном реестре недвижимости			Определены в ходе выполнения комплексных кадастровых работ			Метод опреде ления коор динат	Формулы, примененные для расчета средней квадратической погрешности определения координат характерных точек (Mt), м, с подставленными в такие формулы значениями и итоговые (вычисленные) значения Mt, м
	Координаты, м		Ради ус, м	Координаты, м		Ради ус, м		
	X	Y	R	X	Y	R		
1	2	3	4	5	6	7	8	9
								-
н650	-	-	-	578661.87	2178575.93	-	Метод спутниковых геодезических измерений (определений)	$Mt = (m_{\rho}/\rho \sin(\gamma+\delta))\sqrt{((d_1 d_2/a)^2+(d_2 d_3/b)^2)}=0.10$
н640	-	-	-	578661.12	2178582.27	-	Метод спутниковых геодезических измерений (определений)	$Mt = (m_{\rho}/\rho \sin(\gamma+\delta))\sqrt{((d_1 d_2/a)^2+(d_2 d_3/b)^2)}=0.10$
н660	-	-	-	578656.89	2178581.80	-	Метод спутниковых геодезических измерений (определений)	$Mt = (m_{\rho}/\rho \sin(\gamma+\delta))\sqrt{((d_1 d_2/a)^2+(d_2 d_3/b)^2)}=0.10$
н670	-	-	-	578657.64	2178575.46	-	Метод спутниковых геодезических измерений (определений)	$Mt = (m_{\rho}/\rho \sin(\gamma+\delta))\sqrt{((d_1 d_2/a)^2+(d_2 d_3/b)^2)}=0.10$
н650	-	-	-	578661.87	2178575.93	-	Метод спутниковых геодезических измерений (определений)	$Mt = (m_{\rho}/\rho \sin(\gamma+\delta))\sqrt{((d_1 d_2/a)^2+(d_2 d_3/b)^2)}=0.10$

**2. Сведения о характеристиках объекта недвижимости  
с кадастровым номером : 53:23:7911603:607 :**

№ п/п	Наименование характеристики	Значение характеристики
1	2	3
1.	Вид объекта недвижимости	здание
2.	Ранее присвоенный государственный учетный номер (инвентарный) здания, сооружения, объекта незавершенного строительства	-
3.	Кадастровый номер земельного участка (земельных участков), в границах которого (которых) расположены здание, сооружение, объект незавершенного строительства	53:23:7911603:209
4.	Уникальный учетный номер кадастрового квартала, в границах которого расположены здание, сооружение, объект незавершенного строительства	53:23:7911603

**2. Сведения о характеристиках объекта недвижимости с кадастровым номером : 53:23:7911603:607 :**

<b>№ п/п</b>	<b>Наименование характеристики</b>	<b>Значение характеристики</b>
<b>1</b>	<b>2</b>	<b>3</b>
5.	Адрес здания, сооружения, объекта незавершенного строительства	Российская Федерация, 173021, Новгородская область, городской округ Великий Новгород, город Великий Новгород, территория ГЭК Экспресс, гараж 25
5.1.	Сведения о местоположении здания, сооружения, объекта незавершенного строительства (при отсутствии адреса) в структурированном в соответствии с федеральной информационной адресной системой виде	-
5.2.	Дополнительные сведения о местоположении	Новгородская обл., г. Великий Новгород, тер. ГЭК Экспресс, гараж 25
6.	Иные сведения	-

**3. Пояснения к сведениям об объекте недвижимости с кадастровым номером 53:23:7911603:607 :**

1.	-
----	---

**Описание местоположения зданий, сооружений,  
объектов незавершенного строительства на земельном участке**

**1. Сведения о характерных точках контура объекта недвижимости  
с кадастровым номером : 53:23:7911603:608 :**

Система координат МСК 53 (Зона-2)

Зона № 2

Обозначение характерных точек контура	Содержатся в Едином государственном реестре недвижимости			Определены в ходе выполнения комплексных кадастровых работ			Метод опреде ления коор динат	Формулы, примененные для расчета средней квадратической погрешности определения координат характерных точек (Mt), м, с подставленными в такие формулы значениями и итоговые (вычисленные) значения Mt, м
	Координаты, м		Ради ус, м	Координаты, м		Ради ус, м		
	X	Y	R	X	Y	R		
<b>1</b>	<b>2</b>	<b>3</b>	<b>4</b>	<b>5</b>	<b>6</b>	<b>7</b>	<b>8</b>	<b>9</b>
								-
н268О	-	-	-	578714.16	2178602.04	-	Метод спутниковых геодезических измерений (определений)	$Mt = (m_{\rho}/\rho \sin(\gamma+\delta))\sqrt{((d_1 d_2/a)^2+(d_2 d_3/b)^2)}=0.10$
н267О	-	-	-	578715.16	2178608.65	-	Метод спутниковых геодезических измерений (определений)	$Mt = (m_{\rho}/\rho \sin(\gamma+\delta))\sqrt{((d_1 d_2/a)^2+(d_2 d_3/b)^2)}=0.10$
н7О	-	-	-	578711.60	2178609.18	-	Метод спутниковых геодезических измерений (определений)	$Mt = (m_{\rho}/\rho \sin(\gamma+\delta))\sqrt{((d_1 d_2/a)^2+(d_2 d_3/b)^2)}=0.10$
н6О	-	-	-	578710.60	2178602.57	-	Метод спутниковых геодезических измерений (определений)	$Mt = (m_{\rho}/\rho \sin(\gamma+\delta))\sqrt{((d_1 d_2/a)^2+(d_2 d_3/b)^2)}=0.10$
н268О	-	-	-	578714.16	2178602.04	-	Метод спутниковых геодезических измерений (определений)	$Mt = (m_{\rho}/\rho \sin(\gamma+\delta))\sqrt{((d_1 d_2/a)^2+(d_2 d_3/b)^2)}=0.10$

**2. Сведения о характеристиках объекта недвижимости  
с кадастровым номером : 53:23:7911603:608 :**

№ п/п	Наименование характеристики	Значение характеристики
<b>1</b>	<b>2</b>	<b>3</b>
1.	Вид объекта недвижимости	здание
2.	Ранее присвоенный государственный учетный номер (инвентарный) здания, сооружения, объекта незавершенного строительства	-
3.	Кадастровый номер земельного участка (земельных участков), в границах которого (которых) расположены здание, сооружение, объект незавершенного строительства	-
4.	Уникальный учетный номер кадастрового квартала, в границах которого расположены здание, сооружение, объект незавершенного строительства	53:23:7911603

**2. Сведения о характеристиках объекта недвижимости с кадастровым номером : 53:23:7911603:608 :**

<b>№ п/п</b>	<b>Наименование характеристики</b>	<b>Значение характеристики</b>
<b>1</b>	<b>2</b>	<b>3</b>
5.	Адрес здания, сооружения, объекта незавершенного строительства	Российская Федерация, Новгородская область, город Великий Новгород, улица Октябрьская
5.1.	Сведения о местоположении здания, сооружения, объекта незавершенного строительства (при отсутствии адреса) в структурированном в соответствии с федеральной информационной адресной системой виде	-
5.2.	Дополнительные сведения о местоположении	-
6.	Иные сведения	-

**3. Пояснения к сведениям об объекте недвижимости с кадастровым номером 53:23:7911603:608 :**

1.	-
----	---

**Описание местоположения зданий, сооружений,  
объектов незавершенного строительства на земельном участке**

**1. Сведения о характерных точках контура объекта недвижимости  
с кадастровым номером : 53:23:7911603:611 :**

Система координат МСК 53 (Зона-2)

Зона № 2

Обозначение характерных точек контура	Содержатся в Едином государственном реестре недвижимости			Определены в ходе выполнения комплексных кадастровых работ			Метод опреде ления коор динат	Формулы, примененные для расчета средней квадратической погрешности определения координат характерных точек (Mt), м, с подставленными в такие формулы значениями и итоговые (вычисленные) значения Mt, м
	Координаты, м		Ради ус, м	Координаты, м		Ради ус, м		
	X	Y	R	X	Y	R		
1	2	3	4	5	6	7	8	9
								-
153	-	-	-	578677.69	2178607.45	-	Метод спутниковых геодезических измерений (определений)	$Mt = (m_{\rho}/\rho \sin(\gamma+\delta))\sqrt{((d_1 d_2/a)^2+(d_2 d_3/b)^2)}=0.10$
н210	-	-	-	578681.09	2178606.95	-	Метод спутниковых геодезических измерений (определений)	$Mt = (m_{\rho}/\rho \sin(\gamma+\delta))\sqrt{((d_1 d_2/a)^2+(d_2 d_3/b)^2)}=0.10$
н200	-	-	-	578682.09	2178613.56	-	Метод спутниковых геодезических измерений (определений)	$Mt = (m_{\rho}/\rho \sin(\gamma+\delta))\sqrt{((d_1 d_2/a)^2+(d_2 d_3/b)^2)}=0.10$
154	-	-	-	578678.69	2178614.06	-	Метод спутниковых геодезических измерений (определений)	$Mt = (m_{\rho}/\rho \sin(\gamma+\delta))\sqrt{((d_1 d_2/a)^2+(d_2 d_3/b)^2)}=0.10$
153	-	-	-	578677.69	2178607.45	-	Метод спутниковых геодезических измерений (определений)	$Mt = (m_{\rho}/\rho \sin(\gamma+\delta))\sqrt{((d_1 d_2/a)^2+(d_2 d_3/b)^2)}=0.10$

**2. Сведения о характеристиках объекта недвижимости  
с кадастровым номером : 53:23:7911603:611 :**

№ п/п	Наименование характеристики	Значение характеристики
1	2	3
1.	Вид объекта недвижимости	здание
2.	Ранее присвоенный государственный учетный номер (инвентарный) здания, сооружения, объекта незавершенного строительства	-
3.	Кадастровый номер земельного участка (земельных участков), в границах которого (которых) расположены здание, сооружение, объект незавершенного строительства	-
4.	Уникальный учетный номер кадастрового квартала, в границах которого расположены здание, сооружение, объект незавершенного строительства	53:23:7911603



**2. Сведения о характеристиках объекта недвижимости с кадастровым номером : 53:23:7911603:611 :**

<b>№ п/п</b>	<b>Наименование характеристики</b>	<b>Значение характеристики</b>
<b>1</b>	<b>2</b>	<b>3</b>
5.	Адрес здания, сооружения, объекта незавершенного строительства	Российская Федерация, Новгородская область, город Великий Новгород
5.1.	Сведения о местоположении здания, сооружения, объекта незавершенного строительства (при отсутствии адреса) в структурированном в соответствии с федеральной информационной адресной системой виде	-
5.2.	Дополнительные сведения о местоположении	-
6.	Иные сведения	-

**3. Пояснения к сведениям об объекте недвижимости с кадастровым номером 53:23:7911603:611 :**

1.	-
----	---

**Описание местоположения зданий, сооружений,  
объектов незавершенного строительства на земельном участке**

**1. Сведения о характерных точках контура объекта недвижимости  
с кадастровым номером : 53:23:7911603:228 :**

Система координат МСК 53 (Зона-2)

Зона № 2

Обозначение характерных точек контура	Содержатся в Едином государственном реестре недвижимости			Определены в ходе выполнения комплексных кадастровых работ			Метод опреде ления коор динат	Формулы, примененные для расчета средней квадратической погрешности определения координат характерных точек (Mt), м, с подставленными в такие формулы значениями и итоговые (вычисленные) значения Mt, м
	Координаты, м		Ради ус, м	Координаты, м		Ради ус, м		
	X	Y	R	X	Y	R		
1	2	3	4	5	6	7	8	9
								-
н2690	-	-	-	577917.18	2178377.59	-	Метод спутниковых геодезических измерений (определений)	$Mt = (m_{\rho}/\rho \sin(\gamma+\delta))\sqrt{((d_1 d_2/a)^2+(d_2 d_3/b)^2)}=0.10$
н2700	-	-	-	577924.71	2178380.58	-	Метод спутниковых геодезических измерений (определений)	$Mt = (m_{\rho}/\rho \sin(\gamma+\delta))\sqrt{((d_1 d_2/a)^2+(d_2 d_3/b)^2)}=0.10$
н2710	-	-	-	577922.09	2178387.18	-	Метод спутниковых геодезических измерений (определений)	$Mt = (m_{\rho}/\rho \sin(\gamma+\delta))\sqrt{((d_1 d_2/a)^2+(d_2 d_3/b)^2)}=0.10$
н2720	-	-	-	577914.56	2178384.19	-	Метод спутниковых геодезических измерений (определений)	$Mt = (m_{\rho}/\rho \sin(\gamma+\delta))\sqrt{((d_1 d_2/a)^2+(d_2 d_3/b)^2)}=0.10$
н2690	-	-	-	577917.18	2178377.59	-	Метод спутниковых геодезических измерений (определений)	$Mt = (m_{\rho}/\rho \sin(\gamma+\delta))\sqrt{((d_1 d_2/a)^2+(d_2 d_3/b)^2)}=0.10$

**2. Сведения о характеристиках объекта недвижимости  
с кадастровым номером : 53:23:7911603:228 :**

№ п/п	Наименование характеристики	Значение характеристики
1	2	3
1.	Вид объекта недвижимости	здание
2.	Ранее присвоенный государственный учетный номер (инвентарный) здания, сооружения, объекта незавершенного строительства	-
3.	Кадастровый номер земельного участка (земельных участков), в границах которого (которых) расположены здание, сооружение, объект незавершенного строительства	53:23:7911603:7
4.	Уникальный учетный номер кадастрового квартала, в границах которого расположены здание, сооружение, объект незавершенного строительства	53:23:7911603

**2. Сведения о характеристиках объекта недвижимости с кадастровым номером : 53:23:7911603:228 :**

<b>№ п/п</b>	<b>Наименование характеристики</b>	<b>Значение характеристики</b>
<b>1</b>	<b>2</b>	<b>3</b>
5.	Адрес здания, сооружения, объекта незавершенного строительства	Российская Федерация, Новгородская область, город Великий Новгород, улица Октябрьская, дом 7, корпус 1
5.1.	Сведения о местоположении здания, сооружения, объекта незавершенного строительства (при отсутствии адреса) в структурированном в соответствии с федеральной информационной адресной системой виде	-
5.2.	Дополнительные сведения о местоположении	-
6.	Иные сведения	-

**3. Пояснения к сведениям об объекте недвижимости с кадастровым номером 53:23:7911603:228 :**

1.	-
----	---

**Описание местоположения зданий, сооружений,  
объектов незавершенного строительства на земельном участке**

**1. Сведения о характерных точках контура объекта недвижимости с кадастровым номером : 53:23:7814600:1409 :**

Система координат МСК 53 (Зона-2)

Зона № 2

Обозначение характерных точек контура	Содержатся в Едином государственном реестре недвижимости			Определены в ходе выполнения комплексных кадастровых работ			Метод определения координат	Формулы, примененные для расчета средней квадратической погрешности определения координат характерных точек (Mt), м, с подставленными в такие формулы значениями и итоговые (вычисленные) значения Mt, м
	Координаты, м		Радиус, м	Координаты, м		Радиус, м		
	X	Y	R	X	Y	R		
1	2	3	4	5	6	7	8	9
								-
н150	-	-	-	578692.37	2178605.27	-	Метод спутниковых геодезических измерений (определений)	$Mt = (m_{\rho}/\rho \sin(\gamma+\delta)) \sqrt{((d_1 d_2/a)^2 + (d_2 d_3/b)^2)} = 0.10$
н140	-	-	-	578693.37	2178611.88	-	Метод спутниковых геодезических измерений (определений)	$Mt = (m_{\rho}/\rho \sin(\gamma+\delta)) \sqrt{((d_1 d_2/a)^2 + (d_2 d_3/b)^2)} = 0.10$
н160	-	-	-	578689.66	2178612.43	-	Метод спутниковых геодезических измерений (определений)	$Mt = (m_{\rho}/\rho \sin(\gamma+\delta)) \sqrt{((d_1 d_2/a)^2 + (d_2 d_3/b)^2)} = 0.10$
н170	-	-	-	578688.66	2178605.82	-	Метод спутниковых геодезических измерений (определений)	$Mt = (m_{\rho}/\rho \sin(\gamma+\delta)) \sqrt{((d_1 d_2/a)^2 + (d_2 d_3/b)^2)} = 0.10$
н150	-	-	-	578692.37	2178605.27	-	Метод спутниковых геодезических измерений (определений)	$Mt = (m_{\rho}/\rho \sin(\gamma+\delta)) \sqrt{((d_1 d_2/a)^2 + (d_2 d_3/b)^2)} = 0.10$

**2. Сведения о характеристиках объекта недвижимости с кадастровым номером : 53:23:7814600:1409 :**

№ п/п	Наименование характеристики	Значение характеристики
1	2	3
1.	Вид объекта недвижимости	здание
2.	Ранее присвоенный государственный учетный номер (инвентарный) здания, сооружения, объекта незавершенного строительства	03867, 53:23:7911604:0007:03867\A
3.	Кадастровый номер земельного участка (земельных участков), в границах которого (которых) расположены здание, сооружение, объект незавершенного строительства	53:23:7911603:182
4.	Уникальный учетный номер кадастрового квартала, в границах которого расположены здание, сооружение, объект незавершенного строительства	53:23:7911603

**2. Сведения о характеристиках объекта недвижимости с кадастровым номером : 53:23:7814600:1409 :**

<b>№ п/п</b>	<b>Наименование характеристики</b>	<b>Значение характеристики</b>
<b>1</b>	<b>2</b>	<b>3</b>
5.	Адрес здания, сооружения, объекта незавершенного строительства	-
5.1.	Сведения о местоположении здания, сооружения, объекта незавершенного строительства (при отсутствии адреса) в структурированном в соответствии с федеральной информационной адресной системой виде	-
5.2.	Дополнительные сведения о местоположении	-
6.	Иные сведения	-

**3. Пояснения к сведениям об объекте недвижимости с кадастровым номером 53:23:7814600:1409 :**

1.	-
----	---

**Описание местоположения зданий, сооружений,  
объектов незавершенного строительства на земельном участке**

**1. Сведения о характерных точках контура объекта недвижимости с кадастровым номером : 53:23:7814600:1401 :**

Система координат МСК 53 (Зона-2)

Зона № 2

Обозначение характерных точек контура	Содержатся в Едином государственном реестре недвижимости			Определены в ходе выполнения комплексных кадастровых работ			Метод определения координат	Формулы, примененные для расчета средней квадратической погрешности определения координат характерных точек (Mt), м, с подставленными в такие формулы значениями и итоговые (вычисленные) значения Mt, м
	Координаты, м		Радиус, м	Координаты, м		Радиус, м		
	X	Y	R	X	Y	R		
1	2	3	4	5	6	7	8	9
								-
n150	-	-	-	578692.37	2178605.27	-	Метод спутниковых геодезических измерений (определений)	$Mt = (m_{\rho}/\rho \sin(\gamma+\delta)) \sqrt{((d_1 d_2/a)^2 + (d_2 d_3/b)^2)} = 0.10$
n120	-	-	-	578696.23	2178604.70	-	Метод спутниковых геодезических измерений (определений)	$Mt = (m_{\rho}/\rho \sin(\gamma+\delta)) \sqrt{((d_1 d_2/a)^2 + (d_2 d_3/b)^2)} = 0.10$
n130	-	-	-	578697.23	2178611.31	-	Метод спутниковых геодезических измерений (определений)	$Mt = (m_{\rho}/\rho \sin(\gamma+\delta)) \sqrt{((d_1 d_2/a)^2 + (d_2 d_3/b)^2)} = 0.10$
n140	-	-	-	578693.37	2178611.88	-	Метод спутниковых геодезических измерений (определений)	$Mt = (m_{\rho}/\rho \sin(\gamma+\delta)) \sqrt{((d_1 d_2/a)^2 + (d_2 d_3/b)^2)} = 0.10$
n150	-	-	-	578692.37	2178605.27	-	Метод спутниковых геодезических измерений (определений)	$Mt = (m_{\rho}/\rho \sin(\gamma+\delta)) \sqrt{((d_1 d_2/a)^2 + (d_2 d_3/b)^2)} = 0.10$

**2. Сведения о характеристиках объекта недвижимости с кадастровым номером : 53:23:7814600:1401 :**

№ п/п	Наименование характеристики	Значение характеристики
1	2	3
1.	Вид объекта недвижимости	здание
2.	Ранее присвоенный государственный учетный номер (инвентарный) здания, сооружения, объекта незавершенного строительства	03870, 53:23:7911603:0181:03870\A
3.	Кадастровый номер земельного участка (земельных участков), в границах которого (которых) расположены здание, сооружение, объект незавершенного строительства	53:23:7911603:181
4.	Уникальный учетный номер кадастрового квартала, в границах которого расположены здание, сооружение, объект незавершенного строительства	53:23:7911603

**2. Сведения о характеристиках объекта недвижимости с кадастровым номером : 53:23:7814600:1401 :**

<b>№ п/п</b>	<b>Наименование характеристики</b>	<b>Значение характеристики</b>
<b>1</b>	<b>2</b>	<b>3</b>
5.	Адрес здания, сооружения, объекта незавершенного строительства	-
5.1.	Сведения о местоположении здания, сооружения, объекта незавершенного строительства (при отсутствии адреса) в структурированном в соответствии с федеральной информационной адресной системой виде	-
5.2.	Дополнительные сведения о местоположении	-
6.	Иные сведения	-

**3. Пояснения к сведениям об объекте недвижимости с кадастровым номером 53:23:7814600:1401 :**

1.	-
----	---

**Описание местоположения зданий, сооружений,  
объектов незавершенного строительства на земельном участке**

**1. Сведения о характерных точках контура объекта недвижимости  
с кадастровым номером : 53:23:7911603:614 :**

Система координат МСК 53 (Зона-2)

Зона № 2

Обозначение характерных точек контура	Содержатся в Едином государственном реестре недвижимости			Определены в ходе выполнения комплексных кадастровых работ			Метод опреде ления коор динат	Формулы, примененные для расчета средней квадратической погрешности определения координат характерных точек (Mt), м, с подставленными в такие формулы значениями и итоговые (вычисленные) значения Mt, м
	Координаты, м		Ради ус, м	Координаты, м		Ради ус, м		
	X	Y	R	X	Y	R		
1	2	3	4	5	6	7	8	9
								-
н2600	-	-	-	578699.63	2178604.20	-	Метод спутниковых геодезических измерений (определений)	$Mt = (m_{\rho}/\rho \sin(\gamma+\delta))\sqrt{((d_1 d_2/a)^2+(d_2 d_3/b)^2)}=0.10$
н110	-	-	-	578703.03	2178603.69	-	Метод спутниковых геодезических измерений (определений)	$Mt = (m_{\rho}/\rho \sin(\gamma+\delta))\sqrt{((d_1 d_2/a)^2+(d_2 d_3/b)^2)}=0.10$
н100	-	-	-	578704.03	2178610.30	-	Метод спутниковых геодезических измерений (определений)	$Mt = (m_{\rho}/\rho \sin(\gamma+\delta))\sqrt{((d_1 d_2/a)^2+(d_2 d_3/b)^2)}=0.10$
н2610	-	-	-	578700.63	2178610.81	-	Метод спутниковых геодезических измерений (определений)	$Mt = (m_{\rho}/\rho \sin(\gamma+\delta))\sqrt{((d_1 d_2/a)^2+(d_2 d_3/b)^2)}=0.10$
н2600	-	-	-	578699.63	2178604.20	-	Метод спутниковых геодезических измерений (определений)	$Mt = (m_{\rho}/\rho \sin(\gamma+\delta))\sqrt{((d_1 d_2/a)^2+(d_2 d_3/b)^2)}=0.10$

**2. Сведения о характеристиках объекта недвижимости  
с кадастровым номером : 53:23:7911603:614 :**

№ п/п	Наименование характеристики	Значение характеристики
1	2	3
1.	Вид объекта недвижимости	здание
2.	Ранее присвоенный государственный учетный номер (инвентарный) здания, сооружения, объекта незавершенного строительства	53:23:7911604:0004:74458
3.	Кадастровый номер земельного участка (земельных участков), в границах которого (которых) расположены здание, сооружение, объект незавершенного строительства	-
4.	Уникальный учетный номер кадастрового квартала, в границах которого расположены здание, сооружение, объект незавершенного строительства	53:23:7911603



**2. Сведения о характеристиках объекта недвижимости с кадастровым номером : 53:23:7911603:614 :**

<b>№ п/п</b>	<b>Наименование характеристики</b>	<b>Значение характеристики</b>
<b>1</b>	<b>2</b>	<b>3</b>
5.	Адрес здания, сооружения, объекта незавершенного строительства	-
5.1.	Сведения о местоположении здания, сооружения, объекта незавершенного строительства (при отсутствии адреса) в структурированном в соответствии с федеральной информационной адресной системой виде	-
5.2.	Дополнительные сведения о местоположении	-
6.	Иные сведения	-

**3. Пояснения к сведениям об объекте недвижимости с кадастровым номером 53:23:7911603:614 :**

1.	-
----	---

**Описание местоположения зданий, сооружений,  
объектов незавершенного строительства на земельном участке**

**1. Сведения о характерных точках контура объекта недвижимости  
с кадастровым номером : 53:23:7911603:615 :**

Система координат МСК 53 (Зона-2)

Зона № 2

Обозначение характерных точек контура	Содержатся в Едином государственном реестре недвижимости			Определены в ходе выполнения комплексных кадастровых работ			Метод опреде ления коор динат	Формулы, примененные для расчета средней квадратической погрешности определения координат характерных точек (Mt), м, с подставленными в такие формулы значениями и итоговые (вычисленные) значения Mt, м
	Координаты, м		Ради ус, м	Координаты, м		Ради ус, м		
	X	Y	R	X	Y	R		
1	2	3	4	5	6	7	8	9
								-
н2730	-	-	-	578721.43	2178600.97	-	Метод спутниковых геодезических измерений (определений)	$Mt = (m_{\rho}/\rho \sin(\gamma+\delta))\sqrt{((d_1 d_2/a)^2+(d_2 d_3/b)^2)}=0.10$
н2740	-	-	-	578722.43	2178607.58	-	Метод спутниковых геодезических измерений (определений)	$Mt = (m_{\rho}/\rho \sin(\gamma+\delta))\sqrt{((d_1 d_2/a)^2+(d_2 d_3/b)^2)}=0.10$
н2660	-	-	-	578718.72	2178608.13	-	Метод спутниковых геодезических измерений (определений)	$Mt = (m_{\rho}/\rho \sin(\gamma+\delta))\sqrt{((d_1 d_2/a)^2+(d_2 d_3/b)^2)}=0.10$
н2650	-	-	-	578717.72	2178601.52	-	Метод спутниковых геодезических измерений (определений)	$Mt = (m_{\rho}/\rho \sin(\gamma+\delta))\sqrt{((d_1 d_2/a)^2+(d_2 d_3/b)^2)}=0.10$
н2730	-	-	-	578721.43	2178600.97	-	Метод спутниковых геодезических измерений (определений)	$Mt = (m_{\rho}/\rho \sin(\gamma+\delta))\sqrt{((d_1 d_2/a)^2+(d_2 d_3/b)^2)}=0.10$

**2. Сведения о характеристиках объекта недвижимости  
с кадастровым номером : 53:23:7911603:615 :**

№ п/п	Наименование характеристики	Значение характеристики
1	2	3
1.	Вид объекта недвижимости	здание
2.	Ранее присвоенный государственный учетный номер (инвентарный) здания, сооружения, объекта незавершенного строительства	53:23:7911604:0000:81557
3.	Кадастровый номер земельного участка (земельных участков), в границах которого (которых) расположены здание, сооружение, объект незавершенного строительства	-
4.	Уникальный учетный номер кадастрового квартала, в границах которого расположены здание, сооружение, объект незавершенного строительства	53:23:7911603

**2. Сведения о характеристиках объекта недвижимости с кадастровым номером : 53:23:7911603:615 :**

<b>№ п/п</b>	<b>Наименование характеристики</b>	<b>Значение характеристики</b>
<b>1</b>	<b>2</b>	<b>3</b>
5.	Адрес здания, сооружения, объекта незавершенного строительства	-
5.1.	Сведения о местоположении здания, сооружения, объекта незавершенного строительства (при отсутствии адреса) в структурированном в соответствии с федеральной информационной адресной системой виде	-
5.2.	Дополнительные сведения о местоположении	-
6.	Иные сведения	-

**3. Пояснения к сведениям об объекте недвижимости с кадастровым номером 53:23:7911603:615 :**

1.	-
----	---

**Описание местоположения зданий, сооружений,  
объектов незавершенного строительства на земельном участке**

**1. Сведения о характерных точках контура объекта недвижимости  
с кадастровым номером : 53:23:7911603:612 :**

Система координат МСК 53 (Зона-2)

Зона № 2

Обозначение характерных точек контура	Содержатся в Едином государственном реестре недвижимости			Определены в ходе выполнения комплексных кадастровых работ			Метод опреде ления коор динат	Формулы, примененные для расчета средней квадратической погрешности определения координат характерных точек (Mt), м, с подставленными в такие формулы значениями и итоговые (вычисленные) значения Mt, м
	Координаты, м		Ради ус, м	Координаты, м		Ради ус, м		
	X	Y	R	X	Y	R		
1	2	3	4	5	6	7	8	9
								-
н2750	-	-	-	578724.99	2178600.44	-	Метод спутниковых геодезических измерений (определений)	$Mt = (m_{\rho}/\rho \sin(\gamma+\delta)) \sqrt{((d_1 d_2/a)^2 + (d_2 d_3/b)^2)} = 0.10$
н2760	-	-	-	578725.99	2178607.05	-	Метод спутниковых геодезических измерений (определений)	$Mt = (m_{\rho}/\rho \sin(\gamma+\delta)) \sqrt{((d_1 d_2/a)^2 + (d_2 d_3/b)^2)} = 0.10$
н2740	-	-	-	578722.43	2178607.58	-	Метод спутниковых геодезических измерений (определений)	$Mt = (m_{\rho}/\rho \sin(\gamma+\delta)) \sqrt{((d_1 d_2/a)^2 + (d_2 d_3/b)^2)} = 0.10$
н2730	-	-	-	578721.43	2178600.97	-	Метод спутниковых геодезических измерений (определений)	$Mt = (m_{\rho}/\rho \sin(\gamma+\delta)) \sqrt{((d_1 d_2/a)^2 + (d_2 d_3/b)^2)} = 0.10$
н2750	-	-	-	578724.99	2178600.44	-	Метод спутниковых геодезических измерений (определений)	$Mt = (m_{\rho}/\rho \sin(\gamma+\delta)) \sqrt{((d_1 d_2/a)^2 + (d_2 d_3/b)^2)} = 0.10$

**2. Сведения о характеристиках объекта недвижимости  
с кадастровым номером : 53:23:7911603:612 :**

№ п/п	Наименование характеристики	Значение характеристики
1	2	3
1.	Вид объекта недвижимости	здание
2.	Ранее присвоенный государственный учетный номер (инвентарный) здания, сооружения, объекта незавершенного строительства	-
3.	Кадастровый номер земельного участка (земельных участков), в границах которого (которых) расположены здание, сооружение, объект незавершенного строительства	-
4.	Уникальный учетный номер кадастрового квартала, в границах которого расположены здание, сооружение, объект незавершенного строительства	53:23:7911603

**2. Сведения о характеристиках объекта недвижимости с кадастровым номером : 53:23:7911603:612 :**

<b>№ п/п</b>	<b>Наименование характеристики</b>	<b>Значение характеристики</b>
<b>1</b>	<b>2</b>	<b>3</b>
5.	Адрес здания, сооружения, объекта незавершенного строительства	-
5.1.	Сведения о местоположении здания, сооружения, объекта незавершенного строительства (при отсутствии адреса) в структурированном в соответствии с федеральной информационной адресной системой виде	-
5.2.	Дополнительные сведения о местоположении	173021, Новгородская, Город Великий Новгород, Территория ГЭК Экспресс, гараж 35
6.	Иные сведения	-

**3. Пояснения к сведениям об объекте недвижимости с кадастровым номером 53:23:7911603:612 :**

1.	-
----	---

**Описание местоположения зданий, сооружений,  
объектов незавершенного строительства на земельном участке**

**1. Сведения о характерных точках контура объекта недвижимости с кадастровым номером : 53:23:7814600:1443 :**

Система координат МСК 53 (Зона-2)

Зона № 2

Обозначение характерных точек контура	Содержатся в Едином государственном реестре недвижимости			Определены в ходе выполнения комплексных кадастровых работ			Метод определения координат	Формулы, примененные для расчета средней квадратической погрешности определения координат характерных точек (Mt), м, с подставленными в такие формулы значениями и итоговые (вычисленные) значения Mt, м
	Координаты, м		Радиус, м	Координаты, м		Радиус, м		
	X	Y	R	X	Y	R		
<b>1</b>	<b>2</b>	<b>3</b>	<b>4</b>	<b>5</b>	<b>6</b>	<b>7</b>	<b>8</b>	<b>9</b>
								-
156	-	-	-	578673.70	2178608.04	-	Метод спутниковых геодезических измерений (определений)	$Mt = (m_{\beta}/\rho \sin(\gamma+\delta))\sqrt{((d_1 d_2/a)^2+(d_2 d_3/b)^2)}=0.10$
155	-	-	-	578674.70	2178614.65	-	Метод спутниковых геодезических измерений (определений)	$Mt = (m_{\beta}/\rho \sin(\gamma+\delta))\sqrt{((d_1 d_2/a)^2+(d_2 d_3/b)^2)}=0.10$
н220	-	-	-	578670.99	2178615.20	-	Метод спутниковых геодезических измерений (определений)	$Mt = (m_{\beta}/\rho \sin(\gamma+\delta))\sqrt{((d_1 d_2/a)^2+(d_2 d_3/b)^2)}=0.10$
н230	-	-	-	578669.99	2178608.59	-	Метод спутниковых геодезических измерений (определений)	$Mt = (m_{\beta}/\rho \sin(\gamma+\delta))\sqrt{((d_1 d_2/a)^2+(d_2 d_3/b)^2)}=0.10$
156	-	-	-	578673.70	2178608.04	-	Метод спутниковых геодезических измерений (определений)	$Mt = (m_{\beta}/\rho \sin(\gamma+\delta))\sqrt{((d_1 d_2/a)^2+(d_2 d_3/b)^2)}=0.10$

**2. Сведения о характеристиках объекта недвижимости с кадастровым номером : 53:23:7814600:1443 :**

№ п/п	Наименование характеристики	Значение характеристики
1	2	3
1.	Вид объекта недвижимости	здание
2.	Ранее присвоенный государственный учетный номер (инвентарный) здания, сооружения, объекта незавершенного строительства	03979, 53:23:7911604:0012:03979\A
3.	Кадастровый номер земельного участка (земельных участков), в границах которого (которых) расположены здание, сооружение, объект незавершенного строительства	53:23:7911603:187
4.	Уникальный учетный номер кадастрового квартала, в границах которого расположены здание, сооружение, объект незавершенного строительства	53:23:7911603

**2. Сведения о характеристиках объекта недвижимости с кадастровым номером : 53:23:7814600:1443 :**

<b>№ п/п</b>	<b>Наименование характеристики</b>	<b>Значение характеристики</b>
<b>1</b>	<b>2</b>	<b>3</b>
5.	Адрес здания, сооружения, объекта незавершенного строительства	-
5.1.	Сведения о местоположении здания, сооружения, объекта незавершенного строительства (при отсутствии адреса) в структурированном в соответствии с федеральной информационной адресной системой виде	-
5.2.	Дополнительные сведения о местоположении	-
6.	Иные сведения	-

**3. Пояснения к сведениям об объекте недвижимости с кадастровым номером 53:23:7814600:1443 :**

1.	-
----	---

**Описание местоположения зданий, сооружений,  
объектов незавершенного строительства на земельном участке**

**1. Сведения о характерных точках контура объекта недвижимости  
с кадастровым номером : 53:23:7814600:1402 :**

Система координат МСК 53 (Зона-2)

Зона № 2

Обозначение характерных точек контура	Содержатся в Едином государственном реестре недвижимости			Определены в ходе выполнения комплексных кадастровых работ			Метод опреде ления коор динат	Формулы, примененные для расчета средней квадратической погрешности определения координат характерных точек (Mt), м, с подставленными в такие формулы значениями и итоговые (вычисленные) значения Mt, м
	Координаты, м		Ради ус, м	Координаты, м		Ради ус, м		
	X	Y	R	X	Y	R		
1	2	3	4	5	6	7	8	9
								-
н230	-	-	-	578669.99	2178608.59	-	Метод спутниковых геодезических измерений (определений)	$Mt = (m_{\rho} / \rho \sin(\gamma + \delta)) \sqrt{((d_1 d_2 / a)^2 + (d_2 d_3 / b)^2)} = 0.10$
н220	-	-	-	578670.99	2178615.20	-	Метод спутниковых геодезических измерений (определений)	$Mt = (m_{\rho} / \rho \sin(\gamma + \delta)) \sqrt{((d_1 d_2 / a)^2 + (d_2 d_3 / b)^2)} = 0.10$
н240	-	-	-	578667.13	2178615.77	-	Метод спутниковых геодезических измерений (определений)	$Mt = (m_{\rho} / \rho \sin(\gamma + \delta)) \sqrt{((d_1 d_2 / a)^2 + (d_2 d_3 / b)^2)} = 0.10$
н250	-	-	-	578666.13	2178609.16	-	Метод спутниковых геодезических измерений (определений)	$Mt = (m_{\rho} / \rho \sin(\gamma + \delta)) \sqrt{((d_1 d_2 / a)^2 + (d_2 d_3 / b)^2)} = 0.10$
н230	-	-	-	578669.99	2178608.59	-	Метод спутниковых геодезических измерений (определений)	$Mt = (m_{\rho} / \rho \sin(\gamma + \delta)) \sqrt{((d_1 d_2 / a)^2 + (d_2 d_3 / b)^2)} = 0.10$

**2. Сведения о характеристиках объекта недвижимости  
с кадастровым номером : 53:23:7814600:1402 :**

№ п/п	Наименование характеристики	Значение характеристики
1	2	3
1.	Вид объекта недвижимости	здание
2.	Ранее присвоенный государственный учетный номер (инвентарный) здания, сооружения, объекта незавершенного строительства	127, 53:23:7911604:0013:04037
3.	Кадастровый номер земельного участка (земельных участков), в границах которого (которых) расположены здание, сооружение, объект незавершенного строительства	53:23:7911603:188
4.	Уникальный учетный номер кадастрового квартала, в границах которого расположены здание, сооружение, объект незавершенного строительства	53:23:7911603



**2. Сведения о характеристиках объекта недвижимости с кадастровым номером : 53:23:7814600:1402 :**

<b>№ п/п</b>	<b>Наименование характеристики</b>	<b>Значение характеристики</b>
<b>1</b>	<b>2</b>	<b>3</b>
5.	Адрес здания, сооружения, объекта незавершенного строительства	-
5.1.	Сведения о местоположении здания, сооружения, объекта незавершенного строительства (при отсутствии адреса) в структурированном в соответствии с федеральной информационной адресной системой виде	-
5.2.	Дополнительные сведения о местоположении	-
6.	Иные сведения	-

**3. Пояснения к сведениям об объекте недвижимости с кадастровым номером 53:23:7814600:1402 :**

1.	-
----	---

## Описание местоположения зданий, сооружений, объектов незавершенного строительства на земельном участке

**1. Сведения о характерных точках контура объекта недвижимости с кадастровым номером : 53:23:7911603:613 :**

Система координат МСК 53 (Зона-2)

Зона № 2

Обозначение характерных точек контура	Содержатся в Едином государственном реестре недвижимости			Определены в ходе выполнения комплексных кадастровых работ			Метод определения координат	Формулы, примененные для расчета средней квадратической погрешности определения координат характерных точек (Mt), м, с подставленными в такие формулы значениями и итоговые (вычисленные) значения Mt, м
	Координаты, м		Радиус, м	Координаты, м		Радиус, м		
	X	Y	R	X	Y	R		
1	2	3	4	5	6	7	8	9
								-
161	-	-	-	578654.33	2178610.98	-	Метод спутниковых геодезических измерений (определений)	$Mt = (m_{\rho} / \rho \sin(\gamma + \delta)) \sqrt{((d_1 d_2 / a)^2 + (d_2 d_3 / b)^2)} = 0.10$
н290	-	-	-	578658.28	2178610.33	-	Метод спутниковых геодезических измерений (определений)	$Mt = (m_{\rho} / \rho \sin(\gamma + \delta)) \sqrt{((d_1 d_2 / a)^2 + (d_2 d_3 / b)^2)} = 0.10$
н280	-	-	-	578659.28	2178616.94	-	Метод спутниковых геодезических измерений (определений)	$Mt = (m_{\rho} / \rho \sin(\gamma + \delta)) \sqrt{((d_1 d_2 / a)^2 + (d_2 d_3 / b)^2)} = 0.10$
н300	-	-	-	578655.29	2178617.51	-	Метод спутниковых геодезических измерений (определений)	$Mt = (m_{\rho} / \rho \sin(\gamma + \delta)) \sqrt{((d_1 d_2 / a)^2 + (d_2 d_3 / b)^2)} = 0.10$
162	-	-	-	578655.24	2178617.17	-	Метод спутниковых геодезических измерений (определений)	$Mt = (m_{\rho} / \rho \sin(\gamma + \delta)) \sqrt{((d_1 d_2 / a)^2 + (d_2 d_3 / b)^2)} = 0.10$
161	-	-	-	578654.33	2178610.98	-	Метод спутниковых геодезических измерений (определений)	$Mt = (m_{\rho} / \rho \sin(\gamma + \delta)) \sqrt{((d_1 d_2 / a)^2 + (d_2 d_3 / b)^2)} = 0.10$

**2. Сведения о характеристиках объекта недвижимости с кадастровым номером : 53:23:7911603:613 :**

№ п/п	Наименование характеристики	Значение характеристики
1	2	3
1.	Вид объекта недвижимости	здание
2.	Ранее присвоенный государственный учетный номер (инвентарный) здания, сооружения, объекта незавершенного строительства	53:23:7911604:0016:04196

**2. Сведения о характеристиках объекта недвижимости с кадастровым номером : 53:23:7911603:613 :**

<b>№ п/п</b>	<b>Наименование характеристики</b>	<b>Значение характеристики</b>
<b>1</b>	<b>2</b>	<b>3</b>
3.	Кадастровый номер земельного участка (земельных участков), в границах которого (которых) расположены здание, сооружение, объект незавершенного строительства	53:23:7911603:191
4.	Уникальный учетный номер кадастрового квартала, в границах которого расположены здание, сооружение, объект незавершенного строительства	53:23:7911603
5.	Адрес здания, сооружения, объекта незавершенного строительства	-
5.1.	Сведения о местоположении здания, сооружения, объекта незавершенного строительства (при отсутствии адреса) в структурированном в соответствии с федеральной информационной адресной системой виде	-
5.2.	Дополнительные сведения о местоположении	-
6.	Иные сведения	-

**3. Пояснения к сведениям об объекте недвижимости с кадастровым номером 53:23:7911603:613 :**

1.	-
----	---

**Описание местоположения зданий, сооружений,  
объектов незавершенного строительства на земельном участке**

**1. Сведения о характерных точках контура объекта недвижимости  
с кадастровым номером : 53:23:7814600:1424 :**

Система координат МСК 53 (Зона-2)

Зона № 2

Обозначение характерных точек контура	Содержатся в Едином государственном реестре недвижимости			Определены в ходе выполнения комплексных кадастровых работ			Метод опреде ления коор динат	Формулы, примененные для расчета средней квадратической погрешности определения координат характерных точек (Mt), м, с подставленными в такие формулы значениями и итоговые (вычисленные) значения Mt, м
	Координаты, м		Ради ус, м	Координаты, м		Ради ус, м		
	X	Y	R	X	Y	R		
1	2	3	4	5	6	7	8	9
								-
164	-	-	-	578650.07	2178611.61	-	Метод спутниковых геодезических измерений (определений)	$Mt = (m_{\rho}/\rho \sin(\gamma+\delta))\sqrt{((d_1 d_2/a)^2+(d_2 d_3/b)^2)}=0.10$
н310	-	-	-	578651.08	2178618.18	-	Метод спутниковых геодезических измерений (определений)	$Mt = (m_{\rho}/\rho \sin(\gamma+\delta))\sqrt{((d_1 d_2/a)^2+(d_2 d_3/b)^2)}=0.10$
н320	-	-	-	578647.51	2178618.75	-	Метод спутниковых геодезических измерений (определений)	$Mt = (m_{\rho}/\rho \sin(\gamma+\delta))\sqrt{((d_1 d_2/a)^2+(d_2 d_3/b)^2)}=0.10$
н330	-	-	-	578646.51	2178612.14	-	Метод спутниковых геодезических измерений (определений)	$Mt = (m_{\rho}/\rho \sin(\gamma+\delta))\sqrt{((d_1 d_2/a)^2+(d_2 d_3/b)^2)}=0.10$
164	-	-	-	578650.07	2178611.61	-	Метод спутниковых геодезических измерений (определений)	$Mt = (m_{\rho}/\rho \sin(\gamma+\delta))\sqrt{((d_1 d_2/a)^2+(d_2 d_3/b)^2)}=0.10$

**2. Сведения о характеристиках объекта недвижимости  
с кадастровым номером : 53:23:7814600:1424 :**

№ п/п	Наименование характеристики	Значение характеристики
1	2	3
1.	Вид объекта недвижимости	здание
2.	Ранее присвоенный государственный учетный номер (инвентарный) здания, сооружения, объекта незавершенного строительства	04271, 04271, 53:23:7911604:0018:04271
3.	Кадастровый номер земельного участка (земельных участков), в границах которого (которых) расположены здание, сооружение, объект незавершенного строительства	53:23:7911603:193
4.	Уникальный учетный номер кадастрового квартала, в границах которого расположены здание, сооружение, объект незавершенного строительства	53:23:7911603

**2. Сведения о характеристиках объекта недвижимости с кадастровым номером : 53:23:7814600:1424 :**

<b>№ п/п</b>	<b>Наименование характеристики</b>	<b>Значение характеристики</b>
<b>1</b>	<b>2</b>	<b>3</b>
5.	Адрес здания, сооружения, объекта незавершенного строительства	-
5.1.	Сведения о местоположении здания, сооружения, объекта незавершенного строительства (при отсутствии адреса) в структурированном в соответствии с федеральной информационной адресной системой виде	-
5.2.	Дополнительные сведения о местоположении	-
6.	Иные сведения	-

**3. Пояснения к сведениям об объекте недвижимости с кадастровым номером 53:23:7814600:1424 :**

1.	-
----	---

**Описание местоположения зданий, сооружений,  
объектов незавершенного строительства на земельном участке**

**1. Сведения о характерных точках контура объекта недвижимости с кадастровым номером : 53:23:7814600:1417 :**

Система координат МСК 53 (Зона-2)

Зона № 2

Обозначение характерных точек контура	Содержатся в Едином государственном реестре недвижимости			Определены в ходе выполнения комплексных кадастровых работ			Метод определения координат	Формулы, примененные для расчета средней квадратической погрешности определения координат характерных точек (Mt), м, с подставленными в такие формулы значениями и итоговые (вычисленные) значения Mt, м
	Координаты, м		Радиус, м	Координаты, м		Радиус, м		
	X	Y	R	X	Y	R		
1	2	3	4	5	6	7	8	9
								-
157	-	-	-	578677.77	2178577.71	-	Метод спутниковых геодезических измерений (определений)	$Mt = (m_{\rho}/\rho \sin(\gamma+\delta)) \sqrt{((d_1 d_2/a)^2 + (d_2 d_3/b)^2)} = 0.10$
160	-	-	-	578677.02	2178584.05	-	Метод спутниковых геодезических измерений (определений)	$Mt = (m_{\rho}/\rho \sin(\gamma+\delta)) \sqrt{((d_1 d_2/a)^2 + (d_2 d_3/b)^2)} = 0.10$
n58O	-	-	-	578673.12	2178583.58	-	Метод спутниковых геодезических измерений (определений)	$Mt = (m_{\rho}/\rho \sin(\gamma+\delta)) \sqrt{((d_1 d_2/a)^2 + (d_2 d_3/b)^2)} = 0.10$
n59O	-	-	-	578673.87	2178577.27	-	Метод спутниковых геодезических измерений (определений)	$Mt = (m_{\rho}/\rho \sin(\gamma+\delta)) \sqrt{((d_1 d_2/a)^2 + (d_2 d_3/b)^2)} = 0.10$
157	-	-	-	578677.77	2178577.71	-	Метод спутниковых геодезических измерений (определений)	$Mt = (m_{\rho}/\rho \sin(\gamma+\delta)) \sqrt{((d_1 d_2/a)^2 + (d_2 d_3/b)^2)} = 0.10$

**2. Сведения о характеристиках объекта недвижимости с кадастровым номером : 53:23:7814600:1417 :**

№ п/п	Наименование характеристики	Значение характеристики
1	2	3
1.	Вид объекта недвижимости	здание
2.	Ранее присвоенный государственный учетный номер (инвентарный) здания, сооружения, объекта незавершенного строительства	127, 53:23:7911604:0030:04778
3.	Кадастровый номер земельного участка (земельных участков), в границах которого (которых) расположены здание, сооружение, объект незавершенного строительства	53:23:7911603:205
4.	Уникальный учетный номер кадастрового квартала, в границах которого расположены здание, сооружение, объект незавершенного строительства	53:23:7911603

**2. Сведения о характеристиках объекта недвижимости с кадастровым номером : 53:23:7814600:1417 :**

<b>№ п/п</b>	<b>Наименование характеристики</b>	<b>Значение характеристики</b>
<b>1</b>	<b>2</b>	<b>3</b>
5.	Адрес здания, сооружения, объекта незавершенного строительства	-
5.1.	Сведения о местоположении здания, сооружения, объекта незавершенного строительства (при отсутствии адреса) в структурированном в соответствии с федеральной информационной адресной системой виде	-
5.2.	Дополнительные сведения о местоположении	-
6.	Иные сведения	-

**3. Пояснения к сведениям об объекте недвижимости с кадастровым номером 53:23:7814600:1417 :**

1.	-
----	---

**Описание местоположения зданий, сооружений,  
объектов незавершенного строительства на земельном участке**

**1. Сведения о характерных точках контура объекта недвижимости с кадастровым номером : 53:23:7814600:1412 :**

Система координат МСК 53 (Зона-2)

Зона № 2

Обозначение характерных точек контура	Содержатся в Едином государственном реестре недвижимости			Определены в ходе выполнения комплексных кадастровых работ			Метод определения координат	Формулы, примененные для расчета средней квадратической погрешности определения координат характерных точек (Mt), м, с подставленными в такие формулы значениями и итоговые (вычисленные) значения Mt, м
	Координаты, м		Радиус, м	Координаты, м		Радиус, м		
	X	Y	R	X	Y	R		
<b>1</b>	<b>2</b>	<b>3</b>	<b>4</b>	<b>5</b>	<b>6</b>	<b>7</b>	<b>8</b>	<b>9</b>
								-
н630	-	-	-	578665.95	2178576.39	-	Метод спутниковых геодезических измерений (определений)	$Mt = (m_{\rho}/\rho \sin(\gamma+\delta)) \sqrt{((d_1 d_2/a)^2 + (d_2 d_3/b)^2)} = 0.10$
н620	-	-	-	578665.20	2178582.73	-	Метод спутниковых геодезических измерений (определений)	$Mt = (m_{\rho}/\rho \sin(\gamma+\delta)) \sqrt{((d_1 d_2/a)^2 + (d_2 d_3/b)^2)} = 0.10$
н640	-	-	-	578661.12	2178582.27	-	Метод спутниковых геодезических измерений (определений)	$Mt = (m_{\rho}/\rho \sin(\gamma+\delta)) \sqrt{((d_1 d_2/a)^2 + (d_2 d_3/b)^2)} = 0.10$
н650	-	-	-	578661.87	2178575.93	-	Метод спутниковых геодезических измерений (определений)	$Mt = (m_{\rho}/\rho \sin(\gamma+\delta)) \sqrt{((d_1 d_2/a)^2 + (d_2 d_3/b)^2)} = 0.10$
н630	-	-	-	578665.95	2178576.39	-	Метод спутниковых геодезических измерений (определений)	$Mt = (m_{\rho}/\rho \sin(\gamma+\delta)) \sqrt{((d_1 d_2/a)^2 + (d_2 d_3/b)^2)} = 0.10$

**2. Сведения о характеристиках объекта недвижимости с кадастровым номером : 53:23:7814600:1412 :**

№ п/п	Наименование характеристики	Значение характеристики
1	2	3
1.	Вид объекта недвижимости	здание
2.	Ранее присвоенный государственный учетный номер (инвентарный) здания, сооружения, объекта незавершенного строительства	04884, 53:23:7911603:0208:04884\A
3.	Кадастровый номер земельного участка (земельных участков), в границах которого (которых) расположены здание, сооружение, объект незавершенного строительства	53:23:7911603:208
4.	Уникальный учетный номер кадастрового квартала, в границах которого расположены здание, сооружение, объект незавершенного строительства	53:23:7911603



**2. Сведения о характеристиках объекта недвижимости с кадастровым номером : 53:23:7814600:1412 :**

<b>№ п/п</b>	<b>Наименование характеристики</b>	<b>Значение характеристики</b>
<b>1</b>	<b>2</b>	<b>3</b>
5.	Адрес здания, сооружения, объекта незавершенного строительства	-
5.1.	Сведения о местоположении здания, сооружения, объекта незавершенного строительства (при отсутствии адреса) в структурированном в соответствии с федеральной информационной адресной системой виде	-
5.2.	Дополнительные сведения о местоположении	-
6.	Иные сведения	-

**3. Пояснения к сведениям об объекте недвижимости с кадастровым номером 53:23:7814600:1412 :**

1.	-
----	---

**Описание местоположения зданий, сооружений,  
объектов незавершенного строительства на земельном участке**

**1. Сведения о характерных точках контура объекта недвижимости с кадастровым номером : 53:23:7814600:1400 :**

Система координат МСК 53 (Зона-2)

Зона № 2

Обозначение характерных точек контура	Содержатся в Едином государственном реестре недвижимости			Определены в ходе выполнения комплексных кадастровых работ			Метод определения координат	Формулы, примененные для расчета средней квадратической погрешности определения координат характерных точек (Mt), м, с подставленными в такие формулы значениями и итоговые (вычисленные) значения Mt, м
	Координаты, м		Радиус, м	Координаты, м		Радиус, м		
	X	Y	R	X	Y	R		
1	2	3	4	5	6	7	8	9
								-
н720	-	-	-	578645.32	2178574.07	-	Метод спутниковых геодезических измерений (определений)	$Mt = (m_{\rho}/\rho \sin(\gamma+\delta)) \sqrt{((d_1 d_2/a)^2 + (d_2 d_3/b)^2)} = 0.10$
н710	-	-	-	578649.36	2178574.52	-	Метод спутниковых геодезических измерений (определений)	$Mt = (m_{\rho}/\rho \sin(\gamma+\delta)) \sqrt{((d_1 d_2/a)^2 + (d_2 d_3/b)^2)} = 0.10$
н700	-	-	-	578648.61	2178580.87	-	Метод спутниковых геодезических измерений (определений)	$Mt = (m_{\rho}/\rho \sin(\gamma+\delta)) \sqrt{((d_1 d_2/a)^2 + (d_2 d_3/b)^2)} = 0.10$
н730	-	-	-	578644.57	2178580.41	-	Метод спутниковых геодезических измерений (определений)	$Mt = (m_{\rho}/\rho \sin(\gamma+\delta)) \sqrt{((d_1 d_2/a)^2 + (d_2 d_3/b)^2)} = 0.10$
н720	-	-	-	578645.32	2178574.07	-	Метод спутниковых геодезических измерений (определений)	$Mt = (m_{\rho}/\rho \sin(\gamma+\delta)) \sqrt{((d_1 d_2/a)^2 + (d_2 d_3/b)^2)} = 0.10$

**2. Сведения о характеристиках объекта недвижимости с кадастровым номером : 53:23:7814600:1400 :**

№ п/п	Наименование характеристики	Значение характеристики
1	2	3
1.	Вид объекта недвижимости	здание
2.	Ранее присвоенный государственный учетный номер (инвентарный) здания, сооружения, объекта незавершенного строительства	53-53-11/074/2011-265
3.	Кадастровый номер земельного участка (земельных участков), в границах которого (которых) расположены здание, сооружение, объект незавершенного строительства	-
4.	Уникальный учетный номер кадастрового квартала, в границах которого расположены здание, сооружение, объект незавершенного строительства	53:23:7911603

**2. Сведения о характеристиках объекта недвижимости с кадастровым номером : 53:23:7814600:1400 :**

<b>№ п/п</b>	<b>Наименование характеристики</b>	<b>Значение характеристики</b>
<b>1</b>	<b>2</b>	<b>3</b>
5.	Адрес здания, сооружения, объекта незавершенного строительства	-
5.1.	Сведения о местоположении здания, сооружения, объекта незавершенного строительства (при отсутствии адреса) в структурированном в соответствии с федеральной информационной адресной системой виде	-
5.2.	Дополнительные сведения о местоположении	-
6.	Иные сведения	-

**3. Пояснения к сведениям об объекте недвижимости с кадастровым номером 53:23:7814600:1400 :**

1.	-
----	---

**Описание местоположения зданий, сооружений,  
объектов незавершенного строительства на земельном участке**

**1. Сведения о характерных точках контура объекта недвижимости с кадастровым номером : 53:23:7814600:1428 :**

Система координат МСК 53 (Зона-2)

Зона № 2

Обозначение характерных точек контура	Содержатся в Едином государственном реестре недвижимости			Определены в ходе выполнения комплексных кадастровых работ			Метод определения координат	Формулы, примененные для расчета средней квадратической погрешности определения координат характерных точек (Mt), м, с подставленными в такие формулы значениями и итоговые (вычисленные) значения Mt, м
	Координаты, м		Радиус, м	Координаты, м		Радиус, м		
	X	Y	R	X	Y	R		
1	2	3	4	5	6	7	8	9
								-
н530	-	-	-	578694.06	2178579.72	-	Метод спутниковых геодезических измерений (определений)	$Mt = (m_{\rho}/\rho \sin(\gamma+\delta)) \sqrt{((d_1 d_2/a)^2 + (d_2 d_3/b)^2)} = 0.10$
н500	-	-	-	578699.03	2178580.32	-	Метод спутниковых геодезических измерений (определений)	$Mt = (m_{\rho}/\rho \sin(\gamma+\delta)) \sqrt{((d_1 d_2/a)^2 + (d_2 d_3/b)^2)} = 0.10$
н510	-	-	-	578698.25	2178586.65	-	Метод спутниковых геодезических измерений (определений)	$Mt = (m_{\rho}/\rho \sin(\gamma+\delta)) \sqrt{((d_1 d_2/a)^2 + (d_2 d_3/b)^2)} = 0.10$
н520	-	-	-	578693.25	2178586.05	-	Метод спутниковых геодезических измерений (определений)	$Mt = (m_{\rho}/\rho \sin(\gamma+\delta)) \sqrt{((d_1 d_2/a)^2 + (d_2 d_3/b)^2)} = 0.10$
н530	-	-	-	578694.06	2178579.72	-	Метод спутниковых геодезических измерений (определений)	$Mt = (m_{\rho}/\rho \sin(\gamma+\delta)) \sqrt{((d_1 d_2/a)^2 + (d_2 d_3/b)^2)} = 0.10$

**2. Сведения о характеристиках объекта недвижимости с кадастровым номером : 53:23:7814600:1428 :**

№ п/п	Наименование характеристики	Значение характеристики
1	2	3
1.	Вид объекта недвижимости	здание
2.	Ранее присвоенный государственный учетный номер (инвентарный) здания, сооружения, объекта незавершенного строительства	05028, 53:23:7911604:0026:05028\A
3.	Кадастровый номер земельного участка (земельных участков), в границах которого (которых) расположены здание, сооружение, объект незавершенного строительства	53:23:7911603:201
4.	Уникальный учетный номер кадастрового квартала, в границах которого расположены здание, сооружение, объект незавершенного строительства	53:23:7911603

**2. Сведения о характеристиках объекта недвижимости с кадастровым номером : 53:23:7814600:1428 :**

<b>№ п/п</b>	<b>Наименование характеристики</b>	<b>Значение характеристики</b>
<b>1</b>	<b>2</b>	<b>3</b>
5.	Адрес здания, сооружения, объекта незавершенного строительства	-
5.1.	Сведения о местоположении здания, сооружения, объекта незавершенного строительства (при отсутствии адреса) в структурированном в соответствии с федеральной информационной адресной системой виде	-
5.2.	Дополнительные сведения о местоположении	-
6.	Иные сведения	-

**3. Пояснения к сведениям об объекте недвижимости с кадастровым номером 53:23:7814600:1428 :**

1.	-
----	---

**Описание местоположения зданий, сооружений,  
объектов незавершенного строительства на земельном участке**

**1. Сведения о характерных точках контура объекта недвижимости  
с кадастровым номером : 53:23:7814600:1399 :**

Система координат МСК 53 (Зона-2)

Зона № 2

Обозначение характерных точек контура	Содержатся в Едином государственном реестре недвижимости			Определены в ходе выполнения комплексных кадастровых работ			Метод опреде ления коор динат	Формулы, примененные для расчета средней квадратической погрешности определения координат характерных точек (Mt), м, с подставленными в такие формулы значениями и итоговые (вычисленные) значения Mt, м
	Координаты, м		Ради ус, м	Координаты, м		Ради ус, м		
	X	Y	R	X	Y	R		
1	2	3	4	5	6	7	8	9
								-
н570	-	-	-	578683.46	2178578.42	-	Метод спутниковых геодезических измерений (определений)	$Mt = (m_{\rho}/\rho \sin(\gamma+\delta))\sqrt{((d_1 d_2/a)^2+(d_2 d_3/b)^2)}=0.10$
н550	-	-	-	578688.56	2178579.07	-	Метод спутниковых геодезических измерений (определений)	$Mt = (m_{\rho}/\rho \sin(\gamma+\delta))\sqrt{((d_1 d_2/a)^2+(d_2 d_3/b)^2)}=0.10$
н540	-	-	-	578687.78	2178585.40	-	Метод спутниковых геодезических измерений (определений)	$Mt = (m_{\rho}/\rho \sin(\gamma+\delta))\sqrt{((d_1 d_2/a)^2+(d_2 d_3/b)^2)}=0.10$
н560	-	-	-	578682.69	2178584.76	-	Метод спутниковых геодезических измерений (определений)	$Mt = (m_{\rho}/\rho \sin(\gamma+\delta))\sqrt{((d_1 d_2/a)^2+(d_2 d_3/b)^2)}=0.10$
н570	-	-	-	578683.46	2178578.42	-	Метод спутниковых геодезических измерений (определений)	$Mt = (m_{\rho}/\rho \sin(\gamma+\delta))\sqrt{((d_1 d_2/a)^2+(d_2 d_3/b)^2)}=0.10$

**2. Сведения о характеристиках объекта недвижимости  
с кадастровым номером : 53:23:7814600:1399 :**

№ п/п	Наименование характеристики	Значение характеристики
1	2	3
1.	Вид объекта недвижимости	здание
2.	Ранее присвоенный государственный учетный номер (инвентарный) здания, сооружения, объекта незавершенного строительства	05227, 53:23:7911604:0028:05227\A
3.	Кадастровый номер земельного участка (земельных участков), в границах которого (которых) расположены здание, сооружение, объект незавершенного строительства	53:23:7911603:203
4.	Уникальный учетный номер кадастрового квартала, в границах которого расположены здание, сооружение, объект незавершенного строительства	53:23:7911603

**2. Сведения о характеристиках объекта недвижимости с кадастровым номером : 53:23:7814600:1399 :**

<b>№ п/п</b>	<b>Наименование характеристики</b>	<b>Значение характеристики</b>
<b>1</b>	<b>2</b>	<b>3</b>
5.	Адрес здания, сооружения, объекта незавершенного строительства	-
5.1.	Сведения о местоположении здания, сооружения, объекта незавершенного строительства (при отсутствии адреса) в структурированном в соответствии с федеральной информационной адресной системой виде	-
5.2.	Дополнительные сведения о местоположении	-
6.	Иные сведения	-

**3. Пояснения к сведениям об объекте недвижимости с кадастровым номером 53:23:7814600:1399 :**

1.	-
----	---

## Описание местоположения зданий, сооружений, объектов незавершенного строительства на земельном участке

**1. Сведения о характерных точках контура объекта недвижимости с кадастровым номером : 53:23:7911601:925 :**

Система координат МСК 53 (Зона-2)

Зона № 2

Обозначение характерных точек контура	Содержатся в Едином государственном реестре недвижимости			Определены в ходе выполнения комплексных кадастровых работ			Метод определения координат	Формулы, примененные для расчета средней квадратической погрешности определения координат характерных точек (Mt), м, с подставленными в такие формулы значениями и итоговые (вычисленные) значения Mt, м
	Координаты, м		Радиус, м	Координаты, м		Радиус, м		
	X	Y	R	X	Y	R		
1	2	3	4	5	6	7	8	9
								-
н1200	-	-	-	578926.23	2178684.61	-	-	-
н1220	-	-	-	578929.84	2178685.05	-	-	-
н1230	-	-	-	578929.02	2178691.89	-	-	-
н1210	-	-	-	578925.41	2178691.45	-	-	-
н1200	-	-	-	578926.23	2178684.61	-	-	-

**2. Сведения о характеристиках объекта недвижимости с кадастровым номером : 53:23:7911601:925 :**

№ п/п	Наименование характеристики	Значение характеристики
1	2	3
1.	Вид объекта недвижимости	сооружение
2.	Ранее присвоенный государственный учетный номер (инвентарный) здания, сооружения, объекта незавершенного строительства	-
3.	Кадастровый номер земельного участка (земельных участков), в границах которого (которых) расположены здание, сооружение, объект незавершенного строительства	53:23:7911601:46
4.	Уникальный учетный номер кадастрового квартала, в границах которого расположены здание, сооружение, объект незавершенного строительства	53:23:7911603
5.	Адрес здания, сооружения, объекта незавершенного строительства	Российская Федерация, Новгородская область, город Великий Новгород, улица Саши Устинова
5.1.	Сведения о местоположении здания, сооружения, объекта незавершенного строительства (при отсутствии адреса) в структурированном в соответствии с федеральной информационной адресной системой виде	-
5.2.	Дополнительные сведения о местоположении	-
6.	Иные сведения	-

**3. Пояснения к сведениям об объекте недвижимости с кадастровым номером 53:23:7911601:925 :**

1.	-
----	---



**Описание местоположения зданий, сооружений,  
объектов незавершенного строительства на земельном участке**

**1. Сведения о характерных точках контура объекта недвижимости с кадастровым номером : 53:23:7010900:1396 :**

Система координат МСК 53 (Зона-2)

Зона № 2

Обозначение характерных точек контура	Содержатся в Едином государственном реестре недвижимости			Определены в ходе выполнения комплексных кадастровых работ			Метод определения координат	Формулы, примененные для расчета средней квадратической погрешности определения координат характерных точек (Mt), м, с подставленными в такие формулы значениями и итоговые (вычисленные) значения Mt, м
	Координаты, м		Радиус, м	Координаты, м		Радиус, м		
	X	Y	R	X	Y	R		
<b>1</b>	<b>2</b>	<b>3</b>	<b>4</b>	<b>5</b>	<b>6</b>	<b>7</b>	<b>8</b>	<b>9</b>
								-
н760	-	-	-	578857.71	2178676.29	-	Метод спутниковых геодезических измерений (определений)	$Mt = (m_{\rho}/\rho \sin(\gamma+\delta)) \sqrt{((d_1 d_2/a)^2 + (d_2 d_3/b)^2)} = 0.10$
н770	-	-	-	578856.89	2178683.09	-	Метод спутниковых геодезических измерений (определений)	$Mt = (m_{\rho}/\rho \sin(\gamma+\delta)) \sqrt{((d_1 d_2/a)^2 + (d_2 d_3/b)^2)} = 0.10$
н780	-	-	-	578853.28	2178682.65	-	Метод спутниковых геодезических измерений (определений)	$Mt = (m_{\rho}/\rho \sin(\gamma+\delta)) \sqrt{((d_1 d_2/a)^2 + (d_2 d_3/b)^2)} = 0.10$
н790	-	-	-	578854.10	2178675.85	-	Метод спутниковых геодезических измерений (определений)	$Mt = (m_{\rho}/\rho \sin(\gamma+\delta)) \sqrt{((d_1 d_2/a)^2 + (d_2 d_3/b)^2)} = 0.10$
н760	-	-	-	578857.71	2178676.29	-	Метод спутниковых геодезических измерений (определений)	$Mt = (m_{\rho}/\rho \sin(\gamma+\delta)) \sqrt{((d_1 d_2/a)^2 + (d_2 d_3/b)^2)} = 0.10$

**2. Сведения о характеристиках объекта недвижимости с кадастровым номером : 53:23:7010900:1396 :**

№ п/п	Наименование характеристики	Значение характеристики
<b>1</b>	<b>2</b>	<b>3</b>
1.	Вид объекта недвижимости	здание
2.	Ранее присвоенный государственный учетный номер (инвентарный) здания, сооружения, объекта незавершенного строительства	-
3.	Кадастровый номер земельного участка (земельных участков), в границах которого (которых) расположены здание, сооружение, объект незавершенного строительства	53:23:7911601:1445
4.	Уникальный учетный номер кадастрового квартала, в границах которого расположены здание, сооружение, объект незавершенного строительства	53:23:7911603

**2. Сведения о характеристиках объекта недвижимости с кадастровым номером : 53:23:7010900:1396 :**

<b>№ п/п</b>	<b>Наименование характеристики</b>	<b>Значение характеристики</b>
<b>1</b>	<b>2</b>	<b>3</b>
5.	Адрес здания, сооружения, объекта незавершенного строительства	Российская Федерация, Новгородская область, город Великий Новгород, территория Гск Волна
5.1.	Сведения о местоположении здания, сооружения, объекта незавершенного строительства (при отсутствии адреса) в структурированном в соответствии с федеральной информационной адресной системой виде	-
5.2.	Дополнительные сведения о местоположении	-
6.	Иные сведения	-

**3. Пояснения к сведениям об объекте недвижимости с кадастровым номером 53:23:7010900:1396 :**

1.	-
----	---

**Описание местоположения зданий, сооружений,  
объектов незавершенного строительства на земельном участке**

**1. Сведения о характерных точках контура объекта недвижимости  
с кадастровым номером : 53:23:7911601:1008 :**

Система координат МСК 53 (Зона-2)

Зона № 2

Обозначение характерных точек контура	Содержатся в Едином государственном реестре недвижимости			Определены в ходе выполнения комплексных кадастровых работ			Метод опреде ления коор динат	Формулы, примененные для расчета средней квадратической погрешности определения координат характерных точек (Mt), м, с подставленными в такие формулы значениями и итоговые (вычисленные) значения Mt, м
	Координаты, м		Ради ус, м	Координаты, м		Ради ус, м		
	X	Y	R	X	Y	R		
1	2	3	4	5	6	7	8	9
								-
н1160	-	-	-	578919.01	2178683.74	-	Метод спутниковых геодезических измерений (определений)	$Mt = (m_{\rho}/\rho \sin(\gamma+\delta))\sqrt{((d_1 d_2/a)^2+(d_2 d_3/b)^2)}=0.10$
н1170	-	-	-	578918.20	2178690.57	-	Метод спутниковых геодезических измерений (определений)	$Mt = (m_{\rho}/\rho \sin(\gamma+\delta))\sqrt{((d_1 d_2/a)^2+(d_2 d_3/b)^2)}=0.10$
н1150	-	-	-	578914.59	2178690.13	-	Метод спутниковых геодезических измерений (определений)	$Mt = (m_{\rho}/\rho \sin(\gamma+\delta))\sqrt{((d_1 d_2/a)^2+(d_2 d_3/b)^2)}=0.10$
н1140	-	-	-	578915.42	2178683.30	-	Метод спутниковых геодезических измерений (определений)	$Mt = (m_{\rho}/\rho \sin(\gamma+\delta))\sqrt{((d_1 d_2/a)^2+(d_2 d_3/b)^2)}=0.10$
н1160	-	-	-	578919.01	2178683.74	-	Метод спутниковых геодезических измерений (определений)	$Mt = (m_{\rho}/\rho \sin(\gamma+\delta))\sqrt{((d_1 d_2/a)^2+(d_2 d_3/b)^2)}=0.10$

**2. Сведения о характеристиках объекта недвижимости  
с кадастровым номером : 53:23:7911601:1008 :**

№ п/п	Наименование характеристики	Значение характеристики
1	2	3
1.	Вид объекта недвижимости	здание
2.	Ранее присвоенный государственный учетный номер (инвентарный) здания, сооружения, объекта незавершенного строительства	-
3.	Кадастровый номер земельного участка (земельных участков), в границах которого (которых) расположены здание, сооружение, объект незавершенного строительства	53:23:7911601:43
4.	Уникальный учетный номер кадастрового квартала, в границах которого расположены здание, сооружение, объект незавершенного строительства	53:23:7911603

**2. Сведения о характеристиках объекта недвижимости с кадастровым номером : 53:23:7911601:1008 :**

<b>№ п/п</b>	<b>Наименование характеристики</b>	<b>Значение характеристики</b>
<b>1</b>	<b>2</b>	<b>3</b>
5.	Адрес здания, сооружения, объекта незавершенного строительства	Российская Федерация, 173003, Новгородская область, город Великий Новгород, улица Саши Устинова, гараж 21
5.1.	Сведения о местоположении здания, сооружения, объекта незавершенного строительства (при отсутствии адреса) в структурированном в соответствии с федеральной информационной адресной системой виде	-
5.2.	Дополнительные сведения о местоположении	-
6.	Иные сведения	-

**3. Пояснения к сведениям об объекте недвижимости с кадастровым номером 53:23:7911601:1008 :**

1.	-
----	---

**Описание местоположения зданий, сооружений,  
объектов незавершенного строительства на земельном участке**

**1. Сведения о характерных точках контура объекта недвижимости с кадастровым номером : 53:23:7911601:1046 :**

Система координат МСК 53 (Зона-2)

Зона № 2

Обозначение характерных точек контура	Содержатся в Едином государственном реестре недвижимости			Определены в ходе выполнения комплексных кадастровых работ			Метод определения координат	Формулы, примененные для расчета средней квадратической погрешности определения координат характерных точек (Mt), м, с подставленными в такие формулы значениями и итоговые (вычисленные) значения Mt, м
	Координаты, м		Радиус, м	Координаты, м		Радиус, м		
	X	Y	R	X	Y	R		
<b>1</b>	<b>2</b>	<b>3</b>	<b>4</b>	<b>5</b>	<b>6</b>	<b>7</b>	<b>8</b>	<b>9</b>
								-
н1470	-	-	-	578870.18	2178692.96	-	Метод спутниковых геодезических измерений (определений)	$Mt = (m_{\rho}/\rho \sin(\gamma+\delta)) \sqrt{((d_1 d_2/a)^2 + (d_2 d_3/b)^2)} = 0.10$
н1450	-	-	-	578873.77	2178693.43	-	Метод спутниковых геодезических измерений (определений)	$Mt = (m_{\rho}/\rho \sin(\gamma+\delta)) \sqrt{((d_1 d_2/a)^2 + (d_2 d_3/b)^2)} = 0.10$
н1440	-	-	-	578872.95	2178700.22	-	Метод спутниковых геодезических измерений (определений)	$Mt = (m_{\rho}/\rho \sin(\gamma+\delta)) \sqrt{((d_1 d_2/a)^2 + (d_2 d_3/b)^2)} = 0.10$
н1460	-	-	-	578869.36	2178699.71	-	Метод спутниковых геодезических измерений (определений)	$Mt = (m_{\rho}/\rho \sin(\gamma+\delta)) \sqrt{((d_1 d_2/a)^2 + (d_2 d_3/b)^2)} = 0.10$
н1470	-	-	-	578870.18	2178692.96	-	Метод спутниковых геодезических измерений (определений)	$Mt = (m_{\rho}/\rho \sin(\gamma+\delta)) \sqrt{((d_1 d_2/a)^2 + (d_2 d_3/b)^2)} = 0.10$

**2. Сведения о характеристиках объекта недвижимости с кадастровым номером : 53:23:7911601:1046 :**

№ п/п	Наименование характеристики	Значение характеристики
<b>1</b>	<b>2</b>	<b>3</b>
1.	Вид объекта недвижимости	здание
2.	Ранее присвоенный государственный учетный номер (инвентарный) здания, сооружения, объекта незавершенного строительства	-
3.	Кадастровый номер земельного участка (земельных участков), в границах которого (которых) расположены здание, сооружение, объект незавершенного строительства	53:23:7911601:58
4.	Уникальный учетный номер кадастрового квартала, в границах которого расположены здание, сооружение, объект незавершенного строительства	53:23:7911603

**2. Сведения о характеристиках объекта недвижимости с кадастровым номером : 53:23:7911601:1046 :**

<b>№ п/п</b>	<b>Наименование характеристики</b>	<b>Значение характеристики</b>
<b>1</b>	<b>2</b>	<b>3</b>
5.	Адрес здания, сооружения, объекта незавершенного строительства	Российская Федерация, 173003, Новгородская область, город Великий Новгород, улица Саши Устинова, гараж 36
5.1.	Сведения о местоположении здания, сооружения, объекта незавершенного строительства (при отсутствии адреса) в структурированном в соответствии с федеральной информационной адресной системой виде	-
5.2.	Дополнительные сведения о местоположении	-
6.	Иные сведения	-

**3. Пояснения к сведениям об объекте недвижимости с кадастровым номером 53:23:7911601:1046 :**

1.	-
----	---

**Описание местоположения зданий, сооружений,  
объектов незавершенного строительства на земельном участке**

**1. Сведения о характерных точках контура объекта недвижимости с кадастровым номером : 53:23:7911601:1338 :**

Система координат МСК 53 (Зона-2)

Зона № 2

Обозначение характерных точек контура	Содержатся в Едином государственном реестре недвижимости			Определены в ходе выполнения комплексных кадастровых работ			Метод определения координат	Формулы, примененные для расчета средней квадратической погрешности определения координат характерных точек (Mt), м, с подставленными в такие формулы значениями и итоговые (вычисленные) значения Mt, м
	Координаты, м		Радиус, м	Координаты, м		Радиус, м		
	X	Y	R	X	Y	R		
1	2	3	4	5	6	7	8	9
								-
н1430	-	-	-	578877.37	2178693.85	-	Метод спутниковых геодезических измерений (определений)	$Mt = (m_{\rho}/\rho \sin(\gamma+\delta))\sqrt{((d_1 d_2/a)^2+(d_2 d_3/b)^2)}=0.10$
н1420	-	-	-	578876.55	2178700.64	-	Метод спутниковых геодезических измерений (определений)	$Mt = (m_{\rho}/\rho \sin(\gamma+\delta))\sqrt{((d_1 d_2/a)^2+(d_2 d_3/b)^2)}=0.10$
н1440	-	-	-	578872.95	2178700.22	-	Метод спутниковых геодезических измерений (определений)	$Mt = (m_{\rho}/\rho \sin(\gamma+\delta))\sqrt{((d_1 d_2/a)^2+(d_2 d_3/b)^2)}=0.10$
н1450	-	-	-	578873.77	2178693.43	-	Метод спутниковых геодезических измерений (определений)	$Mt = (m_{\rho}/\rho \sin(\gamma+\delta))\sqrt{((d_1 d_2/a)^2+(d_2 d_3/b)^2)}=0.10$
н1430	-	-	-	578877.37	2178693.85	-	Метод спутниковых геодезических измерений (определений)	$Mt = (m_{\rho}/\rho \sin(\gamma+\delta))\sqrt{((d_1 d_2/a)^2+(d_2 d_3/b)^2)}=0.10$

**2. Сведения о характеристиках объекта недвижимости с кадастровым номером : 53:23:7911601:1338 :**

№ п/п	Наименование характеристики	Значение характеристики
1	2	3
1.	Вид объекта недвижимости	здание
2.	Ранее присвоенный государственный учетный номер (инвентарный) здания, сооружения, объекта незавершенного строительства	-
3.	Кадастровый номер земельного участка (земельных участков), в границах которого (которых) расположены здание, сооружение, объект незавершенного строительства	53:23:7911601:57
4.	Уникальный учетный номер кадастрового квартала, в границах которого расположены здание, сооружение, объект незавершенного строительства	53:23:7911603

**2. Сведения о характеристиках объекта недвижимости с кадастровым номером : 53:23:7911601:1338 :**

<b>№ п/п</b>	<b>Наименование характеристики</b>	<b>Значение характеристики</b>
<b>1</b>	<b>2</b>	<b>3</b>
5.	Адрес здания, сооружения, объекта незавершенного строительства	Российская Федерация, 173000, Новгородская область, город Великий Новгород, территория Гск Волна, гараж 35
5.1.	Сведения о местоположении здания, сооружения, объекта незавершенного строительства (при отсутствии адреса) в структурированном в соответствии с федеральной информационной адресной системой виде	-
5.2.	Дополнительные сведения о местоположении	-
6.	Иные сведения	-

**3. Пояснения к сведениям об объекте недвижимости с кадастровым номером 53:23:7911601:1338 :**

1.	-
----	---



**Описание местоположения зданий, сооружений,  
объектов незавершенного строительства на земельном участке**

**1. Сведения о характерных точках контура объекта недвижимости с кадастровым номером : 53:23:7911601:1361 :**

Система координат МСК 53 (Зона-2)

Зона № 2

Обозначение характерных точек контура	Содержатся в Едином государственном реестре недвижимости			Определены в ходе выполнения комплексных кадастровых работ			Метод определения координат	Формулы, примененные для расчета средней квадратической погрешности определения координат характерных точек (Mt), м, с подставленными в такие формулы значениями и итоговые (вычисленные) значения Mt, м
	Координаты, м		Радиус, м	Координаты, м		Радиус, м		
	X	Y	R	X	Y	R		
<b>1</b>	<b>2</b>	<b>3</b>	<b>4</b>	<b>5</b>	<b>6</b>	<b>7</b>	<b>8</b>	<b>9</b>
								-
н141О	-	-	-	578880.97	2178694.27	-	Метод спутниковых геодезических измерений (определений)	$Mt = (m_{\rho}/\rho \sin(\gamma+\delta)) \sqrt{((d_1 d_2/a)^2 + (d_2 d_3/b)^2)} = 0.10$
н140О	-	-	-	578880.15	2178701.06	-	Метод спутниковых геодезических измерений (определений)	$Mt = (m_{\rho}/\rho \sin(\gamma+\delta)) \sqrt{((d_1 d_2/a)^2 + (d_2 d_3/b)^2)} = 0.10$
н142О	-	-	-	578876.55	2178700.64	-	Метод спутниковых геодезических измерений (определений)	$Mt = (m_{\rho}/\rho \sin(\gamma+\delta)) \sqrt{((d_1 d_2/a)^2 + (d_2 d_3/b)^2)} = 0.10$
н143О	-	-	-	578877.37	2178693.85	-	Метод спутниковых геодезических измерений (определений)	$Mt = (m_{\rho}/\rho \sin(\gamma+\delta)) \sqrt{((d_1 d_2/a)^2 + (d_2 d_3/b)^2)} = 0.10$
н141О	-	-	-	578880.97	2178694.27	-	Метод спутниковых геодезических измерений (определений)	$Mt = (m_{\rho}/\rho \sin(\gamma+\delta)) \sqrt{((d_1 d_2/a)^2 + (d_2 d_3/b)^2)} = 0.10$

**2. Сведения о характеристиках объекта недвижимости с кадастровым номером : 53:23:7911601:1361 :**

№ п/п	Наименование характеристики	Значение характеристики
<b>1</b>	<b>2</b>	<b>3</b>
1.	Вид объекта недвижимости	здание
2.	Ранее присвоенный государственный учетный номер (инвентарный) здания, сооружения, объекта незавершенного строительства	-
3.	Кадастровый номер земельного участка (земельных участков), в границах которого (которых) расположены здание, сооружение, объект незавершенного строительства	53:23:7911601:56
4.	Уникальный учетный номер кадастрового квартала, в границах которого расположены здание, сооружение, объект незавершенного строительства	53:23:7911603

**2. Сведения о характеристиках объекта недвижимости с кадастровым номером : 53:23:7911601:1361 :**

<b>№ п/п</b>	<b>Наименование характеристики</b>	<b>Значение характеристики</b>
<b>1</b>	<b>2</b>	<b>3</b>
5.	Адрес здания, сооружения, объекта незавершенного строительства	Российская Федерация, 173000, Новгородская область, город Великий Новгород, территория Гск Волна
5.1.	Сведения о местоположении здания, сооружения, объекта незавершенного строительства (при отсутствии адреса) в структурированном в соответствии с федеральной информационной адресной системой виде	-
5.2.	Дополнительные сведения о местоположении	-
6.	Иные сведения	-

**3. Пояснения к сведениям об объекте недвижимости с кадастровым номером 53:23:7911601:1361 :**

1.	-
----	---

**Описание местоположения зданий, сооружений,  
объектов незавершенного строительства на земельном участке**

**1. Сведения о характерных точках контура объекта недвижимости  
с кадастровым номером : 53:23:7911601:1397 :**

Система координат МСК 53 (Зона-2)

Зона № 2

Обозначение характерных точек контура	Содержатся в Едином государственном реестре недвижимости			Определены в ходе выполнения комплексных кадастровых работ			Метод опреде ления коор динат	Формулы, примененные для расчета средней квадратической погрешности определения координат характерных точек (Mt), м, с подставленными в такие формулы значениями и итоговые (вычисленные) значения Mt, м
	Координаты, м		Ради ус, м	Координаты, м		Ради ус, м		
	X	Y	R	X	Y	R		
1	2	3	4	5	6	7	8	9
								-
н860	-	-	-	578864.92	2178677.16	-	Метод спутниковых геодезических измерений (определений)	$Mt = (m_{\rho}/\rho \sin(\gamma+\delta))\sqrt{((d_1 d_2/a)^2+(d_2 d_3/b)^2)}=0.10$
н880	-	-	-	578868.52	2178677.60	-	Метод спутниковых геодезических измерений (определений)	$Mt = (m_{\rho}/\rho \sin(\gamma+\delta))\sqrt{((d_1 d_2/a)^2+(d_2 d_3/b)^2)}=0.10$
н890	-	-	-	578867.71	2178684.41	-	Метод спутниковых геодезических измерений (определений)	$Mt = (m_{\rho}/\rho \sin(\gamma+\delta))\sqrt{((d_1 d_2/a)^2+(d_2 d_3/b)^2)}=0.10$
н870	-	-	-	578864.10	2178683.97	-	Метод спутниковых геодезических измерений (определений)	$Mt = (m_{\rho}/\rho \sin(\gamma+\delta))\sqrt{((d_1 d_2/a)^2+(d_2 d_3/b)^2)}=0.10$
н860	-	-	-	578864.92	2178677.16	-	Метод спутниковых геодезических измерений (определений)	$Mt = (m_{\rho}/\rho \sin(\gamma+\delta))\sqrt{((d_1 d_2/a)^2+(d_2 d_3/b)^2)}=0.10$

**2. Сведения о характеристиках объекта недвижимости  
с кадастровым номером : 53:23:7911601:1397 :**

№ п/п	Наименование характеристики	Значение характеристики
1	2	3
1.	Вид объекта недвижимости	здание
2.	Ранее присвоенный государственный учетный номер (инвентарный) здания, сооружения, объекта незавершенного строительства	-
3.	Кадастровый номер земельного участка (земельных участков), в границах которого (которых) расположены здание, сооружение, объект незавершенного строительства	53:23:7911601:29
4.	Уникальный учетный номер кадастрового квартала, в границах которого расположены здание, сооружение, объект незавершенного строительства	53:23:7911603

**2. Сведения о характеристиках объекта недвижимости с кадастровым номером : 53:23:7911601:1397 :**

<b>№ п/п</b>	<b>Наименование характеристики</b>	<b>Значение характеристики</b>
<b>1</b>	<b>2</b>	<b>3</b>
5.	Адрес здания, сооружения, объекта незавершенного строительства	Российская Федерация, 173000, Новгородская область, город Великий Новгород, улица Саши Устинова, гараж 7
5.1.	Сведения о местоположении здания, сооружения, объекта незавершенного строительства (при отсутствии адреса) в структурированном в соответствии с федеральной информационной адресной системой виде	-
5.2.	Дополнительные сведения о местоположении	-
6.	Иные сведения	-

**3. Пояснения к сведениям об объекте недвижимости с кадастровым номером 53:23:7911601:1397 :**

1.	-
----	---

**Описание местоположения зданий, сооружений,  
объектов незавершенного строительства на земельном участке**

**1. Сведения о характерных точках контура объекта недвижимости с кадастровым номером : 53:23:7911601:1413 :**

Система координат МСК 53 (Зона-2)

Зона № 2

Обозначение характерных точек контура	Содержатся в Едином государственном реестре недвижимости			Определены в ходе выполнения комплексных кадастровых работ			Метод определения координат	Формулы, примененные для расчета средней квадратической погрешности определения координат характерных точек (Mt), м, с подставленными в такие формулы значениями и итоговые (вычисленные) значения Mt, м
	Координаты, м		Радиус, м	Координаты, м		Радиус, м		
	X	Y	R	X	Y	R		
1	2	3	4	5	6	7	8	9
								-
н880	-	-	-	578868.52	2178677.60	-	Метод спутниковых геодезических измерений (определений)	$Mt = (m_{\rho}/\rho \sin(\gamma+\delta)) \sqrt{((d_1 d_2/a)^2 + (d_2 d_3/b)^2)} = 0.10$
н900	-	-	-	578872.13	2178678.04	-	Метод спутниковых геодезических измерений (определений)	$Mt = (m_{\rho}/\rho \sin(\gamma+\delta)) \sqrt{((d_1 d_2/a)^2 + (d_2 d_3/b)^2)} = 0.10$
н910	-	-	-	578871.32	2178684.85	-	Метод спутниковых геодезических измерений (определений)	$Mt = (m_{\rho}/\rho \sin(\gamma+\delta)) \sqrt{((d_1 d_2/a)^2 + (d_2 d_3/b)^2)} = 0.10$
н890	-	-	-	578867.71	2178684.41	-	Метод спутниковых геодезических измерений (определений)	$Mt = (m_{\rho}/\rho \sin(\gamma+\delta)) \sqrt{((d_1 d_2/a)^2 + (d_2 d_3/b)^2)} = 0.10$
н880	-	-	-	578868.52	2178677.60	-	Метод спутниковых геодезических измерений (определений)	$Mt = (m_{\rho}/\rho \sin(\gamma+\delta)) \sqrt{((d_1 d_2/a)^2 + (d_2 d_3/b)^2)} = 0.10$

**2. Сведения о характеристиках объекта недвижимости с кадастровым номером : 53:23:7911601:1413 :**

№ п/п	Наименование характеристики	Значение характеристики
1	2	3
1.	Вид объекта недвижимости	здание
2.	Ранее присвоенный государственный учетный номер (инвентарный) здания, сооружения, объекта незавершенного строительства	-
3.	Кадастровый номер земельного участка (земельных участков), в границах которого (которых) расположены здание, сооружение, объект незавершенного строительства	53:23:7911601:30
4.	Уникальный учетный номер кадастрового квартала, в границах которого расположены здание, сооружение, объект незавершенного строительства	53:23:7911603

**2. Сведения о характеристиках объекта недвижимости с кадастровым номером : 53:23:7911601:1413 :**

<b>№ п/п</b>	<b>Наименование характеристики</b>	<b>Значение характеристики</b>
<b>1</b>	<b>2</b>	<b>3</b>
5.	Адрес здания, сооружения, объекта незавершенного строительства	Российская Федерация, 173003, Новгородская область, город Великий Новгород, улица Саши Устинова
5.1.	Сведения о местоположении здания, сооружения, объекта незавершенного строительства (при отсутствии адреса) в структурированном в соответствии с федеральной информационной адресной системой виде	-
5.2.	Дополнительные сведения о местоположении	-
6.	Иные сведения	-

**3. Пояснения к сведениям об объекте недвижимости с кадастровым номером 53:23:7911601:1413 :**

1.	-
----	---

**Описание местоположения зданий, сооружений,  
объектов незавершенного строительства на земельном участке**

**1. Сведения о характерных точках контура объекта недвижимости с кадастровым номером : 53:23:7911601:1416 :**

Система координат МСК 53 (Зона-2)

Зона № 2

Обозначение характерных точек контура	Содержатся в Едином государственном реестре недвижимости			Определены в ходе выполнения комплексных кадастровых работ			Метод определения координат	Формулы, примененные для расчета средней квадратической погрешности определения координат характерных точек (Mt), м, с подставленными в такие формулы значениями и итоговые (вычисленные) значения Mt, м
	Координаты, м		Радиус, м	Координаты, м		Радиус, м		
	X	Y	R	X	Y	R		
1	2	3	4	5	6	7	8	9
								-
н920	-	-	-	578875.74	2178678.48	-	Метод спутниковых геодезических измерений (определений)	$Mt = (m_{\rho}/\rho \sin(\gamma+\delta)) \sqrt{((d_1 d_2/a)^2 + (d_2 d_3/b)^2)} = 0.10$
н940	-	-	-	578879.34	2178678.92	-	Метод спутниковых геодезических измерений (определений)	$Mt = (m_{\rho}/\rho \sin(\gamma+\delta)) \sqrt{((d_1 d_2/a)^2 + (d_2 d_3/b)^2)} = 0.10$
н950	-	-	-	578878.53	2178685.73	-	Метод спутниковых геодезических измерений (определений)	$Mt = (m_{\rho}/\rho \sin(\gamma+\delta)) \sqrt{((d_1 d_2/a)^2 + (d_2 d_3/b)^2)} = 0.10$
н930	-	-	-	578874.92	2178685.29	-	Метод спутниковых геодезических измерений (определений)	$Mt = (m_{\rho}/\rho \sin(\gamma+\delta)) \sqrt{((d_1 d_2/a)^2 + (d_2 d_3/b)^2)} = 0.10$
н920	-	-	-	578875.74	2178678.48	-	Метод спутниковых геодезических измерений (определений)	$Mt = (m_{\rho}/\rho \sin(\gamma+\delta)) \sqrt{((d_1 d_2/a)^2 + (d_2 d_3/b)^2)} = 0.10$

**2. Сведения о характеристиках объекта недвижимости с кадастровым номером : 53:23:7911601:1416 :**

№ п/п	Наименование характеристики	Значение характеристики
1	2	3
1.	Вид объекта недвижимости	здание
2.	Ранее присвоенный государственный учетный номер (инвентарный) здания, сооружения, объекта незавершенного строительства	-
3.	Кадастровый номер земельного участка (земельных участков), в границах которого (которых) расположены здание, сооружение, объект незавершенного строительства	53:23:7911601:32
4.	Уникальный учетный номер кадастрового квартала, в границах которого расположены здание, сооружение, объект незавершенного строительства	53:23:7911603

**2. Сведения о характеристиках объекта недвижимости с кадастровым номером : 53:23:7911601:1416 :**

<b>№ п/п</b>	<b>Наименование характеристики</b>	<b>Значение характеристики</b>
<b>1</b>	<b>2</b>	<b>3</b>
5.	Адрес здания, сооружения, объекта незавершенного строительства	Российская Федерация, Новгородская область, город Великий Новгород
5.1.	Сведения о местоположении здания, сооружения, объекта незавершенного строительства (при отсутствии адреса) в структурированном в соответствии с федеральной информационной адресной системой виде	-
5.2.	Дополнительные сведения о местоположении	-
6.	Иные сведения	-

**3. Пояснения к сведениям об объекте недвижимости с кадастровым номером 53:23:7911601:1416 :**

1.	-
----	---



**Описание местоположения зданий, сооружений,  
объектов незавершенного строительства на земельном участке**

**1. Сведения о характерных точках контура объекта недвижимости  
с кадастровым номером : 53:23:7911601:1417 :**

Система координат МСК 53 (Зона-2)

Зона № 2

Обозначение характерных точек контура	Содержатся в Едином государственном реестре недвижимости			Определены в ходе выполнения комплексных кадастровых работ			Метод опреде ления коор динат	Формулы, примененные для расчета средней квадратической погрешности определения координат характерных точек (Mt), м, с подставленными в такие формулы значениями и итоговые (вычисленные) значения Mt, м
	Координаты, м		Ради ус, м	Координаты, м		Ради ус, м		
	X	Y	R	X	Y	R		
<b>1</b>	<b>2</b>	<b>3</b>	<b>4</b>	<b>5</b>	<b>6</b>	<b>7</b>	<b>8</b>	<b>9</b>
								-
н960	-	-	-	578882.95	2178679.35	-	Метод спутниковых геодезических измерений (определений)	$Mt = (m_{\rho}/\rho \sin(\gamma+\delta))\sqrt{((d_1 d_2/a)^2+(d_2 d_3/b)^2)}=0.10$
н980	-	-	-	578886.56	2178679.79	-	Метод спутниковых геодезических измерений (определений)	$Mt = (m_{\rho}/\rho \sin(\gamma+\delta))\sqrt{((d_1 d_2/a)^2+(d_2 d_3/b)^2)}=0.10$
н990	-	-	-	578885.74	2178686.61	-	Метод спутниковых геодезических измерений (определений)	$Mt = (m_{\rho}/\rho \sin(\gamma+\delta))\sqrt{((d_1 d_2/a)^2+(d_2 d_3/b)^2)}=0.10$
н970	-	-	-	578882.14	2178686.17	-	Метод спутниковых геодезических измерений (определений)	$Mt = (m_{\rho}/\rho \sin(\gamma+\delta))\sqrt{((d_1 d_2/a)^2+(d_2 d_3/b)^2)}=0.10$
н960	-	-	-	578882.95	2178679.35	-	Метод спутниковых геодезических измерений (определений)	$Mt = (m_{\rho}/\rho \sin(\gamma+\delta))\sqrt{((d_1 d_2/a)^2+(d_2 d_3/b)^2)}=0.10$

**2. Сведения о характеристиках объекта недвижимости  
с кадастровым номером : 53:23:7911601:1417 :**

№ п/п	Наименование характеристики	Значение характеристики
1	2	3
1.	Вид объекта недвижимости	здание
2.	Ранее присвоенный государственный учетный номер (инвентарный) здания, сооружения, объекта незавершенного строительства	-
3.	Кадастровый номер земельного участка (земельных участков), в границах которого (которых) расположены здание, сооружение, объект незавершенного строительства	53:23:7911601:34
4.	Уникальный учетный номер кадастрового квартала, в границах которого расположены здание, сооружение, объект незавершенного строительства	53:23:7911603

**2. Сведения о характеристиках объекта недвижимости с кадастровым номером : 53:23:7911601:1417 :**

<b>№ п/п</b>	<b>Наименование характеристики</b>	<b>Значение характеристики</b>
<b>1</b>	<b>2</b>	<b>3</b>
5.	Адрес здания, сооружения, объекта незавершенного строительства	Российская Федерация, 173000, Новгородская область, город Великий Новгород, территория Гск Волна
5.1.	Сведения о местоположении здания, сооружения, объекта незавершенного строительства (при отсутствии адреса) в структурированном в соответствии с федеральной информационной адресной системой виде	-
5.2.	Дополнительные сведения о местоположении	173000, Область Новгородская, Город Великий Новгород, Территория Гск Волна, гараж 12
6.	Иные сведения	-

**3. Пояснения к сведениям об объекте недвижимости с кадастровым номером 53:23:7911601:1417 :**

1.	-
----	---

**Описание местоположения зданий, сооружений,  
объектов незавершенного строительства на земельном участке**

**1. Сведения о характерных точках контура объекта недвижимости с кадастровым номером : 53:23:7911601:1446 :**

Система координат МСК 53 (Зона-2)

Зона № 2

Обозначение характерных точек контура	Содержатся в Едином государственном реестре недвижимости			Определены в ходе выполнения комплексных кадастровых работ			Метод определения координат	Формулы, примененные для расчета средней квадратической погрешности определения координат характерных точек (Mt), м, с подставленными в такие формулы значениями и итоговые (вычисленные) значения Mt, м
	Координаты, м		Радиус, м	Координаты, м		Радиус, м		
	X	Y	R	X	Y	R		
1	2	3	4	5	6	7	8	9
								-
н940	-	-	-	578879.34	2178678.92	-	Метод спутниковых геодезических измерений (определений)	$Mt = (m_{\rho}/\rho \sin(\gamma+\delta))\sqrt{((d_1 d_2/a)^2+(d_2 d_3/b)^2)}=0.10$
н960	-	-	-	578882.95	2178679.35	-	Метод спутниковых геодезических измерений (определений)	$Mt = (m_{\rho}/\rho \sin(\gamma+\delta))\sqrt{((d_1 d_2/a)^2+(d_2 d_3/b)^2)}=0.10$
н970	-	-	-	578882.14	2178686.17	-	Метод спутниковых геодезических измерений (определений)	$Mt = (m_{\rho}/\rho \sin(\gamma+\delta))\sqrt{((d_1 d_2/a)^2+(d_2 d_3/b)^2)}=0.10$
н950	-	-	-	578878.53	2178685.73	-	Метод спутниковых геодезических измерений (определений)	$Mt = (m_{\rho}/\rho \sin(\gamma+\delta))\sqrt{((d_1 d_2/a)^2+(d_2 d_3/b)^2)}=0.10$
н940	-	-	-	578879.34	2178678.92	-	Метод спутниковых геодезических измерений (определений)	$Mt = (m_{\rho}/\rho \sin(\gamma+\delta))\sqrt{((d_1 d_2/a)^2+(d_2 d_3/b)^2)}=0.10$

**2. Сведения о характеристиках объекта недвижимости с кадастровым номером : 53:23:7911601:1446 :**

№ п/п	Наименование характеристики	Значение характеристики
1	2	3
1.	Вид объекта недвижимости	здание
2.	Ранее присвоенный государственный учетный номер (инвентарный) здания, сооружения, объекта незавершенного строительства	-
3.	Кадастровый номер земельного участка (земельных участков), в границах которого (которых) расположены здание, сооружение, объект незавершенного строительства	53:23:7911601:33
4.	Уникальный учетный номер кадастрового квартала, в границах которого расположены здание, сооружение, объект незавершенного строительства	53:23:7911603

**2. Сведения о характеристиках объекта недвижимости с кадастровым номером : 53:23:7911601:1446 :**

<b>№ п/п</b>	<b>Наименование характеристики</b>	<b>Значение характеристики</b>
<b>1</b>	<b>2</b>	<b>3</b>
5.	Адрес здания, сооружения, объекта незавершенного строительства	Российская Федерация, 173000, Новгородская область, город Великий Новгород, территория Гск Волна, гараж 11
5.1.	Сведения о местоположении здания, сооружения, объекта незавершенного строительства (при отсутствии адреса) в структурированном в соответствии с федеральной информационной адресной системой виде	-
5.2.	Дополнительные сведения о местоположении	Новгородская область, город Великий Новгород, улица С Устинова, ГСК Волна, гараж 11
6.	Иные сведения	-

**3. Пояснения к сведениям об объекте недвижимости с кадастровым номером 53:23:7911601:1446 :**

1.	-
----	---

**Описание местоположения зданий, сооружений,  
объектов незавершенного строительства на земельном участке**

**1. Сведения о характерных точках контура объекта недвижимости с кадастровым номером : 53:23:7911601:1447 :**

Система координат МСК 53 (Зона-2)

Зона № 2

Обозначение характерных точек контура	Содержатся в Едином государственном реестре недвижимости			Определены в ходе выполнения комплексных кадастровых работ			Метод определения координат	Формулы, примененные для расчета средней квадратической погрешности определения координат характерных точек (Mt), м, с подставленными в такие формулы значениями и итоговые (вычисленные) значения Mt, м
	Координаты, м		Радиус, м	Координаты, м		Радиус, м		
	X	Y	R	X	Y	R		
1	2	3	4	5	6	7	8	9
								-
248	-	-	-	578884.57	2178694.69	-	Метод спутниковых геодезических измерений (определений)	$Mt = (m_{\rho}/\rho \sin(\gamma+\delta))\sqrt{((d_1 d_2/a)^2+(d_2 d_3/b)^2)}=0.10$
247	-	-	-	578883.75	2178701.48	-	Метод спутниковых геодезических измерений (определений)	$Mt = (m_{\rho}/\rho \sin(\gamma+\delta))\sqrt{((d_1 d_2/a)^2+(d_2 d_3/b)^2)}=0.10$
н1400	-	-	-	578880.15	2178701.06	-	Метод спутниковых геодезических измерений (определений)	$Mt = (m_{\rho}/\rho \sin(\gamma+\delta))\sqrt{((d_1 d_2/a)^2+(d_2 d_3/b)^2)}=0.10$
н1410	-	-	-	578880.97	2178694.27	-	Метод спутниковых геодезических измерений (определений)	$Mt = (m_{\rho}/\rho \sin(\gamma+\delta))\sqrt{((d_1 d_2/a)^2+(d_2 d_3/b)^2)}=0.10$
248	-	-	-	578884.57	2178694.69	-	Метод спутниковых геодезических измерений (определений)	$Mt = (m_{\rho}/\rho \sin(\gamma+\delta))\sqrt{((d_1 d_2/a)^2+(d_2 d_3/b)^2)}=0.10$

**2. Сведения о характеристиках объекта недвижимости с кадастровым номером : 53:23:7911601:1447 :**

№ п/п	Наименование характеристики	Значение характеристики
1	2	3
1.	Вид объекта недвижимости	здание
2.	Ранее присвоенный государственный учетный номер (инвентарный) здания, сооружения, объекта незавершенного строительства	-
3.	Кадастровый номер земельного участка (земельных участков), в границах которого (которых) расположены здание, сооружение, объект незавершенного строительства	53:23:7911601:55
4.	Уникальный учетный номер кадастрового квартала, в границах которого расположены здание, сооружение, объект незавершенного строительства	53:23:7911603

**2. Сведения о характеристиках объекта недвижимости с кадастровым номером : 53:23:7911601:1447 :**

<b>№ п/п</b>	<b>Наименование характеристики</b>	<b>Значение характеристики</b>
<b>1</b>	<b>2</b>	<b>3</b>
5.	Адрес здания, сооружения, объекта незавершенного строительства	Российская Федерация, 173000, Новгородская область, город Великий Новгород, территория Гск Волна
5.1.	Сведения о местоположении здания, сооружения, объекта незавершенного строительства (при отсутствии адреса) в структурированном в соответствии с федеральной информационной адресной системой виде	-
5.2.	Дополнительные сведения о местоположении	173000, Новгородская, Город Великий Новгород, Территория Гск Волна, гараж 33
6.	Иные сведения	-

**3. Пояснения к сведениям об объекте недвижимости с кадастровым номером 53:23:7911601:1447 :**

1.	-
----	---

**Описание местоположения зданий, сооружений,  
объектов незавершенного строительства на земельном участке**

**1. Сведения о характерных точках контура объекта недвижимости с кадастровым номером : 53:23:7911601:1448 :**

Система координат МСК 53 (Зона-2)

Зона № 2

Обозначение характерных точек контура	Содержатся в Едином государственном реестре недвижимости			Определены в ходе выполнения комплексных кадастровых работ			Метод определения координат	Формулы, примененные для расчета средней квадратической погрешности определения координат характерных точек (Mt), м, с подставленными в такие формулы значениями и итоговые (вычисленные) значения Mt, м
	Координаты, м		Радиус, м	Координаты, м		Радиус, м		
	X	Y	R	X	Y	R		
1	2	3	4	5	6	7	8	9
								-
н830	-	-	-	578846.89	2178674.97	-	Метод спутниковых геодезических измерений (определений)	$Mt = (m_{\rho} / \rho \sin(\gamma + \delta)) \sqrt{((d_1 d_2 / a)^2 + (d_2 d_3 / b)^2)} = 0.10$
н800	-	-	-	578850.49	2178675.41	-	Метод спутниковых геодезических измерений (определений)	$Mt = (m_{\rho} / \rho \sin(\gamma + \delta)) \sqrt{((d_1 d_2 / a)^2 + (d_2 d_3 / b)^2)} = 0.10$
н810	-	-	-	578849.68	2178682.21	-	Метод спутниковых геодезических измерений (определений)	$Mt = (m_{\rho} / \rho \sin(\gamma + \delta)) \sqrt{((d_1 d_2 / a)^2 + (d_2 d_3 / b)^2)} = 0.10$
н820	-	-	-	578846.07	2178681.77	-	Метод спутниковых геодезических измерений (определений)	$Mt = (m_{\rho} / \rho \sin(\gamma + \delta)) \sqrt{((d_1 d_2 / a)^2 + (d_2 d_3 / b)^2)} = 0.10$
н830	-	-	-	578846.89	2178674.97	-	Метод спутниковых геодезических измерений (определений)	$Mt = (m_{\rho} / \rho \sin(\gamma + \delta)) \sqrt{((d_1 d_2 / a)^2 + (d_2 d_3 / b)^2)} = 0.10$

**2. Сведения о характеристиках объекта недвижимости с кадастровым номером : 53:23:7911601:1448 :**

№ п/п	Наименование характеристики	Значение характеристики
1	2	3
1.	Вид объекта недвижимости	здание
2.	Ранее присвоенный государственный учетный номер (инвентарный) здания, сооружения, объекта незавершенного строительства	-
3.	Кадастровый номер земельного участка (земельных участков), в границах которого (которых) расположены здание, сооружение, объект незавершенного строительства	53:23:7911601:24
4.	Уникальный учетный номер кадастрового квартала, в границах которого расположены здание, сооружение, объект незавершенного строительства	53:23:7911603

**2. Сведения о характеристиках объекта недвижимости с кадастровым номером : 53:23:7911601:1448 :**

<b>№ п/п</b>	<b>Наименование характеристики</b>	<b>Значение характеристики</b>
<b>1</b>	<b>2</b>	<b>3</b>
5.	Адрес здания, сооружения, объекта незавершенного строительства	Российская Федерация, 173000, Новгородская область, город Великий Новгород, территория Гск Волна
5.1.	Сведения о местоположении здания, сооружения, объекта незавершенного строительства (при отсутствии адреса) в структурированном в соответствии с федеральной информационной адресной системой виде	-
5.2.	Дополнительные сведения о местоположении	173000, Новгородская, Город Великий Новгород, Территория Гск Волна, гараж 2
6.	Иные сведения	-

**3. Пояснения к сведениям об объекте недвижимости с кадастровым номером 53:23:7911601:1448 :**

1.	-
----	---



**Описание местоположения зданий, сооружений,  
объектов незавершенного строительства на земельном участке**

**1. Сведения о характерных точках контура объекта недвижимости  
с кадастровым номером : 53:23:7911601:677 :**

Система координат МСК 53 (Зона-2)

Зона № 2

Обозначение характерных точек контура	Содержатся в Едином государственном реестре недвижимости			Определены в ходе выполнения комплексных кадастровых работ			Метод опреде ления коор динат	Формулы, примененные для расчета средней квадратической погрешности определения координат характерных точек (Mt), м, с подставленными в такие формулы значениями и итоговые (вычисленные) значения Mt, м
	Координаты, м		Ради ус, м	Координаты, м		Ради ус, м		
	X	Y	R	X	Y	R		
1	2	3	4	5	6	7	8	9
								-
н106О	-	-	-	578900.98	2178681.55	-	Метод спутниковых геодезических измерений (определений)	$Mt = (m_{\rho}/\rho \sin(\gamma+\delta))\sqrt{((d_1 d_2/a)^2+(d_2 d_3/b)^2)}=0.10$
н108О	-	-	-	578904.59	2178681.98	-	Метод спутниковых геодезических измерений (определений)	$Mt = (m_{\rho}/\rho \sin(\gamma+\delta))\sqrt{((d_1 d_2/a)^2+(d_2 d_3/b)^2)}=0.10$
н109О	-	-	-	578903.77	2178688.81	-	Метод спутниковых геодезических измерений (определений)	$Mt = (m_{\rho}/\rho \sin(\gamma+\delta))\sqrt{((d_1 d_2/a)^2+(d_2 d_3/b)^2)}=0.10$
н107О	-	-	-	578900.17	2178688.37	-	Метод спутниковых геодезических измерений (определений)	$Mt = (m_{\rho}/\rho \sin(\gamma+\delta))\sqrt{((d_1 d_2/a)^2+(d_2 d_3/b)^2)}=0.10$
н106О	-	-	-	578900.98	2178681.55	-	Метод спутниковых геодезических измерений (определений)	$Mt = (m_{\rho}/\rho \sin(\gamma+\delta))\sqrt{((d_1 d_2/a)^2+(d_2 d_3/b)^2)}=0.10$

**2. Сведения о характеристиках объекта недвижимости  
с кадастровым номером : 53:23:7911601:677 :**

№ п/п	Наименование характеристики	Значение характеристики
1	2	3
1.	Вид объекта недвижимости	здание
2.	Ранее присвоенный государственный учетный номер (инвентарный) здания, сооружения, объекта незавершенного строительства	-
3.	Кадастровый номер земельного участка (земельных участков), в границах которого (которых) расположены здание, сооружение, объект незавершенного строительства	53:23:7911601:39
4.	Уникальный учетный номер кадастрового квартала, в границах которого расположены здание, сооружение, объект незавершенного строительства	53:23:7911603

**2. Сведения о характеристиках объекта недвижимости с кадастровым номером : 53:23:7911601:677 :**

<b>№ п/п</b>	<b>Наименование характеристики</b>	<b>Значение характеристики</b>
<b>1</b>	<b>2</b>	<b>3</b>
5.	Адрес здания, сооружения, объекта незавершенного строительства	Российская Федерация, Новгородская область, город Великий Новгород, территория Гск Волна
5.1.	Сведения о местоположении здания, сооружения, объекта незавершенного строительства (при отсутствии адреса) в структурированном в соответствии с федеральной информационной адресной системой виде	-
5.2.	Дополнительные сведения о местоположении	-
6.	Иные сведения	-

**3. Пояснения к сведениям об объекте недвижимости с кадастровым номером 53:23:7911601:677 :**

1.	-
----	---

**Описание местоположения зданий, сооружений,  
объектов незавершенного строительства на земельном участке**

**1. Сведения о характерных точках контура объекта недвижимости с кадастровым номером : 53:23:7911601:701 :**

Система координат МСК 53 (Зона-2)

Зона № 2

Обозначение характерных точек контура	Содержатся в Едином государственном реестре недвижимости			Определены в ходе выполнения комплексных кадастровых работ			Метод определения координат	Формулы, примененные для расчета средней квадратической погрешности определения координат характерных точек (Mt), м, с подставленными в такие формулы значениями и итоговые (вычисленные) значения Mt, м
	Координаты, м		Радиус, м	Координаты, м		Радиус, м		
	X	Y	R	X	Y	R		
1	2	3	4	5	6	7	8	9
								-
249	-	-	-	578863.13	2178692.01	-	Метод спутниковых геодезических измерений (определений)	$Mt = (m_{\rho}/\rho \sin(\gamma+\delta))\sqrt{((d_1 d_2/a)^2+(d_2 d_3/b)^2)}=0.10$
252	-	-	-	578862.22	2178698.80	-	Метод спутниковых геодезических измерений (определений)	$Mt = (m_{\rho}/\rho \sin(\gamma+\delta))\sqrt{((d_1 d_2/a)^2+(d_2 d_3/b)^2)}=0.10$
н1480	-	-	-	578858.62	2178698.31	-	Метод спутниковых геодезических измерений (определений)	$Mt = (m_{\rho}/\rho \sin(\gamma+\delta))\sqrt{((d_1 d_2/a)^2+(d_2 d_3/b)^2)}=0.10$
н1490	-	-	-	578859.53	2178691.52	-	Метод спутниковых геодезических измерений (определений)	$Mt = (m_{\rho}/\rho \sin(\gamma+\delta))\sqrt{((d_1 d_2/a)^2+(d_2 d_3/b)^2)}=0.10$
249	-	-	-	578863.13	2178692.01	-	Метод спутниковых геодезических измерений (определений)	$Mt = (m_{\rho}/\rho \sin(\gamma+\delta))\sqrt{((d_1 d_2/a)^2+(d_2 d_3/b)^2)}=0.10$

**2. Сведения о характеристиках объекта недвижимости с кадастровым номером : 53:23:7911601:701 :**

№ п/п	Наименование характеристики	Значение характеристики
1	2	3
1.	Вид объекта недвижимости	здание
2.	Ранее присвоенный государственный учетный номер (инвентарный) здания, сооружения, объекта незавершенного строительства	-
3.	Кадастровый номер земельного участка (земельных участков), в границах которого (которых) расположены здание, сооружение, объект незавершенного строительства	53:23:7911601:61
4.	Уникальный учетный номер кадастрового квартала, в границах которого расположены здание, сооружение, объект незавершенного строительства	53:23:7911603

**2. Сведения о характеристиках объекта недвижимости с кадастровым номером : 53:23:7911601:701 :**

<b>№ п/п</b>	<b>Наименование характеристики</b>	<b>Значение характеристики</b>
<b>1</b>	<b>2</b>	<b>3</b>
5.	Адрес здания, сооружения, объекта незавершенного строительства	Российская Федерация, Новгородская область, город Великий Новгород, территория Гск Волна, гараж 39
5.1.	Сведения о местоположении здания, сооружения, объекта незавершенного строительства (при отсутствии адреса) в структурированном в соответствии с федеральной информационной адресной системой виде	-
5.2.	Дополнительные сведения о местоположении	-
6.	Иные сведения	-

**3. Пояснения к сведениям об объекте недвижимости с кадастровым номером 53:23:7911601:701 :**

1.	-
----	---

**Описание местоположения зданий, сооружений,  
объектов незавершенного строительства на земельном участке**

**1. Сведения о характерных точках контура объекта недвижимости  
с кадастровым номером : 53:23:7911601:702 :**

Система координат МСК 53 (Зона-2)

Зона № 2

Обозначение характерных точек контура	Содержатся в Едином государственном реестре недвижимости			Определены в ходе выполнения комплексных кадастровых работ			Метод опреде ления коор динат	Формулы, примененные для расчета средней квадратической погрешности определения координат характерных точек (Mt), м, с подставленными в такие формулы значениями и итоговые (вычисленные) значения Mt, м
	Координаты, м		Ради ус, м	Координаты, м		Ради ус, м		
	X	Y	R	X	Y	R		
1	2	3	4	5	6	7	8	9
								-
н1390	-	-	-	578891.77	2178695.53	-	Метод спутниковых геодезических измерений (определений)	$Mt = (m_{\rho}/\rho \sin(\gamma+\delta))\sqrt{((d_1 d_2/a)^2+(d_2 d_3/b)^2)}=0.10$
н1370	-	-	-	578895.37	2178695.95	-	Метод спутниковых геодезических измерений (определений)	$Mt = (m_{\rho}/\rho \sin(\gamma+\delta))\sqrt{((d_1 d_2/a)^2+(d_2 d_3/b)^2)}=0.10$
н1360	-	-	-	578894.54	2178702.76	-	Метод спутниковых геодезических измерений (определений)	$Mt = (m_{\rho}/\rho \sin(\gamma+\delta))\sqrt{((d_1 d_2/a)^2+(d_2 d_3/b)^2)}=0.10$
н1380	-	-	-	578890.94	2178702.34	-	Метод спутниковых геодезических измерений (определений)	$Mt = (m_{\rho}/\rho \sin(\gamma+\delta))\sqrt{((d_1 d_2/a)^2+(d_2 d_3/b)^2)}=0.10$
н1390	-	-	-	578891.77	2178695.53	-	Метод спутниковых геодезических измерений (определений)	$Mt = (m_{\rho}/\rho \sin(\gamma+\delta))\sqrt{((d_1 d_2/a)^2+(d_2 d_3/b)^2)}=0.10$

**2. Сведения о характеристиках объекта недвижимости  
с кадастровым номером : 53:23:7911601:702 :**

№ п/п	Наименование характеристики	Значение характеристики
1	2	3
1.	Вид объекта недвижимости	здание
2.	Ранее присвоенный государственный учетный номер (инвентарный) здания, сооружения, объекта незавершенного строительства	-
3.	Кадастровый номер земельного участка (земельных участков), в границах которого (которых) расположены здание, сооружение, объект незавершенного строительства	53:23:7911601:52
4.	Уникальный учетный номер кадастрового квартала, в границах которого расположены здание, сооружение, объект незавершенного строительства	53:23:0000000

**2. Сведения о характеристиках объекта недвижимости с кадастровым номером : 53:23:7911601:702 :**

<b>№ п/п</b>	<b>Наименование характеристики</b>	<b>Значение характеристики</b>
<b>1</b>	<b>2</b>	<b>3</b>
5.	Адрес здания, сооружения, объекта незавершенного строительства	Российская Федерация, Новгородская область, город Великий Новгород, территория Гск Волна, гараж 30
5.1.	Сведения о местоположении здания, сооружения, объекта незавершенного строительства (при отсутствии адреса) в структурированном в соответствии с федеральной информационной адресной системой виде	-
5.2.	Дополнительные сведения о местоположении	-
6.	Иные сведения	-

**3. Пояснения к сведениям об объекте недвижимости с кадастровым номером 53:23:7911601:702 :**

1.	-
----	---

**Описание местоположения зданий, сооружений,  
объектов незавершенного строительства на земельном участке**

**1. Сведения о характерных точках контура объекта недвижимости  
с кадастровым номером : 53:23:7911601:738 :**

Система координат МСК 53 (Зона-2)

Зона № 2

Обозначение характерных точек контура	Содержатся в Едином государственном реестре недвижимости			Определены в ходе выполнения комплексных кадастровых работ			Метод опреде ления коор динат	Формулы, примененные для расчета средней квадратической погрешности определения координат характерных точек (Mt), м, с подставленными в такие формулы значениями и итоговые (вычисленные) значения Mt, м
	Координаты, м		Ради ус, м	Координаты, м		Ради ус, м		
	X	Y	R	X	Y	R		
1	2	3	4	5	6	7	8	9
								-
н153О	-	-	-	578843.28	2178674.53	-	Метод спутниковых геодезических измерений (определений)	$Mt = (m_{\rho}/\rho \sin(\gamma+\delta))\sqrt{((d_1 d_2/a)^2+(d_2 d_3/b)^2)}=0.10$
н83О	-	-	-	578846.89	2178674.97	-	Метод спутниковых геодезических измерений (определений)	$Mt = (m_{\rho}/\rho \sin(\gamma+\delta))\sqrt{((d_1 d_2/a)^2+(d_2 d_3/b)^2)}=0.10$
н82О	-	-	-	578846.07	2178681.77	-	Метод спутниковых геодезических измерений (определений)	$Mt = (m_{\rho}/\rho \sin(\gamma+\delta))\sqrt{((d_1 d_2/a)^2+(d_2 d_3/b)^2)}=0.10$
н152О	-	-	-	578842.46	2178681.33	-	Метод спутниковых геодезических измерений (определений)	$Mt = (m_{\rho}/\rho \sin(\gamma+\delta))\sqrt{((d_1 d_2/a)^2+(d_2 d_3/b)^2)}=0.10$
н153О	-	-	-	578843.28	2178674.53	-	Метод спутниковых геодезических измерений (определений)	$Mt = (m_{\rho}/\rho \sin(\gamma+\delta))\sqrt{((d_1 d_2/a)^2+(d_2 d_3/b)^2)}=0.10$

**2. Сведения о характеристиках объекта недвижимости  
с кадастровым номером : 53:23:7911601:738 :**

№ п/п	Наименование характеристики	Значение характеристики
1	2	3
1.	Вид объекта недвижимости	здание
2.	Ранее присвоенный государственный учетный номер (инвентарный) здания, сооружения, объекта незавершенного строительства	-
3.	Кадастровый номер земельного участка (земельных участков), в границах которого (которых) расположены здание, сооружение, объект незавершенного строительства	53:23:7911601:76
4.	Уникальный учетный номер кадастрового квартала, в границах которого расположены здание, сооружение, объект незавершенного строительства	53:23:7911603

**2. Сведения о характеристиках объекта недвижимости с кадастровым номером : 53:23:7911601:738 :**

<b>№ п/п</b>	<b>Наименование характеристики</b>	<b>Значение характеристики</b>
<b>1</b>	<b>2</b>	<b>3</b>
5.	Адрес здания, сооружения, объекта незавершенного строительства	Российская Федерация, Новгородская область, город Великий Новгород, территория Гск Волна, гараж 1
5.1.	Сведения о местоположении здания, сооружения, объекта незавершенного строительства (при отсутствии адреса) в структурированном в соответствии с федеральной информационной адресной системой виде	-
5.2.	Дополнительные сведения о местоположении	-
6.	Иные сведения	-

**3. Пояснения к сведениям об объекте недвижимости с кадастровым номером 53:23:7911601:738 :**

1.	-
----	---



**Описание местоположения зданий, сооружений,  
объектов незавершенного строительства на земельном участке**

**1. Сведения о характерных точках контура объекта недвижимости  
с кадастровым номером : 53:23:7911601:900 :**

Система координат МСК 53 (Зона-2)

Зона № 2

Обозначение характерных точек контура	Содержатся в Едином государственном реестре недвижимости			Определены в ходе выполнения комплексных кадастровых работ			Метод опреде ления коор динат	Формулы, примененные для расчета средней квадратической погрешности определения координат характерных точек (Mt), м, с подставленными в такие формулы значениями и итоговые (вычисленные) значения Mt, м
	Координаты, м		Ради ус, м	Координаты, м		Ради ус, м		
	X	Y	R	X	Y	R		
1	2	3	4	5	6	7	8	9
								-
н790	-	-	-	578854.10	2178675.85	-	Метод спутниковых геодезических измерений (определений)	$Mt = (m_{\rho}/\rho \sin(\gamma+\delta))\sqrt{((d_1 d_2/a)^2+(d_2 d_3/b)^2)}=0.10$
н780	-	-	-	578853.28	2178682.65	-	Метод спутниковых геодезических измерений (определений)	$Mt = (m_{\rho}/\rho \sin(\gamma+\delta))\sqrt{((d_1 d_2/a)^2+(d_2 d_3/b)^2)}=0.10$
н810	-	-	-	578849.68	2178682.21	-	Метод спутниковых геодезических измерений (определений)	$Mt = (m_{\rho}/\rho \sin(\gamma+\delta))\sqrt{((d_1 d_2/a)^2+(d_2 d_3/b)^2)}=0.10$
н800	-	-	-	578850.49	2178675.41	-	Метод спутниковых геодезических измерений (определений)	$Mt = (m_{\rho}/\rho \sin(\gamma+\delta))\sqrt{((d_1 d_2/a)^2+(d_2 d_3/b)^2)}=0.10$
н790	-	-	-	578854.10	2178675.85	-	Метод спутниковых геодезических измерений (определений)	$Mt = (m_{\rho}/\rho \sin(\gamma+\delta))\sqrt{((d_1 d_2/a)^2+(d_2 d_3/b)^2)}=0.10$

**2. Сведения о характеристиках объекта недвижимости  
с кадастровым номером : 53:23:7911601:900 :**

№ п/п	Наименование характеристики	Значение характеристики
1	2	3
1.	Вид объекта недвижимости	здание
2.	Ранее присвоенный государственный учетный номер (инвентарный) здания, сооружения, объекта незавершенного строительства	-
3.	Кадастровый номер земельного участка (земельных участков), в границах которого (которых) расположены здание, сооружение, объект незавершенного строительства	53:23:7911601:25
4.	Уникальный учетный номер кадастрового квартала, в границах которого расположены здание, сооружение, объект незавершенного строительства	53:23:7911603

**2. Сведения о характеристиках объекта недвижимости с кадастровым номером : 53:23:7911601:900 :**

№ п/п	Наименование характеристики	Значение характеристики
1	2	3
5.	Адрес здания, сооружения, объекта незавершенного строительства	Российская Федерация, Новгородская область, город Великий Новгород, улица Саши Устинова, гаражно-строительный кооператив Волна, гараж 3
5.1.	Сведения о местоположении здания, сооружения, объекта незавершенного строительства (при отсутствии адреса) в структурированном в соответствии с федеральной информационной адресной системой виде	-
5.2.	Дополнительные сведения о местоположении	-
6.	Иные сведения	-

**3. Пояснения к сведениям об объекте недвижимости с кадастровым номером 53:23:7911601:900 :**

1.	-

**Описание местоположения зданий, сооружений,  
объектов незавершенного строительства на земельном участке**

**1. Сведения о характерных точках контура объекта недвижимости  
с кадастровым номером : 53:23:7911601:901 :**

Система координат МСК 53 (Зона-2)

Зона № 2

Обозначение характерных точек контура	Содержатся в Едином государственном реестре недвижимости			Определены в ходе выполнения комплексных кадастровых работ			Метод опреде ления коор динат	Формулы, примененные для расчета средней квадратической погрешности определения координат характерных точек (Mt), м, с подставленными в такие формулы значениями и итоговые (вычисленные) значения Mt, м
	Координаты, м		Ради ус, м	Координаты, м		Ради ус, м		
	X	Y	R	X	Y	R		
1	2	3	4	5	6	7	8	9
								-
н760	-	-	-	578857.71	2178676.29	-	Метод спутниковых геодезических измерений (определений)	$Mt = (m_{\rho}/\rho \sin(\gamma+\delta)) \sqrt{((d_1 d_2/a)^2 + (d_2 d_3/b)^2)} = 0.10$
н840	-	-	-	578861.31	2178676.73	-	Метод спутниковых геодезических измерений (определений)	$Mt = (m_{\rho}/\rho \sin(\gamma+\delta)) \sqrt{((d_1 d_2/a)^2 + (d_2 d_3/b)^2)} = 0.10$
н850	-	-	-	578860.50	2178683.53	-	Метод спутниковых геодезических измерений (определений)	$Mt = (m_{\rho}/\rho \sin(\gamma+\delta)) \sqrt{((d_1 d_2/a)^2 + (d_2 d_3/b)^2)} = 0.10$
н770	-	-	-	578856.89	2178683.09	-	Метод спутниковых геодезических измерений (определений)	$Mt = (m_{\rho}/\rho \sin(\gamma+\delta)) \sqrt{((d_1 d_2/a)^2 + (d_2 d_3/b)^2)} = 0.10$
н760	-	-	-	578857.71	2178676.29	-	Метод спутниковых геодезических измерений (определений)	$Mt = (m_{\rho}/\rho \sin(\gamma+\delta)) \sqrt{((d_1 d_2/a)^2 + (d_2 d_3/b)^2)} = 0.10$

**2. Сведения о характеристиках объекта недвижимости  
с кадастровым номером : 53:23:7911601:901 :**

№ п/п	Наименование характеристики	Значение характеристики
1	2	3
1.	Вид объекта недвижимости	здание
2.	Ранее присвоенный государственный учетный номер (инвентарный) здания, сооружения, объекта незавершенного строительства	-
3.	Кадастровый номер земельного участка (земельных участков), в границах которого (которых) расположены здание, сооружение, объект незавершенного строительства	53:23:7911601:27
4.	Уникальный учетный номер кадастрового квартала, в границах которого расположены здание, сооружение, объект незавершенного строительства	53:23:7911603

**2. Сведения о характеристиках объекта недвижимости с кадастровым номером : 53:23:7911601:901 :**

<b>№ п/п</b>	<b>Наименование характеристики</b>	<b>Значение характеристики</b>
<b>1</b>	<b>2</b>	<b>3</b>
5.	Адрес здания, сооружения, объекта незавершенного строительства	Российская Федерация, Новгородская область, город Великий Новгород, улица Саши Устинова, гаражно-строительный кооператив Волна, гараж 5
5.1.	Сведения о местоположении здания, сооружения, объекта незавершенного строительства (при отсутствии адреса) в структурированном в соответствии с федеральной информационной адресной системой виде	-
5.2.	Дополнительные сведения о местоположении	-
6.	Иные сведения	-

**3. Пояснения к сведениям об объекте недвижимости с кадастровым номером 53:23:7911601:901 :**

1.	-
----	---

**Описание местоположения зданий, сооружений,  
объектов незавершенного строительства на земельном участке**

**1. Сведения о характерных точках контура объекта недвижимости  
с кадастровым номером : 53:23:7911601:903 :**

Система координат МСК 53 (Зона-2)

Зона № 2

Обозначение характерных точек контура	Содержатся в Едином государственном реестре недвижимости			Определены в ходе выполнения комплексных кадастровых работ			Метод опреде ления коор динат	Формулы, примененные для расчета средней квадратической погрешности определения координат характерных точек (Mt), м, с подставленными в такие формулы значениями и итоговые (вычисленные) значения Mt, м
	Координаты, м		Ради ус, м	Координаты, м		Ради ус, м		
	X	Y	R	X	Y	R		
<b>1</b>	<b>2</b>	<b>3</b>	<b>4</b>	<b>5</b>	<b>6</b>	<b>7</b>	<b>8</b>	<b>9</b>
								-
245	-	-	-	578888.17	2178695.11	-	Метод спутниковых геодезических измерений (определений)	$Mt = (m_{\rho}/\rho \sin(\gamma+\delta)) \sqrt{((d_1 d_2/a)^2 + (d_2 d_3/b)^2)} = 0.10$
н1390	-	-	-	578891.77	2178695.53	-	Метод спутниковых геодезических измерений (определений)	$Mt = (m_{\rho}/\rho \sin(\gamma+\delta)) \sqrt{((d_1 d_2/a)^2 + (d_2 d_3/b)^2)} = 0.10$
н1380	-	-	-	578890.94	2178702.34	-	Метод спутниковых геодезических измерений (определений)	$Mt = (m_{\rho}/\rho \sin(\gamma+\delta)) \sqrt{((d_1 d_2/a)^2 + (d_2 d_3/b)^2)} = 0.10$
246	-	-	-	578887.34	2178701.92	-	Метод спутниковых геодезических измерений (определений)	$Mt = (m_{\rho}/\rho \sin(\gamma+\delta)) \sqrt{((d_1 d_2/a)^2 + (d_2 d_3/b)^2)} = 0.10$
245	-	-	-	578888.17	2178695.11	-	Метод спутниковых геодезических измерений (определений)	$Mt = (m_{\rho}/\rho \sin(\gamma+\delta)) \sqrt{((d_1 d_2/a)^2 + (d_2 d_3/b)^2)} = 0.10$

**2. Сведения о характеристиках объекта недвижимости  
с кадастровым номером : 53:23:7911601:903 :**

№ п/п	Наименование характеристики	Значение характеристики
1	2	3
1.	Вид объекта недвижимости	здание
2.	Ранее присвоенный государственный учетный номер (инвентарный) здания, сооружения, объекта незавершенного строительства	-
3.	Кадастровый номер земельного участка (земельных участков), в границах которого (которых) расположены здание, сооружение, объект незавершенного строительства	53:23:7911601:53
4.	Уникальный учетный номер кадастрового квартала, в границах которого расположены здание, сооружение, объект незавершенного строительства	53:23:7911603

**2. Сведения о характеристиках объекта недвижимости с кадастровым номером : 53:23:7911601:903 :**

<b>№ п/п</b>	<b>Наименование характеристики</b>	<b>Значение характеристики</b>
<b>1</b>	<b>2</b>	<b>3</b>
5.	Адрес здания, сооружения, объекта незавершенного строительства	Российская Федерация, Новгородская область, город Великий Новгород, территория Гск Волна, гараж 31
5.1.	Сведения о местоположении здания, сооружения, объекта незавершенного строительства (при отсутствии адреса) в структурированном в соответствии с федеральной информационной адресной системой виде	-
5.2.	Дополнительные сведения о местоположении	-
6.	Иные сведения	-

**3. Пояснения к сведениям об объекте недвижимости с кадастровым номером 53:23:7911601:903 :**

1.	-
----	---

**Описание местоположения зданий, сооружений,  
объектов незавершенного строительства на земельном участке**

**1. Сведения о характерных точках контура объекта недвижимости с кадастровым номером : 53:23:7911601:904 :**

Система координат МСК 53 (Зона-2)

Зона № 2

Обозначение характерных точек контура	Содержатся в Едином государственном реестре недвижимости			Определены в ходе выполнения комплексных кадастровых работ			Метод определения координат	Формулы, примененные для расчета средней квадратической погрешности определения координат характерных точек (Mt), м, с подставленными в такие формулы значениями и итоговые (вычисленные) значения Mt, м
	Координаты, м		Радиус, м	Координаты, м		Радиус, м		
	X	Y	R	X	Y	R		
1	2	3	4	5	6	7	8	9
								-
н1120	-	-	-	578911.80	2178682.86	-	Метод спутниковых геодезических измерений (определений)	$Mt = (m_{\rho}/\rho \sin(\gamma+\delta)) \sqrt{((d_1 d_2/a)^2 + (d_2 d_3/b)^2)} = 0.10$
н1140	-	-	-	578915.42	2178683.30	-	Метод спутниковых геодезических измерений (определений)	$Mt = (m_{\rho}/\rho \sin(\gamma+\delta)) \sqrt{((d_1 d_2/a)^2 + (d_2 d_3/b)^2)} = 0.10$
н1150	-	-	-	578914.59	2178690.13	-	Метод спутниковых геодезических измерений (определений)	$Mt = (m_{\rho}/\rho \sin(\gamma+\delta)) \sqrt{((d_1 d_2/a)^2 + (d_2 d_3/b)^2)} = 0.10$
н1130	-	-	-	578910.99	2178689.69	-	Метод спутниковых геодезических измерений (определений)	$Mt = (m_{\rho}/\rho \sin(\gamma+\delta)) \sqrt{((d_1 d_2/a)^2 + (d_2 d_3/b)^2)} = 0.10$
н1120	-	-	-	578911.80	2178682.86	-	Метод спутниковых геодезических измерений (определений)	$Mt = (m_{\rho}/\rho \sin(\gamma+\delta)) \sqrt{((d_1 d_2/a)^2 + (d_2 d_3/b)^2)} = 0.10$

**2. Сведения о характеристиках объекта недвижимости с кадастровым номером : 53:23:7911601:904 :**

№ п/п	Наименование характеристики	Значение характеристики
1	2	3
1.	Вид объекта недвижимости	здание
2.	Ранее присвоенный государственный учетный номер (инвентарный) здания, сооружения, объекта незавершенного строительства	-
3.	Кадастровый номер земельного участка (земельных участков), в границах которого (которых) расположены здание, сооружение, объект незавершенного строительства	53:23:7911601:42
4.	Уникальный учетный номер кадастрового квартала, в границах которого расположены здание, сооружение, объект незавершенного строительства	53:23:7911603

**2. Сведения о характеристиках объекта недвижимости с кадастровым номером : 53:23:7911601:904 :**

<b>№ п/п</b>	<b>Наименование характеристики</b>	<b>Значение характеристики</b>
<b>1</b>	<b>2</b>	<b>3</b>
5.	Адрес здания, сооружения, объекта незавершенного строительства	Российская Федерация, Новгородская область, город Великий Новгород, территория Гск Волна, гараж 20
5.1.	Сведения о местоположении здания, сооружения, объекта незавершенного строительства (при отсутствии адреса) в структурированном в соответствии с федеральной информационной адресной системой виде	-
5.2.	Дополнительные сведения о местоположении	-
6.	Иные сведения	-

**3. Пояснения к сведениям об объекте недвижимости с кадастровым номером 53:23:7911601:904 :**

1.	-
----	---



**Описание местоположения зданий, сооружений,  
объектов незавершенного строительства на земельном участке**

**1. Сведения о характерных точках контура объекта недвижимости  
с кадастровым номером : 53:23:7911601:905 :**

Система координат МСК 53 (Зона-2)

Зона № 2

Обозначение характерных точек контура	Содержатся в Едином государственном реестре недвижимости			Определены в ходе выполнения комплексных кадастровых работ			Метод опреде ления коор динат	Формулы, примененные для расчета средней квадратической погрешности определения координат характерных точек (Mt), м, с подставленными в такие формулы значениями и итоговые (вычисленные) значения Mt, м
	Координаты, м		Ради ус, м	Координаты, м		Ради ус, м		
	X	Y	R	X	Y	R		
1	2	3	4	5	6	7	8	9
								-
н1470	-	-	-	578870.18	2178692.96	-	Метод спутниковых геодезических измерений (определений)	$Mt = (m_{\rho}/\rho \sin(\gamma+\delta))\sqrt{((d_1 d_2/a)^2+(d_2 d_3/b)^2)}=0.10$
н1460	-	-	-	578869.36	2178699.71	-	Метод спутниковых геодезических измерений (определений)	$Mt = (m_{\rho}/\rho \sin(\gamma+\delta))\sqrt{((d_1 d_2/a)^2+(d_2 d_3/b)^2)}=0.10$
251	-	-	-	578865.82	2178699.29	-	Метод спутниковых геодезических измерений (определений)	$Mt = (m_{\rho}/\rho \sin(\gamma+\delta))\sqrt{((d_1 d_2/a)^2+(d_2 d_3/b)^2)}=0.10$
250	-	-	-	578866.73	2178692.50	-	Метод спутниковых геодезических измерений (определений)	$Mt = (m_{\rho}/\rho \sin(\gamma+\delta))\sqrt{((d_1 d_2/a)^2+(d_2 d_3/b)^2)}=0.10$
н1470	-	-	-	578870.18	2178692.96	-	Метод спутниковых геодезических измерений (определений)	$Mt = (m_{\rho}/\rho \sin(\gamma+\delta))\sqrt{((d_1 d_2/a)^2+(d_2 d_3/b)^2)}=0.10$

**2. Сведения о характеристиках объекта недвижимости  
с кадастровым номером : 53:23:7911601:905 :**

№ п/п	Наименование характеристики	Значение характеристики
1	2	3
1.	Вид объекта недвижимости	здание
2.	Ранее присвоенный государственный учетный номер (инвентарный) здания, сооружения, объекта незавершенного строительства	-
3.	Кадастровый номер земельного участка (земельных участков), в границах которого (которых) расположены здание, сооружение, объект незавершенного строительства	53:23:7911601:59
4.	Уникальный учетный номер кадастрового квартала, в границах которого расположены здание, сооружение, объект незавершенного строительства	53:23:7911603

**2. Сведения о характеристиках объекта недвижимости с кадастровым номером : 53:23:7911601:905 :**

<b>№ п/п</b>	<b>Наименование характеристики</b>	<b>Значение характеристики</b>
<b>1</b>	<b>2</b>	<b>3</b>
5.	Адрес здания, сооружения, объекта незавершенного строительства	Российская Федерация, Новгородская область, территория Великий Новгород, улица Саши Устинова
5.1.	Сведения о местоположении здания, сооружения, объекта незавершенного строительства (при отсутствии адреса) в структурированном в соответствии с федеральной информационной адресной системой виде	-
5.2.	Дополнительные сведения о местоположении	-
6.	Иные сведения	-

**3. Пояснения к сведениям об объекте недвижимости с кадастровым номером 53:23:7911601:905 :**

1.	-
----	---

**Описание местоположения зданий, сооружений,  
объектов незавершенного строительства на земельном участке**

**1. Сведения о характерных точках контура объекта недвижимости  
с кадастровым номером : 53:23:7911601:906 :**

Система координат МСК 53 (Зона-2)

Зона № 2

Обозначение характерных точек контура	Содержатся в Едином государственном реестре недвижимости			Определены в ходе выполнения комплексных кадастровых работ			Метод опреде ления коор динат	Формулы, примененные для расчета средней квадратической погрешности определения координат характерных точек (Mt), м, с подставленными в такие формулы значениями и итоговые (вычисленные) значения Mt, м
	Координаты, м		Ради ус, м	Координаты, м		Ради ус, м		
	X	Y	R	X	Y	R		
1	2	3	4	5	6	7	8	9
								-
н920	-	-	-	578875.74	2178678.48	-	Метод спутниковых геодезических измерений (определений)	$Mt = (m_{\rho}/\rho \sin(\gamma+\delta)) \sqrt{((d_1 d_2/a)^2 + (d_2 d_3/b)^2)} = 0.10$
н930	-	-	-	578874.92	2178685.29	-	Метод спутниковых геодезических измерений (определений)	$Mt = (m_{\rho}/\rho \sin(\gamma+\delta)) \sqrt{((d_1 d_2/a)^2 + (d_2 d_3/b)^2)} = 0.10$
н910	-	-	-	578871.32	2178684.85	-	Метод спутниковых геодезических измерений (определений)	$Mt = (m_{\rho}/\rho \sin(\gamma+\delta)) \sqrt{((d_1 d_2/a)^2 + (d_2 d_3/b)^2)} = 0.10$
н900	-	-	-	578872.13	2178678.04	-	Метод спутниковых геодезических измерений (определений)	$Mt = (m_{\rho}/\rho \sin(\gamma+\delta)) \sqrt{((d_1 d_2/a)^2 + (d_2 d_3/b)^2)} = 0.10$
н920	-	-	-	578875.74	2178678.48	-	Метод спутниковых геодезических измерений (определений)	$Mt = (m_{\rho}/\rho \sin(\gamma+\delta)) \sqrt{((d_1 d_2/a)^2 + (d_2 d_3/b)^2)} = 0.10$

**2. Сведения о характеристиках объекта недвижимости  
с кадастровым номером : 53:23:7911601:906 :**

№ п/п	Наименование характеристики	Значение характеристики
1	2	3
1.	Вид объекта недвижимости	здание
2.	Ранее присвоенный государственный учетный номер (инвентарный) здания, сооружения, объекта незавершенного строительства	-
3.	Кадастровый номер земельного участка (земельных участков), в границах которого (которых) расположены здание, сооружение, объект незавершенного строительства	53:23:7911601:31
4.	Уникальный учетный номер кадастрового квартала, в границах которого расположены здание, сооружение, объект незавершенного строительства	53:23:7911603

**2. Сведения о характеристиках объекта недвижимости с кадастровым номером : 53:23:7911601:906 :**

<b>№ п/п</b>	<b>Наименование характеристики</b>	<b>Значение характеристики</b>
<b>1</b>	<b>2</b>	<b>3</b>
5.	Адрес здания, сооружения, объекта незавершенного строительства	Российская Федерация, Новгородская область, город Великий Новгород, территория Гск Волна, гараж 9
5.1.	Сведения о местоположении здания, сооружения, объекта незавершенного строительства (при отсутствии адреса) в структурированном в соответствии с федеральной информационной адресной системой виде	-
5.2.	Дополнительные сведения о местоположении	-
6.	Иные сведения	-

**3. Пояснения к сведениям об объекте недвижимости с кадастровым номером 53:23:7911601:906 :**

1.	-
----	---

**Описание местоположения зданий, сооружений,  
объектов незавершенного строительства на земельном участке**

**1. Сведения о характерных точках контура объекта недвижимости с кадастровым номером : 53:23:7911601:907 :**

Система координат МСК 53 (Зона-2)

Зона № 2

Обозначение характерных точек контура	Содержатся в Едином государственном реестре недвижимости			Определены в ходе выполнения комплексных кадастровых работ			Метод определения координат	Формулы, примененные для расчета средней квадратической погрешности определения координат характерных точек (Mt), м, с подставленными в такие формулы значениями и итоговые (вычисленные) значения Mt, м
	Координаты, м		Радиус, м	Координаты, м		Радиус, м		
	X	Y	R	X	Y	R		
1	2	3	4	5	6	7	8	9
								-
н980	-	-	-	578886.56	2178679.79	-	Метод спутниковых геодезических измерений (определений)	$Mt = (m_{\rho}/\rho \sin(\gamma+\delta)) \sqrt{((d_1 d_2/a)^2 + (d_2 d_3/b)^2)} = 0.10$
н1000	-	-	-	578890.16	2178680.23	-	Метод спутниковых геодезических измерений (определений)	$Mt = (m_{\rho}/\rho \sin(\gamma+\delta)) \sqrt{((d_1 d_2/a)^2 + (d_2 d_3/b)^2)} = 0.10$
н1010	-	-	-	578889.35	2178687.05	-	Метод спутниковых геодезических измерений (определений)	$Mt = (m_{\rho}/\rho \sin(\gamma+\delta)) \sqrt{((d_1 d_2/a)^2 + (d_2 d_3/b)^2)} = 0.10$
н990	-	-	-	578885.74	2178686.61	-	Метод спутниковых геодезических измерений (определений)	$Mt = (m_{\rho}/\rho \sin(\gamma+\delta)) \sqrt{((d_1 d_2/a)^2 + (d_2 d_3/b)^2)} = 0.10$
н980	-	-	-	578886.56	2178679.79	-	Метод спутниковых геодезических измерений (определений)	$Mt = (m_{\rho}/\rho \sin(\gamma+\delta)) \sqrt{((d_1 d_2/a)^2 + (d_2 d_3/b)^2)} = 0.10$

**2. Сведения о характеристиках объекта недвижимости с кадастровым номером : 53:23:7911601:907 :**

№ п/п	Наименование характеристики	Значение характеристики
1	2	3
1.	Вид объекта недвижимости	здание
2.	Ранее присвоенный государственный учетный номер (инвентарный) здания, сооружения, объекта незавершенного строительства	-
3.	Кадастровый номер земельного участка (земельных участков), в границах которого (которых) расположены здание, сооружение, объект незавершенного строительства	53:23:7911601:35
4.	Уникальный учетный номер кадастрового квартала, в границах которого расположены здание, сооружение, объект незавершенного строительства	53:23:7911603

**2. Сведения о характеристиках объекта недвижимости с кадастровым номером : 53:23:7911601:907 :**

<b>№ п/п</b>	<b>Наименование характеристики</b>	<b>Значение характеристики</b>
<b>1</b>	<b>2</b>	<b>3</b>
5.	Адрес здания, сооружения, объекта незавершенного строительства	Российская Федерация, Новгородская область, город Великий Новгород, территория Гск Волна, гараж 13
5.1.	Сведения о местоположении здания, сооружения, объекта незавершенного строительства (при отсутствии адреса) в структурированном в соответствии с федеральной информационной адресной системой виде	-
5.2.	Дополнительные сведения о местоположении	-
6.	Иные сведения	-

**3. Пояснения к сведениям об объекте недвижимости с кадастровым номером 53:23:7911601:907 :**

1.	-
----	---

**Описание местоположения зданий, сооружений,  
объектов незавершенного строительства на земельном участке**

**1. Сведения о характерных точках контура объекта недвижимости  
с кадастровым номером : 53:23:7911601:910 :**

Система координат МСК 53 (Зона-2)

Зона № 2

Обозначение характерных точек контура	Содержатся в Едином государственном реестре недвижимости			Определены в ходе выполнения комплексных кадастровых работ			Метод опреде ления коор динат	Формулы, примененные для расчета средней квадратической погрешности определения координат характерных точек (Mt), м, с подставленными в такие формулы значениями и итоговые (вычисленные) значения Mt, м
	Координаты, м		Ради ус, м	Координаты, м		Ради ус, м		
	X	Y	R	X	Y	R		
1	2	3	4	5	6	7	8	9
								-
н100О	-	-	-	578890.16	2178680.23	-	Метод спутниковых геодезических измерений (определений)	$Mt = (m_{\rho}/\rho \sin(\gamma+\delta))\sqrt{((d_1 d_2/a)^2+(d_2 d_3/b)^2)}=0.10$
н102О	-	-	-	578893.77	2178680.67	-	Метод спутниковых геодезических измерений (определений)	$Mt = (m_{\rho}/\rho \sin(\gamma+\delta))\sqrt{((d_1 d_2/a)^2+(d_2 d_3/b)^2)}=0.10$
н103О	-	-	-	578892.95	2178687.49	-	Метод спутниковых геодезических измерений (определений)	$Mt = (m_{\rho}/\rho \sin(\gamma+\delta))\sqrt{((d_1 d_2/a)^2+(d_2 d_3/b)^2)}=0.10$
н101О	-	-	-	578889.35	2178687.05	-	Метод спутниковых геодезических измерений (определений)	$Mt = (m_{\rho}/\rho \sin(\gamma+\delta))\sqrt{((d_1 d_2/a)^2+(d_2 d_3/b)^2)}=0.10$
н100О	-	-	-	578890.16	2178680.23	-	Метод спутниковых геодезических измерений (определений)	$Mt = (m_{\rho}/\rho \sin(\gamma+\delta))\sqrt{((d_1 d_2/a)^2+(d_2 d_3/b)^2)}=0.10$

**2. Сведения о характеристиках объекта недвижимости  
с кадастровым номером : 53:23:7911601:910 :**

№ п/п	Наименование характеристики	Значение характеристики
1	2	3
1.	Вид объекта недвижимости	здание
2.	Ранее присвоенный государственный учетный номер (инвентарный) здания, сооружения, объекта незавершенного строительства	-
3.	Кадастровый номер земельного участка (земельных участков), в границах которого (которых) расположены здание, сооружение, объект незавершенного строительства	53:23:7911601:36
4.	Уникальный учетный номер кадастрового квартала, в границах которого расположены здание, сооружение, объект незавершенного строительства	53:23:7911603

**2. Сведения о характеристиках объекта недвижимости с кадастровым номером : 53:23:7911601:910 :**

<b>№ п/п</b>	<b>Наименование характеристики</b>	<b>Значение характеристики</b>
<b>1</b>	<b>2</b>	<b>3</b>
5.	Адрес здания, сооружения, объекта незавершенного строительства	Российская Федерация, Новгородская область, город Великий Новгород, улица Саши Устинова
5.1.	Сведения о местоположении здания, сооружения, объекта незавершенного строительства (при отсутствии адреса) в структурированном в соответствии с федеральной информационной адресной системой виде	-
5.2.	Дополнительные сведения о местоположении	-
6.	Иные сведения	-

**3. Пояснения к сведениям об объекте недвижимости с кадастровым номером 53:23:7911601:910 :**

1.	-
----	---



**Описание местоположения зданий, сооружений,  
объектов незавершенного строительства на земельном участке**

**1. Сведения о характерных точках контура объекта недвижимости с кадастровым номером : 53:23:7911601:911 :**

Система координат МСК 53 (Зона-2)

Зона № 2

Обозначение характерных точек контура	Содержатся в Едином государственном реестре недвижимости			Определены в ходе выполнения комплексных кадастровых работ			Метод определения координат	Формулы, примененные для расчета средней квадратической погрешности определения координат характерных точек (Mt), м, с подставленными в такие формулы значениями и итоговые (вычисленные) значения Mt, м
	Координаты, м		Радиус, м	Координаты, м		Радиус, м		
	X	Y	R	X	Y	R		
1	2	3	4	5	6	7	8	9
								-
н1100	-	-	-	578908.19	2178682.42	-	Метод спутниковых геодезических измерений (определений)	$Mt = (m_{\rho}/\rho \sin(\gamma+\delta)) \sqrt{((d_1 d_2/a)^2 + (d_2 d_3/b)^2)} = 0.10$
н1110	-	-	-	578907.38	2178689.25	-	Метод спутниковых геодезических измерений (определений)	$Mt = (m_{\rho}/\rho \sin(\gamma+\delta)) \sqrt{((d_1 d_2/a)^2 + (d_2 d_3/b)^2)} = 0.10$
н1090	-	-	-	578903.77	2178688.81	-	Метод спутниковых геодезических измерений (определений)	$Mt = (m_{\rho}/\rho \sin(\gamma+\delta)) \sqrt{((d_1 d_2/a)^2 + (d_2 d_3/b)^2)} = 0.10$
н1080	-	-	-	578904.59	2178681.98	-	Метод спутниковых геодезических измерений (определений)	$Mt = (m_{\rho}/\rho \sin(\gamma+\delta)) \sqrt{((d_1 d_2/a)^2 + (d_2 d_3/b)^2)} = 0.10$
н1100	-	-	-	578908.19	2178682.42	-	Метод спутниковых геодезических измерений (определений)	$Mt = (m_{\rho}/\rho \sin(\gamma+\delta)) \sqrt{((d_1 d_2/a)^2 + (d_2 d_3/b)^2)} = 0.10$

**2. Сведения о характеристиках объекта недвижимости с кадастровым номером : 53:23:7911601:911 :**

№ п/п	Наименование характеристики	Значение характеристики
1	2	3
1.	Вид объекта недвижимости	здание
2.	Ранее присвоенный государственный учетный номер (инвентарный) здания, сооружения, объекта незавершенного строительства	-
3.	Кадастровый номер земельного участка (земельных участков), в границах которого (которых) расположены здание, сооружение, объект незавершенного строительства	53:23:7911601:40
4.	Уникальный учетный номер кадастрового квартала, в границах которого расположены здание, сооружение, объект незавершенного строительства	53:23:7911603

**2. Сведения о характеристиках объекта недвижимости с кадастровым номером : 53:23:7911601:911 :**

<b>№ п/п</b>	<b>Наименование характеристики</b>	<b>Значение характеристики</b>
<b>1</b>	<b>2</b>	<b>3</b>
5.	Адрес здания, сооружения, объекта незавершенного строительства	Российская Федерация, Новгородская область, город Великий Новгород, улица Саши Устинова
5.1.	Сведения о местоположении здания, сооружения, объекта незавершенного строительства (при отсутствии адреса) в структурированном в соответствии с федеральной информационной адресной системой виде	-
5.2.	Дополнительные сведения о местоположении	-
6.	Иные сведения	-

**3. Пояснения к сведениям об объекте недвижимости с кадастровым номером 53:23:7911601:911 :**

1.	-
----	---

**Описание местоположения зданий, сооружений,  
объектов незавершенного строительства на земельном участке**

**1. Сведения о характерных точках контура объекта недвижимости с кадастровым номером : 53:23:7911601:912 :**

Система координат МСК 53 (Зона-2)

Зона № 2

Обозначение характерных точек контура	Содержатся в Едином государственном реестре недвижимости			Определены в ходе выполнения комплексных кадастровых работ			Метод определения координат	Формулы, примененные для расчета средней квадратической погрешности определения координат характерных точек (Mt), м, с подставленными в такие формулы значениями и итоговые (вычисленные) значения Mt, м
	Координаты, м		Радиус, м	Координаты, м		Радиус, м		
	X	Y	R	X	Y	R		
1	2	3	4	5	6	7	8	9
								-
н840	-	-	-	578861.31	2178676.73	-	Метод спутниковых геодезических измерений (определений)	$Mt = (m_{\rho}/\rho \sin(\gamma+\delta)) \sqrt{((d_1 d_2/a)^2 + (d_2 d_3/b)^2)} = 0.10$
н860	-	-	-	578864.92	2178677.16	-	Метод спутниковых геодезических измерений (определений)	$Mt = (m_{\rho}/\rho \sin(\gamma+\delta)) \sqrt{((d_1 d_2/a)^2 + (d_2 d_3/b)^2)} = 0.10$
н870	-	-	-	578864.10	2178683.97	-	Метод спутниковых геодезических измерений (определений)	$Mt = (m_{\rho}/\rho \sin(\gamma+\delta)) \sqrt{((d_1 d_2/a)^2 + (d_2 d_3/b)^2)} = 0.10$
н850	-	-	-	578860.50	2178683.53	-	Метод спутниковых геодезических измерений (определений)	$Mt = (m_{\rho}/\rho \sin(\gamma+\delta)) \sqrt{((d_1 d_2/a)^2 + (d_2 d_3/b)^2)} = 0.10$
н840	-	-	-	578861.31	2178676.73	-	Метод спутниковых геодезических измерений (определений)	$Mt = (m_{\rho}/\rho \sin(\gamma+\delta)) \sqrt{((d_1 d_2/a)^2 + (d_2 d_3/b)^2)} = 0.10$

**2. Сведения о характеристиках объекта недвижимости с кадастровым номером : 53:23:7911601:912 :**

№ п/п	Наименование характеристики	Значение характеристики
1	2	3
1.	Вид объекта недвижимости	здание
2.	Ранее присвоенный государственный учетный номер (инвентарный) здания, сооружения, объекта незавершенного строительства	-
3.	Кадастровый номер земельного участка (земельных участков), в границах которого (которых) расположены здание, сооружение, объект незавершенного строительства	53:23:7911601:28
4.	Уникальный учетный номер кадастрового квартала, в границах которого расположены здание, сооружение, объект незавершенного строительства	53:23:7911603

**2. Сведения о характеристиках объекта недвижимости с кадастровым номером : 53:23:7911601:912 :**

<b>№ п/п</b>	<b>Наименование характеристики</b>	<b>Значение характеристики</b>
<b>1</b>	<b>2</b>	<b>3</b>
5.	Адрес здания, сооружения, объекта незавершенного строительства	Российская Федерация, Новгородская область, город Великий Новгород, улица Саши Устинова
5.1.	Сведения о местоположении здания, сооружения, объекта незавершенного строительства (при отсутствии адреса) в структурированном в соответствии с федеральной информационной адресной системой виде	-
5.2.	Дополнительные сведения о местоположении	-
6.	Иные сведения	-

**3. Пояснения к сведениям об объекте недвижимости с кадастровым номером 53:23:7911601:912 :**

1.	-
----	---

**Описание местоположения зданий, сооружений,  
объектов незавершенного строительства на земельном участке**

**1. Сведения о характерных точках контура объекта недвижимости с кадастровым номером : 53:23:7911601:913 :**

Система координат МСК 53 (Зона-2)

Зона № 2

Обозначение характерных точек контура	Содержатся в Едином государственном реестре недвижимости			Определены в ходе выполнения комплексных кадастровых работ			Метод определения координат	Формулы, примененные для расчета средней квадратической погрешности определения координат характерных точек (Mt), м, с подставленными в такие формулы значениями и итоговые (вычисленные) значения Mt, м
	Координаты, м		Радиус, м	Координаты, м		Радиус, м		
	X	Y	R	X	Y	R		
1	2	3	4	5	6	7	8	9
								-
н131О	-	-	-	578913.70	2178698.15	-	Метод спутниковых геодезических измерений (определений)	$Mt = (m_{\rho}/\rho \sin(\gamma+\delta)) \sqrt{((d_1 d_2/a)^2 + (d_2 d_3/b)^2)} = 0.10$
н128О	-	-	-	578920.73	2178698.91	-	Метод спутниковых геодезических измерений (определений)	$Mt = (m_{\rho}/\rho \sin(\gamma+\delta)) \sqrt{((d_1 d_2/a)^2 + (d_2 d_3/b)^2)} = 0.10$
н129О	-	-	-	578920.33	2178702.45	-	Метод спутниковых геодезических измерений (определений)	$Mt = (m_{\rho}/\rho \sin(\gamma+\delta)) \sqrt{((d_1 d_2/a)^2 + (d_2 d_3/b)^2)} = 0.10$
н130О	-	-	-	578913.36	2178701.72	-	Метод спутниковых геодезических измерений (определений)	$Mt = (m_{\rho}/\rho \sin(\gamma+\delta)) \sqrt{((d_1 d_2/a)^2 + (d_2 d_3/b)^2)} = 0.10$
н131О	-	-	-	578913.70	2178698.15	-	Метод спутниковых геодезических измерений (определений)	$Mt = (m_{\rho}/\rho \sin(\gamma+\delta)) \sqrt{((d_1 d_2/a)^2 + (d_2 d_3/b)^2)} = 0.10$

**2. Сведения о характеристиках объекта недвижимости с кадастровым номером : 53:23:7911601:913 :**

№ п/п	Наименование характеристики	Значение характеристики
1	2	3
1.	Вид объекта недвижимости	здание
2.	Ранее присвоенный государственный учетный номер (инвентарный) здания, сооружения, объекта незавершенного строительства	-
3.	Кадастровый номер земельного участка (земельных участков), в границах которого (которых) расположены здание, сооружение, объект незавершенного строительства	53:23:7911601:49
4.	Уникальный учетный номер кадастрового квартала, в границах которого расположены здание, сооружение, объект незавершенного строительства	53:23:7911603

**2. Сведения о характеристиках объекта недвижимости с кадастровым номером : 53:23:7911601:913 :**

<b>№ п/п</b>	<b>Наименование характеристики</b>	<b>Значение характеристики</b>
<b>1</b>	<b>2</b>	<b>3</b>
5.	Адрес здания, сооружения, объекта незавершенного строительства	Российская Федерация, Новгородская область, город Великий Новгород, улица Саши Устинова
5.1.	Сведения о местоположении здания, сооружения, объекта незавершенного строительства (при отсутствии адреса) в структурированном в соответствии с федеральной информационной адресной системой виде	-
5.2.	Дополнительные сведения о местоположении	-
6.	Иные сведения	-

**3. Пояснения к сведениям об объекте недвижимости с кадастровым номером 53:23:7911601:913 :**

1.	-
----	---

**Описание местоположения зданий, сооружений,  
объектов незавершенного строительства на земельном участке**

**1. Сведения о характерных точках контура объекта недвижимости с кадастровым номером : 53:23:7911601:914 :**

Система координат МСК 53 (Зона-2)

Зона № 2

Обозначение характерных точек контура	Содержатся в Едином государственном реестре недвижимости			Определены в ходе выполнения комплексных кадастровых работ			Метод определения координат	Формулы, примененные для расчета средней квадратической погрешности определения координат характерных точек (Mt), м, с подставленными в такие формулы значениями и итоговые (вычисленные) значения Mt, м
	Координаты, м		Радиус, м	Координаты, м		Радиус, м		
	X	Y	R	X	Y	R		
1	2	3	4	5	6	7	8	9
								-
н1490	-	-	-	578859.53	2178691.52	-	Метод спутниковых геодезических измерений (определений)	$Mt = (m_{\rho}/\rho \sin(\gamma+\delta))\sqrt{((d_1 d_2/a)^2+(d_2 d_3/b)^2)}=0.10$
н1480	-	-	-	578858.62	2178698.31	-	Метод спутниковых геодезических измерений (определений)	$Mt = (m_{\rho}/\rho \sin(\gamma+\delta))\sqrt{((d_1 d_2/a)^2+(d_2 d_3/b)^2)}=0.10$
н1500	-	-	-	578855.02	2178697.82	-	Метод спутниковых геодезических измерений (определений)	$Mt = (m_{\rho}/\rho \sin(\gamma+\delta))\sqrt{((d_1 d_2/a)^2+(d_2 d_3/b)^2)}=0.10$
н1510	-	-	-	578855.93	2178691.03	-	Метод спутниковых геодезических измерений (определений)	$Mt = (m_{\rho}/\rho \sin(\gamma+\delta))\sqrt{((d_1 d_2/a)^2+(d_2 d_3/b)^2)}=0.10$
н1490	-	-	-	578859.53	2178691.52	-	Метод спутниковых геодезических измерений (определений)	$Mt = (m_{\rho}/\rho \sin(\gamma+\delta))\sqrt{((d_1 d_2/a)^2+(d_2 d_3/b)^2)}=0.10$

**2. Сведения о характеристиках объекта недвижимости с кадастровым номером : 53:23:7911601:914 :**

№ п/п	Наименование характеристики	Значение характеристики
1	2	3
1.	Вид объекта недвижимости	здание
2.	Ранее присвоенный государственный учетный номер (инвентарный) здания, сооружения, объекта незавершенного строительства	-
3.	Кадастровый номер земельного участка (земельных участков), в границах которого (которых) расположены здание, сооружение, объект незавершенного строительства	53:23:7911601:62
4.	Уникальный учетный номер кадастрового квартала, в границах которого расположены здание, сооружение, объект незавершенного строительства	53:23:7911603

**2. Сведения о характеристиках объекта недвижимости с кадастровым номером : 53:23:7911601:914 :**

<b>№ п/п</b>	<b>Наименование характеристики</b>	<b>Значение характеристики</b>
<b>1</b>	<b>2</b>	<b>3</b>
5.	Адрес здания, сооружения, объекта незавершенного строительства	Российская Федерация, Новгородская область, город Великий Новгород, улица Саши Устинова
5.1.	Сведения о местоположении здания, сооружения, объекта незавершенного строительства (при отсутствии адреса) в структурированном в соответствии с федеральной информационной адресной системой виде	-
5.2.	Дополнительные сведения о местоположении	-
6.	Иные сведения	-

**3. Пояснения к сведениям об объекте недвижимости с кадастровым номером 53:23:7911601:914 :**

1.	-
----	---



**Описание местоположения зданий, сооружений,  
объектов незавершенного строительства на земельном участке**

**1. Сведения о характерных точках контура объекта недвижимости с кадастровым номером : 53:23:7911601:915 :**

Система координат МСК 53 (Зона-2)

Зона № 2

Обозначение характерных точек контура	Содержатся в Едином государственном реестре недвижимости			Определены в ходе выполнения комплексных кадастровых работ			Метод определения координат	Формулы, примененные для расчета средней квадратической погрешности определения координат характерных точек (Mt), м, с подставленными в такие формулы значениями и итоговые (вычисленные) значения Mt, м
	Координаты, м		Радиус, м	Координаты, м		Радиус, м		
	X	Y	R	X	Y	R		
1	2	3	4	5	6	7	8	9
								-
н1160	-	-	-	578919.01	2178683.74	-	Метод спутниковых геодезических измерений (определений)	$Mt = (m_{\rho}/\rho \sin(\gamma+\delta))\sqrt{((d_1 d_2/a)^2+(d_2 d_3/b)^2)}=0.10$
н1180	-	-	-	578922.62	2178684.17	-	Метод спутниковых геодезических измерений (определений)	$Mt = (m_{\rho}/\rho \sin(\gamma+\delta))\sqrt{((d_1 d_2/a)^2+(d_2 d_3/b)^2)}=0.10$
н1190	-	-	-	578921.80	2178691.01	-	Метод спутниковых геодезических измерений (определений)	$Mt = (m_{\rho}/\rho \sin(\gamma+\delta))\sqrt{((d_1 d_2/a)^2+(d_2 d_3/b)^2)}=0.10$
н1170	-	-	-	578918.20	2178690.57	-	Метод спутниковых геодезических измерений (определений)	$Mt = (m_{\rho}/\rho \sin(\gamma+\delta))\sqrt{((d_1 d_2/a)^2+(d_2 d_3/b)^2)}=0.10$
н1160	-	-	-	578919.01	2178683.74	-	Метод спутниковых геодезических измерений (определений)	$Mt = (m_{\rho}/\rho \sin(\gamma+\delta))\sqrt{((d_1 d_2/a)^2+(d_2 d_3/b)^2)}=0.10$

**2. Сведения о характеристиках объекта недвижимости с кадастровым номером : 53:23:7911601:915 :**

№ п/п	Наименование характеристики	Значение характеристики
1	2	3
1.	Вид объекта недвижимости	здание
2.	Ранее присвоенный государственный учетный номер (инвентарный) здания, сооружения, объекта незавершенного строительства	-
3.	Кадастровый номер земельного участка (земельных участков), в границах которого (которых) расположены здание, сооружение, объект незавершенного строительства	53:23:7911601:44
4.	Уникальный учетный номер кадастрового квартала, в границах которого расположены здание, сооружение, объект незавершенного строительства	53:23:7911603

**2. Сведения о характеристиках объекта недвижимости с кадастровым номером : 53:23:7911601:915 :**

<b>№ п/п</b>	<b>Наименование характеристики</b>	<b>Значение характеристики</b>
<b>1</b>	<b>2</b>	<b>3</b>
5.	Адрес здания, сооружения, объекта незавершенного строительства	Российская Федерация, Новгородская область, город Великий Новгород, улица Саши Устинова
5.1.	Сведения о местоположении здания, сооружения, объекта незавершенного строительства (при отсутствии адреса) в структурированном в соответствии с федеральной информационной адресной системой виде	-
5.2.	Дополнительные сведения о местоположении	-
6.	Иные сведения	-

**3. Пояснения к сведениям об объекте недвижимости с кадастровым номером 53:23:7911601:915 :**

1.	-
----	---

**Описание местоположения зданий, сооружений,  
объектов незавершенного строительства на земельном участке**

**1. Сведения о характерных точках контура объекта недвижимости с кадастровым номером : 53:23:7911601:916 :**

Система координат МСК 53 (Зона-2)

Зона № 2

Обозначение характерных точек контура	Содержатся в Едином государственном реестре недвижимости			Определены в ходе выполнения комплексных кадастровых работ			Метод определения координат	Формулы, примененные для расчета средней квадратической погрешности определения координат характерных точек (Mt), м, с подставленными в такие формулы значениями и итоговые (вычисленные) значения Mt, м
	Координаты, м		Радиус, м	Координаты, м		Радиус, м		
	X	Y	R	X	Y	R		
1	2	3	4	5	6	7	8	9
								-
н1370	-	-	-	578895.37	2178695.95	-	Метод спутниковых геодезических измерений (определений)	$Mt = (m_{\rho}/\rho \sin(\gamma+\delta)) \sqrt{((d_1 d_2/a)^2 + (d_2 d_3/b)^2)} = 0.10$
н1340	-	-	-	578898.97	2178696.37	-	Метод спутниковых геодезических измерений (определений)	$Mt = (m_{\rho}/\rho \sin(\gamma+\delta)) \sqrt{((d_1 d_2/a)^2 + (d_2 d_3/b)^2)} = 0.10$
н1350	-	-	-	578898.14	2178703.18	-	Метод спутниковых геодезических измерений (определений)	$Mt = (m_{\rho}/\rho \sin(\gamma+\delta)) \sqrt{((d_1 d_2/a)^2 + (d_2 d_3/b)^2)} = 0.10$
н1360	-	-	-	578894.54	2178702.76	-	Метод спутниковых геодезических измерений (определений)	$Mt = (m_{\rho}/\rho \sin(\gamma+\delta)) \sqrt{((d_1 d_2/a)^2 + (d_2 d_3/b)^2)} = 0.10$
н1370	-	-	-	578895.37	2178695.95	-	Метод спутниковых геодезических измерений (определений)	$Mt = (m_{\rho}/\rho \sin(\gamma+\delta)) \sqrt{((d_1 d_2/a)^2 + (d_2 d_3/b)^2)} = 0.10$

**2. Сведения о характеристиках объекта недвижимости с кадастровым номером : 53:23:7911601:916 :**

№ п/п	Наименование характеристики	Значение характеристики
1	2	3
1.	Вид объекта недвижимости	здание
2.	Ранее присвоенный государственный учетный номер (инвентарный) здания, сооружения, объекта незавершенного строительства	-
3.	Кадастровый номер земельного участка (земельных участков), в границах которого (которых) расположены здание, сооружение, объект незавершенного строительства	53:23:7911601:51
4.	Уникальный учетный номер кадастрового квартала, в границах которого расположены здание, сооружение, объект незавершенного строительства	53:23:0000000, 53:23:7911603

**2. Сведения о характеристиках объекта недвижимости с кадастровым номером : 53:23:7911601:916 :**

<b>№ п/п</b>	<b>Наименование характеристики</b>	<b>Значение характеристики</b>
<b>1</b>	<b>2</b>	<b>3</b>
5.	Адрес здания, сооружения, объекта незавершенного строительства	Российская Федерация, Новгородская область, город Великий Новгород, улица Саши Устинова
5.1.	Сведения о местоположении здания, сооружения, объекта незавершенного строительства (при отсутствии адреса) в структурированном в соответствии с федеральной информационной адресной системой виде	-
5.2.	Дополнительные сведения о местоположении	-
6.	Иные сведения	-

**3. Пояснения к сведениям об объекте недвижимости с кадастровым номером 53:23:7911601:916 :**

1.	-
----	---

**Описание местоположения зданий, сооружений,  
объектов незавершенного строительства на земельном участке**

**1. Сведения о характерных точках контура объекта недвижимости с кадастровым номером : 53:23:7911601:917 :**

Система координат МСК 53 (Зона-2)

Зона № 2

Обозначение характерных точек контура	Содержатся в Едином государственном реестре недвижимости			Определены в ходе выполнения комплексных кадастровых работ			Метод определения координат	Формулы, примененные для расчета средней квадратической погрешности определения координат характерных точек (Mt), м, с подставленными в такие формулы значениями и итоговые (вычисленные) значения Mt, м
	Координаты, м		Радиус, м	Координаты, м		Радиус, м		
	X	Y	R	X	Y	R		
1	2	3	4	5	6	7	8	9
								-
н102О	-	-	-	578893.77	2178680.67	-	Метод спутниковых геодезических измерений (определений)	$Mt = (m_{\rho}/\rho \sin(\gamma+\delta)) \sqrt{((d_1 d_2/a)^2 + (d_2 d_3/b)^2)} = 0.10$
н104О	-	-	-	578897.38	2178681.11	-	Метод спутниковых геодезических измерений (определений)	$Mt = (m_{\rho}/\rho \sin(\gamma+\delta)) \sqrt{((d_1 d_2/a)^2 + (d_2 d_3/b)^2)} = 0.10$
н105О	-	-	-	578896.56	2178687.93	-	Метод спутниковых геодезических измерений (определений)	$Mt = (m_{\rho}/\rho \sin(\gamma+\delta)) \sqrt{((d_1 d_2/a)^2 + (d_2 d_3/b)^2)} = 0.10$
н103О	-	-	-	578892.95	2178687.49	-	Метод спутниковых геодезических измерений (определений)	$Mt = (m_{\rho}/\rho \sin(\gamma+\delta)) \sqrt{((d_1 d_2/a)^2 + (d_2 d_3/b)^2)} = 0.10$
н102О	-	-	-	578893.77	2178680.67	-	Метод спутниковых геодезических измерений (определений)	$Mt = (m_{\rho}/\rho \sin(\gamma+\delta)) \sqrt{((d_1 d_2/a)^2 + (d_2 d_3/b)^2)} = 0.10$

**2. Сведения о характеристиках объекта недвижимости с кадастровым номером : 53:23:7911601:917 :**

№ п/п	Наименование характеристики	Значение характеристики
1	2	3
1.	Вид объекта недвижимости	здание
2.	Ранее присвоенный государственный учетный номер (инвентарный) здания, сооружения, объекта незавершенного строительства	-
3.	Кадастровый номер земельного участка (земельных участков), в границах которого (которых) расположены здание, сооружение, объект незавершенного строительства	53:23:7911601:37
4.	Уникальный учетный номер кадастрового квартала, в границах которого расположены здание, сооружение, объект незавершенного строительства	53:23:7911603

**2. Сведения о характеристиках объекта недвижимости с кадастровым номером : 53:23:7911601:917 :**

<b>№ п/п</b>	<b>Наименование характеристики</b>	<b>Значение характеристики</b>
<b>1</b>	<b>2</b>	<b>3</b>
5.	Адрес здания, сооружения, объекта незавершенного строительства	Российская Федерация, Новгородская область, город Великий Новгород, улица Саши Устинова
5.1.	Сведения о местоположении здания, сооружения, объекта незавершенного строительства (при отсутствии адреса) в структурированном в соответствии с федеральной информационной адресной системой виде	-
5.2.	Дополнительные сведения о местоположении	-
6.	Иные сведения	-

**3. Пояснения к сведениям об объекте недвижимости с кадастровым номером 53:23:7911601:917 :**

1.	-
----	---

**Описание местоположения зданий, сооружений,  
объектов незавершенного строительства на земельном участке**

**1. Сведения о характерных точках контура объекта недвижимости с кадастровым номером : 53:23:7911601:918 :**

Система координат МСК 53 (Зона-2)

Зона № 2

Обозначение характерных точек контура	Содержатся в Едином государственном реестре недвижимости			Определены в ходе выполнения комплексных кадастровых работ			Метод определения координат	Формулы, примененные для расчета средней квадратической погрешности определения координат характерных точек (Mt), м, с подставленными в такие формулы значениями и итоговые (вычисленные) значения Mt, м
	Координаты, м		Радиус, м	Координаты, м		Радиус, м		
	X	Y	R	X	Y	R		
1	2	3	4	5	6	7	8	9
								-
н1240	-	-	-	578933.33	2178685.48	-	Метод спутниковых геодезических измерений (определений)	$Mt = (m_{\rho}/\rho \sin(\gamma+\delta)) \sqrt{((d_1 d_2/a)^2 + (d_2 d_3/b)^2)} = 0.10$
н1260	-	-	-	578936.53	2178685.86	-	Метод спутниковых геодезических измерений (определений)	$Mt = (m_{\rho}/\rho \sin(\gamma+\delta)) \sqrt{((d_1 d_2/a)^2 + (d_2 d_3/b)^2)} = 0.10$
н1270	-	-	-	578936.02	2178692.74	-	Метод спутниковых геодезических измерений (определений)	$Mt = (m_{\rho}/\rho \sin(\gamma+\delta)) \sqrt{((d_1 d_2/a)^2 + (d_2 d_3/b)^2)} = 0.10$
н1250	-	-	-	578932.54	2178692.32	-	Метод спутниковых геодезических измерений (определений)	$Mt = (m_{\rho}/\rho \sin(\gamma+\delta)) \sqrt{((d_1 d_2/a)^2 + (d_2 d_3/b)^2)} = 0.10$
н1240	-	-	-	578933.33	2178685.48	-	Метод спутниковых геодезических измерений (определений)	$Mt = (m_{\rho}/\rho \sin(\gamma+\delta)) \sqrt{((d_1 d_2/a)^2 + (d_2 d_3/b)^2)} = 0.10$

**2. Сведения о характеристиках объекта недвижимости с кадастровым номером : 53:23:7911601:918 :**

№ п/п	Наименование характеристики	Значение характеристики
1	2	3
1.	Вид объекта недвижимости	здание
2.	Ранее присвоенный государственный учетный номер (инвентарный) здания, сооружения, объекта незавершенного строительства	-
3.	Кадастровый номер земельного участка (земельных участков), в границах которого (которых) расположены здание, сооружение, объект незавершенного строительства	53:23:7911601:48
4.	Уникальный учетный номер кадастрового квартала, в границах которого расположены здание, сооружение, объект незавершенного строительства	53:23:7911603

**2. Сведения о характеристиках объекта недвижимости с кадастровым номером : 53:23:7911601:918 :**

<b>№ п/п</b>	<b>Наименование характеристики</b>	<b>Значение характеристики</b>
<b>1</b>	<b>2</b>	<b>3</b>
5.	Адрес здания, сооружения, объекта незавершенного строительства	Российская Федерация, 173003, Новгородская область, город Великий Новгород, улица Саши Устинова, гараж 26
5.1.	Сведения о местоположении здания, сооружения, объекта незавершенного строительства (при отсутствии адреса) в структурированном в соответствии с федеральной информационной адресной системой виде	-
5.2.	Дополнительные сведения о местоположении	-
6.	Иные сведения	-

**3. Пояснения к сведениям об объекте недвижимости с кадастровым номером 53:23:7911601:918 :**

1.	-
----	---



**Описание местоположения зданий, сооружений,  
объектов незавершенного строительства на земельном участке**

**1. Сведения о характерных точках контура объекта недвижимости  
с кадастровым номером : 53:23:7911601:919 :**

Система координат МСК 53 (Зона-2)

Зона № 2

Обозначение характерных точек контура	Содержатся в Едином государственном реестре недвижимости			Определены в ходе выполнения комплексных кадастровых работ			Метод опреде ления коор динат	Формулы, примененные для расчета средней квадратической погрешности определения координат характерных точек (Mt), м, с подставленными в такие формулы значениями и итоговые (вычисленные) значения Mt, м
	Координаты, м		Ради ус, м	Координаты, м		Ради ус, м		
	X	Y	R	X	Y	R		
1	2	3	4	5	6	7	8	9
								-
н104О	-	-	-	578897.38	2178681.11	-	Метод спутниковых геодезических измерений (определений)	$Mt = (m_{\rho}/\rho \sin(\gamma+\delta))\sqrt{((d_1 d_2/a)^2+(d_2 d_3/b)^2)}=0.10$
н106О	-	-	-	578900.98	2178681.55	-	Метод спутниковых геодезических измерений (определений)	$Mt = (m_{\rho}/\rho \sin(\gamma+\delta))\sqrt{((d_1 d_2/a)^2+(d_2 d_3/b)^2)}=0.10$
н107О	-	-	-	578900.17	2178688.37	-	Метод спутниковых геодезических измерений (определений)	$Mt = (m_{\rho}/\rho \sin(\gamma+\delta))\sqrt{((d_1 d_2/a)^2+(d_2 d_3/b)^2)}=0.10$
н105О	-	-	-	578896.56	2178687.93	-	Метод спутниковых геодезических измерений (определений)	$Mt = (m_{\rho}/\rho \sin(\gamma+\delta))\sqrt{((d_1 d_2/a)^2+(d_2 d_3/b)^2)}=0.10$
н104О	-	-	-	578897.38	2178681.11	-	Метод спутниковых геодезических измерений (определений)	$Mt = (m_{\rho}/\rho \sin(\gamma+\delta))\sqrt{((d_1 d_2/a)^2+(d_2 d_3/b)^2)}=0.10$

**2. Сведения о характеристиках объекта недвижимости  
с кадастровым номером : 53:23:7911601:919 :**

№ п/п	Наименование характеристики	Значение характеристики
1	2	3
1.	Вид объекта недвижимости	здание
2.	Ранее присвоенный государственный учетный номер (инвентарный) здания, сооружения, объекта незавершенного строительства	-
3.	Кадастровый номер земельного участка (земельных участков), в границах которого (которых) расположены здание, сооружение, объект незавершенного строительства	53:23:7911601:38
4.	Уникальный учетный номер кадастрового квартала, в границах которого расположены здание, сооружение, объект незавершенного строительства	53:23:7911603

**2. Сведения о характеристиках объекта недвижимости с кадастровым номером : 53:23:7911601:919 :**

<b>№ п/п</b>	<b>Наименование характеристики</b>	<b>Значение характеристики</b>
<b>1</b>	<b>2</b>	<b>3</b>
5.	Адрес здания, сооружения, объекта незавершенного строительства	Российская Федерация, Новгородская область, город Великий Новгород, территория Гск Волна
5.1.	Сведения о местоположении здания, сооружения, объекта незавершенного строительства (при отсутствии адреса) в структурированном в соответствии с федеральной информационной адресной системой виде	-
5.2.	Дополнительные сведения о местоположении	-
6.	Иные сведения	-

**3. Пояснения к сведениям об объекте недвижимости с кадастровым номером 53:23:7911601:919 :**

1.	-
----	---

**Описание местоположения зданий, сооружений,  
объектов незавершенного строительства на земельном участке**

**1. Сведения о характерных точках контура объекта недвижимости  
с кадастровым номером : 53:23:7911601:922 :**

Система координат МСК 53 (Зона-2)

Зона № 2

Обозначение характерных точек контура	Содержатся в Едином государственном реестре недвижимости			Определены в ходе выполнения комплексных кадастровых работ			Метод опреде ления коор динат	Формулы, примененные для расчета средней квадратической погрешности определения координат характерных точек (Mt), м, с подставленными в такие формулы значениями и итоговые (вычисленные) значения Mt, м
	Координаты, м		Ради ус, м	Координаты, м		Ради ус, м		
	X	Y	R	X	Y	R		
1	2	3	4	5	6	7	8	9
								-
н112О	-	-	-	578911.80	2178682.86	-	Метод спутниковых геодезических измерений (определений)	$Mt = (m_{\beta}/\rho \sin(\gamma+\delta))\sqrt{((d_1 d_2/a)^2+(d_2 d_3/b)^2)}=0.10$
н113О	-	-	-	578910.99	2178689.69	-	Метод спутниковых геодезических измерений (определений)	$Mt = (m_{\beta}/\rho \sin(\gamma+\delta))\sqrt{((d_1 d_2/a)^2+(d_2 d_3/b)^2)}=0.10$
н111О	-	-	-	578907.38	2178689.25	-	Метод спутниковых геодезических измерений (определений)	$Mt = (m_{\beta}/\rho \sin(\gamma+\delta))\sqrt{((d_1 d_2/a)^2+(d_2 d_3/b)^2)}=0.10$
н110О	-	-	-	578908.19	2178682.42	-	Метод спутниковых геодезических измерений (определений)	$Mt = (m_{\beta}/\rho \sin(\gamma+\delta))\sqrt{((d_1 d_2/a)^2+(d_2 d_3/b)^2)}=0.10$
н112О	-	-	-	578911.80	2178682.86	-	Метод спутниковых геодезических измерений (определений)	$Mt = (m_{\beta}/\rho \sin(\gamma+\delta))\sqrt{((d_1 d_2/a)^2+(d_2 d_3/b)^2)}=0.10$

**2. Сведения о характеристиках объекта недвижимости  
с кадастровым номером : 53:23:7911601:922 :**

№ п/п	Наименование характеристики	Значение характеристики
1	2	3
1.	Вид объекта недвижимости	здание
2.	Ранее присвоенный государственный учетный номер (инвентарный) здания, сооружения, объекта незавершенного строительства	-
3.	Кадастровый номер земельного участка (земельных участков), в границах которого (которых) расположены здание, сооружение, объект незавершенного строительства	53:23:7911601:41
4.	Уникальный учетный номер кадастрового квартала, в границах которого расположены здание, сооружение, объект незавершенного строительства	53:23:7911603

**2. Сведения о характеристиках объекта недвижимости с кадастровым номером : 53:23:7911601:922 :**

<b>№ п/п</b>	<b>Наименование характеристики</b>	<b>Значение характеристики</b>
<b>1</b>	<b>2</b>	<b>3</b>
5.	Адрес здания, сооружения, объекта незавершенного строительства	Российская Федерация, Новгородская область, город Великий Новгород
5.1.	Сведения о местоположении здания, сооружения, объекта незавершенного строительства (при отсутствии адреса) в структурированном в соответствии с федеральной информационной адресной системой виде	-
5.2.	Дополнительные сведения о местоположении	-
6.	Иные сведения	-

**3. Пояснения к сведениям об объекте недвижимости с кадастровым номером 53:23:7911601:922 :**

1.	-
----	---

**Описание местоположения зданий, сооружений,  
объектов незавершенного строительства на земельном участке**

**1. Сведения о характерных точках контура объекта недвижимости  
с кадастровым номером : 53:23:7911601:923 :**

Система координат МСК 53 (Зона-2)

Зона № 2

Обозначение характерных точек контура	Содержатся в Едином государственном реестре недвижимости			Определены в ходе выполнения комплексных кадастровых работ			Метод опреде ления коор динат	Формулы, примененные для расчета средней квадратической погрешности определения координат характерных точек (Mt), м, с подставленными в такие формулы значениями и итоговые (вычисленные) значения Mt, м
	Координаты, м		Ради ус, м	Координаты, м		Ради ус, м		
	X	Y	R	X	Y	R		
<b>1</b>	<b>2</b>	<b>3</b>	<b>4</b>	<b>5</b>	<b>6</b>	<b>7</b>	<b>8</b>	<b>9</b>
								-
н122О	-	-	-	578929.84	2178685.05	-	Метод спутниковых геодезических измерений (определений)	$Mt = (m_{\rho}/\rho \sin(\gamma+\delta))\sqrt{((d_1 d_2/a)^2+(d_2 d_3/b)^2)}=0.10$
н124О	-	-	-	578933.33	2178685.48	-	Метод спутниковых геодезических измерений (определений)	$Mt = (m_{\rho}/\rho \sin(\gamma+\delta))\sqrt{((d_1 d_2/a)^2+(d_2 d_3/b)^2)}=0.10$
н125О	-	-	-	578932.54	2178692.32	-	Метод спутниковых геодезических измерений (определений)	$Mt = (m_{\rho}/\rho \sin(\gamma+\delta))\sqrt{((d_1 d_2/a)^2+(d_2 d_3/b)^2)}=0.10$
н123О	-	-	-	578929.02	2178691.89	-	Метод спутниковых геодезических измерений (определений)	$Mt = (m_{\rho}/\rho \sin(\gamma+\delta))\sqrt{((d_1 d_2/a)^2+(d_2 d_3/b)^2)}=0.10$
н122О	-	-	-	578929.84	2178685.05	-	Метод спутниковых геодезических измерений (определений)	$Mt = (m_{\rho}/\rho \sin(\gamma+\delta))\sqrt{((d_1 d_2/a)^2+(d_2 d_3/b)^2)}=0.10$

**2. Сведения о характеристиках объекта недвижимости  
с кадастровым номером : 53:23:7911601:923 :**

№ п/п	Наименование характеристики	Значение характеристики
1	2	3
1.	Вид объекта недвижимости	здание
2.	Ранее присвоенный государственный учетный номер (инвентарный) здания, сооружения, объекта незавершенного строительства	-
3.	Кадастровый номер земельного участка (земельных участков), в границах которого (которых) расположены здание, сооружение, объект незавершенного строительства	53:23:7911601:47
4.	Уникальный учетный номер кадастрового квартала, в границах которого расположены здание, сооружение, объект незавершенного строительства	53:23:7911603

**2. Сведения о характеристиках объекта недвижимости с кадастровым номером : 53:23:7911601:923 :**

<b>№ п/п</b>	<b>Наименование характеристики</b>	<b>Значение характеристики</b>
<b>1</b>	<b>2</b>	<b>3</b>
5.	Адрес здания, сооружения, объекта незавершенного строительства	Российская Федерация, Новгородская область, город Великий Новгород
5.1.	Сведения о местоположении здания, сооружения, объекта незавершенного строительства (при отсутствии адреса) в структурированном в соответствии с федеральной информационной адресной системой виде	-
5.2.	Дополнительные сведения о местоположении	-
6.	Иные сведения	-

**3. Пояснения к сведениям об объекте недвижимости с кадастровым номером 53:23:7911601:923 :**

1.	-
----	---

**Описание местоположения зданий, сооружений,  
объектов незавершенного строительства на земельном участке**

**1. Сведения о характерных точках контура объекта недвижимости с кадастровым номером : 53:23:7911601:924 :**

Система координат МСК 53 (Зона-2)

Зона № 2

Обозначение характерных точек контура	Содержатся в Едином государственном реестре недвижимости			Определены в ходе выполнения комплексных кадастровых работ			Метод определения координат	Формулы, примененные для расчета средней квадратической погрешности определения координат характерных точек (Mt), м, с подставленными в такие формулы значениями и итоговые (вычисленные) значения Mt, м
	Координаты, м		Радиус, м	Координаты, м		Радиус, м		
	X	Y	R	X	Y	R		
1	2	3	4	5	6	7	8	9
								-
н1330	-	-	-	578906.80	2178697.41	-	Метод спутниковых геодезических измерений (определений)	$Mt = (m_{\rho}/\rho \sin(\gamma+\delta)) \sqrt{((d_1 d_2/a)^2 + (d_2 d_3/b)^2)} = 0.10$
н1310	-	-	-	578913.70	2178698.15	-	Метод спутниковых геодезических измерений (определений)	$Mt = (m_{\rho}/\rho \sin(\gamma+\delta)) \sqrt{((d_1 d_2/a)^2 + (d_2 d_3/b)^2)} = 0.10$
н1300	-	-	-	578913.36	2178701.72	-	Метод спутниковых геодезических измерений (определений)	$Mt = (m_{\rho}/\rho \sin(\gamma+\delta)) \sqrt{((d_1 d_2/a)^2 + (d_2 d_3/b)^2)} = 0.10$
н1320	-	-	-	578906.46	2178701.06	-	Метод спутниковых геодезических измерений (определений)	$Mt = (m_{\rho}/\rho \sin(\gamma+\delta)) \sqrt{((d_1 d_2/a)^2 + (d_2 d_3/b)^2)} = 0.10$
н1330	-	-	-	578906.80	2178697.41	-	Метод спутниковых геодезических измерений (определений)	$Mt = (m_{\rho}/\rho \sin(\gamma+\delta)) \sqrt{((d_1 d_2/a)^2 + (d_2 d_3/b)^2)} = 0.10$

**2. Сведения о характеристиках объекта недвижимости с кадастровым номером : 53:23:7911601:924 :**

№ п/п	Наименование характеристики	Значение характеристики
1	2	3
1.	Вид объекта недвижимости	здание
2.	Ранее присвоенный государственный учетный номер (инвентарный) здания, сооружения, объекта незавершенного строительства	-
3.	Кадастровый номер земельного участка (земельных участков), в границах которого (которых) расположены здание, сооружение, объект незавершенного строительства	53:23:7911601:50
4.	Уникальный учетный номер кадастрового квартала, в границах которого расположены здание, сооружение, объект незавершенного строительства	53:23:7911603

**2. Сведения о характеристиках объекта недвижимости с кадастровым номером : 53:23:7911601:924 :**

<b>№ п/п</b>	<b>Наименование характеристики</b>	<b>Значение характеристики</b>
<b>1</b>	<b>2</b>	<b>3</b>
5.	Адрес здания, сооружения, объекта незавершенного строительства	Российская Федерация, Новгородская область, город Великий Новгород, улица Саши Устинова
5.1.	Сведения о местоположении здания, сооружения, объекта незавершенного строительства (при отсутствии адреса) в структурированном в соответствии с федеральной информационной адресной системой виде	-
5.2.	Дополнительные сведения о местоположении	-
6.	Иные сведения	-

**3. Пояснения к сведениям об объекте недвижимости с кадастровым номером 53:23:7911601:924 :**

1.	-
----	---



**Описание местоположения зданий, сооружений,  
объектов незавершенного строительства на земельном участке**

**1. Сведения о характерных точках контура объекта недвижимости  
с кадастровым номером : 53:23:7911601:964 :**

Система координат МСК 53 (Зона-2)

Зона № 2

Обозначение характерных точек контура	Содержатся в Едином государственном реестре недвижимости			Определены в ходе выполнения комплексных кадастровых работ			Метод опреде ления коор динат	Формулы, примененные для расчета средней квадратической погрешности определения координат характерных точек (Mt), м, с подставленными в такие формулы значениями и итоговые (вычисленные) значения Mt, м
	Координаты, м		Ради ус, м	Координаты, м		Ради ус, м		
	X	Y	R	X	Y	R		
1	2	3	4	5	6	7	8	9
								-
н1180	-	-	-	578922.62	2178684.17	-	Метод спутниковых геодезических измерений (определений)	$Mt = (m_{\rho}/\rho \sin(\gamma+\delta)) \sqrt{((d_1 d_2/a)^2 + (d_2 d_3/b)^2)} = 0.10$
н1200	-	-	-	578926.23	2178684.61	-	Метод спутниковых геодезических измерений (определений)	$Mt = (m_{\rho}/\rho \sin(\gamma+\delta)) \sqrt{((d_1 d_2/a)^2 + (d_2 d_3/b)^2)} = 0.10$
н1210	-	-	-	578925.41	2178691.45	-	Метод спутниковых геодезических измерений (определений)	$Mt = (m_{\rho}/\rho \sin(\gamma+\delta)) \sqrt{((d_1 d_2/a)^2 + (d_2 d_3/b)^2)} = 0.10$
н1190	-	-	-	578921.80	2178691.01	-	Метод спутниковых геодезических измерений (определений)	$Mt = (m_{\rho}/\rho \sin(\gamma+\delta)) \sqrt{((d_1 d_2/a)^2 + (d_2 d_3/b)^2)} = 0.10$
н1180	-	-	-	578922.62	2178684.17	-	Метод спутниковых геодезических измерений (определений)	$Mt = (m_{\rho}/\rho \sin(\gamma+\delta)) \sqrt{((d_1 d_2/a)^2 + (d_2 d_3/b)^2)} = 0.10$

**2. Сведения о характеристиках объекта недвижимости  
с кадастровым номером : 53:23:7911601:964 :**

№ п/п	Наименование характеристики	Значение характеристики
1	2	3
1.	Вид объекта недвижимости	здание
2.	Ранее присвоенный государственный учетный номер (инвентарный) здания, сооружения, объекта незавершенного строительства	-
3.	Кадастровый номер земельного участка (земельных участков), в границах которого (которых) расположены здание, сооружение, объект незавершенного строительства	53:23:7911601:45
4.	Уникальный учетный номер кадастрового квартала, в границах которого расположены здание, сооружение, объект незавершенного строительства	53:23:7911603

**2. Сведения о характеристиках объекта недвижимости с кадастровым номером : 53:23:7911601:964 :**

№ п/п	Наименование характеристики	Значение характеристики
1	2	3
5.	Адрес здания, сооружения, объекта незавершенного строительства	Российская Федерация, 173003, Новгородская область, город Великий Новгород, территория Гск Волна, гараж 23
5.1.	Сведения о местоположении здания, сооружения, объекта незавершенного строительства (при отсутствии адреса) в структурированном в соответствии с федеральной информационной адресной системой виде	-
5.2.	Дополнительные сведения о местоположении	-
6.	Иные сведения	-

**3. Пояснения к сведениям об объекте недвижимости с кадастровым номером 53:23:7911601:964 :**

1.	-
----	---

**Описание местоположения зданий, сооружений,  
объектов незавершенного строительства на земельном участке**

**1. Сведения о характерных точках контура объекта недвижимости  
с кадастровым номером : 53:23:7911601:168 :**

Система координат МСК 53 (Зона-2)

Зона № 2

Обозначение характерных точек контура	Содержатся в Едином государственном реестре недвижимости			Определены в ходе выполнения комплексных кадастровых работ			Метод опреде ления коор динат	Формулы, примененные для расчета средней квадратической погрешности определения координат характерных точек (Mt), м, с подставленными в такие формулы значениями и итоговые (вычисленные) значения Mt, м
	Координаты, м		Ради ус, м	Координаты, м		Ради ус, м		
	X	Y	R	X	Y	R		
1	2	3	4	5	6	7	8	9
								-
н2770	-	-	-	578271.03	2178663.66	-	Метод спутниковых геодезических измерений (определений)	$Mt = (m_{\rho}/\rho \sin(\gamma+\delta))\sqrt{((d_1 d_2/a)^2+(d_2 d_3/b)^2)}=0.10$
н2780	-	-	-	578275.42	2178665.90	-	Метод спутниковых геодезических измерений (определений)	$Mt = (m_{\rho}/\rho \sin(\gamma+\delta))\sqrt{((d_1 d_2/a)^2+(d_2 d_3/b)^2)}=0.10$
н2790	-	-	-	578271.28	2178674.99	-	Метод спутниковых геодезических измерений (определений)	$Mt = (m_{\rho}/\rho \sin(\gamma+\delta))\sqrt{((d_1 d_2/a)^2+(d_2 d_3/b)^2)}=0.10$
н2800	-	-	-	578266.89	2178672.82	-	Метод спутниковых геодезических измерений (определений)	$Mt = (m_{\rho}/\rho \sin(\gamma+\delta))\sqrt{((d_1 d_2/a)^2+(d_2 d_3/b)^2)}=0.10$
н2770	-	-	-	578271.03	2178663.66	-	Метод спутниковых геодезических измерений (определений)	$Mt = (m_{\rho}/\rho \sin(\gamma+\delta))\sqrt{((d_1 d_2/a)^2+(d_2 d_3/b)^2)}=0.10$

**2. Сведения о характеристиках объекта недвижимости  
с кадастровым номером : 53:23:7911601:168 :**

№ п/п	Наименование характеристики	Значение характеристики
1	2	3
1.	Вид объекта недвижимости	здание
2.	Ранее присвоенный государственный учетный номер (инвентарный) здания, сооружения, объекта незавершенного строительства	-
3.	Кадастровый номер земельного участка (земельных участков), в границах которого (которых) расположены здание, сооружение, объект незавершенного строительства	53:23:7911603:216
4.	Уникальный учетный номер кадастрового квартала, в границах которого расположены здание, сооружение, объект незавершенного строительства	53:23:7911603

**2. Сведения о характеристиках объекта недвижимости с кадастровым номером : 53:23:7911601:168 :**

<b>№ п/п</b>	<b>Наименование характеристики</b>	<b>Значение характеристики</b>
<b>1</b>	<b>2</b>	<b>3</b>
5.	Адрес здания, сооружения, объекта незавершенного строительства	Российская Федерация, Новгородская область, город Великий Новгород, улица Германа, дом 17, корпус 3
5.1.	Сведения о местоположении здания, сооружения, объекта незавершенного строительства (при отсутствии адреса) в структурированном в соответствии с федеральной информационной адресной системой виде	-
5.2.	Дополнительные сведения о местоположении	-
6.	Иные сведения	-

**3. Пояснения к сведениям об объекте недвижимости с кадастровым номером 53:23:7911601:168 :**

1.	-
----	---

**Сведения о зданиях, сооружениях, объектах незавершенного строительства, необходимые для исправления реестровых ошибок в сведениях об описании их местоположения**

**1. Сведения о характерных точках контура**

**здание**

вид объекта недвижимости (здание, сооружение, объект незавершенного строительства)

с кадастровым номером **53:23:7911603:235** :

Система координат МСК 53 (Зона-2)

Зона № 2

Обозначение характерных точек контура	Содержатся в Едином государственном реестре недвижимости			Определены в ходе выполнения комплексных кадастровых работ			Метод определения координат	Формулы, примененные для расчета средней квадратической погрешности определения координат характерных точек (Mt), м, с подставленными в такие формулы значениями и итоговые (вычисленные) значения Mt, м
	Координаты, м		Радиус, м	Координаты, м		Радиус, м		
	X	Y	R	X	Y	R		
1	2	3	4	5	6	7	8	9
								-
178	578375.46	2178588.25	-	578371.70	2178582.37	-	Метод спутниковых геодезических измерений (определений)	$Mt = (m_{\rho}/\rho \sin(\gamma+\delta))\sqrt{((d_1d_2/a)^2+(d_2d_3/b)^2)}=0.10$
179	578375.34	2178590.02	-	578375.46	2178588.25	-	Метод спутниковых геодезических измерений (определений)	$Mt = (m_{\rho}/\rho \sin(\gamma+\delta))\sqrt{((d_1d_2/a)^2+(d_2d_3/b)^2)}=0.10$
179	-	-	-	578375.34	2178590.02	-	Метод спутниковых геодезических измерений (определений)	$Mt = (m_{\rho}/\rho \sin(\gamma+\delta))\sqrt{((d_1d_2/a)^2+(d_2d_3/b)^2)}=0.10$
180	-	-	-	578375.01	2178590.15	-	Метод спутниковых геодезических измерений (определений)	$Mt = (m_{\rho}/\rho \sin(\gamma+\delta))\sqrt{((d_1d_2/a)^2+(d_2d_3/b)^2)}=0.10$
180	578375.01	2178590.15	-	578374.64	2178599.01	-	Метод спутниковых геодезических измерений (определений)	$Mt = (m_{\rho}/\rho \sin(\gamma+\delta))\sqrt{((d_1d_2/a)^2+(d_2d_3/b)^2)}=0.10$
181	578374.64	2178599.01	-	-	-	-	-	-
182	578361.43	2178598.72	-	-	-	-	-	-
183	578346.23	2178628.68	-	578361.43	2178598.72	-	Метод спутниковых геодезических измерений (определений)	$Mt = (m_{\rho}/\rho \sin(\gamma+\delta))\sqrt{((d_1d_2/a)^2+(d_2d_3/b)^2)}=0.10$

**Сведения о зданиях, сооружениях, объектах незавершенного строительства, необходимые для исправления реестровых ошибок в сведениях об описании их местоположения**

**1. Сведения о характерных точках контура**

**здание**

вид объекта недвижимости (здание, сооружение, объект незавершенного строительства)

с кадастровым номером **53:23:7911603:235** :

Система координат МСК 53 (Зона-2)

Зона № 2

Обозначение характерных точек контура	Содержатся в Едином государственном реестре недвижимости			Определены в ходе выполнения комплексных кадастровых работ			Метод определения координат	Формулы, примененные для расчета средней квадратической погрешности определения координат характерных точек (Mt), м, с подставленными в такие формулы значениями и итоговые (вычисленные) значения Mt, м
	Координаты, м		Радиус, м	Координаты, м		Радиус, м		
	X	Y	R	X	Y	R		
1	2	3	4	5	6	7	8	9
184	578338.19	2178624.97	-	578350.36	2178620.59	-	Метод спутниковых геодезических измерений (определений)	$Mt = (m_{\rho}/\rho \sin(\gamma+\delta)) \sqrt{((d_1 d_2/a)^2 + (d_2 d_3/b)^2)} = 0.10$
185	578337.99	2178625.29	-	-	-	-	-	-
186	578336.20	2178624.46	-	578346.23	2178628.68	-	Метод спутниковых геодезических измерений (определений)	$Mt = (m_{\rho}/\rho \sin(\gamma+\delta)) \sqrt{((d_1 d_2/a)^2 + (d_2 d_3/b)^2)} = 0.10$
187	578332.62	2178618.60	-	578338.18	2178625.02	-	Метод спутниковых геодезических измерений (определений)	$Mt = (m_{\rho}/\rho \sin(\gamma+\delta)) \sqrt{((d_1 d_2/a)^2 + (d_2 d_3/b)^2)} = 0.10$
188	578345.63	2178590.32	-	578338.01	2178625.40	-	Метод спутниковых геодезических измерений (определений)	$Mt = (m_{\rho}/\rho \sin(\gamma+\delta)) \sqrt{((d_1 d_2/a)^2 + (d_2 d_3/b)^2)} = 0.10$
189	578345.98	2178590.32	-	578336.11	2178624.49	-	Метод спутниковых геодезических измерений (определений)	$Mt = (m_{\rho}/\rho \sin(\gamma+\delta)) \sqrt{((d_1 d_2/a)^2 + (d_2 d_3/b)^2)} = 0.10$
190	578348.48	2178584.77	-	578332.52	2178618.62	-	Метод спутниковых геодезических измерений (определений)	$Mt = (m_{\rho}/\rho \sin(\gamma+\delta)) \sqrt{((d_1 d_2/a)^2 + (d_2 d_3/b)^2)} = 0.10$
191	578349.04	2178584.00	-	578345.63	2178590.32	-	Метод спутниковых геодезических измерений (определений)	$Mt = (m_{\rho}/\rho \sin(\gamma+\delta)) \sqrt{((d_1 d_2/a)^2 + (d_2 d_3/b)^2)} = 0.10$

**Сведения о зданиях, сооружениях, объектах незавершенного строительства, необходимые для исправления реестровых ошибок в сведениях об описании их местоположения**

**1. Сведения о характерных точках контура**

**здание**

вид объекта недвижимости (здание, сооружение, объект незавершенного строительства)

с кадастровым номером **53:23:7911603:235** :

Система координат МСК 53 (Зона-2)

Зона № 2

Обозначение характерных точек контура	Содержатся в Едином государственном реестре недвижимости			Определены в ходе выполнения комплексных кадастровых работ			Метод определения координат	Формулы, примененные для расчета средней квадратической погрешности определения координат характерных точек (Mt), м, с подставленными в такие формулы значениями и итоговые (вычисленные) значения Mt, м
	Координаты, м		Радиус, м	Координаты, м		Радиус, м		
	X	Y	R	X	Y	R		
1	2	3	4	5	6	7	8	9
189	-	-	-	578345.98	2178590.32	-	Метод спутниковых геодезических измерений (определений)	$Mt = (m_{\rho}/\rho \sin(\gamma+\delta)) \sqrt{((d_1 d_2/a)^2 + (d_2 d_3/b)^2)} = 0.10$
192	578349.68	2178583.36	-	578348.48	2178584.77	-	Метод спутниковых геодезических измерений (определений)	$Mt = (m_{\rho}/\rho \sin(\gamma+\delta)) \sqrt{((d_1 d_2/a)^2 + (d_2 d_3/b)^2)} = 0.10$
193	578350.44	2178582.82	-	578349.04	2178584.00	-	Метод спутниковых геодезических измерений (определений)	$Mt = (m_{\rho}/\rho \sin(\gamma+\delta)) \sqrt{((d_1 d_2/a)^2 + (d_2 d_3/b)^2)} = 0.10$
194	578351.21	2178582.43	-	578349.68	2178583.36	-	Метод спутниковых геодезических измерений (определений)	$Mt = (m_{\rho}/\rho \sin(\gamma+\delta)) \sqrt{((d_1 d_2/a)^2 + (d_2 d_3/b)^2)} = 0.10$
195	578352.06	2178582.16	-	578350.44	2178582.82	-	Метод спутниковых геодезических измерений (определений)	$Mt = (m_{\rho}/\rho \sin(\gamma+\delta)) \sqrt{((d_1 d_2/a)^2 + (d_2 d_3/b)^2)} = 0.10$
196	578353.02	2178581.86	-	578351.21	2178582.43	-	Метод спутниковых геодезических измерений (определений)	$Mt = (m_{\rho}/\rho \sin(\gamma+\delta)) \sqrt{((d_1 d_2/a)^2 + (d_2 d_3/b)^2)} = 0.10$
197	578359.16	2178582.07	-	578353.02	2178581.86	-	Метод спутниковых геодезических измерений (определений)	$Mt = (m_{\rho}/\rho \sin(\gamma+\delta)) \sqrt{((d_1 d_2/a)^2 + (d_2 d_3/b)^2)} = 0.10$

**Сведения о зданиях, сооружениях, объектах незавершенного строительства, необходимые для исправления реестровых ошибок в сведениях об описании их местоположения**

**1. Сведения о характерных точках контура**

**здание**

вид объекта недвижимости (здание, сооружение, объект незавершенного строительства)

**с кадастровым номером 53:23:7911603:235 :**

Система координат МСК 53 (Зона-2)

Зона № 2

Обозначение характерных точек контура	Содержатся в Едином государственном реестре недвижимости			Определены в ходе выполнения комплексных кадастровых работ			Метод определения координат	Формулы, примененные для расчета средней квадратической погрешности определения координат характерных точек (Mt), м, с подставленными в такие формулы значениями и итоговые (вычисленные) значения Mt, м
	Координаты, м		Радиус, м	Координаты, м		Радиус, м		
	X	Y	R	X	Y	R		
<b>1</b>	<b>2</b>	<b>3</b>	<b>4</b>	<b>5</b>	<b>6</b>	<b>7</b>	<b>8</b>	<b>9</b>
198	578359.28	2178581.7 5	-	578359.1 6	2178582.0 7	-	Метод спутниковых геодезических измерений (определений)	$Mt = (m_{\rho}/\rho \sin(\gamma+\delta)) \sqrt{((d_1 d_2/a)^2 + (d_2 d_3/b)^2)} = 0.10$
198	-	-	-	578359.2 8	2178581.7 5	-	Метод спутниковых геодезических измерений (определений)	$Mt = (m_{\rho}/\rho \sin(\gamma+\delta)) \sqrt{((d_1 d_2/a)^2 + (d_2 d_3/b)^2)} = 0.10$
178	578375.46	2178588.2 5	-	578371.7 0	2178582.3 7	-	Метод спутниковых геодезических измерений (определений)	$Mt = (m_{\rho}/\rho \sin(\gamma+\delta)) \sqrt{((d_1 d_2/a)^2 + (d_2 d_3/b)^2)} = 0.10$

**2. Иные сведения об объекте недвижимости с кадастровым номером: 53:23:7911603:235 :**

1.

**3. Пояснения к сведениям об объекте недвижимости с кадастровым номером 53:23:7911603:235 :**

1. -



**Сведения о зданиях, сооружениях, объектах незавершенного строительства, необходимые для исправления реестровых ошибок в сведениях об описании их местоположения**

**1. Сведения о характерных точках контура**

**здание**

вид объекта недвижимости (здание, сооружение, объект незавершенного строительства)

**с кадастровым номером 53:23:7911603:348 :**

Система координат МСК 53 (Зона-2)

Зона № 2

Обозначение характерных точек контура	Содержатся в Едином государственном реестре недвижимости			Определены в ходе выполнения комплексных кадастровых работ			Метод определения координат	Формулы, примененные для расчета средней квадратической погрешности определения координат характерных точек (Mt), м, с подставленными в такие формулы значениями и итоговые (вычисленные) значения Mt, м
	Координаты, м		Радиус, м	Координаты, м		Радиус, м		
	X	Y		X	Y			
1	2	3	4	5	6	7	8	9
								-
199	578304.61	2178595.45	-	578304.61	2178595.45	-	Метод спутниковых геодезических измерений (определений)	$Mt = (m_{\beta}/\rho \sin(\gamma+\delta))\sqrt{((d_1d_2/a)^2+(d_2d_3/b)^2)}=0.10$
200	578291.56	2178624.47	-	578291.56	2178624.47	-	Метод спутниковых геодезических измерений (определений)	$Mt = (m_{\beta}/\rho \sin(\gamma+\delta))\sqrt{((d_1d_2/a)^2+(d_2d_3/b)^2)}=0.10$
201	578294.57	2178625.87	-	578294.57	2178625.87	-	Метод спутниковых геодезических измерений (определений)	$Mt = (m_{\beta}/\rho \sin(\gamma+\delta))\sqrt{((d_1d_2/a)^2+(d_2d_3/b)^2)}=0.10$
202	578290.84	2178634.18	-	578290.84	2178634.18	-	Метод спутниковых геодезических измерений (определений)	$Mt = (m_{\beta}/\rho \sin(\gamma+\delta))\sqrt{((d_1d_2/a)^2+(d_2d_3/b)^2)}=0.10$
203	578287.79	2178632.85	-	578287.79	2178632.85	-	Метод спутниковых геодезических измерений (определений)	$Mt = (m_{\beta}/\rho \sin(\gamma+\delta))\sqrt{((d_1d_2/a)^2+(d_2d_3/b)^2)}=0.10$
204	578277.78	2178655.11	-	578277.78	2178655.11	-	Метод спутниковых геодезических измерений (определений)	$Mt = (m_{\beta}/\rho \sin(\gamma+\delta))\sqrt{((d_1d_2/a)^2+(d_2d_3/b)^2)}=0.10$
205	578263.92	2178648.86	-	578263.92	2178648.86	-	Метод спутниковых геодезических измерений (определений)	$Mt = (m_{\beta}/\rho \sin(\gamma+\delta))\sqrt{((d_1d_2/a)^2+(d_2d_3/b)^2)}=0.10$

**Сведения о зданиях, сооружениях, объектах незавершенного строительства, необходимые для исправления реестровых ошибок в сведениях об описании их местоположения**

**1. Сведения о характерных точках контура**

**здание**

вид объекта недвижимости (здание, сооружение, объект незавершенного строительства)

**с кадастровым номером 53:23:7911603:348 :**

Система координат МСК 53 (Зона-2)

Зона № 2

Обозначение характерных точек контура	Содержатся в Едином государственном реестре недвижимости			Определены в ходе выполнения комплексных кадастровых работ			Метод определения координат	Формулы, примененные для расчета средней квадратической погрешности определения координат характерных точек (Mt), м, с подставленными в такие формулы значениями и итоговые (вычисленные) значения Mt, м
	Координаты, м		Радиус, м	Координаты, м		Радиус, м		
	X	Y	R	X	Y	R		
1	2	3	4	5	6	7	8	9
206	578251.61	2178676.18	-	578251.61	2178676.18	-	Метод спутниковых геодезических измерений (определений)	$Mt = (m_{\rho}/\rho \sin(\gamma+\delta)) \sqrt{((d_1 d_2/a)^2 + (d_2 d_3/b)^2)} = 0.10$
207	578243.12	2178672.36	-	578243.12	2178672.36	-	Метод спутниковых геодезических измерений (определений)	$Mt = (m_{\rho}/\rho \sin(\gamma+\delta)) \sqrt{((d_1 d_2/a)^2 + (d_2 d_3/b)^2)} = 0.10$
208	578241.74	2178675.43	-	578241.74	2178675.43	-	Метод спутниковых геодезических измерений (определений)	$Mt = (m_{\rho}/\rho \sin(\gamma+\delta)) \sqrt{((d_1 d_2/a)^2 + (d_2 d_3/b)^2)} = 0.10$
209	578233.34	2178671.65	-	578233.34	2178671.65	-	Метод спутниковых геодезических измерений (определений)	$Mt = (m_{\rho}/\rho \sin(\gamma+\delta)) \sqrt{((d_1 d_2/a)^2 + (d_2 d_3/b)^2)} = 0.10$
210	578234.72	2178668.58	-	578234.72	2178668.58	-	Метод спутниковых геодезических измерений (определений)	$Mt = (m_{\rho}/\rho \sin(\gamma+\delta)) \sqrt{((d_1 d_2/a)^2 + (d_2 d_3/b)^2)} = 0.10$
211	578223.22	2178663.50	-	578223.22	2178663.50	-	Метод спутниковых геодезических измерений (определений)	$Mt = (m_{\rho}/\rho \sin(\gamma+\delta)) \sqrt{((d_1 d_2/a)^2 + (d_2 d_3/b)^2)} = 0.10$
212	578230.58	2178647.12	-	578230.58	2178647.12	-	Метод спутниковых геодезических измерений (определений)	$Mt = (m_{\rho}/\rho \sin(\gamma+\delta)) \sqrt{((d_1 d_2/a)^2 + (d_2 d_3/b)^2)} = 0.10$

**Сведения о зданиях, сооружениях, объектах незавершенного строительства, необходимые для исправления реестровых ошибок в сведениях об описании их местоположения**

**1. Сведения о характерных точках контура**

**здание**

вид объекта недвижимости (здание, сооружение, объект незавершенного строительства)

с кадастровым номером **53:23:7911603:348** :

Система координат МСК 53 (Зона-2)

Зона № 2

Обозначение характерных точек контура	Содержатся в Едином государственном реестре недвижимости			Определены в ходе выполнения комплексных кадастровых работ			Метод определения координат	Формулы, примененные для расчета средней квадратической погрешности определения координат характерных точек (Mt), м, с подставленными в такие формулы значениями и итоговые (вычисленные) значения Mt, м
	Координаты, м		Радиус, м	Координаты, м		Радиус, м		
	X	Y	R	X	Y	R		
1	2	3	4	5	6	7	8	9
213	578221.56	2178643.06	-	578221.56	2178643.06	-	Метод спутниковых геодезических измерений (определений)	$Mt = (m_{\rho}/\rho \sin(\gamma+\delta)) \sqrt{((d_1 d_2/a)^2 + (d_2 d_3/b)^2)} = 0.10$
214	578224.63	2178636.63	-	578224.63	2178636.63	-	Метод спутниковых геодезических измерений (определений)	$Mt = (m_{\rho}/\rho \sin(\gamma+\delta)) \sqrt{((d_1 d_2/a)^2 + (d_2 d_3/b)^2)} = 0.10$
215	578222.20	2178628.85	-	578222.20	2178628.85	-	Метод спутниковых геодезических измерений (определений)	$Mt = (m_{\rho}/\rho \sin(\gamma+\delta)) \sqrt{((d_1 d_2/a)^2 + (d_2 d_3/b)^2)} = 0.10$
216	578229.51	2178626.06	-	578229.51	2178626.06	-	Метод спутниковых геодезических измерений (определений)	$Mt = (m_{\rho}/\rho \sin(\gamma+\delta)) \sqrt{((d_1 d_2/a)^2 + (d_2 d_3/b)^2)} = 0.10$
217	578233.10	2178618.07	-	578233.10	2178618.07	-	Метод спутниковых геодезических измерений (определений)	$Mt = (m_{\rho}/\rho \sin(\gamma+\delta)) \sqrt{((d_1 d_2/a)^2 + (d_2 d_3/b)^2)} = 0.10$
218	578236.88	2178609.64	-	578236.88	2178609.64	-	Метод спутниковых геодезических измерений (определений)	$Mt = (m_{\rho}/\rho \sin(\gamma+\delta)) \sqrt{((d_1 d_2/a)^2 + (d_2 d_3/b)^2)} = 0.10$
219	578245.72	2178613.64	-	578245.72	2178613.64	-	Метод спутниковых геодезических измерений (определений)	$Mt = (m_{\rho}/\rho \sin(\gamma+\delta)) \sqrt{((d_1 d_2/a)^2 + (d_2 d_3/b)^2)} = 0.10$

**Сведения о зданиях, сооружениях, объектах незавершенного строительства, необходимые для исправления реестровых ошибок в сведениях об описании их местоположения**

**1. Сведения о характерных точках контура**

**здание**

вид объекта недвижимости (здание, сооружение, объект незавершенного строительства)

с кадастровым номером **53:23:7911603:348** :

Система координат МСК 53 (Зона-2)

Зона № 2

Обозначение характерных точек контура	Содержатся в Едином государственном реестре недвижимости			Определены в ходе выполнения комплексных кадастровых работ			Метод определения координат	Формулы, примененные для расчета средней квадратической погрешности определения координат характерных точек (Mt), м, с подставленными в такие формулы значениями и итоговые (вычисленные) значения Mt, м
	Координаты, м		Радиус, м	Координаты, м		Радиус, м		
	X	Y	R	X	Y	R		
1	2	3	4	5	6	7	8	9
220	578253.23	2178596.71	-	578253.23	2178596.71	-	Метод спутниковых геодезических измерений (определений)	$Mt = (m_{\rho}/\rho \sin(\gamma+\delta)) \sqrt{((d_1 d_2/a)^2 + (d_2 d_3/b)^2)} = 0.10$
221	578255.24	2178597.69	-	578255.24	2178597.69	-	Метод спутниковых геодезических измерений (определений)	$Mt = (m_{\rho}/\rho \sin(\gamma+\delta)) \sqrt{((d_1 d_2/a)^2 + (d_2 d_3/b)^2)} = 0.10$
222	578259.79	2178596.62	-	578259.79	2178596.62	-	Метод спутниковых геодезических измерений (определений)	$Mt = (m_{\rho}/\rho \sin(\gamma+\delta)) \sqrt{((d_1 d_2/a)^2 + (d_2 d_3/b)^2)} = 0.10$
223	578260.43	2178595.05	-	578260.43	2178595.05	-	Метод спутниковых геодезических измерений (определений)	$Mt = (m_{\rho}/\rho \sin(\gamma+\delta)) \sqrt{((d_1 d_2/a)^2 + (d_2 d_3/b)^2)} = 0.10$
224	578262.44	2178595.99	-	578262.44	2178595.99	-	Метод спутниковых геодезических измерений (определений)	$Mt = (m_{\rho}/\rho \sin(\gamma+\delta)) \sqrt{((d_1 d_2/a)^2 + (d_2 d_3/b)^2)} = 0.10$
225	578267.12	2178594.99	-	578267.12	2178594.99	-	Метод спутниковых геодезических измерений (определений)	$Mt = (m_{\rho}/\rho \sin(\gamma+\delta)) \sqrt{((d_1 d_2/a)^2 + (d_2 d_3/b)^2)} = 0.10$
226	578267.75	2178593.39	-	578267.75	2178593.39	-	Метод спутниковых геодезических измерений (определений)	$Mt = (m_{\rho}/\rho \sin(\gamma+\delta)) \sqrt{((d_1 d_2/a)^2 + (d_2 d_3/b)^2)} = 0.10$

**Сведения о зданиях, сооружениях, объектах незавершенного строительства, необходимые для исправления реестровых ошибок в сведениях об описании их местоположения**

**1. Сведения о характерных точках контура**

**здание**

вид объекта недвижимости (здание, сооружение, объект незавершенного строительства)

с кадастровым номером **53:23:7911603:348** :

Система координат МСК 53 (Зона-2)

Зона № 2

Обозначение характерных точек контура	Содержатся в Едином государственном реестре недвижимости			Определены в ходе выполнения комплексных кадастровых работ			Метод определения координат	Формулы, примененные для расчета средней квадратической погрешности определения координат характерных точек (Mt), м, с подставленными в такие формулы значениями и итоговые (вычисленные) значения Mt, м
	Координаты, м		Радиус, м	Координаты, м		Радиус, м		
	X	Y	R	X	Y	R		
1	2	3	4	5	6	7	8	9
227	578269.81	2178594.4 2	-	578269.8 1	2178594.4 2	-	Метод спутниковых геодезических измерений (определений)	$Mt = (m_{\rho}/\rho \sin(\gamma+\delta)) \sqrt{((d_1 d_2/a)^2 + (d_2 d_3/b)^2)} = 0.10$
228	578274.43	2178593.3 5	-	578274.4 3	2178593.3 5	-	Метод спутниковых геодезических измерений (определений)	$Mt = (m_{\rho}/\rho \sin(\gamma+\delta)) \sqrt{((d_1 d_2/a)^2 + (d_2 d_3/b)^2)} = 0.10$
229	578275.12	2178591.8 1	-	578275.1 2	2178591.8 1	-	Метод спутниковых геодезических измерений (определений)	$Mt = (m_{\rho}/\rho \sin(\gamma+\delta)) \sqrt{((d_1 d_2/a)^2 + (d_2 d_3/b)^2)} = 0.10$
230	578277.08	2178592.8 8	-	578277.0 8	2178592.8 8	-	Метод спутниковых геодезических измерений (определений)	$Mt = (m_{\rho}/\rho \sin(\gamma+\delta)) \sqrt{((d_1 d_2/a)^2 + (d_2 d_3/b)^2)} = 0.10$
231	578281.86	2178591.7 3	-	578281.8 6	2178591.7 3	-	Метод спутниковых геодезических измерений (определений)	$Mt = (m_{\rho}/\rho \sin(\gamma+\delta)) \sqrt{((d_1 d_2/a)^2 + (d_2 d_3/b)^2)} = 0.10$
232	578282.49	2178590.2 3	-	578282.4 9	2178590.2 3	-	Метод спутниковых геодезических измерений (определений)	$Mt = (m_{\rho}/\rho \sin(\gamma+\delta)) \sqrt{((d_1 d_2/a)^2 + (d_2 d_3/b)^2)} = 0.10$
233	578284.29	2178591.1 1	-	578284.2 9	2178591.1 1	-	Метод спутниковых геодезических измерений (определений)	$Mt = (m_{\rho}/\rho \sin(\gamma+\delta)) \sqrt{((d_1 d_2/a)^2 + (d_2 d_3/b)^2)} = 0.10$

**Сведения о зданиях, сооружениях, объектах незавершенного строительства, необходимые для исправления реестровых ошибок в сведениях об описании их местоположения**

**1. Сведения о характерных точках контура**

**здание**

вид объекта недвижимости (здание, сооружение, объект незавершенного строительства)

с кадастровым номером **53:23:7911603:348** :

Система координат МСК 53 (Зона-2)

Зона № 2

Обозначение характерных точек контура	Содержатся в Едином государственном реестре недвижимости			Определены в ходе выполнения комплексных кадастровых работ			Метод определения координат	Формулы, примененные для расчета средней квадратической погрешности определения координат характерных точек (Mt), м, с подставленными в такие формулы значениями и итоговые (вычисленные) значения Mt, м
	Координаты, м		Радиус, м	Координаты, м		Радиус, м		
	X	Y	R	X	Y	R		
1	2	3	4	5	6	7	8	9
234	578289.07	2178590.06	-	578289.07	2178590.06	-	Метод спутниковых геодезических измерений (определений)	$Mt = (m_{\rho}/\rho \sin(\gamma+\delta)) \sqrt{((d_1 d_2/a)^2 + (d_2 d_3/b)^2)} = 0.10$
235	578289.69	2178588.69	-	578289.69	2178588.69	-	Метод спутниковых геодезических измерений (определений)	$Mt = (m_{\rho}/\rho \sin(\gamma+\delta)) \sqrt{((d_1 d_2/a)^2 + (d_2 d_3/b)^2)} = 0.10$
199	578304.61	2178595.45	-	578304.61	2178595.45	-	Метод спутниковых геодезических измерений (определений)	$Mt = (m_{\rho}/\rho \sin(\gamma+\delta)) \sqrt{((d_1 d_2/a)^2 + (d_2 d_3/b)^2)} = 0.10$

**2. Иные сведения об объекте недвижимости с кадастровым номером: 53:23:7911603:348 :**

1.

**3. Пояснения к сведениям об объекте недвижимости с кадастровым номером 53:23:7911603:348 :**

1. -

**Сведения о зданиях, сооружениях, объектах незавершенного строительства, необходимые для исправления реестровых ошибок в сведениях об описании их местоположения**

**1. Сведения о характерных точках контура**

**здание**

вид объекта недвижимости (здание, сооружение, объект незавершенного строительства)

**с кадастровым номером 53:23:7911603:358 :**

Система координат МСК 53 (Зона-2)

Зона № 2

Обозначение характерных точек контура	Содержатся в Едином государственном реестре недвижимости			Определены в ходе выполнения комплексных кадастровых работ			Метод определения координат	Формулы, примененные для расчета средней квадратической погрешности определения координат характерных точек (Mt), м, с подставленными в такие формулы значениями и итоговые (вычисленные) значения Mt, м
	Координаты, м		Радиус, м	Координаты, м		Радиус, м		
	X	Y		X	Y			
1	2	3	4	5	6	7	8	9
								-
236	578453.85	2178584.69	-	578453.85	2178584.69	-	Метод спутниковых геодезических измерений (определений)	$Mt = (m_{\rho}/\rho \sin(\gamma+\delta)) \sqrt{((d_1 d_2/a)^2 + (d_2 d_3/b)^2)} = 0.10$
237	578453.20	2178608.04	-	578453.20	2178608.04	-	Метод спутниковых геодезических измерений (определений)	$Mt = (m_{\rho}/\rho \sin(\gamma+\delta)) \sqrt{((d_1 d_2/a)^2 + (d_2 d_3/b)^2)} = 0.10$
238	578448.32	2178607.90	-	578448.32	2178607.90	-	Метод спутниковых геодезических измерений (определений)	$Mt = (m_{\rho}/\rho \sin(\gamma+\delta)) \sqrt{((d_1 d_2/a)^2 + (d_2 d_3/b)^2)} = 0.10$
239	578447.76	2178627.43	-	578447.76	2178627.43	-	Метод спутниковых геодезических измерений (определений)	$Mt = (m_{\rho}/\rho \sin(\gamma+\delta)) \sqrt{((d_1 d_2/a)^2 + (d_2 d_3/b)^2)} = 0.10$
240	578441.28	2178627.30	-	578441.28	2178627.30	-	Метод спутниковых геодезических измерений (определений)	$Mt = (m_{\rho}/\rho \sin(\gamma+\delta)) \sqrt{((d_1 d_2/a)^2 + (d_2 d_3/b)^2)} = 0.10$
241	578441.85	2178607.78	-	578441.85	2178607.78	-	Метод спутниковых геодезических измерений (определений)	$Mt = (m_{\rho}/\rho \sin(\gamma+\delta)) \sqrt{((d_1 d_2/a)^2 + (d_2 d_3/b)^2)} = 0.10$
242	578442.32	2178592.10	-	578442.32	2178592.10	-	Метод спутниковых геодезических измерений (определений)	$Mt = (m_{\rho}/\rho \sin(\gamma+\delta)) \sqrt{((d_1 d_2/a)^2 + (d_2 d_3/b)^2)} = 0.10$

**Сведения о зданиях, сооружениях, объектах незавершенного строительства, необходимые для исправления реестровых ошибок в сведениях об описании их местоположения**

**1. Сведения о характерных точках контура**

**здание**

вид объекта недвижимости (здание, сооружение, объект незавершенного строительства)

с кадастровым номером **53:23:7911603:358** :

Система координат МСК 53 (Зона-2)

Зона № 2

Обозначение характерных точек контура	Содержатся в Едином государственном реестре недвижимости			Определены в ходе выполнения комплексных кадастровых работ			Метод определения координат	Формулы, примененные для расчета средней квадратической погрешности определения координат характерных точек (Mt), м, с подставленными в такие формулы значениями и итоговые (вычисленные) значения Mt, м
	Координаты, м		Радиус, м	Координаты, м		Радиус, м		
	X	Y	R	X	Y	R		
1	2	3	4	5	6	7	8	9
243	578388.90	2178590.64	-	578388.90	2178590.64	-	Метод спутниковых геодезических измерений (определений)	$Mt = (m_{\rho}/\rho \sin(\gamma+\delta)) \sqrt{((d_1 d_2/a)^2 + (d_2 d_3/b)^2)} = 0.10$
244	578388.99	2178582.92	-	578388.99	2178582.92	-	Метод спутниковых геодезических измерений (определений)	$Mt = (m_{\rho}/\rho \sin(\gamma+\delta)) \sqrt{((d_1 d_2/a)^2 + (d_2 d_3/b)^2)} = 0.10$
236	578453.85	2178584.69	-	578453.85	2178584.69	-	Метод спутниковых геодезических измерений (определений)	$Mt = (m_{\rho}/\rho \sin(\gamma+\delta)) \sqrt{((d_1 d_2/a)^2 + (d_2 d_3/b)^2)} = 0.10$

**2. Иные сведения об объекте недвижимости с кадастровым номером: 53:23:7911603:358 :**

1.

**3. Пояснения к сведениям об объекте недвижимости с кадастровым номером 53:23:7911603:358 :**

1. -



**Сведения о зданиях, сооружениях, объектах незавершенного строительства, необходимые для исправления реестровых ошибок в сведениях об описании их местоположения**

**1. Сведения о характерных точках контура**

**здание**

вид объекта недвижимости (здание, сооружение, объект незавершенного строительства)

**с кадастровым номером 53:23:7911603:388 :**

Система координат МСК 53 (Зона-2)

Зона № 2

Обозначение характерных точек контура	Содержатся в Едином государственном реестре недвижимости			Определены в ходе выполнения комплексных кадастровых работ			Метод определения координат	Формулы, примененные для расчета средней квадратической погрешности определения координат характерных точек (Mt), м, с подставленными в такие формулы значениями и итоговые (вычисленные) значения Mt, м
	Координаты, м		Радиус, м	Координаты, м		Радиус, м		
	X	Y	R	X	Y	R		
<b>1</b>	<b>2</b>	<b>3</b>	<b>4</b>	<b>5</b>	<b>6</b>	<b>7</b>	<b>8</b>	<b>9</b>
								-
245	578888.17	2178695.1 1	-	578888.1 7	2178695.1 1	-	Метод спутниковых геодезических измерений (определений)	$Mt = (m_{\rho}/\rho \sin(\gamma+\delta)) \sqrt{((d_1 d_2/a)^2 + (d_2 d_3/b)^2)} = 0.10$
246	578887.34	2178701.9 2	-	578887.3 4	2178701.9 2	-	Метод спутниковых геодезических измерений (определений)	$Mt = (m_{\rho}/\rho \sin(\gamma+\delta)) \sqrt{((d_1 d_2/a)^2 + (d_2 d_3/b)^2)} = 0.10$
247	578883.75	2178701.4 8	-	578883.7 5	2178701.4 8	-	Метод спутниковых геодезических измерений (определений)	$Mt = (m_{\rho}/\rho \sin(\gamma+\delta)) \sqrt{((d_1 d_2/a)^2 + (d_2 d_3/b)^2)} = 0.10$
248	578884.57	2178694.6 9	-	578884.5 7	2178694.6 9	-	Метод спутниковых геодезических измерений (определений)	$Mt = (m_{\rho}/\rho \sin(\gamma+\delta)) \sqrt{((d_1 d_2/a)^2 + (d_2 d_3/b)^2)} = 0.10$
245	578888.17	2178695.1 1	-	578888.1 7	2178695.1 1	-	Метод спутниковых геодезических измерений (определений)	$Mt = (m_{\rho}/\rho \sin(\gamma+\delta)) \sqrt{((d_1 d_2/a)^2 + (d_2 d_3/b)^2)} = 0.10$

**2. Иные сведения об объекте недвижимости с кадастровым номером: 53:23:7911603:388 :**

1.

**3. Пояснения к сведениям об объекте недвижимости с кадастровым номером 53:23:7911603:388 :**

1. | -

**Сведения о зданиях, сооружениях, объектах незавершенного строительства, необходимые для исправления реестровых ошибок в сведениях об описании их местоположения**

**1. Сведения о характерных точках контура**

**здание**

вид объекта недвижимости (здание, сооружение, объект незавершенного строительства)

с кадастровым номером **53:23:7911603:604** :

Система координат МСК 53 (Зона-2)

Зона № 2

Обозначение характерных точек контура	Содержатся в Едином государственном реестре недвижимости			Определены в ходе выполнения комплексных кадастровых работ			Метод определения координат	Формулы, примененные для расчета средней квадратической погрешности определения координат характерных точек (Mt), м, с подставленными в такие формулы значениями и итоговые (вычисленные) значения Mt, м
	Координаты, м		Радиус, м	Координаты, м		Радиус, м		
	X	Y		X	Y			
1	2	3	4	5	6	7	8	9
								-
249	578863.13	2178692.01	-	578863.13	2178692.01	-	Метод спутниковых геодезических измерений (определений)	$Mt = (m_{\rho}/\rho \sin(\gamma+\delta)) \sqrt{((d_1 d_2/a)^2 + (d_2 d_3/b)^2)} = 0.10$
250	578866.73	2178692.50	-	578866.73	2178692.50	-	Метод спутниковых геодезических измерений (определений)	$Mt = (m_{\rho}/\rho \sin(\gamma+\delta)) \sqrt{((d_1 d_2/a)^2 + (d_2 d_3/b)^2)} = 0.10$
251	578865.82	2178699.29	-	578865.82	2178699.29	-	Метод спутниковых геодезических измерений (определений)	$Mt = (m_{\rho}/\rho \sin(\gamma+\delta)) \sqrt{((d_1 d_2/a)^2 + (d_2 d_3/b)^2)} = 0.10$
252	578862.22	2178698.80	-	578862.22	2178698.80	-	Метод спутниковых геодезических измерений (определений)	$Mt = (m_{\rho}/\rho \sin(\gamma+\delta)) \sqrt{((d_1 d_2/a)^2 + (d_2 d_3/b)^2)} = 0.10$
249	578863.13	2178692.01	-	578863.13	2178692.01	-	Метод спутниковых геодезических измерений (определений)	$Mt = (m_{\rho}/\rho \sin(\gamma+\delta)) \sqrt{((d_1 d_2/a)^2 + (d_2 d_3/b)^2)} = 0.10$

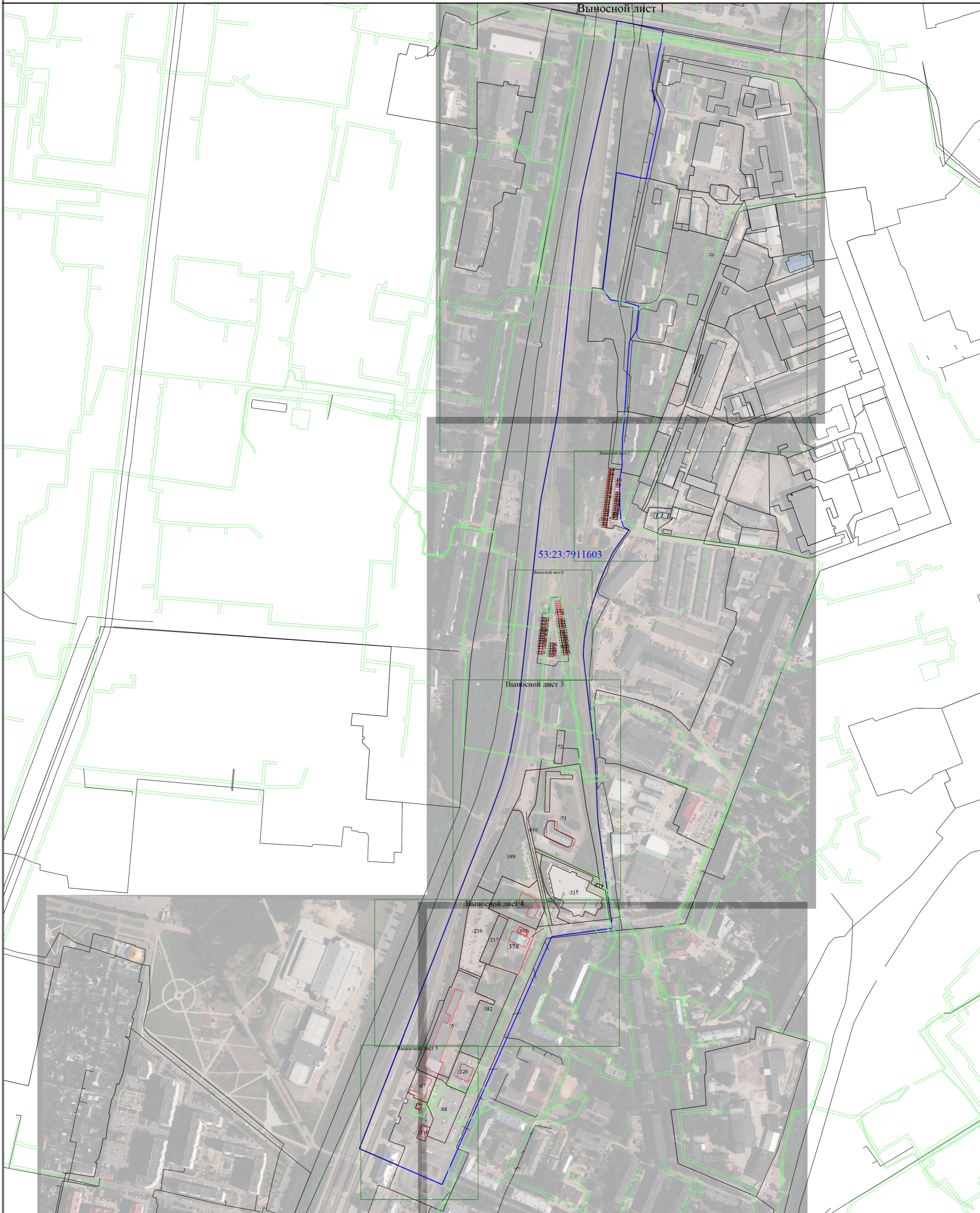
**2. Иные сведения об объекте недвижимости с кадастровым номером: 53:23:7911603:604 :**

1.

**3. Пояснения к сведениям об объекте недвижимости с кадастровым номером 53:23:7911603:604 :**

1. -

Схема границ земельных участков



Масштаб 1:4000

- Условные обозначения
- Часть границы, местоположение которой определено при выполнении кадастровых работ
  - Часть границы, сведения ЕГРН о которой позволяют однозначно определить ее положение на местности
  - Часть контура, образованного проекцией вновь образованного наземного конструктивного элемента здания, сооружения, объекта незавершенного строительства
  - Часть контура, образованного проекцией существующего в ЕГРН наземного конструктивного элемента здания, сооружения, объекта незавершенного строительства
  - Граница кадастрового квартала
  - Граница зоны с особыми условиями
  - :177 - Уточняемый земельный участок, здание, объект незавершенного строительства
  - 53:23:8123205 - Номер кадастрового квартала

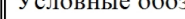






# Схема границ земельных участков

Выносной лист 1



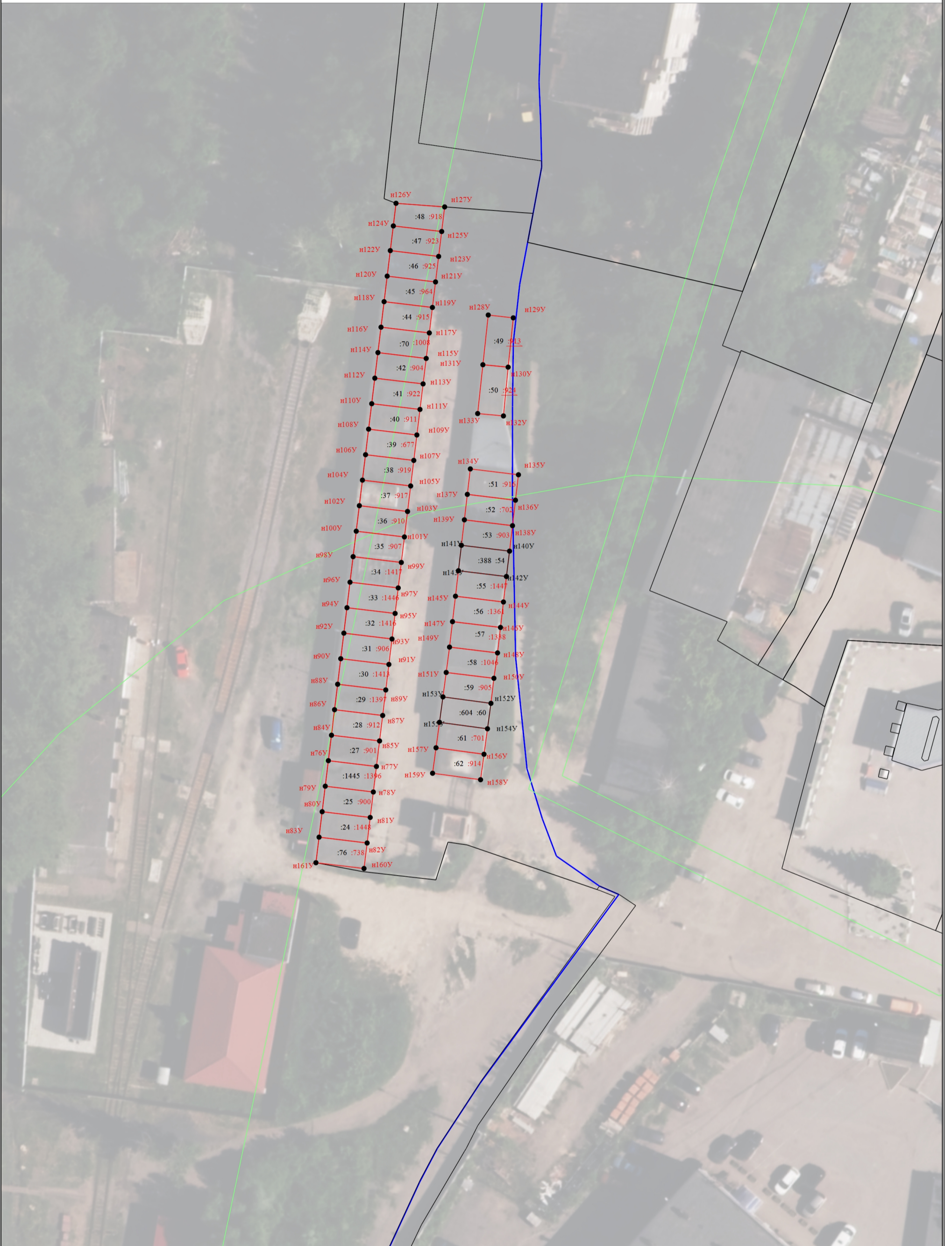
Масштаб 1:1500

## Условные обозначения

-  - Часть границы, местоположение которой определено при выполнении кадастровых работ
-  - Часть границы, сведения ЕГРН о которой позволяют однозначно определить ее положение на местности
-  - Часть контура, образованного проекцией вновь образованного наземного конструктивного элемента здания, сооружения, объекта незавершенного строительства
-  - Часть контура, образованного проекцией существующего в ЕГРН наземного конструктивного элемента здания, сооружения, объекта незавершенного строительства
-  - Граница кадастрового квартала
-  - Граница зоны с особыми условиями
-  53:23:8123205 - Номер кадастрового квартала

# Схема границ земельных участков

Выносной лист 2

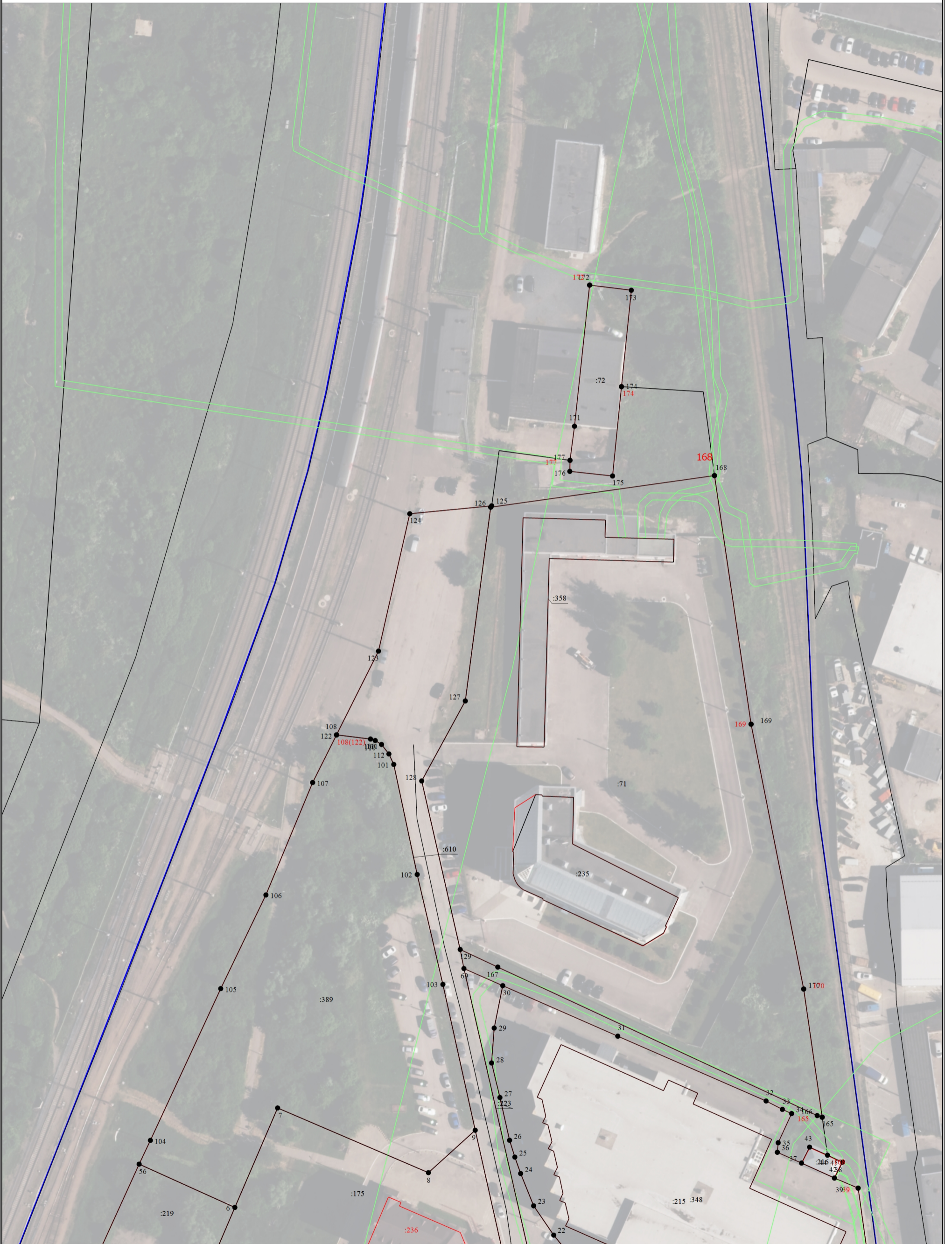


Условные обозначения приведены на основной схеме

Масштаб 1:500

# Схема границ земельных участков

Выносной лист 3



Условные обозначения приведены на Основной Схеме

Масштаб 1:1000

# Схема границ земельных участков

Выносной лист 4

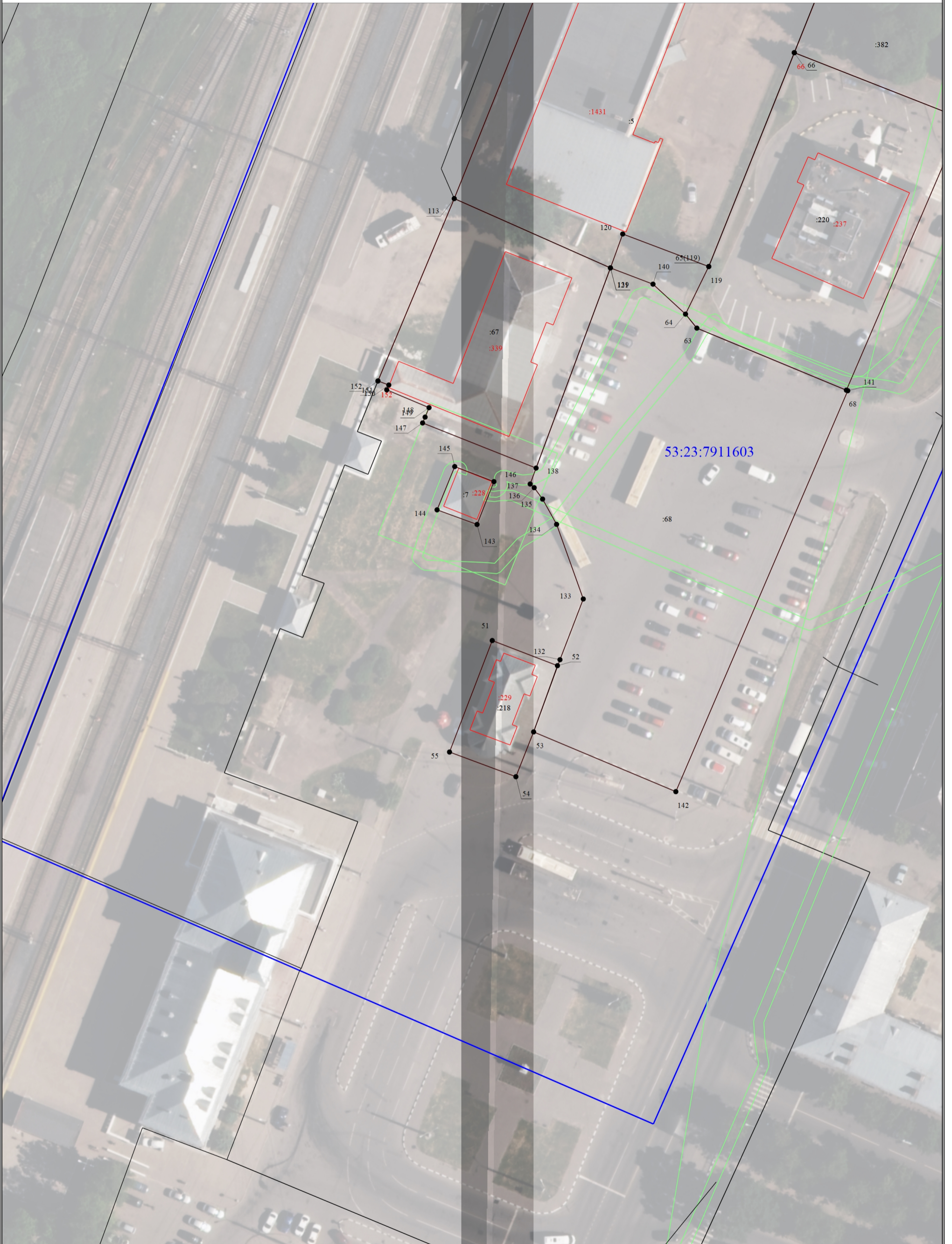


Условные обозначения приведены на Основной схеме

Масштаб 1:1000

# Схема границ земельных участков

Выносной лист 5



Масштаб 1:700

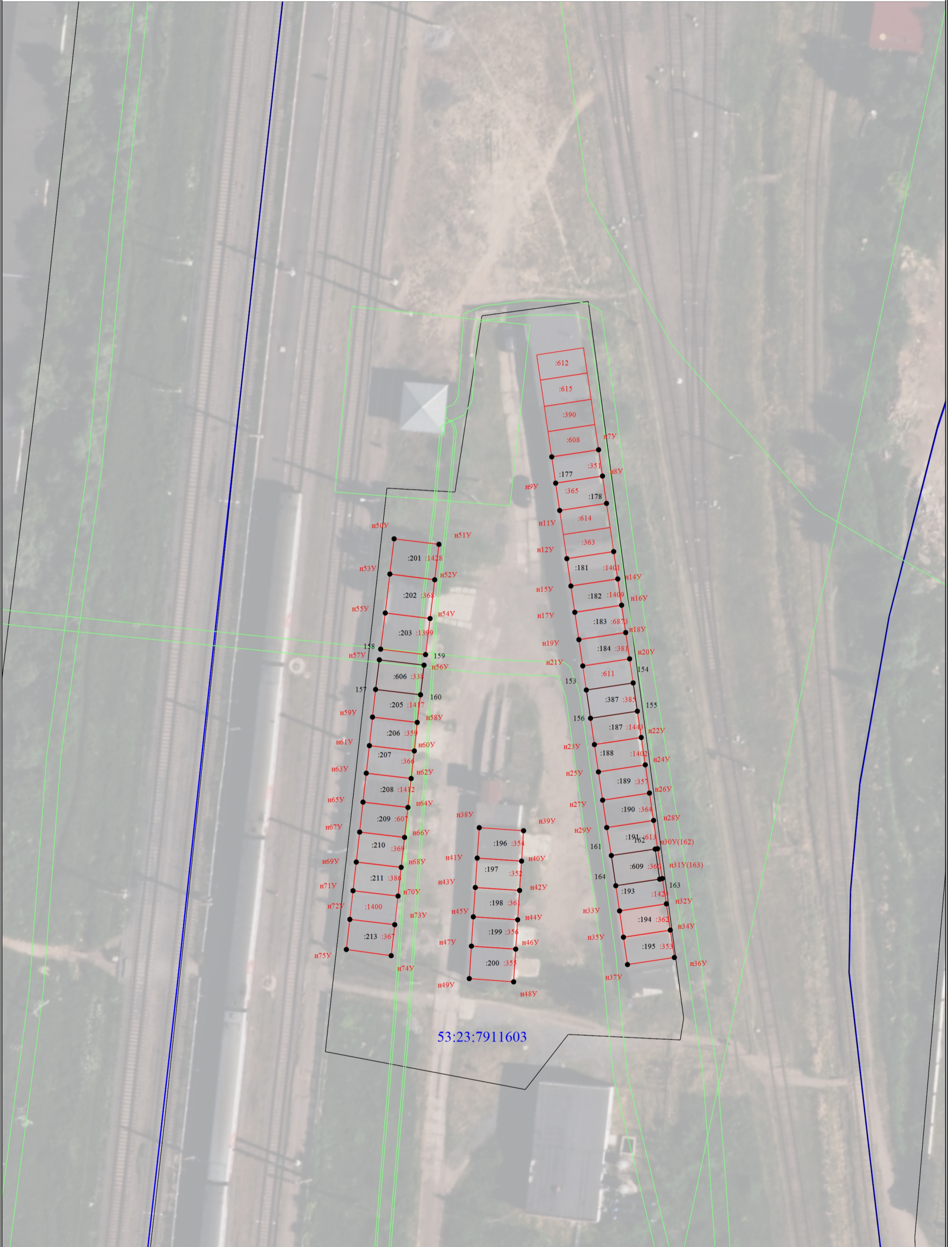
Условные обозначения приведены на Основной схеме

**:1431** - Уточняемое здание



# Схема границ земельных участков

Выносной лист 6



Условные обозначения приведены на Основной Схеме

Масштаб 1:500

## Схема геодезических построений



Масштаб 1:100000

**Условные обозначения**

- 
- 
- 
- 
- 
- 
- 
- 
- 
- 
- 
- 
- 
- 
- 
- 
- 
- 
- 
- 
- 
- 
- 
- 
- 
- 
- 
- 
- 
- 
- 
- 
- 
- 
- 
- 
- 
- 
- 
- 
- 
- 
- 
- 
- 
- 
- 
- 
- 
- 
- 
- 
- 
- 
- 
- 
- 
-