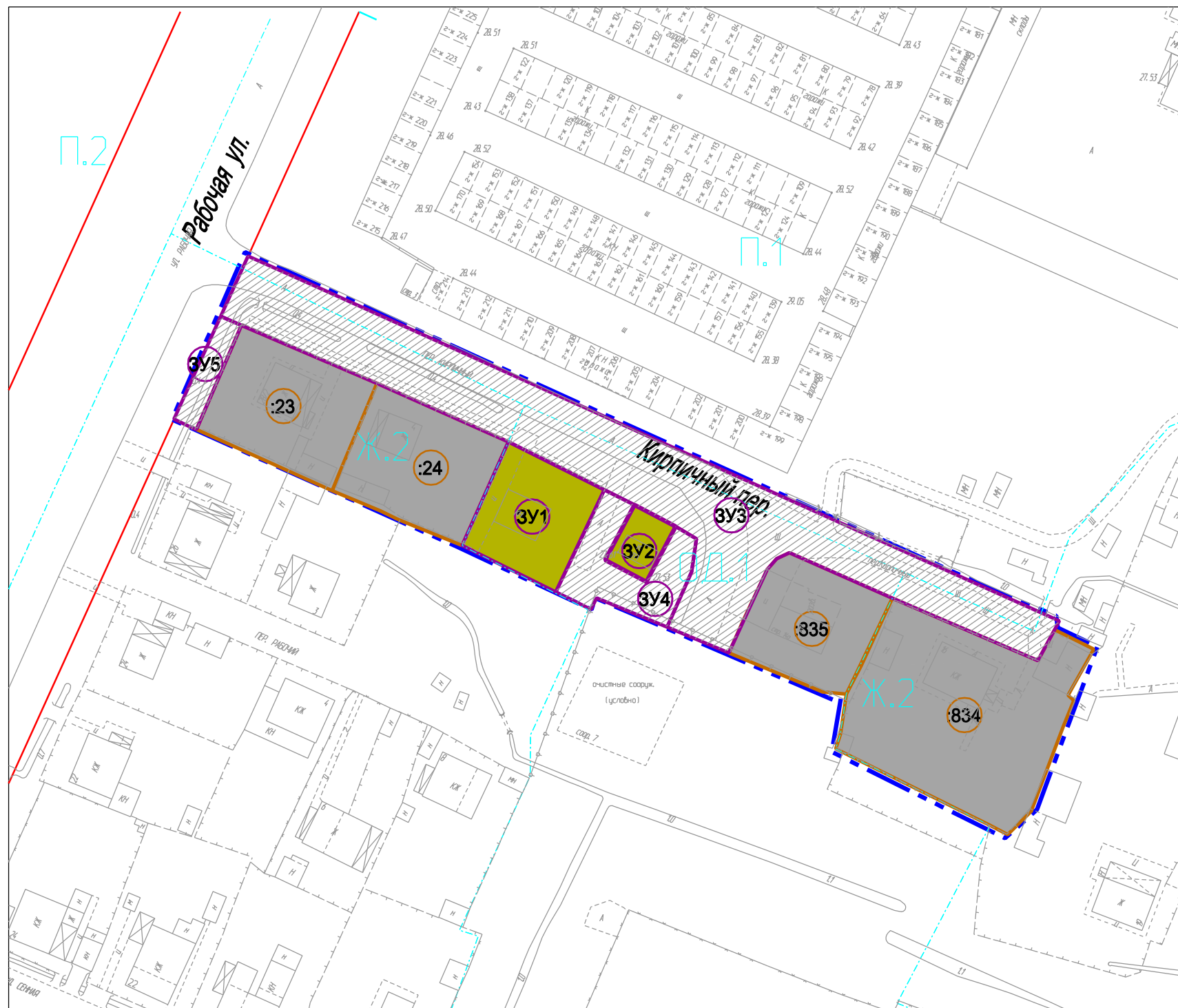
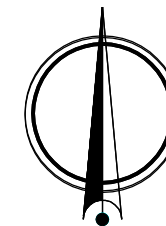











ЧЕРТЕЖ ОБРАЗУЕМЫХ ЗЕМЕЛЬНЫХ УЧАСТКОВ Масштаб 1:1000



УСЛОВНЫЕ ОБОЗНАЧЕНИЯ

-  граница проектирования
-  красные линии
-  существующие земельные участки (сохраняемые)
-  образуемые земельные участки
-  образуемые земельные участки, которые будут относиться к территориям (земельным участкам) общего пользования
-  кадастровые номера существующих земельных участков
-  условные номера образуемых земельных участков
-  территориальная зона
-  границы территориальной зоны

Согласовано

Взам. инв. N

Подп. и дата

Инв. N подл.

					2022г.			
					Документация по планировке территории "Проект межевания территории части квартала 119 Великого Новгорода"			
Изм.	Кол. уч.	Лист N док.	Подп.	Дата	Основная часть проекта	Стадия	Лист	Листов
ГИП		Копыльцов		05.22		ПМТ	3	3
Разработ.		Громова		05.22				
					Чертеж образуемых земельных участков М 1:1000			
					