


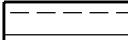



# ЧЕРТЕЖ ГРАНИЦ ПЛАНИРУЕМЫХ И СУЩЕСТВУЮЩИХ ЭЛЕМЕНТОВ ПЛАНИРОВОЧНОЙ СТРУКТУРЫ

УСЛОВНЫЕ ОБОЗНАЧЕНИЯ:

-  - граница населенного пункта
-  - граница проектирования
-  - границы существующего элемента планировочной структуры
-  - существующая улично-дорожная сеть
-  - границы кадастровых кварталов

53:23:9120000

Согласовано

Взам. инв. №

Подп. и дата

Инв. № подл.

Постановление Администрации Великого Новгорода N 1056 от 15.03.2022					
"Проект межевания территории части квартала 200 Великого Новгорода".					
Изм.	Кол. уч.	Лист	№ док.	Подп.	Дата
Рук.проекта	Морякова				
Исполнил	Маркова				
Утв.	Морякова				
Проект межевания территории Основная часть				Стадия	Лист
				ПМТ	1
				Листов	4
Чертеж границ планируемых и существующих элементов планировочной структуры М 1:1000				ООО "Граф-Инфо"	