
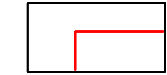

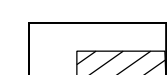
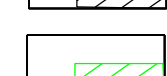
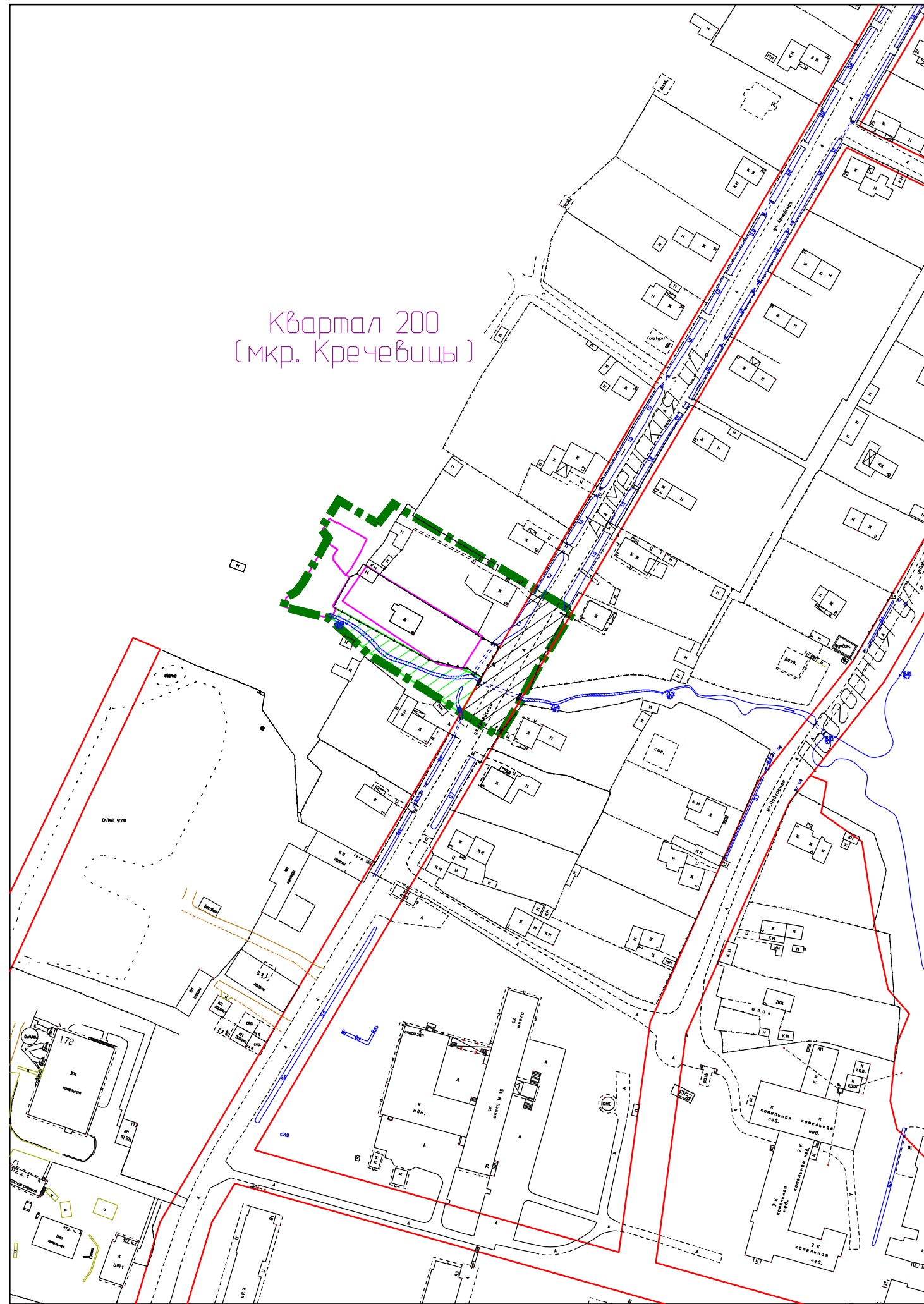


ЧЕРТЕЖ СУЩЕСТВУЮЩИХ И ПЛАНИРУЕМЫХ ЭЛЕМЕНТОВ ПЛАНИРОВОЧНОЙ СТРУКТУРЫ Масштаб 1:2000

УСЛОВНЫЕ ОБОЗНАЧЕНИЯ

-  граница проектирования
-  существующие красные линии
-  границы учтенных земельных участков
-  существующая улично-дорожная сеть
-  существующие озелененные территории

Квартал 200
(мкр. Кречевицы)



Согласовано

Взам. инв. N

Подп. и дата

Инв. N подл.

2020г.

Документация по планировке территории
"Внесение изменений в проект планировки
квартала 200 (мкр. Кречевицы) Великого Новгорода"

Изм.	Кол. уч.	Лист N док.	Подп.	Дата
ГИП		Копыльцов		07.20
Разработ.		Грамова		07.20

Основная часть проекта

Стадия	Лист	Листов
ПТ	1	3

Чертеж существующих элементов
планировочной структуры
М 1:2000



формат А3