КАРТА-ПЛАН ТЕРРИТОРИИ

Пояснительная записка

1. Сведения о территории выполнения комплексных кадастровых работ: 53:23:8423302

(наименование субъекта Российской Федерации, муниципального образования, населенного пункта, уникальные учетные номера кадастровых кварталов, иные сведения, позволяющие определить местоположение территории, на которой выполняются комплексные кадастровые работы, например, наименование садоводческого или огороднического некоммерческого товарищества, гаражного кооператива, элемента планировочной структуры)

2. Основания выполнения комплексных кадастровых работ:

Наименование, дата и номер документа, на основании которого выполняются комплексные кадастровые работы: "17" февраля 2023 г. , 0350300011823000003, Муниципальный контракт

3. Дата подготовки карты-плана территории: "28" апреля 2023 г.

4. Сведения о заказчике(ах) комплексных кадастровых работ:

В отношении юридического лица, органа местного самоуправления муниципального района, муниципального округа или городского округа либо уполномоченного исполнительного органа государственной власти субъекта Российской Федерации:

полное или сокращенное (в случае, если имеется) наименование: Комитет по управлению муниципальным имуществом и земельными ресурсами Великого Новгорода
основной государственный регистрационный номер: 1035300289364
идентификационный номер налогоплательщика: 5321040050

В отношении физического лица или представителя физических или юридических лиц:

фамилия, имя, отчество (последнее - при наличии): -
страховой номер индивидуального лицевого счета в системе обязательного пенсионного страхования Российской Федерации (СНИЛС): -

Наименование и реквизиты документа, подтверждающие полномочия представителя заказчика(ов) комплексных кадастровых работ: -
Адрес электронной почты (для направления уведомления о результатах внесения сведений в Единый государственный реестр недвижимости): -

5. Сведения об исполнителе комплексных кадастровых работ:

Полное или сокращенное (в случае, если имеется) наименование и адрес юридического лица, с которым заключен государственный или муниципальный контракт либо договор подряда на выполнение комплексных кадастровых работ: ООО "Геосфера", Вологодская область, г. Вологда, Пошехонское шоссе, д.18, корпус А, оф.308

Фамилия, имя. отчество кадастрового инженера (последнее - при наличии): Лахмина Екатерина Александровна и основной государственный регистрационный номер кадастрового инженера индивидуального предпринимателя (ОГРНИП): -

Страховой номер индивидуального лицевого счета в системе обязательного пенсионного страхования Российской Федерации (СНИЛС) кадастрового инженера: 154-295-369 83

Уникальный реестровый номер кадастрового инженера в реестре саморегулируемой организации кадастровых инженеров и дата внесения сведений о физическом лице в такой реестр: 2202, 2021-12-03

Полное или (в случае, если имеется) сокращенное наименование саморегулируемой организации кадастровых инженеров, членом которой является кадастровый инженер: Ассоциация "Гильдия кадастровых инженеров"

Контактный телефон: +78172264804

Почтовый адрес и адрес электронной почты, по которым осуществляется связь с кадастровым инженером: город Вологда, Пошехонское шоссе, д.18, корп. А, оф.308 elahmina@geo35.ru

6. Перечень документов, использованных при подготовке карты-плана территории

№ п/п	Реквизиты документа				
	Вид	Дата	Номер	Наименование	Иные сведения
1	2	3	4	5	6
1	Кадастровый план территории	15.02.2023	КУВИ-001/2023-37802094	Кадастровый план территории кадастрового квартала 53:23:8423302	-
2	Кадастровая выписка о земельном участке	16.02.2023	КУВИ-001/2023-39000219	Выписка из Единого государственного реестра недвижимости об объекте недвижимости с кадастровым номером 53:23:0000000:16669	-
3	Кадастровая выписка о земельном участке	16.02.2023	КУВИ-001/2023-39000212	Выписка из Единого государственного реестра недвижимости об объекте недвижимости с кадастровым номером 53:23:0000000:16529	-
4	Кадастровая выписка о земельном участке	10.03.2023	КУВИ-001/2023-59317816	Выписка из Единого государственного реестра недвижимости об объекте недвижимости с кадастровым номером 53:23:8423302:125	-
5	Кадастровая выписка о земельном участке	07.03.2023	КУВИ-001/2023-56608562	Выписка из Единого государственного реестра недвижимости об объекте недвижимости с кадастровым номером 53:23:8523401:1157	-
6	Кадастровая выписка о земельном участке	15.12.2022	КУВИ-001/2022-223901698	Выписка из Единого государственного реестра недвижимости об объекте недвижимости с кадастровым номером 53:23:8423302:2071	-
7	Кадастровая выписка	10.01.2023	КУВИ-001/2023-3391346	Выписка из Единого государственного реестра недвижимости об объекте недвижимости с кадастровым номером 53:23:0000000:5495	-
8	Кадастровая выписка	29.03.2023	КУВИ-001/2023-74327739	Выписка из Единого государственного реестра недвижимости об объекте недвижимости с кадастровым номером 53:23:8423302:2418	-
9	Кадастровая выписка	12.01.2023	КУВИ-001/2023-4848166	Выписка из Единого государственного реестра недвижимости об объекте недвижимости с кадастровым номером 53:23:0000000:5521	-
10	Кадастровая выписка	12.01.2023	КУВИ-001/2023-4848159	Выписка из Единого государственного реестра недвижимости об объекте недвижимости с кадастровым номером 53:11:1700204:3939	-
11	Кадастровая выписка	12.01.2023	КУВИ-001/2023-4848165	Выписка из Единого государственного реестра недвижимости об объекте недвижимости с кадастровым номером 53:23:0000000:5482	-
12	Кадастровая выписка о земельном участке	16.03.2023	б/н	Выписка из Единого государственного реестра недвижимости об основных характеристиках и зарегистрированных правах на объект недвижимости номер 53:23:8423302:2426	-
13	Кадастровая выписка о земельном участке	16.03.2023	б/н	Выписка из Единого государственного реестра недвижимости об основных характеристиках и зарегистрированных правах на объект недвижимости номер 53:23:8423302:2425	-
14	Кадастровая выписка о земельном участке	16.03.2023	б/н	Выписка из Единого государственного реестра недвижимости об основных характеристиках и зарегистрированных правах на объект недвижимости номер 53:23:8423302:2424	-

6. Перечень документов, использованных при подготовке карты-плана территории

№ п/п	Реквизиты документа				
	Вид	Дата	Номер	Наименование	Иные сведения
1	2	3	4	5	6
15	Кадастровая выписка о земельном участке	16.03.2023	б/н	Выписка из Единого государственного реестра недвижимости об основных характеристиках и зарегистрированных правах на объект недвижимости номер 53:23:8423302:2423	-
16	Кадастровая выписка	12.01.2023	КУВИ-001/2023-5035949	Выписка из Единого государственного реестра недвижимости об объекте недвижимости с кадастровым номером 53:23:8423304:640	-
17	Кадастровая выписка о земельном участке	13.03.2023	б/н	Выписка из Единого государственного реестра недвижимости об основных характеристиках и зарегистрированных правах на объект недвижимости номер 53:23:8423302:2422	-
18	Кадастровая выписка	15.02.2023	КУВИ-001/2023-38087757	Выписка из Единого государственного реестра недвижимости об объекте недвижимости с кадастровым номером 53:23:0000000:10060	-
19	Кадастровая выписка о земельном участке	05.04.2023	КУВИ-001/2023-80653132	Выписка из Единого государственного реестра недвижимости об объекте недвижимости с кадастровым номером 53:23:8423302:2449	-
20	Кадастровая выписка о земельном участке	29.03.2023	КУВИ-001/2023-73838063	Выписка из Единого государственного реестра недвижимости об объекте недвижимости с кадастровым номером 53:23:8423302:2434	-
21	Кадастровая выписка	12.01.2023	КУВИ-001/2023-5035949	Выписка из Единого государственного реестра недвижимости об объекте недвижимости с кадастровым номером 53:23:8423304:640	-
22	Кадастровая выписка	12.01.2023	КУВИ-001/2023-5035949	Выписка из Единого государственного реестра недвижимости об объекте недвижимости с кадастровым номером 53:23:8423304:640	-
23	Кадастровая выписка	16.01.2023	КУВИ-001/2023-7343314	Выписка из Единого государственного реестра недвижимости об объекте недвижимости с кадастровым номером 53:23:8423304:642	-
24	Кадастровая выписка	29.03.2023	КУВИ-001/2023-74327759	Выписка из Единого государственного реестра недвижимости об объекте недвижимости с кадастровым номером 53:23:8423302:2442	-
25	Кадастровая выписка о земельном участке	17.03.2023	б/н	Выписка из Единого государственного реестра недвижимости об основных характеристиках и зарегистрированных правах на объект недвижимости номер 53:23:8423302:2428	-
26	Кадастровая выписка о земельном участке	17.03.2023	б/н	Выписка из Единого государственного реестра недвижимости об основных характеристиках и зарегистрированных правах на объект недвижимости номер 53:23:8423302:2429	-
27	Кадастровая выписка о земельном участке	17.03.2023	б/н	Выписка из Единого государственного реестра недвижимости об основных характеристиках и зарегистрированных правах на объект недвижимости номер 53:23:8423302:2427	-

6. Перечень документов, использованных при подготовке карты-плана территории

№ п/п	Реквизиты документа				
	Вид	Дата	Номер	Наименование	Иные сведения
1	2	3	4	5	6
28	Кадастровая выписка о земельном участке	20.03.2023	б/н	Выписка из Единого государственного реестра недвижимости об основных характеристиках и зарегистрированных правах на объект недвижимости номер 53:23:8423302:2431	-
29	Кадастровая выписка о земельном участке	20.03.2023	б/н	Выписка из Единого государственного реестра недвижимости об основных характеристиках и зарегистрированных правах на объект недвижимости номер 53:23:8423302:2430	-
30	Кадастровая выписка о земельном участке	05.04.2023	КУВИ-001/2023-80586092	Выписка из Единого государственного реестра недвижимости об объекте недвижимости с кадастровым номером 53:23:8423302:2375	-
31	Кадастровая выписка о земельном участке	20.03.2023	б/н	Выписка из Единого государственного реестра недвижимости об основных характеристиках и зарегистрированных правах на объект недвижимости номер 53:23:8423302:2436	-
32	Кадастровая выписка о земельном участке	20.03.2023	б/н	Выписка из Единого государственного реестра недвижимости об основных характеристиках и зарегистрированных правах на объект недвижимости номер 53:23:8423302:2433	-
33	Кадастровая выписка о земельном участке	20.03.2023	б/н	Выписка из Единого государственного реестра недвижимости об основных характеристиках и зарегистрированных правах на объект недвижимости номер 53:23:8423302:2436	-
34	Кадастровая выписка о земельном участке	20.03.2023	б/н	Выписка из Единого государственного реестра недвижимости об объекте недвижимости с кадастровым номером 53:23:8423302:2432	-
35	Кадастровая выписка о земельном участке	20.03.2023	б/н	Выписка из Единого государственного реестра недвижимости об основных характеристиках и зарегистрированных правах на объект недвижимости номер 53:23:8423302:2432	-
36	Кадастровая выписка о земельном участке	20.03.2023	б/н	Выписка из Единого государственного реестра недвижимости об основных характеристиках и зарегистрированных правах на объект недвижимости номер 53:23:8423302:2435	-
37	Кадастровая выписка о земельном участке	21.03.2023	б/н	Выписка из Единого государственного реестра недвижимости об основных характеристиках и зарегистрированных правах на объект недвижимости номер 53:23:8423302:2437	-
38	Кадастровая выписка	06.04.2023	КУВИ-001/2023-81252581	Выписка из Единого государственного реестра недвижимости об объекте недвижимости с кадастровым номером 53:23:8114303:192	-
39	Кадастровая выписка	18.01.2023	КУВИ-001/2023-9914467	Выписка из Единого государственного реестра недвижимости об объекте недвижимости с кадастровым номером 53:23:8423302:1790	-

6. Перечень документов, использованных при подготовке карты-плана территории

№ п/п	Реквизиты документа				
	Вид	Дата	Номер	Наименование	Иные сведения
1	2	3	4	5	6
40	Кадастровая выписка	19.01.2023	КУВИ-001/2023-10898038	Выписка из Единого государственного реестра недвижимости об объекте недвижимости с кадастровым номером 53:23:0000000:5481	-
41	Кадастровая выписка о земельном участке	21.03.2023	б/н	Выписка из Единого государственного реестра недвижимости об основных характеристиках и зарегистрированных правах на объект недвижимости номер 53:23:8423302:2439	-
42	Кадастровая выписка о земельном участке	21.03.2023	б/н	Выписка из Единого государственного реестра недвижимости об основных характеристиках и зарегистрированных правах на объект недвижимости номер 53:23:8423302:2438	-
43	Кадастровая выписка о земельном участке	22.03.2023	б/н	Выписка из Единого государственного реестра недвижимости об основных характеристиках и зарегистрированных правах на объект недвижимости номер 53:23:8423302:2440	-
44	Кадастровая выписка о земельном участке	22.03.2023	б/н	Выписка из Единого государственного реестра недвижимости об основных характеристиках и зарегистрированных правах на объект недвижимости номер 53:23:8423302:2441	-
45	Кадастровая выписка	19.01.2023	КУВИ-001/2023-10989572	Выписка из Единого государственного реестра недвижимости об объекте недвижимости с кадастровым номером 53:23:8423304:645	-
46	Кадастровая выписка	19.01.2023	КУВИ-001/2023-11076852	Выписка из Единого государственного реестра недвижимости об объекте недвижимости с кадастровым номером 53:23:8423302:1771	-
47	Иной документ	13.05.2011	инв.№1-0/1351	Землеустроительное дело на земельный участок с кадастровым номером 53:23:8423302:309	-
48	Иной документ	13.05.2011	инв.№1-0/1355	Землеустроительное дело на земельный участок с кадастровым номером 53:23:8423302:126	-
49	Иной документ	01.01.2000	б/н	Схема ГСК Искра	-
50	Иной документ	25.12.2019	347	Решение Думы Великого Новгорода "Об утверждении правил землепользования и застройки Великого Новгорода"	-
51	Иной документ	14.03.2023	170-6305/2023-В	Выписка о пунктах государственной геодезической сети, государственной нивелирной сети и государственной гравиметрической сети	-
52	Иной документ	24.03.2023	170-7101/2023-В	Выписка о пунктах государственной геодезической сети, государственной нивелирной сети и государственной гравиметрической сети	-

7. Пояснения к карте-плану территории

1. Настоящий Карта-план территории подготовлен в отношении кадастрового квартала 53:23:8423302 на территории гаражно-строительного кооператива «Искра» (далее ГСК «Искра»). Основанием для проведения работ является Муниципальный Контракт № 0350300011823000003. Всего при подготовке Карта-плана территории было обследовано 2125 объектов недвижимости, из которых: - у 1222 земельных участка проведено уточнение местоположения границы; - у 19 земельных участков проведено исправление

7. Пояснения к карте-плану территории

реестровой ошибки в местоположении границы; - 3 земельных участка, в рамках выполнения кадастровых работ, сняты с кадастрового учета (с кадастровыми номерами 53:23:8423302:422, 53:23:8423302:1557, 53:23:8423302:2167); - сведения о 4 земельных участках в настоящем Карта-план территории отсутствует (с кадастровыми номерами 53:23:8423302:1243, 53:23:8423302:1375, 53:23:8423302:2342, 53:23:8423302:2370); - границы 840 объектов капитального строительства уточнены на местности; - местоположение границ 10 объектов капитального строительства исправлено; - 4 объекта капитального строительства, в рамках выполнения кадастровых работ, сняты с кадастрового учета (с кадастровыми номерами 53:23:8423302:1394, 53:23:8423302:1429, 53:23:8423302:1431, 53:23:8423302:2013); - сведения о 23 объектах капитального строительства в настоящем Карта-план территории отсутствуют (с кадастровыми номерами 53:23:8423302:2340, 53:23:8423302:1652, 53:23:8423302:1500, 53:23:0000000:6571, 53:23:0000000:7687, 53:23:0000000:8059, 53:23:8423302:2131, 53:23:8423302:1962, 53:23:8423302:1525, 53:23:8423302:1532, 53:23:8423302:1533, 53:23:8423302:1628, 53:23:8423302:1629, 53:23:8423302:1630, 53:23:8423302:1631, 53:23:8423302:1632, 53:23:8423302:1633, 53:23:8423302:1634, 53:23:8423302:1636, 53:23:8423302:1637, 53:23:8423302:1648, 53:23:8423302:1649, 53:23:8423302:2123). Согласно п.3 Письма Федеральной службы государственной регистрации, кадастра и картографии (Росреестра) от 16.03.2023 года №18-00772/23, с целью уменьшения негативного влияния на работоспособность Федеральной государственной регистрационной системы ЕГРН (далее - ФГИС ЕГРН) не допускать формирования Карта-план территории, содержащих более 1000 объектов недвижимости. В связи с тем, что в рамках Муниципального Контракта было обследовано 2126 объектов недвижимости, то настоящий Карта-план территории состоит из 2-х частей (в первой части Карта-план территории содержится информация о 1022 объектов недвижимости, во второй части – 1069 объектов недвижимости). В ходе выполнения кадастровых работ проведено натурное обследование местности, а также проведен анализ имеющихся материалов Филиала публично-правовой компании «Роскадастр» по Новгородской области. Согласно ст.43 Федерального закона от 13.07.2015 № 218-ФЗ "О государственной регистрации недвижимости": «При уточнении границ земельного участка их местоположение определяется исходя из сведений, содержащихся в документе, подтверждающем право на земельный участок, или при отсутствии такого документа исходя из сведений, содержащихся в документах, определявших местоположение границ земельного участка при его образовании. В случае отсутствия в указанных документах сведений о местоположении границ земельного участка его границами считаются границы, существующие на местности пятнадцать лет и более. «….» При проведении правовой экспертизы документов, представленных для осуществления государственного кадастрового учета, проверка обоснованности местоположения уточненных границ земельного участка, в том числе изменения площади уточненного земельного участка, государственным регистратором прав не осуществляется.». В результате выполнения кадастровых работ исправление и уточнение местоположения границ земельных участков и объектов капитального строительства в ГСК «Искра» проведено по существующему на протяжении длительного времени их фактическому использованию с учетом границ смежных землепользований. В Филиал публично-правовой компании «Роскадастр» по Новгородской области направлен запрос от 21.02.2023 года № 2506769867, в ответ на который от ФППК «Роскадастр» получен ответ об отсутствии Землеустроительных дел, материалов инвентаризации, планов и иных графических материалов, за исключением Землеустроительного дела на земельный участок с кадастровым номером 53:23:8423302:309 (инв.№1-0/1351 от 13.05.2011 года) и Землеустроительного дела на земельный участок с кадастровым номером 53:23:8423302:126 (инв.№1-0/1355 от 13.05.2011 года). Исследуемые объекты недвижимости расположены на территории ГСК «Искра» в территориальной зоне П.1 "Деловая зона обслуживания объектов производственного и коммунально-складского назначения", установленной Правилами землепользования и застройки Великого Новгорода, утвержденных Решением Думы Великого Новгорода от 25.12.2019 года №347 (в редакции Решения Думы Великого Новгорода от 26.12.2022 года №804), где установлены предельные размеры земельных участков (минимальная/максимальная площадь земельных участков – 18 кв.м./ 45 кв.м. соответственно), и опубликованных на официальном сайте - https://adm.nov.ru/. В ходе выполнения комплексных кадастровых работ не удалось на местности идентифицировать местоположение земельных участков с кадастровыми номерами 53:23:8423302:1243, 53:23:8423302:1375 и 53:23:8423302:2342, в том числе их расположение на Схеме ГСК «Искра» также отсутствует, в связи с чем сведения о них отсутствуют в настоящем Карта-план территории. В ходе выполнения комплексных кадастровых работ выявлено, что земельный участок с кадастровым номером 53:23:8423302:2370 фактически расположены на территории другого ГСК, в связи с чем сведения о них отсутствуют в настоящем Карта-план территории. В ходе выполнения комплексных кадастровых работ не удалось на местности идентифицировать местоположение объекта капитального строительства с кадастровым номером 53:23:8423302:2340, в связи с чем сведения о нём отсутствуют в настоящем Карта-план территории. В ходе выполнения комплексных кадастровых работ выявлено, что объекты капитального строительства с кадастровыми номерами 53:23:8423302:1652, 53:23:8423302:1500, 53:23:0000000:6571, 53:23:0000000:7687, 53:23:0000000:8059, 53:23:8423302:2131, 53:23:8423302:1962 фактически разрушены и на местности отсутствуют, в связи с чем сведения о них отсутствуют в настоящем Карта-план территории. В ходе выполнения комплексных кадастровых работ выявлено, что объекты капитального строительства с

7. Пояснения к карте-плану территории

кадастровыми номерами 53:23:8423302:1525, 53:23:8423302:1532, 53:23:8423302:1533, 53:23:8423302:1628, 53:23:8423302:1629, 53:23:8423302:1630, 53:23:8423302:1631, 53:23:8423302:1632, 53:23:8423302:1633, 53:23:8423302:1634, 53:23:8423302:1636, 53:23:8423302:1637, 53:23:8423302:1648, 53:23:8423302:1649, 53:23:8423302:2123 фактически расположены на территории другого ГСК, в связи с чем сведения о них отсутствуют в настоящем Карта-план территории. На земельных участках с кадастровыми номерами 53:23:8423302:3, 53:23:8423302:35, 53:23:8423302:41, 53:23:8423302:76, 53:23:8423302:89, 53:23:8423302:95, 53:23:0000000:16529, 53:23:8423302:111, 53:23:8423302:117, 53:23:8423302:119, 53:23:8423302:122, 53:23:8423302:135, 53:23:8423302:157, 53:23:8423302:195, 53:23:8423302:197, 53:23:8423302:218, 53:23:8423302:223, 53:23:8423302:227, 53:23:8423302:229, 53:23:8423302:282, 53:23:8423302:286, 53:23:8423302:291, 53:23:8423302:310, 53:23:8423302:311, 53:23:8423302:334, 53:23:8423302:350, 53:23:8423302:351, 53:23:8423302:352, 53:23:8423302:353, 53:23:8423302:355, 53:23:8423302:434, 53:23:8423302:453, 53:23:8423302:523, 53:23:8423302:555, 53:23:8423302:587, 53:23:8423302:603, 53:23:8423302:618, 53:23:8423302:643 здания частично расположены за пределами участков. Это связано с тем, что фактическая величина площади земельных участков превышает величину площади по ЕГРН более чем на 10%. Предельные минимальные и максимальные размеры на виды разрешенного использования данных земельных участков не распространяются. В дальнейшем, с целью приведения в соответствие сведений о границах земельных участков с их фактическим использованием, рекомендовано разработать Проект межевания территории на данный кадастровый квартал, предусматривающих образование земельных участков. Доступ ко всем земельным участкам осуществляется посредством земель общего пользования. В настоящем Карта плане территории сведения об адресе земельных участков не заполнены, так как согласно п.42 Требований к Карта-плану территории, установленных Приказом Росреестра № П/0337 от 04.08.2021 года, если в результате выполнения комплексных кадастровых работ и подготовки карты-плана территории сведения ЕГРН об адресе объекта комплексных кадастровых работ или о его местоположении не изменились, то соответствующие строки текстовой части карта-план территории не заполняются. Величины координат характерных точек границ объектов недвижимости определены в установленной системе координат МСК-53. Геодезические работы проведены от пунктов ГГС: Долгово, Нов.Мельница, Юрьево, Витка. Дата обследования пунктов – 06.03.2023 года. Дата геодезической съемки объектов недвижимости – 07.03.2023 года. Работы выполнены в соответствии с Приказом Росреестра № П/0337 от 04.08.2021 года "Об установлении формы карты-плана территории, формы акта согласования местоположения границ земельных участков при выполнении комплексных кадастровых работ и требований к их подготовке", в соответствии с федеральным законом "О кадастровой деятельности" №221-ФЗ от 24.07.2007 года (с последующими изменениями), а также в соответствии с федеральным законом "О государственной регистрации недвижимости" №218-ФЗ от 13.07.2015 года (с последующими изменениями).

Сведения о пунктах геодезической сети и средствах измерений

1. Сведения о пунктах геодезической сети:

№ п/п	Вид геодезической сети	Название пункта геодезической сети и тип знака	Система координат пункта геодезической сети	Координаты пункта, м		Дата обследования "06" марта 2023 г.		
						Сведения о состоянии		
				X	Y	наружного знака пункта	центра пункта	марки центра пункта
1	2	3	4	5	6	7	8	9
1	ГГС, 4 класс	О3614403, Нов.Мельница, сигн.	МСК-53, зона 2	577597.67	2174441.43	Утрачен	Сохранился	Сохранился
2	ГГС, 2 класс	О3608233, Долгово, пир.	МСК-53, зона 2	599758.89	2179243.19	Утрачен	Сохранился	Сохранился
3	ГГС, 3 класс	О3614315, Юрьево, пир.	МСК-53, зона 2	573924.24	2179779.12	Сохранился	Сохранился	Сохранился
4	ГГС, 2 класс	О3614203, Витка, сигн	МСК-53, зона 2	588851.51	2183212.43	Утрачен	Сохранился	Сохранился

2. Сведения об использованных средствах измерений

№ п/п	Наименование и обозначение типа средства измерений - прибора (инструмента, аппаратуры)	Заводской или серийный номер средства измерений	Реквизиты свидетельства о поверке прибора (инструмента, аппаратуры) и (или) срок действия поверки
1	2	3	4
1	Аппаратура геодезическая спутниковая мод. PrinCe i50	3277694	С-ВЮМ/05-09-2022/183783255 от 05.09.2022 года, действительно до 04.09.2023 года
2	Аппаратура геодезическая спутниковая мод. PrinCe i50	3270409	С-ВЮМ/05-09-2022/183783256 от 05.09.2022 года, действительно до 04.09.2023 года

Сведения об уточняемых земельных участках

1. Сведения о характерных точках границы уточняемого земельного участка с кадастровым номером 53:23:8423302:1370 :

Система координат МСК-53, зона 2 **Зона № 2**

Обозначение характерных точек границ	Координаты, м				Метод определения координат	Формулы, примененные для расчета средней квадратической погрешности определения координат характерных точек границ (Mt), с подставленными в такие формулы значениями и итоговые (вычисленные) значения Mt, м	Описание закрепления точки
	содержатся в Едином государственном реестре недвижимости		определены в результате выполнения комплексных кадастровых работ				
	X	Y	X	Y			
1	2	3	4	5	6	7	8
н1У	-	-	581641.35	2177989.21	Метод спутниковых геодезических измерений (определений)	Mt=√ Mx2+√My2 = 0,10	-
н2У	-	-	581639.33	2177992.93	Метод спутниковых геодезических измерений (определений)	Mt=√ Mx2+√My2 = 0,10	-
н3У	-	-	581632.42	2177989.39	Метод спутниковых геодезических измерений (определений)	Mt=√ Mx2+√My2 = 0,10	-
н4У	-	-	581632.17	2177989.26	Метод спутниковых геодезических измерений (определений)	Mt=√ Mx2+√My2 = 0,10	-
н5У	-	-	581634.58	2177985.51	Метод спутниковых геодезических измерений (определений)	Mt=√ Mx2+√My2 = 0,10	-
н6У	-	-	581634.81	2177985.64	Метод спутниковых геодезических измерений (определений)	Mt=√ Mx2+√My2 = 0,10	-

1. Сведения о характерных точках границы уточняемого земельного участка с кадастровым номером 53:23:8423302:1370 :

Система координат МСК-53, зона 2 **Зона № 2**

Обозначение характерных точек границ	Координаты, м				Метод определения координат	Формулы, примененные для расчета средней квадратической погрешности определения координат характерных точек границ (Mt), с подставленными в такие формулы значениями и итоговые (вычисленные) значения Mt, м	Описание закрепления точки
	содержатся в Едином государственном реестре недвижимости		определены в результате выполнения комплексных кадастровых работ				
	X	Y	X	Y			
1	2	3	4	5	6	7	8
н1У	-	-	581641.35	2177989.21	Метод спутниковых геодезических измерений (определений)	Mt=√ Mx2+√My2 = 0,10	-

2. Сведения о частях границ уточняемого земельного участка с кадастровым номером 53:23:8423302:1370 :

Обозначение части границ		Горизонтальное проложение (S), м	Описание прохождения части границ	Сведения о согласовании местоположения границ (согласовано/спорное)
от т.	до т.			
1	2	3	4	5
н1У	н2У	4.23	-	-
н2У	н3У	7.76	-	-
н3У	н4У	0.28	-	-
н4У	н5У	4.46	-	-
н5У	н6У	0.26	-	-
н6У	н1У	7.45	-	-

3. Сведения о характеристиках уточняемого земельного участка с кадастровым номером 53:23:8423302:1370 :

№ п/п	Наименование характеристики земельного участка	Значение характеристики
1	2	3
1.	Адрес земельного участка	-
1.1.	Сведения о местоположении земельного участка (при отсутствии адреса) в структурированном в соответствии с федеральной информационной адресной системой виде	-
1.2.	Дополнительные сведения о местоположении земельного участка	-
2.	Площадь земельного участка ± величина погрешности определения (вычисления) площади (P ± ΔP), м2	34 ± 2
3.	Формула, примененная для вычисления предельной погрешности определения площади земельного участка, с подставленными значениями и итоговые (вычисленные) значения (ΔP), м2	ΔP=3.5*Mt*√P=3.5*0,1*√34=2
4.	Площадь земельного участка согласно сведениям Единого государственного реестра недвижимости (Ркад), м2	34
5.	Оценка расхождения Р и Ркад (Р - Ркад), м2	-
6.	Предельные минимальный и максимальный размеры земельного участка (Рмин и Рмакс), м2	- -

3. Сведения о характеристиках уточняемого земельного участка с кадастровым номером 53:23:8423302:1370 :

№ п/п	Наименование характеристики земельного участка	Значение характеристики
1	2	3
7.	Вид (виды) разрешенного использования	для эксплуатации кирпичного гаража
7.1.	Дополнительные сведения об использовании земельного участка	-
8.	Кадастровый или иной государственный учетный номер (инвентарный) здания, сооружения, объекта незавершенного строительства, расположенного на земельном участке	53:23:8423302:2145
9.	Сведения о земельных участках (землях общего пользования, территории общего пользования), посредством которых обеспечивается доступ	Земли общего пользования
10.	Иные сведения	-

4. Пояснения к сведениям об уточняемом земельном участке с кадастровым номером 53:23:8423302:1370 :

1.	-

Сведения об уточняемых земельных участках

1. Сведения о характерных точках границы уточняемого земельного участка с кадастровым номером 53:23:8423302:2 :

Система координат МСК-53, зона 2 **Зона № 2**

Обозначение характерных точек границ	Координаты, м				Метод определения координат	Формулы, примененные для расчета средней квадратической погрешности определения координат характерных точек границ (Mt), с подставленными в такие формулы значениями и итоговые (вычисленные) значения Mt, м	Описание закрепления точки
	содержатся в Едином государственном реестре недвижимости		определены в результате выполнения комплексных кадастровых работ				
	X	Y	X	Y			
1	2	3	4	5	6	7	8
н7У	-	-	581643.19	2177985.81	Метод спутниковых геодезических измерений (определений)	Mt=√ Mx2+√My2 = 0,10	-
н1У	-	-	581641.35	2177989.21	Метод спутниковых геодезических измерений (определений)	Mt=√ Mx2+√My2 = 0,10	-
н6У	-	-	581634.81	2177985.64	Метод спутниковых геодезических измерений (определений)	Mt=√ Mx2+√My2 = 0,10	-
н5У	-	-	581634.58	2177985.51	Метод спутниковых геодезических измерений (определений)	Mt=√ Mx2+√My2 = 0,10	-
н8У	-	-	581634.28	2177985.35	Метод спутниковых геодезических измерений (определений)	Mt=√ Mx2+√My2 = 0,10	-
н9У	-	-	581636.37	2177982.10	Метод спутниковых геодезических измерений (определений)	Mt=√ Mx2+√My2 = 0,10	-

1. Сведения о характерных точках границы уточняемого земельного участка с кадастровым номером 53:23:8423302:2 :

Система координат МСК-53, зона 2 **Зона № 2**

Обозначение характерных точек границ	Координаты, м				Метод определения координат	Формулы, примененные для расчета средней квадратической погрешности определения координат характерных точек границ (Mt), с подставленными в такие формулы значениями и итоговые (вычисленные) значения Mt, м	Описание закрепления точки
	содержатся в Едином государственном реестре недвижимости		определены в результате выполнения комплексных кадастровых работ				
	X	Y	X	Y			
1	2	3	4	5	6	7	8
н10У	-	-	581636.89	2177982.38	Метод спутниковых геодезических измерений (определений)	Mt=√ Mx2+√My2 = 0,10	-
н11У	-	-	581637.75	2177982.85	Метод спутниковых геодезических измерений (определений)	Mt=√ Mx2+√My2 = 0,10	-
н7У	-	-	581643.19	2177985.81	Метод спутниковых геодезических измерений (определений)	Mt=√ Mx2+√My2 = 0,10	-

2. Сведения о частях границ уточняемого земельного участка с кадастровым номером 53:23:8423302:2 :

Обозначение части границ		Горизонтальное проложение (S), м	Описание прохождения части границ	Сведения о согласовании местоположения границ (согласовано/спорное)
от т.	до т.			
1	2	3	4	5
н7У	н1У	3.87	-	-
н1У	н6У	7.45	-	-
н6У	н5У	0.26	-	-
н5У	н8У	0.34	-	-
н8У	н9У	3.86	-	-
н9У	н10У	0.59	-	-
н10У	н11У	0.98	-	-
н11У	н7У	6.19	-	-

3. Сведения о характеристиках уточняемого земельного участка с кадастровым номером 53:23:8423302:2 :

№ п/п	Наименование характеристики земельного участка	Значение характеристики
1	2	3
1.	Адрес земельного участка	-
1.1.	Сведения о местоположении земельного участка (при отсутствии адреса) в структурированном в соответствии с федеральной информационной адресной системой виде	-
1.2.	Дополнительные сведения о местоположении земельного участка	-
2.	Площадь земельного участка ± величина погрешности определения (вычисления) площади (Р ± ΔР), м2	31 ± 2
3.	Формула, примененная для вычисления предельной погрешности определения площади земельного участка, с подставленными значениями и итоговые (вычисленные) значения (ΔР), м2	ΔР=3.5*Mt*√P=3.5*0,1*√31=2
4.	Площадь земельного участка согласно сведениям Единого государственного реестра недвижимости (Ркад), м2	31
5.	Оценка расхождения Р и Ркад (Р - Ркад), м2	-
6.	Предельные минимальный и максимальный размеры земельного участка (Рмин и Рмакс), м2	- -
7.	Вид (виды) разрешенного использования	Под коммунально-складские объекты
7.1.	Дополнительные сведения об использовании земельного участка	-
8.	Кадастровый или иной государственный учетный номер (инвентарный) здания, сооружения, объекта незавершенного строительства, расположенного на земельном участке	53:23:8423302:2003
9.	Сведения о земельных участках (землях общего пользования, территории общего пользования), посредством которых обеспечивается доступ	Земли общего пользования
10.	Иные сведения	-

4. Пояснения к сведениям об уточняемом земельном участке с кадастровым номером 53:23:8423302:2 :

1.	-

Сведения об уточняемых земельных участках

1. Сведения о характерных точках границы уточняемого земельного участка с кадастровым номером 53:23:8423302:3 :

Система координат МСК-53, зона 2 **Зона № 2**

Обозначение характерных точек границ	Координаты, м				Метод определения координат	Формулы, примененные для расчета средней квадратической погрешности определения координат характерных точек границ (Mt), с подставленными в такие формулы значениями и итоговые (вычисленные) значения Mt, м	Описание закрепления точки
	содержатся в Едином государственном реестре недвижимости		определены в результате выполнения комплексных кадастровых работ				
	X	Y	X	Y			
1	2	3	4	5	6	7	8
н12У	-	-	581645.00	2177982.48	Метод спутниковых геодезических измерений (определений)	Mt=√ Mx2+√My2 = 0,10	-
н7У	-	-	581643.19	2177985.81	Метод спутниковых геодезических измерений (определений)	Mt=√ Mx2+√My2 = 0,10	-
н11У	-	-	581637.75	2177982.85	Метод спутниковых геодезических измерений (определений)	Mt=√ Mx2+√My2 = 0,10	-
н13У	-	-	581639.57	2177979.56	Метод спутниковых геодезических измерений (определений)	Mt=√ Mx2+√My2 = 0,10	-
н12У	-	-	581645.00	2177982.48	Метод спутниковых геодезических измерений (определений)	Mt=√ Mx2+√My2 = 0,10	-

2. Сведения о частях границ уточняемого земельного участка с кадастровым номером 53:23:8423302:3 :

Обозначение части границ		Горизонтальное проложение (S), м	Описание прохождения части границ	Сведения о согласовании местоположения границ (согласовано/спорное)
от т.	до т.			
1	2	3	4	5
н12У	н7У	3.79	-	-
н7У	н11У	6.19	-	-
н11У	н13У	3.76	-	-
н13У	н12У	6.17	-	-

3. Сведения о характеристиках уточняемого земельного участка с кадастровым номером 53:23:8423302:3 :

№ п/п	Наименование характеристики земельного участка	Значение характеристики
1	2	3
1.	Адрес земельного участка	-
1.1.	Сведения о местоположении земельного участка (при отсутствии адреса) в структурированном в соответствии с федеральной информационной адресной системой виде	-
1.2.	Дополнительные сведения о местоположении земельного участка	-
2.	Площадь земельного участка ± величина погрешности определения (вычисления) площади (Р ± ΔР), м2	23 ± 2
3.	Формула, примененная для вычисления предельной погрешности определения площади земельного участка, с подставленными значениями и итоговые (вычисленные) значения (ΔР), м2	ΔP=3.5*Mt*√P=3.5*0,1*√23=2
4.	Площадь земельного участка согласно сведениям Единого государственного реестра недвижимости (Ркад), м2	21
5.	Оценка расхождения Р и Ркад (Р - Ркад), м2	2
6.	Предельные минимальный и максимальный размеры земельного участка (Рмин и Рмакс), м2	- -
7.	Вид (виды) разрешенного использования	Под коммунально-складские объекты
7.1.	Дополнительные сведения об использовании земельного участка	-
8.	Кадастровый или иной государственный учетный номер (инвентарный) здания, сооружения, объекта незавершенного строительства, расположенного на земельном участке	-
9.	Сведения о земельных участках (землях общего пользования, территории общего пользования), посредством которых обеспечивается доступ	Земли общего пользования
10.	Иные сведения	-

4. Пояснения к сведениям об уточняемом земельном участке с кадастровым номером 53:23:8423302:3 :

1.	-

Сведения об уточняемых земельных участках

1. Сведения о характерных точках границы уточняемого земельного участка с кадастровым номером 53:23:8423302:4 :

Система координат МСК-53, зона 2 **Зона № 2**

Обозначение характерных точек границ	Координаты, м				Метод определения координат	Формулы, примененные для расчета средней квадратической погрешности определения координат характерных точек границ (Mt), с подставленными в такие формулы значениями и итоговые (вычисленные) значения Mt, м	Описание закрепления точки
	содержатся в Едином государственном реестре недвижимости		определены в результате выполнения комплексных кадастровых работ				
	X	Y	X	Y			
1	2	3	4	5	6	7	8
н14У	-	-	581646.65	2177979.43	Метод спутниковых геодезических измерений (определений)	Mt=√ Mx2+√My2 = 0,10	-
н12У	-	-	581645.00	2177982.48	Метод спутниковых геодезических измерений (определений)	Mt=√ Mx2+√My2 = 0,10	-
н13У	-	-	581639.57	2177979.56	Метод спутниковых геодезических измерений (определений)	Mt=√ Mx2+√My2 = 0,10	-
н15У	-	-	581638.75	2177979.12	Метод спутниковых геодезических измерений (определений)	Mt=√ Mx2+√My2 = 0,10	-
н16У	-	-	581640.47	2177976.11	Метод спутниковых геодезических измерений (определений)	Mt=√ Mx2+√My2 = 0,10	-
н14У	-	-	581646.65	2177979.43	Метод спутниковых геодезических измерений (определений)	Mt=√ Mx2+√My2 = 0,10	-

2. Сведения о частях границ уточняемого земельного участка с кадастровым номером 53:23:8423302:4 :

Обозначение части границ		Горизонтальное проложение (S), м	Описание прохождения части границ	Сведения о согласовании местоположения границ (согласовано/спорное)
от т.	до т.			
1	2	3	4	5
н14У	н12У	3.47	-	-
н12У	н13У	6.17	-	-
н13У	н15У	0.93	-	-
н15У	н16У	3.47	-	-
н16У	н14У	7.02	-	-

3. Сведения о характеристиках уточняемого земельного участка с кадастровым номером 53:23:8423302:4 :

№ п/п	Наименование характеристики земельного участка	Значение характеристики
1	2	3
1.	Адрес земельного участка	-
1.1.	Сведения о местоположении земельного участка (при отсутствии адреса) в структурированном в соответствии с федеральной информационной адресной системой виде	-
1.2.	Дополнительные сведения о местоположении земельного участка	-
2.	Площадь земельного участка ± величина погрешности определения (вычисления) площади (Р ± ΔР), м2	24 ± 2
3.	Формула, примененная для вычисления предельной погрешности определения площади земельного участка, с подставленными значениями и итоговые (вычисленные) значения (ΔР), м2	ΔР=3.5*Mt*√P=3.5*0,1*√24=2
4.	Площадь земельного участка согласно сведениям Единого государственного реестра недвижимости (Ркад), м2	21
5.	Оценка расхождения Р и Ркад (Р - Ркад), м2	3
6.	Предельные минимальный и максимальный размеры земельного участка (Рмин и Рмакс), м2	18 45
7.	Вид (виды) разрешенного использования	для эксплуатации кирпичного гаража
7.1.	Дополнительные сведения об использовании земельного участка	-
8.	Кадастровый или иной государственный учетный номер (инвентарный) здания, сооружения, объекта незавершенного строительства, расположенного на земельном участке	53:23:0000000:5563
9.	Сведения о земельных участках (землях общего пользования, территории общего пользования), посредством которых обеспечивается доступ	Земли общего пользования
10.	Иные сведения	-

4. Пояснения к сведениям об уточняемом земельном участке с кадастровым номером 53:23:8423302:4 :

1.	-

Сведения об уточняемых земельных участках

1. Сведения о характерных точках границы уточняемого земельного участка с кадастровым номером 53:23:8423302:5 :

Система координат МСК-53, зона 2 **Зона № 2**

Обозначение характерных точек границ	Координаты, м				Метод определения координат	Формулы, примененные для расчета средней квадратической погрешности определения координат характерных точек границ (Mt), с подставленными в такие формулы значениями и итоговые (вычисленные) значения Mt, м	Описание закрепления точки
	содержатся в Едином государственном реестре недвижимости		определены в результате выполнения комплексных кадастровых работ				
	X	Y	X	Y			
1	2	3	4	5	6	7	8
н17У	-	-	581648.33	2177976.30	Метод спутниковых геодезических измерений (определений)	Mt=√ Mx2+√My2 = 0,10	-
н14У	-	-	581646.65	2177979.43	Метод спутниковых геодезических измерений (определений)	Mt=√ Mx2+√My2 = 0,10	-
н16У	-	-	581640.47	2177976.11	Метод спутниковых геодезических измерений (определений)	Mt=√ Mx2+√My2 = 0,10	-
н18У	-	-	581642.25	2177973.04	Метод спутниковых геодезических измерений (определений)	Mt=√ Mx2+√My2 = 0,10	-
н17У	-	-	581648.33	2177976.30	Метод спутниковых геодезических измерений (определений)	Mt=√ Mx2+√My2 = 0,10	-

2. Сведения о частях границ уточняемого земельного участка с кадастровым номером 53:23:8423302:5 :

Обозначение части границ		Горизонтальное проложение (S), м	Описание прохождения части границ	Сведения о согласовании местоположения границ (согласовано/спорное)
от т.	до т.			
1	2	3	4	5
н17У	н14У	3.55	-	-
н14У	н16У	7.02	-	-
н16У	н18У	3.55	-	-
н18У	н17У	6.90	-	-

3. Сведения о характеристиках уточняемого земельного участка с кадастровым номером 53:23:8423302:5 :

№ п/п	Наименование характеристики земельного участка	Значение характеристики
1	2	3
1.	Адрес земельного участка	-
1.1.	Сведения о местоположении земельного участка (при отсутствии адреса) в структурированном в соответствии с федеральной информационной адресной системой виде	-
1.2.	Дополнительные сведения о местоположении земельного участка	-
2.	Площадь земельного участка ± величина погрешности определения (вычисления) площади (Р ± ΔР), м2	25 ± 2
3.	Формула, примененная для вычисления предельной погрешности определения площади земельного участка, с подставленными значениями и итоговые (вычисленные) значения (ΔР), м2	ΔP=3.5*Mt*√P=3.5*0,1*√25=2
4.	Площадь земельного участка согласно сведениям Единого государственного реестра недвижимости (Ркад), м2	25
5.	Оценка расхождения Р и Ркад (Р - Ркад), м2	-
6.	Предельные минимальный и максимальный размеры земельного участка (Рмин и Рмакс), м2	- -
7.	Вид (виды) разрешенного использования	для эксплуатации кирпичного гаража
7.1.	Дополнительные сведения об использовании земельного участка	-
8.	Кадастровый или иной государственный учетный номер (инвентарный) здания, сооружения, объекта незавершенного строительства, расположенного на земельном участке	53:23:8423302:2077
9.	Сведения о земельных участках (землях общего пользования, территории общего пользования), посредством которых обеспечивается доступ	Земли общего пользования
10.	Иные сведения	-

4. Пояснения к сведениям об уточняемом земельном участке с кадастровым номером 53:23:8423302:5 :

1.	-

Сведения об уточняемых земельных участках

1. Сведения о характерных точках границы уточняемого земельного участка с кадастровым номером 53:23:8423302:6 :

Система координат МСК-53, зона 2 **Зона № 2**

Обозначение характерных точек границ	Координаты, м				Метод определения координат	Формулы, примененные для расчета средней квадратической погрешности определения координат характерных точек границ (Mt), с подставленными в такие формулы значениями и итоговые (вычисленные) значения Mt, м	Описание закрепления точки
	содержатся в Едином государственном реестре недвижимости		определены в результате выполнения комплексных кадастровых работ				
	X	Y	X	Y			
1	2	3	4	5	6	7	8
н19У	-	-	581650.08	2177973.02	Метод спутниковых геодезических измерений (определений)	Mt=√ Mx2+√My2 = 0,10	-
н17У	-	-	581648.33	2177976.30	Метод спутниковых геодезических измерений (определений)	Mt=√ Mx2+√My2 = 0,10	-
н18У	-	-	581642.25	2177973.04	Метод спутниковых геодезических измерений (определений)	Mt=√ Mx2+√My2 = 0,10	-
н20У	-	-	581644.14	2177969.76	Метод спутниковых геодезических измерений (определений)	Mt=√ Mx2+√My2 = 0,10	-
н19У	-	-	581650.08	2177973.02	Метод спутниковых геодезических измерений (определений)	Mt=√ Mx2+√My2 = 0,10	-

2. Сведения о частях границ уточняемого земельного участка с кадастровым номером 53:23:8423302:6 :

Обозначение части границ		Горизонтальное проложение (S), м	Описание прохождения части границ	Сведения о согласовании местоположения границ (согласовано/спорное)
от т.	до т.			
1	2	3	4	5
н19У	н17У	3.72	-	-
н17У	н18У	6.90	-	-
н18У	н20У	3.79	-	-
н20У	н19У	6.78	-	-

3. Сведения о характеристиках уточняемого земельного участка с кадастровым номером 53:23:8423302:6 :

№ п/п	Наименование характеристики земельного участка	Значение характеристики
1	2	3
1.	Адрес земельного участка	-
1.1.	Сведения о местоположении земельного участка (при отсутствии адреса) в структурированном в соответствии с федеральной информационной адресной системой виде	-
1.2.	Дополнительные сведения о местоположении земельного участка	-
2.	Площадь земельного участка ± величина погрешности определения (вычисления) площади (Р ± ΔР), м2	26 ± 2
3.	Формула, примененная для вычисления предельной погрешности определения площади земельного участка, с подставленными значениями и итоговые (вычисленные) значения (ΔР), м2	ΔP=3.5*Mt*√P=3.5*0,1*√26=2
4.	Площадь земельного участка согласно сведениям Единого государственного реестра недвижимости (Ркад), м2	21
5.	Оценка расхождения Р и Ркад (Р - Ркад), м2	5
6.	Предельные минимальный и максимальный размеры земельного участка (Рмин и Рмакс), м2	18 45
7.	Вид (виды) разрешенного использования	для строительства и эксплуатации гаража
7.1.	Дополнительные сведения об использовании земельного участка	-
8.	Кадастровый или иной государственный учетный номер (инвентарный) здания, сооружения, объекта незавершенного строительства, расположенного на земельном участке	53:23:8423302:2097
9.	Сведения о земельных участках (землях общего пользования, территории общего пользования), посредством которых обеспечивается доступ	Земли общего пользования
10.	Иные сведения	-

4. Пояснения к сведениям об уточняемом земельном участке с кадастровым номером 53:23:8423302:6 :

1.	-

Сведения об уточняемых земельных участках

1. Сведения о характерных точках границы уточняемого земельного участка с кадастровым номером 53:23:8423302:7 :

Система координат МСК-53, зона 2 **Зона № 2**

Обозначение характерных точек границ	Координаты, м				Метод определения координат	Формулы, примененные для расчета средней квадратической погрешности определения координат характерных точек границ (Mt), с подставленными в такие формулы значениями и итоговые (вычисленные) значения Mt, м	Описание закрепления точки
	содержатся в Едином государственном реестре недвижимости		определены в результате выполнения комплексных кадастровых работ				
	X	Y	X	Y			
1	2	3	4	5	6	7	8
н21У	-	-	581651.76	2177969.88	Метод спутниковых геодезических измерений (определений)	Mt=√ Mx2+√My2 = 0,10	-
н19У	-	-	581650.08	2177973.02	Метод спутниковых геодезических измерений (определений)	Mt=√ Mx2+√My2 = 0,10	-
н20У	-	-	581644.14	2177969.76	Метод спутниковых геодезических измерений (определений)	Mt=√ Mx2+√My2 = 0,10	-
н22У	-	-	581645.98	2177966.58	Метод спутниковых геодезических измерений (определений)	Mt=√ Mx2+√My2 = 0,10	-
н21У	-	-	581651.76	2177969.88	Метод спутниковых геодезических измерений (определений)	Mt=√ Mx2+√My2 = 0,10	-

2. Сведения о частях границ уточняемого земельного участка с кадастровым номером 53:23:8423302:7 :

Обозначение части границ		Горизонтальное проложение (S), м	Описание прохождения части границ	Сведения о согласовании местоположения границ (согласовано/спорное)
от т.	до т.			
1	2	3	4	5
н21У	н19У	3.56	-	-
н19У	н20У	6.78	-	-
н20У	н22У	3.67	-	-
н22У	н21У	6.66	-	-

3. Сведения о характеристиках уточняемого земельного участка с кадастровым номером 53:23:8423302:7 :

№ п/п	Наименование характеристики земельного участка	Значение характеристики
1	2	3
1.	Адрес земельного участка	-
1.1.	Сведения о местоположении земельного участка (при отсутствии адреса) в структурированном в соответствии с федеральной информационной адресной системой виде	-
1.2.	Дополнительные сведения о местоположении земельного участка	-
2.	Площадь земельного участка ± величина погрешности определения (вычисления) площади (Р ± ΔР), м2	24 ± 2
3.	Формула, примененная для вычисления предельной погрешности определения площади земельного участка, с подставленными значениями и итоговые (вычисленные) значения (ΔР), м2	ΔP=3.5*Mt*√P=3.5*0,1*√24=2
4.	Площадь земельного участка согласно сведениям Единого государственного реестра недвижимости (Ркад), м2	24
5.	Оценка расхождения Р и Ркад (Р - Ркад), м2	-
6.	Предельные минимальный и максимальный размеры земельного участка (Рмин и Рмакс), м2	- -
7.	Вид (виды) разрешенного использования	Под коммунально-складские объекты
7.1.	Дополнительные сведения об использовании земельного участка	-
8.	Кадастровый или иной государственный учетный номер (инвентарный) здания, сооружения, объекта незавершенного строительства, расположенного на земельном участке	53:23:8423302:1573
9.	Сведения о земельных участках (землях общего пользования, территории общего пользования), посредством которых обеспечивается доступ	Земли общего пользования
10.	Иные сведения	-

4. Пояснения к сведениям об уточняемом земельном участке с кадастровым номером 53:23:8423302:7 :

1.	-

Сведения об уточняемых земельных участках

1. Сведения о характерных точках границы уточняемого земельного участка с кадастровым номером 53:23:8423302:8 :

Система координат МСК-53, зона 2 **Зона № 2**

Обозначение характерных точек границ	Координаты, м				Метод определения координат	Формулы, примененные для расчета средней квадратической погрешности определения координат характерных точек границ (Mt), с подставленными в такие формулы значениями и итоговые (вычисленные) значения Mt, м	Описание закрепления точки
	содержатся в Едином государственном реестре недвижимости		определены в результате выполнения комплексных кадастровых работ				
	X	Y	X	Y			
1	2	3	4	5	6	7	8
н23У	-	-	581653.36	2177966.89	Метод спутниковых геодезических измерений (определений)	Mt=√ Mx2+√My2 = 0,10	-
н21У	-	-	581651.76	2177969.88	Метод спутниковых геодезических измерений (определений)	Mt=√ Mx2+√My2 = 0,10	-
н22У	-	-	581645.98	2177966.58	Метод спутниковых геодезических измерений (определений)	Mt=√ Mx2+√My2 = 0,10	-
н24У	-	-	581647.66	2177963.64	Метод спутниковых геодезических измерений (определений)	Mt=√ Mx2+√My2 = 0,10	-
н23У	-	-	581653.36	2177966.89	Метод спутниковых геодезических измерений (определений)	Mt=√ Mx2+√My2 = 0,10	-

2. Сведения о частях границ уточняемого земельного участка с кадастровым номером 53:23:8423302:8 :

Обозначение части границ		Горизонтальное проложение (S), м	Описание прохождения части границ	Сведения о согласовании местоположения границ (согласовано/спорное)
от т.	до т.			
1	2	3	4	5
н23У	н21У	3.39	-	-
н21У	н22У	6.66	-	-
н22У	н24У	3.39	-	-
н24У	н23У	6.56	-	-

3. Сведения о характеристиках уточняемого земельного участка с кадастровым номером 53:23:8423302:8 :

№ п/п	Наименование характеристики земельного участка	Значение характеристики
1	2	3
1.	Адрес земельного участка	-
1.1.	Сведения о местоположении земельного участка (при отсутствии адреса) в структурированном в соответствии с федеральной информационной адресной системой виде	-
1.2.	Дополнительные сведения о местоположении земельного участка	-
2.	Площадь земельного участка ± величина погрешности определения (вычисления) площади (Р ± ΔР), м2	22 ± 2
3.	Формула, примененная для вычисления предельной погрешности определения площади земельного участка, с подставленными значениями и итоговые (вычисленные) значения (ΔР), м2	ΔР=3.5*Mt*√P=3.5*0,1*√22=2
4.	Площадь земельного участка согласно сведениям Единого государственного реестра недвижимости (Ркад), м2	21
5.	Оценка расхождения Р и Ркад (Р - Ркад), м2	1
6.	Предельные минимальный и максимальный размеры земельного участка (Рмин и Рмакс), м2	- -
7.	Вид (виды) разрешенного использования	Под коммунально-складские объекты
7.1.	Дополнительные сведения об использовании земельного участка	-
8.	Кадастровый или иной государственный учетный номер (инвентарный) здания, сооружения, объекта незавершенного строительства, расположенного на земельном участке	-
9.	Сведения о земельных участках (землях общего пользования, территории общего пользования), посредством которых обеспечивается доступ	Земли общего пользования
10.	Иные сведения	-

4. Пояснения к сведениям об уточняемом земельном участке с кадастровым номером 53:23:8423302:8 :

1.	-

Сведения об уточняемых земельных участках

1. Сведения о характерных точках границы уточняемого земельного участка с кадастровым номером 53:23:8423302:9 :

Система координат МСК-53, зона 2 **Зона № 2**

Обозначение характерных точек границ	Координаты, м				Метод определения координат	Формулы, примененные для расчета средней квадратической погрешности определения координат характерных точек границ (Mt), с подставленными в такие формулы значениями и итоговые (вычисленные) значения Mt, м	Описание закрепления точки
	содержатся в Едином государственном реестре недвижимости		определены в результате выполнения комплексных кадастровых работ				
	X	Y	X	Y			
1	2	3	4	5	6	7	8
н25У	-	-	581655.01	2177963.80	Метод спутниковых геодезических измерений (определений)	Mt=√ Mx2+√My2 = 0,10	-
н23У	-	-	581653.36	2177966.89	Метод спутниковых геодезических измерений (определений)	Mt=√ Mx2+√My2 = 0,10	-
н24У	-	-	581647.66	2177963.64	Метод спутниковых геодезических измерений (определений)	Mt=√ Mx2+√My2 = 0,10	-
н26У	-	-	581647.25	2177963.42	Метод спутниковых геодезических измерений (определений)	Mt=√ Mx2+√My2 = 0,10	-
н27У	-	-	581648.99	2177960.38	Метод спутниковых геодезических измерений (определений)	Mt=√ Mx2+√My2 = 0,10	-
н28У	-	-	581649.39	2177960.59	Метод спутниковых геодезических измерений (определений)	Mt=√ Mx2+√My2 = 0,10	-

1. Сведения о характерных точках границы уточняемого земельного участка с кадастровым номером 53:23:8423302:9 :

Система координат МСК-53, зона 2 **Зона № 2**

Обозначение характерных точек границ	Координаты, м				Метод определения координат	Формулы, примененные для расчета средней квадратической погрешности определения координат характерных точек границ (Mt), с подставленными в такие формулы значениями и итоговые (вычисленные) значения Mt, м	Описание закрепления точки
	содержатся в Едином государственном реестре недвижимости		определены в результате выполнения комплексных кадастровых работ				
	X	Y	X	Y			
1	2	3	4	5	6	7	8
н25У	-	-	581655.01	2177963.80	Метод спутниковых геодезических измерений (определений)	Mt=√ Mx2+√My2 = 0,10	-

2. Сведения о частях границ уточняемого земельного участка с кадастровым номером 53:23:8423302:9 :

Обозначение части границ		Горизонтальное проложение (S), м	Описание прохождения части границ	Сведения о согласовании местоположения границ (согласовано/спорное)
от т.	до т.			
1	2	3	4	5
н25У	н23У	3.50	-	-
н23У	н24У	6.56	-	-
н24У	н26У	0.47	-	-
н26У	н27У	3.50	-	-
н27У	н28У	0.45	-	-
н28У	н25У	6.47	-	-

3. Сведения о характеристиках уточняемого земельного участка с кадастровым номером 53:23:8423302:9 :

№ п/п	Наименование характеристики земельного участка	Значение характеристики
1	2	3
1.	Адрес земельного участка	-
1.1.	Сведения о местоположении земельного участка (при отсутствии адреса) в структурированном в соответствии с федеральной информационной адресной системой виде	-
1.2.	Дополнительные сведения о местоположении земельного участка	-
2.	Площадь земельного участка ± величина погрешности определения (вычисления) площади (P ± ΔP), м2	24 ± 2
3.	Формула, примененная для вычисления предельной погрешности определения площади земельного участка, с подставленными значениями и итоговые (вычисленные) значения (ΔP), м2	ΔP=3.5*Mt*√P=3.5*0,1*√24=2
4.	Площадь земельного участка согласно сведениям Единого государственного реестра недвижимости (Ркад), м2	24
5.	Оценка расхождения Р и Ркад (Р - Ркад), м2	-
6.	Предельные минимальный и максимальный размеры земельного участка (Рмин и Рмакс), м2	- -

3. Сведения о характеристиках уточняемого земельного участка с кадастровым номером 53:23:8423302:9 :

№ п/п	Наименование характеристики земельного участка	Значение характеристики
1	2	3
7.	Вид (виды) разрешенного использования	для эксплуатации кирпичного гаража
7.1.	Дополнительные сведения об использовании земельного участка	-
8.	Кадастровый или иной государственный учетный номер (инвентарный) здания, сооружения, объекта незавершенного строительства, расположенного на земельном участке	53:23:8423302:1627
9.	Сведения о земельных участках (землях общего пользования, территории общего пользования), посредством которых обеспечивается доступ	Земли общего пользования
10.	Иные сведения	-

4. Пояснения к сведениям об уточняемом земельном участке с кадастровым номером 53:23:8423302:9 :

1.	-

Сведения об уточняемых земельных участках

1. Сведения о характерных точках границы уточняемого земельного участка с кадастровым номером 53:23:8423302:10 :

Система координат МСК-53, зона 2 **Зона № 2**

Обозначение характерных точек границ	Координаты, м				Метод определения координат	Формулы, примененные для расчета средней квадратической погрешности определения координат характерных точек границ (Mt), с подставленными в такие формулы значениями и итоговые (вычисленные) значения Mt, м	Описание закрепления точки
	содержатся в Едином государственном реестре недвижимости		определены в результате выполнения комплексных кадастровых работ				
	X	Y	X	Y			
1	2	3	4	5	6	7	8
н29У	-	-	581656.70	2177960.84	Метод спутниковых геодезических измерений (определений)	Mt=√ Mx2+√My2 = 0,10	-
н25У	-	-	581655.01	2177963.80	Метод спутниковых геодезических измерений (определений)	Mt=√ Mx2+√My2 = 0,10	-
н28У	-	-	581649.39	2177960.59	Метод спутниковых геодезических измерений (определений)	Mt=√ Mx2+√My2 = 0,10	-
н27У	-	-	581648.99	2177960.38	Метод спутниковых геодезических измерений (определений)	Mt=√ Mx2+√My2 = 0,10	-
н30У	-	-	581650.66	2177957.40	Метод спутниковых геодезических измерений (определений)	Mt=√ Mx2+√My2 = 0,10	-
н31У	-	-	581651.06	2177957.63	Метод спутниковых геодезических измерений (определений)	Mt=√ Mx2+√My2 = 0,10	-

1. Сведения о характерных точках границы уточняемого земельного участка с кадастровым номером 53:23:8423302:10 :

Система координат МСК-53, зона 2 **Зона № 2**

Обозначение характерных точек границ	Координаты, м				Метод определения координат	Формулы, примененные для расчета средней квадратической погрешности определения координат характерных точек границ (Mt), с подставленными в такие формулы значениями и итоговые (вычисленные) значения Mt, м	Описание закрепления точки
	содержатся в Едином государственном реестре недвижимости		определены в результате выполнения комплексных кадастровых работ				
	X	Y	X	Y			
1	2	3	4	5	6	7	8
н29У	-	-	581656.70	2177960.84	Метод спутниковых геодезических измерений (определений)	Mt=√ Mx2+√My2 = 0,10	-

2. Сведения о частях границ уточняемого земельного участка с кадастровым номером 53:23:8423302:10 :

Обозначение части границ		Горизонтальное проложение (S), м	Описание прохождения части границ	Сведения о согласовании местоположения границ (согласовано/спорное)
от т.	до т.			
1	2	3	4	5
н29У	н25У	3.41	-	-
н25У	н28У	6.47	-	-
н28У	н27У	0.45	-	-
н27У	н30У	3.42	-	-
н30У	н31У	0.46	-	-
н31У	н29У	6.49	-	-

3. Сведения о характеристиках уточняемого земельного участка с кадастровым номером 53:23:8423302:10 :

№ п/п	Наименование характеристики земельного участка	Значение характеристики
1	2	3
1.	Адрес земельного участка	-
1.1.	Сведения о местоположении земельного участка (при отсутствии адреса) в структурированном в соответствии с федеральной информационной адресной системой виде	-
1.2.	Дополнительные сведения о местоположении земельного участка	-
2.	Площадь земельного участка ± величина погрешности определения (вычисления) площади (P ± ΔP), м2	24 ± 2
3.	Формула, примененная для вычисления предельной погрешности определения площади земельного участка, с подставленными значениями и итоговые (вычисленные) значения (ΔP), м2	ΔP=3.5*Mt*√P=3.5*0,1*√24=2
4.	Площадь земельного участка согласно сведениям Единого государственного реестра недвижимости (Ркад), м2	24
5.	Оценка расхождения Р и Ркад (Р - Ркад), м2	-
6.	Предельные минимальный и максимальный размеры земельного участка (Рмин и Рмакс), м2	- -

3. Сведения о характеристиках уточняемого земельного участка с кадастровым номером 53:23:8423302:10 :

№ п/п	Наименование характеристики земельного участка	Значение характеристики
1	2	3
7.	Вид (виды) разрешенного использования	для эксплуатации кирпичного гаража
7.1.	Дополнительные сведения об использовании земельного участка	-
8.	Кадастровый или иной государственный учетный номер (инвентарный) здания, сооружения, объекта незавершенного строительства, расположенного на земельном участке	53:23:8423302:1890
9.	Сведения о земельных участках (землях общего пользования, территории общего пользования), посредством которых обеспечивается доступ	Земли общего пользования
10.	Иные сведения	-

4. Пояснения к сведениям об уточняемом земельном участке с кадастровым номером 53:23:8423302:10 :

1.	-

Сведения об уточняемых земельных участках

1. Сведения о характерных точках границы уточняемого земельного участка с кадастровым номером 53:23:8423302:11 :

Система координат МСК-53, зона 2 **Зона № 2**

Обозначение характерных точек границ	Координаты, м				Метод определения координат	Формулы, примененные для расчета средней квадратической погрешности определения координат характерных точек границ (Mt), с подставленными в такие формулы значениями и итоговые (вычисленные) значения Mt, м	Описание закрепления точки
	содержатся в Едином государственном реестре недвижимости		определены в результате выполнения комплексных кадастровых работ				
	X	Y	X	Y			
1	2	3	4	5	6	7	8
н32У	-	-	581658.46	2177957.75	Метод спутниковых геодезических измерений (определений)	Mt=√ Mx2+√My2 = 0,10	-
н29У	-	-	581656.70	2177960.84	Метод спутниковых геодезических измерений (определений)	Mt=√ Mx2+√My2 = 0,10	-
н31У	-	-	581651.06	2177957.63	Метод спутниковых геодезических измерений (определений)	Mt=√ Mx2+√My2 = 0,10	-
н33У	-	-	581652.83	2177954.51	Метод спутниковых геодезических измерений (определений)	Mt=√ Mx2+√My2 = 0,10	-
н32У	-	-	581658.46	2177957.75	Метод спутниковых геодезических измерений (определений)	Mt=√ Mx2+√My2 = 0,10	-

2. Сведения о частях границ уточняемого земельного участка с кадастровым номером 53:23:8423302:11 :

Обозначение части границ		Горизонтальное проложение (S), м	Описание прохождения части границ	Сведения о согласовании местоположения границ (согласовано/спорное)
от т.	до т.			
1	2	3	4	5
н32У	н29У	3.56	-	-
н29У	н31У	6.49	-	-
н31У	н33У	3.59	-	-
н33У	н32У	6.50	-	-

3. Сведения о характеристиках уточняемого земельного участка с кадастровым номером 53:23:8423302:11 :

№ п/п	Наименование характеристики земельного участка	Значение характеристики
1	2	3
1.	Адрес земельного участка	-
1.1.	Сведения о местоположении земельного участка (при отсутствии адреса) в структурированном в соответствии с федеральной информационной адресной системой виде	-
1.2.	Дополнительные сведения о местоположении земельного участка	-
2.	Площадь земельного участка ± величина погрешности определения (вычисления) площади (Р ± ΔР), м2	23 ± 2
3.	Формула, примененная для вычисления предельной погрешности определения площади земельного участка, с подставленными значениями и итоговые (вычисленные) значения (ΔР), м2	ΔР=3.5*Mt*√P=3.5*0,1*√23=2
4.	Площадь земельного участка согласно сведениям Единого государственного реестра недвижимости (Ркад), м2	23
5.	Оценка расхождения Р и Ркад (Р - Ркад), м2	-
6.	Предельные минимальный и максимальный размеры земельного участка (Рмин и Рмакс), м2	- -
7.	Вид (виды) разрешенного использования	для эксплуатации кирпичного гаража
7.1.	Дополнительные сведения об использовании земельного участка	-
8.	Кадастровый или иной государственный учетный номер (инвентарный) здания, сооружения, объекта незавершенного строительства, расположенного на земельном участке	53:23:0000000:10281
9.	Сведения о земельных участках (землях общего пользования, территории общего пользования), посредством которых обеспечивается доступ	Земли общего пользования
10.	Иные сведения	-

4. Пояснения к сведениям об уточняемом земельном участке с кадастровым номером 53:23:8423302:11 :

1.	-

Сведения об уточняемых земельных участках

1. Сведения о характерных точках границы уточняемого земельного участка с кадастровым номером 53:23:8423302:12 :

Система координат МСК-53, зона 2 **Зона № 2**

Обозначение характерных точек границ	Координаты, м				Метод определения координат	Формулы, примененные для расчета средней квадратической погрешности определения координат характерных точек границ (Mt), с подставленными в такие формулы значениями и итоговые (вычисленные) значения Mt, м	Описание закрепления точки
	содержатся в Едином государственном реестре недвижимости		определены в результате выполнения комплексных кадастровых работ				
	X	Y	X	Y			
1	2	3	4	5	6	7	8
н34У	-	-	581660.24	2177954.63	Метод спутниковых геодезических измерений (определений)	Mt=√ Mx2+√My2 = 0,10	-
н32У	-	-	581658.46	2177957.75	Метод спутниковых геодезических измерений (определений)	Mt=√ Mx2+√My2 = 0,10	-
н33У	-	-	581652.83	2177954.51	Метод спутниковых геодезических измерений (определений)	Mt=√ Mx2+√My2 = 0,10	-
н35У	-	-	581654.60	2177951.39	Метод спутниковых геодезических измерений (определений)	Mt=√ Mx2+√My2 = 0,10	-
н34У	-	-	581660.24	2177954.63	Метод спутниковых геодезических измерений (определений)	Mt=√ Mx2+√My2 = 0,10	-

2. Сведения о частях границ уточняемого земельного участка с кадастровым номером 53:23:8423302:12 :

Обозначение части границ		Горизонтальное проложение (S), м	Описание прохождения части границ	Сведения о согласовании местоположения границ (согласовано/спорное)
от т.	до т.			
1	2	3	4	5
н34У	н32У	3.59	-	-
н32У	н33У	6.50	-	-
н33У	н35У	3.59	-	-
н35У	н34У	6.50	-	-

3. Сведения о характеристиках уточняемого земельного участка с кадастровым номером 53:23:8423302:12 :

№ п/п	Наименование характеристики земельного участка	Значение характеристики
1	2	3
1.	Адрес земельного участка	-
1.1.	Сведения о местоположении земельного участка (при отсутствии адреса) в структурированном в соответствии с федеральной информационной адресной системой виде	-
1.2.	Дополнительные сведения о местоположении земельного участка	-
2.	Площадь земельного участка ± величина погрешности определения (вычисления) площади (Р ± ΔР), м2	23 ± 2
3.	Формула, примененная для вычисления предельной погрешности определения площади земельного участка, с подставленными значениями и итоговые (вычисленные) значения (ΔР), м2	ΔР=3.5*Mt*√P=3.5*0,1*√23=2
4.	Площадь земельного участка согласно сведениям Единого государственного реестра недвижимости (Ркад), м2	21
5.	Оценка расхождения Р и Ркад (Р - Ркад), м2	2
6.	Предельные минимальный и максимальный размеры земельного участка (Рмин и Рмакс), м2	- -
7.	Вид (виды) разрешенного использования	Для эксплуатации гаража
7.1.	Дополнительные сведения об использовании земельного участка	-
8.	Кадастровый или иной государственный учетный номер (инвентарный) здания, сооружения, объекта незавершенного строительства, расположенного на земельном участке	53:23:8423302:1486
9.	Сведения о земельных участках (землях общего пользования, территории общего пользования), посредством которых обеспечивается доступ	Земли общего пользования
10.	Иные сведения	-

4. Пояснения к сведениям об уточняемом земельном участке с кадастровым номером 53:23:8423302:12 :

1.	-

Сведения об уточняемых земельных участках

1. Сведения о характерных точках границы уточняемого земельного участка с кадастровым номером 53:23:8423302:13 :

Система координат МСК-53, зона 2 **Зона № 2**

Обозначение характерных точек границ	Координаты, м				Метод определения координат	Формулы, примененные для расчета средней квадратической погрешности определения координат характерных точек границ (Mt), с подставленными в такие формулы значениями и итоговые (вычисленные) значения Mt, м	Описание закрепления точки
	содержатся в Едином государственном реестре недвижимости		определены в результате выполнения комплексных кадастровых работ				
	X	Y	X	Y			
1	2	3	4	5	6	7	8
н36У	-	-	581661.91	2177951.71	Метод спутниковых геодезических измерений (определений)	Mt=√ Mx2+√My2 = 0,10	-
н34У	-	-	581660.24	2177954.63	Метод спутниковых геодезических измерений (определений)	Mt=√ Mx2+√My2 = 0,10	-
н35У	-	-	581654.60	2177951.39	Метод спутниковых геодезических измерений (определений)	Mt=√ Mx2+√My2 = 0,10	-
н37У	-	-	581654.22	2177951.18	Метод спутниковых геодезических измерений (определений)	Mt=√ Mx2+√My2 = 0,10	-
н38У	-	-	581655.96	2177948.29	Метод спутниковых геодезических измерений (определений)	Mt=√ Mx2+√My2 = 0,10	-
н39У	-	-	581656.26	2177948.46	Метод спутниковых геодезических измерений (определений)	Mt=√ Mx2+√My2 = 0,10	-

1. Сведения о характерных точках границы уточняемого земельного участка с кадастровым номером 53:23:8423302:13 :

Система координат МСК-53, зона 2 **Зона № 2**

Обозначение характерных точек границ	Координаты, м				Метод определения координат	Формулы, примененные для расчета средней квадратической погрешности определения координат характерных точек границ (Mt), с подставленными в такие формулы значениями и итоговые (вычисленные) значения Mt, м	Описание закрепления точки
	содержатся в Едином государственном реестре недвижимости		определены в результате выполнения комплексных кадастровых работ				
	X	Y	X	Y			
1	2	3	4	5	6	7	8
н36У	-	-	581661.91	2177951.71	Метод спутниковых геодезических измерений (определений)	Mt=√ Mx2+√My2 = 0,10	-

2. Сведения о частях границ уточняемого земельного участка с кадастровым номером 53:23:8423302:13 :

Обозначение части границ		Горизонтальное проложение (S), м	Описание прохождения части границ	Сведения о согласовании местоположения границ (согласовано/спорное)
от т.	до т.			
1	2	3	4	5
н36У	н34У	3.36	-	-
н34У	н35У	6.50	-	-
н35У	н37У	0.43	-	-
н37У	н38У	3.37	-	-
н38У	н39У	0.34	-	-
н39У	н36У	6.52	-	-

3. Сведения о характеристиках уточняемого земельного участка с кадастровым номером 53:23:8423302:13 :

№ п/п	Наименование характеристики земельного участка	Значение характеристики
1	2	3
1.	Адрес земельного участка	-
1.1.	Сведения о местоположении земельного участка (при отсутствии адреса) в структурированном в соответствии с федеральной информационной адресной системой виде	-
1.2.	Дополнительные сведения о местоположении земельного участка	-
2.	Площадь земельного участка ± величина погрешности определения (вычисления) площади (P ± ΔP), м2	23 ± 2
3.	Формула, примененная для вычисления предельной погрешности определения площади земельного участка, с подставленными значениями и итоговые (вычисленные) значения (ΔP), м2	ΔP=3.5*Mt*√P=3.5*0,1*√23=2
4.	Площадь земельного участка согласно сведениям Единого государственного реестра недвижимости (Ркад), м2	23
5.	Оценка расхождения Р и Ркад (Р - Ркад), м2	-
6.	Предельные минимальный и максимальный размеры земельного участка (Рмин и Рмакс), м2	- -

3. Сведения о характеристиках уточняемого земельного участка с кадастровым номером 53:23:8423302:13 :

№ п/п	Наименование характеристики земельного участка	Значение характеристики
1	2	3
7.	Вид (виды) разрешенного использования	Под коммунально-складские объекты
7.1.	Дополнительные сведения об использовании земельного участка	-
8.	Кадастровый или иной государственный учетный номер (инвентарный) здания, сооружения, объекта незавершенного строительства, расположенного на земельном участке	-
9.	Сведения о земельных участках (землях общего пользования, территории общего пользования), посредством которых обеспечивается доступ	Земли общего пользования
10.	Иные сведения	-

4. Пояснения к сведениям об уточняемом земельном участке с кадастровым номером 53:23:8423302:13 :

1.	-

Сведения об уточняемых земельных участках

1. Сведения о характерных точках границы уточняемого земельного участка с кадастровым номером 53:23:8423302:14 :

Система координат МСК-53, зона 2 **Зона № 2**

Обозначение характерных точек границ	Координаты, м				Метод определения координат	Формулы, примененные для расчета средней квадратической погрешности определения координат характерных точек границ (Mt), с подставленными в такие формулы значениями и итоговые (вычисленные) значения Mt, м	Описание закрепления точки
	содержатся в Едином государственном реестре недвижимости		определены в результате выполнения комплексных кадастровых работ				
	X	Y	X	Y			
1	2	3	4	5	6	7	8
н40У	-	-	581663.68	2177948.59	Метод спутниковых геодезических измерений (определений)	Mt=√ Mx2+√My2 = 0,10	-
н36У	-	-	581661.91	2177951.71	Метод спутниковых геодезических измерений (определений)	Mt=√ Mx2+√My2 = 0,10	-
н39У	-	-	581656.26	2177948.46	Метод спутниковых геодезических измерений (определений)	Mt=√ Mx2+√My2 = 0,10	-
н38У	-	-	581655.96	2177948.29	Метод спутниковых геодезических измерений (определений)	Mt=√ Mx2+√My2 = 0,10	-
н41У	-	-	581657.75	2177945.17	Метод спутниковых геодезических измерений (определений)	Mt=√ Mx2+√My2 = 0,10	-
н42У	-	-	581658.03	2177945.33	Метод спутниковых геодезических измерений (определений)	Mt=√ Mx2+√My2 = 0,10	-

1. Сведения о характерных точках границы уточняемого земельного участка с кадастровым номером 53:23:8423302:14 :

Система координат МСК-53, зона 2 **Зона № 2**

Обозначение характерных точек границ	Координаты, м				Метод определения координат	Формулы, примененные для расчета средней квадратической погрешности определения координат характерных точек границ (Mt), с подставленными в такие формулы значениями и итоговые (вычисленные) значения Mt, м	Описание закрепления точки
	содержатся в Едином государственном реестре недвижимости		определены в результате выполнения комплексных кадастровых работ				
	X	Y	X	Y			
1	2	3	4	5	6	7	8
н40У	-	-	581663.68	2177948.59	Метод спутниковых геодезических измерений (определений)	Mt=√ Mx2+√My2 = 0,10	-

2. Сведения о частях границ уточняемого земельного участка с кадастровым номером 53:23:8423302:14 :

Обозначение части границ		Горизонтальное проложение (S), м	Описание прохождения части границ	Сведения о согласовании местоположения границ (согласовано/спорное)
от т.	до т.			
1	2	3	4	5
н40У	н36У	3.59	-	-
н36У	н39У	6.52	-	-
н39У	н38У	0.34	-	-
н38У	н41У	3.60	-	-
н41У	н42У	0.32	-	-
н42У	н40У	6.52	-	-

3. Сведения о характеристиках уточняемого земельного участка с кадастровым номером 53:23:8423302:14 :

№ п/п	Наименование характеристики земельного участка	Значение характеристики
1	2	3
1.	Адрес земельного участка	-
1.1.	Сведения о местоположении земельного участка (при отсутствии адреса) в структурированном в соответствии с федеральной информационной адресной системой виде	-
1.2.	Дополнительные сведения о местоположении земельного участка	-
2.	Площадь земельного участка ± величина погрешности определения (вычисления) площади (P ± ΔP), м2	25 ± 2
3.	Формула, примененная для вычисления предельной погрешности определения площади земельного участка, с подставленными значениями и итоговые (вычисленные) значения (ΔP), м2	ΔP=3.5*Mt*√P=3.5*0,1*√25=2
4.	Площадь земельного участка согласно сведениям Единого государственного реестра недвижимости (Ркад), м2	24
5.	Оценка расхождения Р и Ркад (Р - Ркад), м2	1
6.	Предельные минимальный и максимальный размеры земельного участка (Рмин и Рмакс), м2	- -

3. Сведения о характеристиках уточняемого земельного участка с кадастровым номером 53:23:8423302:14 :

№ п/п	Наименование характеристики земельного участка	Значение характеристики
1	2	3
7.	Вид (виды) разрешенного использования	для эксплуатации кирпичного гаража №14
7.1.	Дополнительные сведения об использовании земельного участка	-
8.	Кадастровый или иной государственный учетный номер (инвентарный) здания, сооружения, объекта незавершенного строительства, расположенного на земельном участке	53:23:8423302:1465
9.	Сведения о земельных участках (землях общего пользования, территории общего пользования), посредством которых обеспечивается доступ	Земли общего пользования
10.	Иные сведения	-

4. Пояснения к сведениям об уточняемом земельном участке с кадастровым номером 53:23:8423302:14 :

1.	-

Сведения об уточняемых земельных участках

1. Сведения о характерных точках границы уточняемого земельного участка с кадастровым номером 53:23:8423302:15 :

Система координат МСК-53, зона 2 **Зона № 2**

Обозначение характерных точек границ	Координаты, м				Метод определения координат	Формулы, примененные для расчета средней квадратической погрешности определения координат характерных точек границ (Mt), с подставленными в такие формулы значениями и итоговые (вычисленные) значения Mt, м	Описание закрепления точки
	содержатся в Едином государственном реестре недвижимости		определены в результате выполнения комплексных кадастровых работ				
	X	Y	X	Y			
1	2	3	4	5	6	7	8
н43У	-	-	581665.35	2177945.67	Метод спутниковых геодезических измерений (определений)	Mt=√ Mx2+√My2 = 0,10	-
н40У	-	-	581663.68	2177948.59	Метод спутниковых геодезических измерений (определений)	Mt=√ Mx2+√My2 = 0,10	-
н42У	-	-	581658.03	2177945.33	Метод спутниковых геодезических измерений (определений)	Mt=√ Mx2+√My2 = 0,10	-
н44У	-	-	581659.70	2177942.42	Метод спутниковых геодезических измерений (определений)	Mt=√ Mx2+√My2 = 0,10	-
н43У	-	-	581665.35	2177945.67	Метод спутниковых геодезических измерений (определений)	Mt=√ Mx2+√My2 = 0,10	-

2. Сведения о частях границ уточняемого земельного участка с кадастровым номером 53:23:8423302:15 :

Обозначение части границ		Горизонтальное проложение (S), м	Описание прохождения части границ	Сведения о согласовании местоположения границ (согласовано/спорное)
от т.	до т.			
1	2	3	4	5
н43У	н40У	3.36	-	-
н40У	н42У	6.52	-	-
н42У	н44У	3.36	-	-
н44У	н43У	6.52	-	-

3. Сведения о характеристиках уточняемого земельного участка с кадастровым номером 53:23:8423302:15 :

№ п/п	Наименование характеристики земельного участка	Значение характеристики
1	2	3
1.	Адрес земельного участка	-
1.1.	Сведения о местоположении земельного участка (при отсутствии адреса) в структурированном в соответствии с федеральной информационной адресной системой виде	-
1.2.	Дополнительные сведения о местоположении земельного участка	-
2.	Площадь земельного участка ± величина погрешности определения (вычисления) площади (Р ± ΔР), м2	22 ± 2
3.	Формула, примененная для вычисления предельной погрешности определения площади земельного участка, с подставленными значениями и итоговые (вычисленные) значения (ΔР), м2	ΔР=3.5*Mt*√P=3.5*0,1*√22=2
4.	Площадь земельного участка согласно сведениям Единого государственного реестра недвижимости (Ркад), м2	21
5.	Оценка расхождения Р и Ркад (Р - Ркад), м2	1
6.	Предельные минимальный и максимальный размеры земельного участка (Рмин и Рмакс), м2	- -
7.	Вид (виды) разрешенного использования	под эксплуатацию гаража
7.1.	Дополнительные сведения об использовании земельного участка	-
8.	Кадастровый или иной государственный учетный номер (инвентарный) здания, сооружения, объекта незавершенного строительства, расположенного на земельном участке	-
9.	Сведения о земельных участках (землях общего пользования, территории общего пользования), посредством которых обеспечивается доступ	Земли общего пользования
10.	Иные сведения	-

4. Пояснения к сведениям об уточняемом земельном участке с кадастровым номером 53:23:8423302:15 :

1.	-

Сведения об уточняемых земельных участках

1. Сведения о характерных точках границы уточняемого земельного участка с кадастровым номером 53:23:8423302:16 :

Система координат МСК-53, зона 2 **Зона № 2**

Обозначение характерных точек границ	Координаты, м				Метод определения координат	Формулы, примененные для расчета средней квадратической погрешности определения координат характерных точек границ (Mt), с подставленными в такие формулы значениями и итоговые (вычисленные) значения Mt, м	Описание закрепления точки
	содержатся в Едином государственном реестре недвижимости		определены в результате выполнения комплексных кадастровых работ				
	X	Y	X	Y			
1	2	3	4	5	6	7	8
н45У	-	-	581667.04	2177942.74	Метод спутниковых геодезических измерений (определений)	Mt=√ Mx2+√My2 = 0,10	-
н43У	-	-	581665.35	2177945.67	Метод спутниковых геодезических измерений (определений)	Mt=√ Mx2+√My2 = 0,10	-
н44У	-	-	581659.70	2177942.42	Метод спутниковых геодезических измерений (определений)	Mt=√ Mx2+√My2 = 0,10	-
н46У	-	-	581659.26	2177942.16	Метод спутниковых геодезических измерений (определений)	Mt=√ Mx2+√My2 = 0,10	-
н47У	-	-	581660.97	2177939.22	Метод спутниковых геодезических измерений (определений)	Mt=√ Mx2+√My2 = 0,10	-
н48У	-	-	581661.40	2177939.49	Метод спутниковых геодезических измерений (определений)	Mt=√ Mx2+√My2 = 0,10	-

1. Сведения о характерных точках границы уточняемого земельного участка с кадастровым номером 53:23:8423302:16 :

Система координат МСК-53, зона 2 **Зона № 2**

Обозначение характерных точек границ	Координаты, м				Метод определения координат	Формулы, примененные для расчета средней квадратической погрешности определения координат характерных точек границ (Mt), с подставленными в такие формулы значениями и итоговые (вычисленные) значения Mt, м	Описание закрепления точки
	содержатся в Едином государственном реестре недвижимости		определены в результате выполнения комплексных кадастровых работ				
	X	Y	X	Y			
1	2	3	4	5	6	7	8
н45У	-	-	581667.04	2177942.74	Метод спутниковых геодезических измерений (определений)	Mt=√ Mx2+√My2 = 0,10	-

2. Сведения о частях границ уточняемого земельного участка с кадастровым номером 53:23:8423302:16 :

Обозначение части границ		Горизонтальное проложение (S), м	Описание прохождения части границ	Сведения о согласовании местоположения границ (согласовано/спорное)
от т.	до т.			
1	2	3	4	5
н45У	н43У	3.38	-	-
н43У	н44У	6.52	-	-
н44У	н46У	0.51	-	-
н46У	н47У	3.40	-	-
н47У	н48У	0.51	-	-
н48У	н45У	6.51	-	-

3. Сведения о характеристиках уточняемого земельного участка с кадастровым номером 53:23:8423302:16 :

№ п/п	Наименование характеристики земельного участка	Значение характеристики
1	2	3
1.	Адрес земельного участка	-
1.1.	Сведения о местоположении земельного участка (при отсутствии адреса) в структурированном в соответствии с федеральной информационной адресной системой виде	-
1.2.	Дополнительные сведения о местоположении земельного участка	-
2.	Площадь земельного участка ± величина погрешности определения (вычисления) площади (P ± ΔP), м2	24 ± 2
3.	Формула, примененная для вычисления предельной погрешности определения площади земельного участка, с подставленными значениями и итоговые (вычисленные) значения (ΔP), м2	ΔP=3.5*Mt*√P=3.5*0,1*√24=2
4.	Площадь земельного участка согласно сведениям Единого государственного реестра недвижимости (Ркад), м2	24
5.	Оценка расхождения Р и Ркад (Р - Ркад), м2	-
6.	Предельные минимальный и максимальный размеры земельного участка (Рмин и Рмакс), м2	- -

3. Сведения о характеристиках уточняемого земельного участка с кадастровым номером 53:23:8423302:16 :

№ п/п	Наименование характеристики земельного участка	Значение характеристики
1	2	3
7.	Вид (виды) разрешенного использования	для эксплуатации гаража
7.1.	Дополнительные сведения об использовании земельного участка	-
8.	Кадастровый или иной государственный учетный номер (инвентарный) здания, сооружения, объекта незавершенного строительства, расположенного на земельном участке	53:23:8423302:1526
9.	Сведения о земельных участках (землях общего пользования, территории общего пользования), посредством которых обеспечивается доступ	Земли общего пользования
10.	Иные сведения	-

4. Пояснения к сведениям об уточняемом земельном участке с кадастровым номером 53:23:8423302:16 :

1.	-

Сведения об уточняемых земельных участках

1. Сведения о характерных точках границы уточняемого земельного участка с кадастровым номером 53:23:8423302:17 :

Система координат МСК-53, зона 2 **Зона № 2**

Обозначение характерных точек границ	Координаты, м				Метод определения координат	Формулы, примененные для расчета средней квадратической погрешности определения координат характерных точек границ (Mt), с подставленными в такие формулы значениями и итоговые (вычисленные) значения Mt, м	Описание закрепления точки
	содержатся в Едином государственном реестре недвижимости		определены в результате выполнения комплексных кадастровых работ				
	X	Y	X	Y			
1	2	3	4	5	6	7	8
н49У	-	-	581668.83	2177939.62	Метод спутниковых геодезических измерений (определений)	Mt=√ Mx2+√My2 = 0,10	-
н45У	-	-	581667.04	2177942.74	Метод спутниковых геодезических измерений (определений)	Mt=√ Mx2+√My2 = 0,10	-
н48У	-	-	581661.40	2177939.49	Метод спутниковых геодезических измерений (определений)	Mt=√ Mx2+√My2 = 0,10	-
н50У	-	-	581663.20	2177936.37	Метод спутниковых геодезических измерений (определений)	Mt=√ Mx2+√My2 = 0,10	-
н49У	-	-	581668.83	2177939.62	Метод спутниковых геодезических измерений (определений)	Mt=√ Mx2+√My2 = 0,10	-

2. Сведения о частях границ уточняемого земельного участка с кадастровым номером 53:23:8423302:17 :

Обозначение части границ		Горизонтальное проложение (S), м	Описание прохождения части границ	Сведения о согласовании местоположения границ (согласовано/спорное)
от т.	до т.			
1	2	3	4	5
н49У	н45У	3.60	-	-
н45У	н48У	6.51	-	-
н48У	н50У	3.60	-	-
н50У	н49У	6.50	-	-

3. Сведения о характеристиках уточняемого земельного участка с кадастровым номером 53:23:8423302:17 :

№ п/п	Наименование характеристики земельного участка	Значение характеристики
1	2	3
1.	Адрес земельного участка	-
1.1.	Сведения о местоположении земельного участка (при отсутствии адреса) в структурированном в соответствии с федеральной информационной адресной системой виде	-
1.2.	Дополнительные сведения о местоположении земельного участка	-
2.	Площадь земельного участка ± величина погрешности определения (вычисления) площади (Р ± ΔР), м2	23 ± 2
3.	Формула, примененная для вычисления предельной погрешности определения площади земельного участка, с подставленными значениями и итоговые (вычисленные) значения (ΔР), м2	ΔР=3.5*Mt*√P=3.5*0,1*√23=2
4.	Площадь земельного участка согласно сведениям Единого государственного реестра недвижимости (Ркад), м2	23
5.	Оценка расхождения Р и Ркад (Р - Ркад), м2	-
6.	Предельные минимальный и максимальный размеры земельного участка (Рмин и Рмакс), м2	- -
7.	Вид (виды) разрешенного использования	Под коммунально-складские объекты
7.1.	Дополнительные сведения об использовании земельного участка	-
8.	Кадастровый или иной государственный учетный номер (инвентарный) здания, сооружения, объекта незавершенного строительства, расположенного на земельном участке	-
9.	Сведения о земельных участках (землях общего пользования, территории общего пользования), посредством которых обеспечивается доступ	Земли общего пользования
10.	Иные сведения	-

4. Пояснения к сведениям об уточняемом земельном участке с кадастровым номером 53:23:8423302:17 :

1.	-

Сведения об уточняемых земельных участках

1. Сведения о характерных точках границы уточняемого земельного участка с кадастровым номером 53:23:8423302:18 :

Система координат МСК-53, зона 2 **Зона № 2**

Обозначение характерных точек границ	Координаты, м				Метод определения координат	Формулы, примененные для расчета средней квадратической погрешности определения координат характерных точек границ (Mt), с подставленными в такие формулы значениями и итоговые (вычисленные) значения Mt, м	Описание закрепления точки
	содержатся в Едином государственном реестре недвижимости		определены в результате выполнения комплексных кадастровых работ				
	X	Y	X	Y			
1	2	3	4	5	6	7	8
н51У	-	-	581670.63	2177936.50	Метод спутниковых геодезических измерений (определений)	Mt=√ Mx2+√My2 = 0,10	-
н49У	-	-	581668.83	2177939.62	Метод спутниковых геодезических измерений (определений)	Mt=√ Mx2+√My2 = 0,10	-
н50У	-	-	581663.20	2177936.37	Метод спутниковых геодезических измерений (определений)	Mt=√ Mx2+√My2 = 0,10	-
н52У	-	-	581665.00	2177933.26	Метод спутниковых геодезических измерений (определений)	Mt=√ Mx2+√My2 = 0,10	-
н51У	-	-	581670.63	2177936.50	Метод спутниковых геодезических измерений (определений)	Mt=√ Mx2+√My2 = 0,10	-

2. Сведения о частях границ уточняемого земельного участка с кадастровым номером 53:23:8423302:18 :

Обозначение части границ		Горизонтальное проложение (S), м	Описание прохождения части границ	Сведения о согласовании местоположения границ (согласовано/спорное)
от т.	до т.			
1	2	3	4	5
н51У	н49У	3.60	-	-
н49У	н50У	6.50	-	-
н50У	н52У	3.59	-	-
н52У	н51У	6.50	-	-

3. Сведения о характеристиках уточняемого земельного участка с кадастровым номером 53:23:8423302:18 :

№ п/п	Наименование характеристики земельного участка	Значение характеристики
1	2	3
1.	Адрес земельного участка	-
1.1.	Сведения о местоположении земельного участка (при отсутствии адреса) в структурированном в соответствии с федеральной информационной адресной системой виде	-
1.2.	Дополнительные сведения о местоположении земельного участка	-
2.	Площадь земельного участка ± величина погрешности определения (вычисления) площади (Р ± ΔР), м2	23 ± 2
3.	Формула, примененная для вычисления предельной погрешности определения площади земельного участка, с подставленными значениями и итоговые (вычисленные) значения (ΔР), м2	ΔР=3.5*Mt*√P=3.5*0,1*√23=2
4.	Площадь земельного участка согласно сведениям Единого государственного реестра недвижимости (Ркад), м2	21
5.	Оценка расхождения Р и Ркад (Р - Ркад), м2	2
6.	Предельные минимальный и максимальный размеры земельного участка (Рмин и Рмакс), м2	- -
7.	Вид (виды) разрешенного использования	Под коммунально-складские объекты
7.1.	Дополнительные сведения об использовании земельного участка	-
8.	Кадастровый или иной государственный учетный номер (инвентарный) здания, сооружения, объекта незавершенного строительства, расположенного на земельном участке	-
9.	Сведения о земельных участках (землях общего пользования, территории общего пользования), посредством которых обеспечивается доступ	Земли общего пользования
10.	Иные сведения	-

4. Пояснения к сведениям об уточняемом земельном участке с кадастровым номером 53:23:8423302:18 :

1.	-

Сведения об уточняемых земельных участках

1. Сведения о характерных точках границы уточняемого земельного участка с кадастровым номером 53:23:8423302:19 :

Система координат МСК-53, зона 2 **Зона № 2**

Обозначение характерных точек границ	Координаты, м				Метод определения координат	Формулы, примененные для расчета средней квадратической погрешности определения координат характерных точек границ (Mt), с подставленными в такие формулы значениями и итоговые (вычисленные) значения Mt, м	Описание закрепления точки
	содержатся в Едином государственном реестре недвижимости		определены в результате выполнения комплексных кадастровых работ				
	X	Y	X	Y			
1	2	3	4	5	6	7	8
н53У	-	-	581672.30	2177933.62	Метод спутниковых геодезических измерений (определений)	Mt=√ Mx2+√My2 = 0,10	-
н51У	-	-	581670.63	2177936.50	Метод спутниковых геодезических измерений (определений)	Mt=√ Mx2+√My2 = 0,10	-
н52У	-	-	581665.00	2177933.26	Метод спутниковых геодезических измерений (определений)	Mt=√ Mx2+√My2 = 0,10	-
н54У	-	-	581666.68	2177930.38	Метод спутниковых геодезических измерений (определений)	Mt=√ Mx2+√My2 = 0,10	-
н53У	-	-	581672.30	2177933.62	Метод спутниковых геодезических измерений (определений)	Mt=√ Mx2+√My2 = 0,10	-

2. Сведения о частях границ уточняемого земельного участка с кадастровым номером 53:23:8423302:19 :

Обозначение части границ		Горизонтальное проложение (S), м	Описание прохождения части границ	Сведения о согласовании местоположения границ (согласовано/спорное)
от т.	до т.			
1	2	3	4	5
н53У	н51У	3.33	-	-
н51У	н52У	6.50	-	-
н52У	н54У	3.33	-	-
н54У	н53У	6.49	-	-

3. Сведения о характеристиках уточняемого земельного участка с кадастровым номером 53:23:8423302:19 :

№ п/п	Наименование характеристики земельного участка	Значение характеристики
1	2	3
1.	Адрес земельного участка	-
1.1.	Сведения о местоположении земельного участка (при отсутствии адреса) в структурированном в соответствии с федеральной информационной адресной системой виде	-
1.2.	Дополнительные сведения о местоположении земельного участка	-
2.	Площадь земельного участка ± величина погрешности определения (вычисления) площади (Р ± ΔР), м2	22 ± 2
3.	Формула, примененная для вычисления предельной погрешности определения площади земельного участка, с подставленными значениями и итоговые (вычисленные) значения (ΔР), м2	ΔР=3.5*Mt*√P=3.5*0,1*√22=2
4.	Площадь земельного участка согласно сведениям Единого государственного реестра недвижимости (Ркад), м2	21
5.	Оценка расхождения Р и Ркад (Р - Ркад), м2	1
6.	Предельные минимальный и максимальный размеры земельного участка (Рмин и Рмакс), м2	- -
7.	Вид (виды) разрешенного использования	Под коммунально-складские объекты
7.1.	Дополнительные сведения об использовании земельного участка	-
8.	Кадастровый или иной государственный учетный номер (инвентарный) здания, сооружения, объекта незавершенного строительства, расположенного на земельном участке	-
9.	Сведения о земельных участках (землях общего пользования, территории общего пользования), посредством которых обеспечивается доступ	Земли общего пользования
10.	Иные сведения	-

4. Пояснения к сведениям об уточняемом земельном участке с кадастровым номером 53:23:8423302:19 :

1.	-

Сведения об уточняемых земельных участках

1. Сведения о характерных точках границы уточняемого земельного участка с кадастровым номером 53:23:8423302:20 :

Система координат МСК-53, зона 2 **Зона № 2**

Обозначение характерных точек границ	Координаты, м				Метод определения координат	Формулы, примененные для расчета средней квадратической погрешности определения координат характерных точек границ (Mt), с подставленными в такие формулы значениями и итоговые (вычисленные) значения Mt, м	Описание закрепления точки
	содержатся в Едином государственном реестре недвижимости		определены в результате выполнения комплексных кадастровых работ				
	X	Y	X	Y			
1	2	3	4	5	6	7	8
н55У	-	-	581674.13	2177930.44	Метод спутниковых геодезических измерений (определений)	Mt=√ Mx2+√My2 = 0,10	-
н53У	-	-	581672.30	2177933.62	Метод спутниковых геодезических измерений (определений)	Mt=√ Mx2+√My2 = 0,10	-
н54У	-	-	581666.68	2177930.38	Метод спутниковых геодезических измерений (определений)	Mt=√ Mx2+√My2 = 0,10	-
н56У	-	-	581668.53	2177927.22	Метод спутниковых геодезических измерений (определений)	Mt=√ Mx2+√My2 = 0,10	-
н55У	-	-	581674.13	2177930.44	Метод спутниковых геодезических измерений (определений)	Mt=√ Mx2+√My2 = 0,10	-

2. Сведения о частях границ уточняемого земельного участка с кадастровым номером 53:23:8423302:20 :

Обозначение части границ		Горизонтальное проложение (S), м	Описание прохождения части границ	Сведения о согласовании местоположения границ (согласовано/спорное)
от т.	до т.			
1	2	3	4	5
н55У	н53У	3.67	-	-
н53У	н54У	6.49	-	-
н54У	н56У	3.66	-	-
н56У	н55У	6.46	-	-

3. Сведения о характеристиках уточняемого земельного участка с кадастровым номером 53:23:8423302:20 :

№ п/п	Наименование характеристики земельного участка	Значение характеристики
1	2	3
1.	Адрес земельного участка	-
1.1.	Сведения о местоположении земельного участка (при отсутствии адреса) в структурированном в соответствии с федеральной информационной адресной системой виде	-
1.2.	Дополнительные сведения о местоположении земельного участка	-
2.	Площадь земельного участка ± величина погрешности определения (вычисления) площади (Р ± ΔР), м2	24 ± 2
3.	Формула, примененная для вычисления предельной погрешности определения площади земельного участка, с подставленными значениями и итоговые (вычисленные) значения (ΔР), м2	ΔP=3.5*Mt*√P=3.5*0,1*√24=2
4.	Площадь земельного участка согласно сведениям Единого государственного реестра недвижимости (Ркад), м2	23
5.	Оценка расхождения Р и Ркад (Р - Ркад), м2	1
6.	Предельные минимальный и максимальный размеры земельного участка (Рмин и Рмакс), м2	- -
7.	Вид (виды) разрешенного использования	для эксплуатации кирпичного гаража
7.1.	Дополнительные сведения об использовании земельного участка	-
8.	Кадастровый или иной государственный учетный номер (инвентарный) здания, сооружения, объекта незавершенного строительства, расположенного на земельном участке	53:23:8423302:2381
9.	Сведения о земельных участках (землях общего пользования, территории общего пользования), посредством которых обеспечивается доступ	Земли общего пользования
10.	Иные сведения	-

4. Пояснения к сведениям об уточняемом земельном участке с кадастровым номером 53:23:8423302:20 :

1.	-

Сведения об уточняемых земельных участках

1. Сведения о характерных точках границы уточняемого земельного участка с кадастровым номером 53:23:8423302:21 :

Система координат МСК-53, зона 2 **Зона № 2**

Обозначение характерных точек границ	Координаты, м				Метод определения координат	Формулы, примененные для расчета средней квадратической погрешности определения координат характерных точек границ (Mt), с подставленными в такие формулы значениями и итоговые (вычисленные) значения Mt, м	Описание закрепления точки
	содержатся в Едином государственном реестре недвижимости		определены в результате выполнения комплексных кадастровых работ				
	X	Y	X	Y			
1	2	3	4	5	6	7	8
н57У	-	-	581675.82	2177927.51	Метод спутниковых геодезических измерений (определений)	Mt=√ Mx2+√My2 = 0,10	-
н55У	-	-	581674.13	2177930.44	Метод спутниковых геодезических измерений (определений)	Mt=√ Mx2+√My2 = 0,10	-
н56У	-	-	581668.53	2177927.22	Метод спутниковых геодезических измерений (определений)	Mt=√ Mx2+√My2 = 0,10	-
н58У	-	-	581668.12	2177926.99	Метод спутниковых геодезических измерений (определений)	Mt=√ Mx2+√My2 = 0,10	-
н59У	-	-	581669.81	2177924.07	Метод спутниковых геодезических измерений (определений)	Mt=√ Mx2+√My2 = 0,10	-
н60У	-	-	581670.22	2177924.30	Метод спутниковых геодезических измерений (определений)	Mt=√ Mx2+√My2 = 0,10	-

1. Сведения о характерных точках границы уточняемого земельного участка с кадастровым номером 53:23:8423302:21 :

Система координат МСК-53, зона 2 **Зона № 2**

Обозначение характерных точек границ	Координаты, м				Метод определения координат	Формулы, примененные для расчета средней квадратической погрешности определения координат характерных точек границ (Mt), с подставленными в такие формулы значениями и итоговые (вычисленные) значения Mt, м	Описание закрепления точки
	содержатся в Едином государственном реестре недвижимости		определены в результате выполнения комплексных кадастровых работ				
	X	Y	X	Y			
1	2	3	4	5	6	7	8
н57У	-	-	581675.82	2177927.51	Метод спутниковых геодезических измерений (определений)	Mt=√ Mx2+√My2 = 0,10	-

2. Сведения о частях границ уточняемого земельного участка с кадастровым номером 53:23:8423302:21 :

Обозначение части границ		Горизонтальное проложение (S), м	Описание прохождения части границ	Сведения о согласовании местоположения границ (согласовано/спорное)
от т.	до т.			
1	2	3	4	5
н57У	н55У	3.38	-	-
н55У	н56У	6.46	-	-
н56У	н58У	0.47	-	-
н58У	н59У	3.37	-	-
н59У	н60У	0.47	-	-
н60У	н57У	6.45	-	-

3. Сведения о характеристиках уточняемого земельного участка с кадастровым номером 53:23:8423302:21 :

№ п/п	Наименование характеристики земельного участка	Значение характеристики
1	2	3
1.	Адрес земельного участка	-
1.1.	Сведения о местоположении земельного участка (при отсутствии адреса) в структурированном в соответствии с федеральной информационной адресной системой виде	-
1.2.	Дополнительные сведения о местоположении земельного участка	-
2.	Площадь земельного участка ± величина погрешности определения (вычисления) площади (P ± ΔP), м2	23 ± 2
3.	Формула, примененная для вычисления предельной погрешности определения площади земельного участка, с подставленными значениями и итоговые (вычисленные) значения (ΔP), м2	ΔP=3.5*Mt*√P=3.5*0,1*√23=2
4.	Площадь земельного участка согласно сведениям Единого государственного реестра недвижимости (Ркад), м2	23
5.	Оценка расхождения Р и Ркад (Р - Ркад), м2	-
6.	Предельные минимальный и максимальный размеры земельного участка (Рмин и Рмакс), м2	- -

3. Сведения о характеристиках уточняемого земельного участка с кадастровым номером 53:23:8423302:21 :

№ п/п	Наименование характеристики земельного участка	Значение характеристики
1	2	3
7.	Вид (виды) разрешенного использования	Для эксплуатации кирпичного гаража
7.1.	Дополнительные сведения об использовании земельного участка	-
8.	Кадастровый или иной государственный учетный номер (инвентарный) здания, сооружения, объекта незавершенного строительства, расположенного на земельном участке	53:23:8423302:2316
9.	Сведения о земельных участках (землях общего пользования, территории общего пользования), посредством которых обеспечивается доступ	Земли общего пользования
10.	Иные сведения	-

4. Пояснения к сведениям об уточняемом земельном участке с кадастровым номером 53:23:8423302:21 :

1.	-

Сведения об уточняемых земельных участках

1. Сведения о характерных точках границы уточняемого земельного участка с кадастровым номером 53:23:8423302:22 :

Система координат МСК-53, зона 2 **Зона № 2**

Обозначение характерных точек границ	Координаты, м				Метод определения координат	Формулы, примененные для расчета средней квадратической погрешности определения координат характерных точек границ (Mt), с подставленными в такие формулы значениями и итоговые (вычисленные) значения Mt, м	Описание закрепления точки
	содержатся в Едином государственном реестре недвижимости		определены в результате выполнения комплексных кадастровых работ				
	X	Y	X	Y			
1	2	3	4	5	6	7	8
н61У	-	-	581677.56	2177924.52	Метод спутниковых геодезических измерений (определений)	Mt=√ Mx2+√My2 = 0,10	-
н57У	-	-	581675.82	2177927.51	Метод спутниковых геодезических измерений (определений)	Mt=√ Mx2+√My2 = 0,10	-
н60У	-	-	581670.22	2177924.30	Метод спутниковых геодезических измерений (определений)	Mt=√ Mx2+√My2 = 0,10	-
н62У	-	-	581671.92	2177921.28	Метод спутниковых геодезических измерений (определений)	Mt=√ Mx2+√My2 = 0,10	-
н61У	-	-	581677.56	2177924.52	Метод спутниковых геодезических измерений (определений)	Mt=√ Mx2+√My2 = 0,10	-

2. Сведения о частях границ уточняемого земельного участка с кадастровым номером 53:23:8423302:22 :

Обозначение части границ		Горизонтальное проложение (S), м	Описание прохождения части границ	Сведения о согласовании местоположения границ (согласовано/спорное)
от т.	до т.			
1	2	3	4	5
н61У	н57У	3.46	-	-
н57У	н60У	6.45	-	-
н60У	н62У	3.47	-	-
н62У	н61У	6.50	-	-

3. Сведения о характеристиках уточняемого земельного участка с кадастровым номером 53:23:8423302:22 :

№ п/п	Наименование характеристики земельного участка	Значение характеристики
1	2	3
1.	Адрес земельного участка	-
1.1.	Сведения о местоположении земельного участка (при отсутствии адреса) в структурированном в соответствии с федеральной информационной адресной системой виде	-
1.2.	Дополнительные сведения о местоположении земельного участка	-
2.	Площадь земельного участка ± величина погрешности определения (вычисления) площади (Р ± ΔР), м2	22 ± 2
3.	Формула, примененная для вычисления предельной погрешности определения площади земельного участка, с подставленными значениями и итоговые (вычисленные) значения (ΔР), м2	ΔР=3.5*Mt*√P=3.5*0,1*√22=2
4.	Площадь земельного участка согласно сведениям Единого государственного реестра недвижимости (Ркад), м2	21
5.	Оценка расхождения Р и Ркад (Р - Ркад), м2	1
6.	Предельные минимальный и максимальный размеры земельного участка (Рмин и Рмакс), м2	- -
7.	Вид (виды) разрешенного использования	для строительства и эксплуатации гаража
7.1.	Дополнительные сведения об использовании земельного участка	-
8.	Кадастровый или иной государственный учетный номер (инвентарный) здания, сооружения, объекта незавершенного строительства, расположенного на земельном участке	53:23:8423302:2336
9.	Сведения о земельных участках (землях общего пользования, территории общего пользования), посредством которых обеспечивается доступ	Земли общего пользования
10.	Иные сведения	-

4. Пояснения к сведениям об уточняемом земельном участке с кадастровым номером 53:23:8423302:22 :

1.	-

Сведения об уточняемых земельных участках

1. Сведения о характерных точках границы уточняемого земельного участка с кадастровым номером 53:23:8423302:23 :

Система координат МСК-53, зона 2 **Зона № 2**

Обозначение характерных точек границ	Координаты, м				Метод определения координат	Формулы, примененные для расчета средней квадратической погрешности определения координат характерных точек границ (Mt), с подставленными в такие формулы значениями и итоговые (вычисленные) значения Mt, м	Описание закрепления точки
	содержатся в Едином государственном реестре недвижимости		определены в результате выполнения комплексных кадастровых работ				
	X	Y	X	Y			
1	2	3	4	5	6	7	8
н63У	-	-	581679.34	2177921.46	Метод спутниковых геодезических измерений (определений)	Mt=√ Mx2+√My2 = 0,10	-
н61У	-	-	581677.56	2177924.52	Метод спутниковых геодезических измерений (определений)	Mt=√ Mx2+√My2 = 0,10	-
н62У	-	-	581671.92	2177921.28	Метод спутниковых геодезических измерений (определений)	Mt=√ Mx2+√My2 = 0,10	-
н64У	-	-	581673.65	2177918.21	Метод спутниковых геодезических измерений (определений)	Mt=√ Mx2+√My2 = 0,10	-
н63У	-	-	581679.34	2177921.46	Метод спутниковых геодезических измерений (определений)	Mt=√ Mx2+√My2 = 0,10	-

2. Сведения о частях границ уточняемого земельного участка с кадастровым номером 53:23:8423302:23 :

Обозначение части границ		Горизонтальное проложение (S), м	Описание прохождения части границ	Сведения о согласовании местоположения границ (согласовано/спорное)
от т.	до т.			
1	2	3	4	5
н63У	н61У	3.54	-	-
н61У	н62У	6.50	-	-
н62У	н64У	3.52	-	-
н64У	н63У	6.55	-	-

3. Сведения о характеристиках уточняемого земельного участка с кадастровым номером 53:23:8423302:23 :

№ п/п	Наименование характеристики земельного участка	Значение характеристики
1	2	3
1.	Адрес земельного участка	-
1.1.	Сведения о местоположении земельного участка (при отсутствии адреса) в структурированном в соответствии с федеральной информационной адресной системой виде	-
1.2.	Дополнительные сведения о местоположении земельного участка	-
2.	Площадь земельного участка ± величина погрешности определения (вычисления) площади (Р ± ΔР), м2	23 ± 2
3.	Формула, примененная для вычисления предельной погрешности определения площади земельного участка, с подставленными значениями и итоговые (вычисленные) значения (ΔР), м2	ΔР=3.5*Mt*√P=3.5*0,1*√23=2
4.	Площадь земельного участка согласно сведениям Единого государственного реестра недвижимости (Ркад), м2	24
5.	Оценка расхождения Р и Ркад (Р - Ркад), м2	1
6.	Предельные минимальный и максимальный размеры земельного участка (Рмин и Рмакс), м2	- -
7.	Вид (виды) разрешенного использования	для эксплуатации кирпичного гаража
7.1.	Дополнительные сведения об использовании земельного участка	-
8.	Кадастровый или иной государственный учетный номер (инвентарный) здания, сооружения, объекта незавершенного строительства, расположенного на земельном участке	53:23:8423302:1513
9.	Сведения о земельных участках (землях общего пользования, территории общего пользования), посредством которых обеспечивается доступ	Земли общего пользования
10.	Иные сведения	-

4. Пояснения к сведениям об уточняемом земельном участке с кадастровым номером 53:23:8423302:23 :

1.	-

Сведения об уточняемых земельных участках

1. Сведения о характерных точках границы уточняемого земельного участка с кадастровым номером 53:23:8423302:24 :

Система координат МСК-53, зона 2 **Зона № 2**

Обозначение характерных точек границ	Координаты, м				Метод определения координат	Формулы, примененные для расчета средней квадратической погрешности определения координат характерных точек границ (Mt), с подставленными в такие формулы значениями и итоговые (вычисленные) значения Mt, м	Описание закрепления точки
	содержатся в Едином государственном реестре недвижимости		определены в результате выполнения комплексных кадастровых работ				
	X	Y	X	Y			
1	2	3	4	5	6	7	8
н65У	-	-	581681.06	2177918.50	Метод спутниковых геодезических измерений (определений)	Mt=√ Mx2+√My2 = 0,10	-
н63У	-	-	581679.34	2177921.46	Метод спутниковых геодезических измерений (определений)	Mt=√ Mx2+√My2 = 0,10	-
н64У	-	-	581673.65	2177918.21	Метод спутниковых геодезических измерений (определений)	Mt=√ Mx2+√My2 = 0,10	-
н66У	-	-	581673.07	2177917.84	Метод спутниковых геодезических измерений (определений)	Mt=√ Mx2+√My2 = 0,10	-
н67У	-	-	581674.71	2177914.89	Метод спутниковых геодезических измерений (определений)	Mt=√ Mx2+√My2 = 0,10	-
н68У	-	-	581674.96	2177915.03	Метод спутниковых геодезических измерений (определений)	Mt=√ Mx2+√My2 = 0,10	-

1. Сведения о характерных точках границы уточняемого земельного участка с кадастровым номером 53:23:8423302:24 :

Система координат МСК-53, зона 2 **Зона № 2**

Обозначение характерных точек границ	Координаты, м				Метод определения координат	Формулы, примененные для расчета средней квадратической погрешности определения координат характерных точек границ (Mt), с подставленными в такие формулы значениями и итоговые (вычисленные) значения Mt, м	Описание закрепления точки
	содержатся в Едином государственном реестре недвижимости		определены в результате выполнения комплексных кадастровых работ				
	X	Y	X	Y			
1	2	3	4	5	6	7	8
н69У	-	-	581675.33	2177915.23	Метод спутниковых геодезических измерений (определений)	Mt=√ Mx2+√My2 = 0,10	-
н65У	-	-	581681.06	2177918.50	Метод спутниковых геодезических измерений (определений)	Mt=√ Mx2+√My2 = 0,10	-

2. Сведения о частях границ уточняемого земельного участка с кадастровым номером 53:23:8423302:24 :

Обозначение части границ		Горизонтальное проложение (S), м	Описание прохождения части границ	Сведения о согласовании местоположения границ (согласовано/спорное)
от т.	до т.			
1	2	3	4	5
н65У	н63У	3.42	-	-
н63У	н64У	6.55	-	-
н64У	н66У	0.69	-	-
н66У	н67У	3.38	-	-
н67У	н68У	0.29	-	-
н68У	н69У	0.42	-	-
н69У	н65У	6.60	-	-

3. Сведения о характеристиках уточняемого земельного участка с кадастровым номером 53:23:8423302:24 :

№ п/п	Наименование характеристики земельного участка	Значение характеристики
1	2	3
1.	Адрес земельного участка	-
1.1.	Сведения о местоположении земельного участка (при отсутствии адреса) в структурированном в соответствии с федеральной информационной адресной системой виде	-
1.2.	Дополнительные сведения о местоположении земельного участка	-
2.	Площадь земельного участка ± величина погрешности определения (вычисления) площади (Р ± ΔР), м2	25 ± 2

3. Сведения о характеристиках уточняемого земельного участка с кадастровым номером 53:23:8423302:24 :

№ п/п	Наименование характеристики земельного участка	Значение характеристики
1	2	3
3.	Формула, примененная для вычисления предельной погрешности определения площади земельного участка, с подставленными значениями и итоговые (вычисленные) значения (ΔР), м2	ΔР=3.5*Mt*√P=3.5*0,1*√25=2
4.	Площадь земельного участка согласно сведениям Единого государственного реестра недвижимости (Ркад), м2	25
5.	Оценка расхождения Р и Ркад (Р - Ркад), м2	-
6.	Предельные минимальный и максимальный размеры земельного участка (Рмин и Рмакс), м2	- -
7.	Вид (виды) разрешенного использования	Под коммунально-складские объекты
7.1.	Дополнительные сведения об использовании земельного участка	-
8.	Кадастровый или иной государственный учетный номер (инвентарный) здания, сооружения, объекта незавершенного строительства, расположенного на земельном участке	53:23:8423302:1604
9.	Сведения о земельных участках (землях общего пользования, территории общего пользования), посредством которых обеспечивается доступ	Земли общего пользования
10.	Иные сведения	-

4. Пояснения к сведениям об уточняемом земельном участке с кадастровым номером 53:23:8423302:24 :

1.	-

Сведения об уточняемых земельных участках

1. Сведения о характерных точках границы уточняемого земельного участка с кадастровым номером 53:23:8423302:25 :

Система координат МСК-53, зона 2 **Зона № 2**

Обозначение характерных точек границ	Координаты, м				Метод определения координат	Формулы, примененные для расчета средней квадратической погрешности определения координат характерных точек границ (Mt), с подставленными в такие формулы значениями и итоговые (вычисленные) значения Mt, м	Описание закрепления точки
	содержатся в Едином государственном реестре недвижимости		определены в результате выполнения комплексных кадастровых работ				
	X	Y	X	Y			
1	2	3	4	5	6	7	8
н70У	-	-	581682.87	2177915.40	Метод спутниковых геодезических измерений (определений)	Mt=√ Mx2+√My2 = 0,10	-
н65У	-	-	581681.06	2177918.50	Метод спутниковых геодезических измерений (определений)	Mt=√ Mx2+√My2 = 0,10	-
н69У	-	-	581675.33	2177915.23	Метод спутниковых геодезических измерений (определений)	Mt=√ Mx2+√My2 = 0,10	-
н68У	-	-	581674.96	2177915.03	Метод спутниковых геодезических измерений (определений)	Mt=√ Mx2+√My2 = 0,10	-
н71У	-	-	581676.77	2177911.93	Метод спутниковых геодезических измерений (определений)	Mt=√ Mx2+√My2 = 0,10	-
н72У	-	-	581677.09	2177912.11	Метод спутниковых геодезических измерений (определений)	Mt=√ Mx2+√My2 = 0,10	-

1. Сведения о характерных точках границы уточняемого земельного участка с кадастровым номером 53:23:8423302:25 :

Система координат МСК-53, зона 2 **Зона № 2**

Обозначение характерных точек границ	Координаты, м				Метод определения координат	Формулы, примененные для расчета средней квадратической погрешности определения координат характерных точек границ (Mt), с подставленными в такие формулы значениями и итоговые (вычисленные) значения Mt, м	Описание закрепления точки
	содержатся в Едином государственном реестре недвижимости		определены в результате выполнения комплексных кадастровых работ				
	X	Y	X	Y			
1	2	3	4	5	6	7	8
н70У	-	-	581682.87	2177915.40	Метод спутниковых геодезических измерений (определений)	Mt=√ Mx2+√My2 = 0,10	-

2. Сведения о частях границ уточняемого земельного участка с кадастровым номером 53:23:8423302:25 :

Обозначение части границ		Горизонтальное проложение (S), м	Описание прохождения части границ	Сведения о согласовании местоположения границ (согласовано/спорное)
от т.	до т.			
1	2	3	4	5
н70У	н65У	3.59	-	-
н65У	н69У	6.60	-	-
н69У	н68У	0.42	-	-
н68У	н71У	3.59	-	-
н71У	н72У	0.37	-	-
н72У	н70У	6.65	-	-

3. Сведения о характеристиках уточняемого земельного участка с кадастровым номером 53:23:8423302:25 :

№ п/п	Наименование характеристики земельного участка	Значение характеристики
1	2	3
1.	Адрес земельного участка	-
1.1.	Сведения о местоположении земельного участка (при отсутствии адреса) в структурированном в соответствии с федеральной информационной адресной системой виде	-
1.2.	Дополнительные сведения о местоположении земельного участка	-
2.	Площадь земельного участка ± величина погрешности определения (вычисления) площади (P ± ΔP), м2	25 ± 2
3.	Формула, примененная для вычисления предельной погрешности определения площади земельного участка, с подставленными значениями и итоговые (вычисленные) значения (ΔP), м2	ΔP=3.5*Mt*√P=3.5*0,1*√25=2
4.	Площадь земельного участка согласно сведениям Единого государственного реестра недвижимости (Ркад), м2	25
5.	Оценка расхождения Р и Ркад (Р - Ркад), м2	-
6.	Предельные минимальный и максимальный размеры земельного участка (Рмин и Рмакс), м2	- -

3. Сведения о характеристиках уточняемого земельного участка с кадастровым номером 53:23:8423302:25 :

№ п/п	Наименование характеристики земельного участка	Значение характеристики
1	2	3
7.	Вид (виды) разрешенного использования	Под коммунально-складские объекты
7.1.	Дополнительные сведения об использовании земельного участка	-
8.	Кадастровый или иной государственный учетный номер (инвентарный) здания, сооружения, объекта незавершенного строительства, расположенного на земельном участке	53:23:8423302:2344
9.	Сведения о земельных участках (землях общего пользования, территории общего пользования), посредством которых обеспечивается доступ	Земли общего пользования
10.	Иные сведения	-

4. Пояснения к сведениям об уточняемом земельном участке с кадастровым номером 53:23:8423302:25 :

1.	-

Сведения об уточняемых земельных участках

1. Сведения о характерных точках границы уточняемого земельного участка с кадастровым номером 53:23:8423302:26 :

Система координат МСК-53, зона 2 **Зона № 2**

Обозначение характерных точек границ	Координаты, м				Метод определения координат	Формулы, примененные для расчета средней квадратической погрешности определения координат характерных точек границ (Mt), с подставленными в такие формулы значениями и итоговые (вычисленные) значения Mt, м	Описание закрепления точки
	содержатся в Едином государственном реестре недвижимости		определены в результате выполнения комплексных кадастровых работ				
	X	Y	X	Y			
1	2	3	4	5	6	7	8
н73У	-	-	581684.61	2177912.40	Метод спутниковых геодезических измерений (определений)	Mt=√ Mx2+√My2 = 0,10	-
н70У	-	-	581682.87	2177915.40	Метод спутниковых геодезических измерений (определений)	Mt=√ Mx2+√My2 = 0,10	-
н72У	-	-	581677.09	2177912.11	Метод спутниковых геодезических измерений (определений)	Mt=√ Mx2+√My2 = 0,10	-
н71У	-	-	581676.77	2177911.93	Метод спутниковых геодезических измерений (определений)	Mt=√ Mx2+√My2 = 0,10	-
н74У	-	-	581678.50	2177908.91	Метод спутниковых геодезических измерений (определений)	Mt=√ Mx2+√My2 = 0,10	-
н75У	-	-	581678.77	2177909.07	Метод спутниковых геодезических измерений (определений)	Mt=√ Mx2+√My2 = 0,10	-

1. Сведения о характерных точках границы уточняемого земельного участка с кадастровым номером 53:23:8423302:26 :

Система координат МСК-53, зона 2 **Зона № 2**

Обозначение характерных точек границ	Координаты, м				Метод определения координат	Формулы, примененные для расчета средней квадратической погрешности определения координат характерных точек границ (Mt), с подставленными в такие формулы значениями и итоговые (вычисленные) значения Mt, м	Описание закрепления точки
	содержатся в Едином государственном реестре недвижимости		определены в результате выполнения комплексных кадастровых работ				
	X	Y	X	Y			
1	2	3	4	5	6	7	8
н73У	-	-	581684.61	2177912.40	Метод спутниковых геодезических измерений (определений)	Mt=√ Mx2+√My2 = 0,10	-

2. Сведения о частях границ уточняемого земельного участка с кадастровым номером 53:23:8423302:26 :

Обозначение части границ		Горизонтальное проложение (S), м	Описание прохождения части границ	Сведения о согласовании местоположения границ (согласовано/спорное)
от т.	до т.			
1	2	3	4	5
н73У	н70У	3.47	-	-
н70У	н72У	6.65	-	-
н72У	н71У	0.37	-	-
н71У	н74У	3.48	-	-
н74У	н75У	0.31	-	-
н75У	н73У	6.72	-	-

3. Сведения о характеристиках уточняемого земельного участка с кадастровым номером 53:23:8423302:26 :

№ п/п	Наименование характеристики земельного участка	Значение характеристики
1	2	3
1.	Адрес земельного участка	-
1.1.	Сведения о местоположении земельного участка (при отсутствии адреса) в структурированном в соответствии с федеральной информационной адресной системой виде	-
1.2.	Дополнительные сведения о местоположении земельного участка	-
2.	Площадь земельного участка ± величина погрешности определения (вычисления) площади (P ± ΔP), м2	24 ± 2
3.	Формула, примененная для вычисления предельной погрешности определения площади земельного участка, с подставленными значениями и итоговые (вычисленные) значения (ΔP), м2	ΔP=3.5*Mt*√P=3.5*0,1*√24=2
4.	Площадь земельного участка согласно сведениям Единого государственного реестра недвижимости (Ркад), м2	24
5.	Оценка расхождения Р и Ркад (Р - Ркад), м2	-
6.	Предельные минимальный и максимальный размеры земельного участка (Рмин и Рмакс), м2	- -

3. Сведения о характеристиках уточняемого земельного участка с кадастровым номером 53:23:8423302:26 :

№ п/п	Наименование характеристики земельного участка	Значение характеристики
1	2	3
7.	Вид (виды) разрешенного использования	для эксплуатации индивидуального гаража № 26
7.1.	Дополнительные сведения об использовании земельного участка	-
8.	Кадастровый или иной государственный учетный номер (инвентарный) здания, сооружения, объекта незавершенного строительства, расположенного на земельном участке	53:23:8423302:1988
9.	Сведения о земельных участках (землях общего пользования, территории общего пользования), посредством которых обеспечивается доступ	Земли общего пользования
10.	Иные сведения	-

4. Пояснения к сведениям об уточняемом земельном участке с кадастровым номером 53:23:8423302:26 :

1.	-

Сведения об уточняемых земельных участках

1. Сведения о характерных точках границы уточняемого земельного участка с кадастровым номером 53:23:8423302:27 :

Система координат МСК-53, зона 2 **Зона № 2**

Обозначение характерных точек границ	Координаты, м				Метод определения координат	Формулы, примененные для расчета средней квадратической погрешности определения координат характерных точек границ (Mt), с подставленными в такие формулы значениями и итоговые (вычисленные) значения Mt, м	Описание закрепления точки
	содержатся в Едином государственном реестре недвижимости		определены в результате выполнения комплексных кадастровых работ				
	X	Y	X	Y			
1	2	3	4	5	6	7	8
н76У	-	-	581686.38	2177909.30	Метод спутниковых геодезических измерений (определений)	Mt=√ Mx2+√My2 = 0,10	-
н73У	-	-	581684.61	2177912.40	Метод спутниковых геодезических измерений (определений)	Mt=√ Mx2+√My2 = 0,10	-
н75У	-	-	581678.77	2177909.07	Метод спутниковых геодезических измерений (определений)	Mt=√ Mx2+√My2 = 0,10	-
н74У	-	-	581678.50	2177908.91	Метод спутниковых геодезических измерений (определений)	Mt=√ Mx2+√My2 = 0,10	-
н77У	-	-	581680.25	2177905.80	Метод спутниковых геодезических измерений (определений)	Mt=√ Mx2+√My2 = 0,10	-
н78У	-	-	581680.49	2177905.94	Метод спутниковых геодезических измерений (определений)	Mt=√ Mx2+√My2 = 0,10	-

1. Сведения о характерных точках границы уточняемого земельного участка с кадастровым номером 53:23:8423302:27 :

Система координат МСК-53, зона 2 **Зона № 2**

Обозначение характерных точек границ	Координаты, м				Метод определения координат	Формулы, примененные для расчета средней квадратической погрешности определения координат характерных точек границ (Mt), с подставленными в такие формулы значениями и итоговые (вычисленные) значения Mt, м	Описание закрепления точки
	содержатся в Едином государственном реестре недвижимости		определены в результате выполнения комплексных кадастровых работ				
	X	Y	X	Y			
1	2	3	4	5	6	7	8
н76У	-	-	581686.38	2177909.30	Метод спутниковых геодезических измерений (определений)	Mt=√ Mx2+√My2 = 0,10	-

2. Сведения о частях границ уточняемого земельного участка с кадастровым номером 53:23:8423302:27 :

Обозначение части границ		Горизонтальное проложение (S), м	Описание прохождения части границ	Сведения о согласовании местоположения границ (согласовано/спорное)
от т.	до т.			
1	2	3	4	5
н76У	н73У	3.57	-	-
н73У	н75У	6.72	-	-
н75У	н74У	0.31	-	-
н74У	н77У	3.57	-	-
н77У	н78У	0.28	-	-
н78У	н76У	6.78	-	-

3. Сведения о характеристиках уточняемого земельного участка с кадастровым номером 53:23:8423302:27 :

№ п/п	Наименование характеристики земельного участка	Значение характеристики
1	2	3
1.	Адрес земельного участка	-
1.1.	Сведения о местоположении земельного участка (при отсутствии адреса) в структурированном в соответствии с федеральной информационной адресной системой виде	-
1.2.	Дополнительные сведения о местоположении земельного участка	-
2.	Площадь земельного участка ± величина погрешности определения (вычисления) площади (P ± ΔP), м2	25 ± 2
3.	Формула, примененная для вычисления предельной погрешности определения площади земельного участка, с подставленными значениями и итоговые (вычисленные) значения (ΔP), м2	ΔP=3.5*Mt*√P=3.5*0,1*√25=2
4.	Площадь земельного участка согласно сведениям Единого государственного реестра недвижимости (Ркад), м2	25
5.	Оценка расхождения Р и Ркад (Р - Ркад), м2	-
6.	Предельные минимальный и максимальный размеры земельного участка (Рмин и Рмакс), м2	- -

3. Сведения о характеристиках уточняемого земельного участка с кадастровым номером 53:23:8423302:27 :

№ п/п	Наименование характеристики земельного участка	Значение характеристики
1	2	3
7.	Вид (виды) разрешенного использования	для эксплуатации кирпичного гаража
7.1.	Дополнительные сведения об использовании земельного участка	-
8.	Кадастровый или иной государственный учетный номер (инвентарный) здания, сооружения, объекта незавершенного строительства, расположенного на земельном участке	53:23:8423302:2382
9.	Сведения о земельных участках (землях общего пользования, территории общего пользования), посредством которых обеспечивается доступ	Земли общего пользования
10.	Иные сведения	-

4. Пояснения к сведениям об уточняемом земельном участке с кадастровым номером 53:23:8423302:27 :

1.	-

Сведения об уточняемых земельных участках

1. Сведения о характерных точках границы уточняемого земельного участка с кадастровым номером 53:23:8423302:28 :

Система координат МСК-53, зона 2 **Зона № 2**

Обозначение характерных точек границ	Координаты, м				Метод определения координат	Формулы, примененные для расчета средней квадратической погрешности определения координат характерных точек границ (Mt), с подставленными в такие формулы значениями и итоговые (вычисленные) значения Mt, м	Описание закрепления точки
	содержатся в Едином государственном реестре недвижимости		определены в результате выполнения комплексных кадастровых работ				
	X	Y	X	Y			
1	2	3	4	5	6	7	8
н79У	-	-	581688.08	2177906.32	Метод спутниковых геодезических измерений (определений)	Mt=√ Mx2+√My2 = 0,10	-
н76У	-	-	581686.38	2177909.30	Метод спутниковых геодезических измерений (определений)	Mt=√ Mx2+√My2 = 0,10	-
н78У	-	-	581680.49	2177905.94	Метод спутниковых геодезических измерений (определений)	Mt=√ Mx2+√My2 = 0,10	-
н77У	-	-	581680.25	2177905.80	Метод спутниковых геодезических измерений (определений)	Mt=√ Mx2+√My2 = 0,10	-
н80У	-	-	581681.89	2177902.79	Метод спутниковых геодезических измерений (определений)	Mt=√ Mx2+√My2 = 0,10	-
н81У	-	-	581682.13	2177902.93	Метод спутниковых геодезических измерений (определений)	Mt=√ Mx2+√My2 = 0,10	-

1. Сведения о характерных точках границы уточняемого земельного участка с кадастровым номером 53:23:8423302:28 :

Система координат МСК-53, зона 2 **Зона № 2**

Обозначение характерных точек границ	Координаты, м				Метод определения координат	Формулы, примененные для расчета средней квадратической погрешности определения координат характерных точек границ (Mt), с подставленными в такие формулы значениями и итоговые (вычисленные) значения Mt, м	Описание закрепления точки
	содержатся в Едином государственном реестре недвижимости		определены в результате выполнения комплексных кадастровых работ				
	X	Y	X	Y			
1	2	3	4	5	6	7	8
н79У	-	-	581688.08	2177906.32	Метод спутниковых геодезических измерений (определений)	Mt=√ Mx2+√My2 = 0,10	-

2. Сведения о частях границ уточняемого земельного участка с кадастровым номером 53:23:8423302:28 :

Обозначение части границ		Горизонтальное проложение (S), м	Описание прохождения части границ	Сведения о согласовании местоположения границ (согласовано/спорное)
от т.	до т.			
1	2	3	4	5
н79У	н76У	3.43	-	-
н76У	н78У	6.78	-	-
н78У	н77У	0.28	-	-
н77У	н80У	3.43	-	-
н80У	н81У	0.28	-	-
н81У	н79У	6.85	-	-

3. Сведения о характеристиках уточняемого земельного участка с кадастровым номером 53:23:8423302:28 :

№ п/п	Наименование характеристики земельного участка	Значение характеристики
1	2	3
1.	Адрес земельного участка	-
1.1.	Сведения о местоположении земельного участка (при отсутствии адреса) в структурированном в соответствии с федеральной информационной адресной системой виде	-
1.2.	Дополнительные сведения о местоположении земельного участка	-
2.	Площадь земельного участка ± величина погрешности определения (вычисления) площади (P ± ΔP), м2	24 ± 2
3.	Формула, примененная для вычисления предельной погрешности определения площади земельного участка, с подставленными значениями и итоговые (вычисленные) значения (ΔP), м2	ΔP=3.5*Mt*√P=3.5*0,1*√24=2
4.	Площадь земельного участка согласно сведениям Единого государственного реестра недвижимости (Ркад), м2	24
5.	Оценка расхождения Р и Ркад (Р - Ркад), м2	-
6.	Предельные минимальный и максимальный размеры земельного участка (Рмин и Рмакс), м2	- -

3. Сведения о характеристиках уточняемого земельного участка с кадастровым номером 53:23:8423302:28 :

№ п/п	Наименование характеристики земельного участка	Значение характеристики
1	2	3
7.	Вид (виды) разрешенного использования	для эксплуатации кирпичного гаража
7.1.	Дополнительные сведения об использовании земельного участка	-
8.	Кадастровый или иной государственный учетный номер (инвентарный) здания, сооружения, объекта незавершенного строительства, расположенного на земельном участке	53:23:8423302:2022
9.	Сведения о земельных участках (землях общего пользования, территории общего пользования), посредством которых обеспечивается доступ	Земли общего пользования
10.	Иные сведения	-

4. Пояснения к сведениям об уточняемом земельном участке с кадастровым номером 53:23:8423302:28 :

1.	-

Сведения об уточняемых земельных участках

1. Сведения о характерных точках границы уточняемого земельного участка с кадастровым номером 53:23:8423302:29 :

Система координат МСК-53, зона 2 **Зона № 2**

Обозначение характерных точек границ	Координаты, м				Метод определения координат	Формулы, примененные для расчета средней квадратической погрешности определения координат характерных точек границ (Mt), с подставленными в такие формулы значениями и итоговые (вычисленные) значения Mt, м	Описание закрепления точки
	содержатся в Едином государственном реестре недвижимости		определены в результате выполнения комплексных кадастровых работ				
	X	Y	X	Y			
1	2	3	4	5	6	7	8
н82У	-	-	581689.78	2177903.32	Метод спутниковых геодезических измерений (определений)	Mt=√ Mx2+√My2 = 0,10	-
н79У	-	-	581688.08	2177906.32	Метод спутниковых геодезических измерений (определений)	Mt=√ Mx2+√My2 = 0,10	-
н81У	-	-	581682.13	2177902.93	Метод спутниковых геодезических измерений (определений)	Mt=√ Mx2+√My2 = 0,10	-
н83У	-	-	581683.79	2177899.89	Метод спутниковых геодезических измерений (определений)	Mt=√ Mx2+√My2 = 0,10	-
н82У	-	-	581689.78	2177903.32	Метод спутниковых геодезических измерений (определений)	Mt=√ Mx2+√My2 = 0,10	-

2. Сведения о частях границ уточняемого земельного участка с кадастровым номером 53:23:8423302:29 :

Обозначение части границ		Горизонтальное проложение (S), м	Описание прохождения части границ	Сведения о согласовании местоположения границ (согласовано/спорное)
от т.	до т.			
1	2	3	4	5
н82У	н79У	3.45	-	-
н79У	н81У	6.85	-	-
н81У	н83У	3.46	-	-
н83У	н82У	6.90	-	-

3. Сведения о характеристиках уточняемого земельного участка с кадастровым номером 53:23:8423302:29 :

№ п/п	Наименование характеристики земельного участка	Значение характеристики
1	2	3
1.	Адрес земельного участка	-
1.1.	Сведения о местоположении земельного участка (при отсутствии адреса) в структурированном в соответствии с федеральной информационной адресной системой виде	-
1.2.	Дополнительные сведения о местоположении земельного участка	-
2.	Площадь земельного участка ± величина погрешности определения (вычисления) площади (Р ± ΔР), м2	24 ± 2
3.	Формула, примененная для вычисления предельной погрешности определения площади земельного участка, с подставленными значениями и итоговые (вычисленные) значения (ΔР), м2	ΔP=3.5*Mt*√P=3.5*0,1*√24=2
4.	Площадь земельного участка согласно сведениям Единого государственного реестра недвижимости (Ркад), м2	23
5.	Оценка расхождения Р и Ркад (Р - Ркад), м2	1
6.	Предельные минимальный и максимальный размеры земельного участка (Рмин и Рмакс), м2	- -
7.	Вид (виды) разрешенного использования	для эксплуатации кирпичного гаража
7.1.	Дополнительные сведения об использовании земельного участка	-
8.	Кадастровый или иной государственный учетный номер (инвентарный) здания, сооружения, объекта незавершенного строительства, расположенного на земельном участке	53:23:8423302:1889
9.	Сведения о земельных участках (землях общего пользования, территории общего пользования), посредством которых обеспечивается доступ	Земли общего пользования
10.	Иные сведения	-

4. Пояснения к сведениям об уточняемом земельном участке с кадастровым номером 53:23:8423302:29 :

1.	-

Сведения об уточняемых земельных участках

1. Сведения о характерных точках границы уточняемого земельного участка с кадастровым номером 53:23:8423302:30 :

Система координат МСК-53, зона 2 **Зона № 2**

Обозначение характерных точек границ	Координаты, м				Метод определения координат	Формулы, примененные для расчета средней квадратической погрешности определения координат характерных точек границ (Mt), с подставленными в такие формулы значениями и итоговые (вычисленные) значения Mt, м	Описание закрепления точки
	содержатся в Едином государственном реестре недвижимости		определены в результате выполнения комплексных кадастровых работ				
	X	Y	X	Y			
1	2	3	4	5	6	7	8
н84У	-	-	581691.68	2177900.00	Метод спутниковых геодезических измерений (определений)	Mt=√ Mx2+√My2 = 0,10	-
н82У	-	-	581689.78	2177903.32	Метод спутниковых геодезических измерений (определений)	Mt=√ Mx2+√My2 = 0,10	-
н83У	-	-	581683.79	2177899.89	Метод спутниковых геодезических измерений (определений)	Mt=√ Mx2+√My2 = 0,10	-
н85У	-	-	581685.68	2177896.57	Метод спутниковых геодезических измерений (определений)	Mt=√ Mx2+√My2 = 0,10	-
н84У	-	-	581691.68	2177900.00	Метод спутниковых геодезических измерений (определений)	Mt=√ Mx2+√My2 = 0,10	-

2. Сведения о частях границ уточняемого земельного участка с кадастровым номером 53:23:8423302:30 :

Обозначение части границ		Горизонтальное проложение (S), м	Описание прохождения части границ	Сведения о согласовании местоположения границ (согласовано/спорное)
от т.	до т.			
1	2	3	4	5
н84У	н82У	3.83	-	-
н82У	н83У	6.90	-	-
н83У	н85У	3.82	-	-
н85У	н84У	6.91	-	-

3. Сведения о характеристиках уточняемого земельного участка с кадастровым номером 53:23:8423302:30 :

№ п/п	Наименование характеристики земельного участка	Значение характеристики
1	2	3
1.	Адрес земельного участка	-
1.1.	Сведения о местоположении земельного участка (при отсутствии адреса) в структурированном в соответствии с федеральной информационной адресной системой виде	-
1.2.	Дополнительные сведения о местоположении земельного участка	-
2.	Площадь земельного участка ± величина погрешности определения (вычисления) площади (Р ± ΔР), м2	26 ± 2
3.	Формула, примененная для вычисления предельной погрешности определения площади земельного участка, с подставленными значениями и итоговые (вычисленные) значения (ΔР), м2	ΔP=3.5*Mt*√P=3.5*0,1*√26=2
4.	Площадь земельного участка согласно сведениям Единого государственного реестра недвижимости (Ркад), м2	26
5.	Оценка расхождения Р и Ркад (Р - Ркад), м2	-
6.	Предельные минимальный и максимальный размеры земельного участка (Рмин и Рмакс), м2	- -
7.	Вид (виды) разрешенного использования	Под коммунально-складские объекты
7.1.	Дополнительные сведения об использовании земельного участка	-
8.	Кадастровый или иной государственный учетный номер (инвентарный) здания, сооружения, объекта незавершенного строительства, расположенного на земельном участке	-
9.	Сведения о земельных участках (землях общего пользования, территории общего пользования), посредством которых обеспечивается доступ	Земли общего пользования
10.	Иные сведения	-

4. Пояснения к сведениям об уточняемом земельном участке с кадастровым номером 53:23:8423302:30 :

1.	-

Сведения об уточняемых земельных участках

1. Сведения о характерных точках границы уточняемого земельного участка с кадастровым номером 53:23:8423302:31 :

Система координат МСК-53, зона 2 **Зона № 2**

Обозначение характерных точек границ	Координаты, м				Метод определения координат	Формулы, примененные для расчета средней квадратической погрешности определения координат характерных точек границ (Mt), с подставленными в такие формулы значениями и итоговые (вычисленные) значения Mt, м	Описание закрепления точки
	содержатся в Едином государственном реестре недвижимости		определены в результате выполнения комплексных кадастровых работ				
	X	Y	X	Y			
1	2	3	4	5	6	7	8
н86У	-	-	581693.50	2177896.80	Метод спутниковых геодезических измерений (определений)	Mt=√ Mx2+√My2 = 0,10	-
н84У	-	-	581691.68	2177900.00	Метод спутниковых геодезических измерений (определений)	Mt=√ Mx2+√My2 = 0,10	-
н85У	-	-	581685.68	2177896.57	Метод спутниковых геодезических измерений (определений)	Mt=√ Mx2+√My2 = 0,10	-
н87У	-	-	581687.56	2177893.34	Метод спутниковых геодезических измерений (определений)	Mt=√ Mx2+√My2 = 0,10	-
н86У	-	-	581693.50	2177896.80	Метод спутниковых геодезических измерений (определений)	Mt=√ Mx2+√My2 = 0,10	-

2. Сведения о частях границ уточняемого земельного участка с кадастровым номером 53:23:8423302:31 :

Обозначение части границ		Горизонтальное проложение (S), м	Описание прохождения части границ	Сведения о согласовании местоположения границ (согласовано/спорное)
от т.	до т.			
1	2	3	4	5
н86У	н84У	3.68	-	-
н84У	н85У	6.91	-	-
н85У	н87У	3.74	-	-
н87У	н86У	6.87	-	-

3. Сведения о характеристиках уточняемого земельного участка с кадастровым номером 53:23:8423302:31 :

№ п/п	Наименование характеристики земельного участка	Значение характеристики
1	2	3
1.	Адрес земельного участка	-
1.1.	Сведения о местоположении земельного участка (при отсутствии адреса) в структурированном в соответствии с федеральной информационной адресной системой виде	-
1.2.	Дополнительные сведения о местоположении земельного участка	-
2.	Площадь земельного участка ± величина погрешности определения (вычисления) площади (Р ± ΔР), м2	26 ± 2
3.	Формула, примененная для вычисления предельной погрешности определения площади земельного участка, с подставленными значениями и итоговые (вычисленные) значения (ΔР), м2	ΔР=3.5*Mt*√P=3.5*0,1*√26=2
4.	Площадь земельного участка согласно сведениям Единого государственного реестра недвижимости (Ркад), м2	24
5.	Оценка расхождения Р и Ркад (Р - Ркад), м2	2
6.	Предельные минимальный и максимальный размеры земельного участка (Рмин и Рмакс), м2	- -
7.	Вид (виды) разрешенного использования	Под коммунально-складские объекты
7.1.	Дополнительные сведения об использовании земельного участка	-
8.	Кадастровый или иной государственный учетный номер (инвентарный) здания, сооружения, объекта незавершенного строительства, расположенного на земельном участке	53:23:8423302:2326
9.	Сведения о земельных участках (землях общего пользования, территории общего пользования), посредством которых обеспечивается доступ	Земли общего пользования
10.	Иные сведения	-

4. Пояснения к сведениям об уточняемом земельном участке с кадастровым номером 53:23:8423302:31 :

1.	-

Сведения об уточняемых земельных участках

1. Сведения о характерных точках границы уточняемого земельного участка с кадастровым номером 53:23:8423302:32 :

Система координат МСК-53, зона 2 **Зона № 2**

Обозначение характерных точек границ	Координаты, м				Метод определения координат	Формулы, примененные для расчета средней квадратической погрешности определения координат характерных точек границ (Mt), с подставленными в такие формулы значениями и итоговые (вычисленные) значения Mt, м	Описание закрепления точки
	содержатся в Едином государственном реестре недвижимости		определены в результате выполнения комплексных кадастровых работ				
	X	Y	X	Y			
1	2	3	4	5	6	7	8
н88У	-	-	581695.12	2177893.97	Метод спутниковых геодезических измерений (определений)	Mt=√ Mx2+√My2 = 0,10	-
н86У	-	-	581693.50	2177896.80	Метод спутниковых геодезических измерений (определений)	Mt=√ Mx2+√My2 = 0,10	-
н87У	-	-	581687.56	2177893.34	Метод спутниковых геодезических измерений (определений)	Mt=√ Mx2+√My2 = 0,10	-
н89У	-	-	581689.16	2177890.58	Метод спутниковых геодезических измерений (определений)	Mt=√ Mx2+√My2 = 0,10	-
н88У	-	-	581695.12	2177893.97	Метод спутниковых геодезических измерений (определений)	Mt=√ Mx2+√My2 = 0,10	-

2. Сведения о частях границ уточняемого земельного участка с кадастровым номером 53:23:8423302:32 :

Обозначение части границ		Горизонтальное проложение (S), м	Описание прохождения части границ	Сведения о согласовании местоположения границ (согласовано/спорное)
от т.	до т.			
1	2	3	4	5
н88У	н86У	3.26	-	-
н86У	н87У	6.87	-	-
н87У	н89У	3.19	-	-
н89У	н88У	6.86	-	-

3. Сведения о характеристиках уточняемого земельного участка с кадастровым номером 53:23:8423302:32 :

№ п/п	Наименование характеристики земельного участка	Значение характеристики
1	2	3
1.	Адрес земельного участка	-
1.1.	Сведения о местоположении земельного участка (при отсутствии адреса) в структурированном в соответствии с федеральной информационной адресной системой виде	-
1.2.	Дополнительные сведения о местоположении земельного участка	-
2.	Площадь земельного участка ± величина погрешности определения (вычисления) площади (Р ± ΔР), м2	22 ± 2
3.	Формула, примененная для вычисления предельной погрешности определения площади земельного участка, с подставленными значениями и итоговые (вычисленные) значения (ΔР), м2	ΔP=3.5*Mt*√P=3.5*0,1*√22=2
4.	Площадь земельного участка согласно сведениям Единого государственного реестра недвижимости (Ркад), м2	21
5.	Оценка расхождения Р и Ркад (Р - Ркад), м2	1
6.	Предельные минимальный и максимальный размеры земельного участка (Рмин и Рмакс), м2	- -
7.	Вид (виды) разрешенного использования	для эксплуатации кирпичного гаража №32
7.1.	Дополнительные сведения об использовании земельного участка	-
8.	Кадастровый или иной государственный учетный номер (инвентарный) здания, сооружения, объекта незавершенного строительства, расположенного на земельном участке	53:23:8423302:1613
9.	Сведения о земельных участках (землях общего пользования, территории общего пользования), посредством которых обеспечивается доступ	Земли общего пользования
10.	Иные сведения	-

4. Пояснения к сведениям об уточняемом земельном участке с кадастровым номером 53:23:8423302:32 :

1.	-

Сведения об уточняемых земельных участках

1. Сведения о характерных точках границы уточняемого земельного участка с кадастровым номером 53:23:8423302:33 :

Система координат МСК-53, зона 2 **Зона № 2**

Обозначение характерных точек границ	Координаты, м				Метод определения координат	Формулы, примененные для расчета средней квадратической погрешности определения координат характерных точек границ (Mt), с подставленными в такие формулы значениями и итоговые (вычисленные) значения Mt, м	Описание закрепления точки
	содержатся в Едином государственном реестре недвижимости		определены в результате выполнения комплексных кадастровых работ				
	X	Y	X	Y			
1	2	3	4	5	6	7	8
н90У	-	-	581696.87	2177890.89	Метод спутниковых геодезических измерений (определений)	Mt=√ Mx2+√My2 = 0,10	-
н88У	-	-	581695.12	2177893.97	Метод спутниковых геодезических измерений (определений)	Mt=√ Mx2+√My2 = 0,10	-
н89У	-	-	581689.16	2177890.58	Метод спутниковых геодезических измерений (определений)	Mt=√ Mx2+√My2 = 0,10	-
н91У	-	-	581690.95	2177887.51	Метод спутниковых геодезических измерений (определений)	Mt=√ Mx2+√My2 = 0,10	-
н90У	-	-	581696.87	2177890.89	Метод спутниковых геодезических измерений (определений)	Mt=√ Mx2+√My2 = 0,10	-

2. Сведения о частях границ уточняемого земельного участка с кадастровым номером 53:23:8423302:33 :

Обозначение части границ		Горизонтальное проложение (S), м	Описание прохождения части границ	Сведения о согласовании местоположения границ (согласовано/спорное)
от т.	до т.			
1	2	3	4	5
н90У	н88У	3.54	-	-
н88У	н89У	6.86	-	-
н89У	н91У	3.55	-	-
н91У	н90У	6.82	-	-

3. Сведения о характеристиках уточняемого земельного участка с кадастровым номером 53:23:8423302:33 :

№ п/п	Наименование характеристики земельного участка	Значение характеристики
1	2	3
1.	Адрес земельного участка	-
1.1.	Сведения о местоположении земельного участка (при отсутствии адреса) в структурированном в соответствии с федеральной информационной адресной системой виде	-
1.2.	Дополнительные сведения о местоположении земельного участка	-
2.	Площадь земельного участка ± величина погрешности определения (вычисления) площади (Р ± ΔР), м2	24 ± 2
3.	Формула, примененная для вычисления предельной погрешности определения площади земельного участка, с подставленными значениями и итоговые (вычисленные) значения (ΔР), м2	ΔР=3.5*Mt*√P=3.5*0,1*√24=2
4.	Площадь земельного участка согласно сведениям Единого государственного реестра недвижимости (Ркад), м2	24
5.	Оценка расхождения Р и Ркад (Р - Ркад), м2	-
6.	Предельные минимальный и максимальный размеры земельного участка (Рмин и Рмакс), м2	- -
7.	Вид (виды) разрешенного использования	Под коммунально-складские объекты
7.1.	Дополнительные сведения об использовании земельного участка	-
8.	Кадастровый или иной государственный учетный номер (инвентарный) здания, сооружения, объекта незавершенного строительства, расположенного на земельном участке	53:23:8423302:2374
9.	Сведения о земельных участках (землях общего пользования, территории общего пользования), посредством которых обеспечивается доступ	Земли общего пользования
10.	Иные сведения	-

4. Пояснения к сведениям об уточняемом земельном участке с кадастровым номером 53:23:8423302:33 :

1.	-

Сведения об уточняемых земельных участках

1. Сведения о характерных точках границы уточняемого земельного участка с кадастровым номером 53:23:8423302:35 :

Система координат МСК-53, зона 2 **Зона № 2**

Обозначение характерных точек границ	Координаты, м				Метод определения координат	Формулы, примененные для расчета средней квадратической погрешности определения координат характерных точек границ (Mt), с подставленными в такие формулы значениями и итоговые (вычисленные) значения Mt, м	Описание закрепления точки
	содержатся в Едином государственном реестре недвижимости		определены в результате выполнения комплексных кадастровых работ				
	X	Y	X	Y			
1	2	3	4	5	6	7	8
н93У	-	-	581700.35	2177884.80	Метод спутниковых геодезических измерений (определений)	Mt=√ Mx2+√My2 = 0,10	-
1	-	-	581698.49	2177888.06	Метод спутниковых геодезических измерений (определений)	Mt=√ Mx2+√My2 = 0,10	-
н92У	-	-	581693.05	2177884.95	Метод спутниковых геодезических измерений (определений)	Mt=√ Mx2+√My2 = 0,10	-
н94У	-	-	581694.87	2177881.72	Метод спутниковых геодезических измерений (определений)	Mt=√ Mx2+√My2 = 0,10	-
н93У	-	-	581700.35	2177884.80	Метод спутниковых геодезических измерений (определений)	Mt=√ Mx2+√My2 = 0,10	-

2. Сведения о частях границ уточняемого земельного участка с кадастровым номером 53:23:8423302:35 :

Обозначение части границ		Горизонтальное проложение (S), м	Описание прохождения части границ	Сведения о согласовании местоположения границ (согласовано/спорное)
от т.	до т.			
1	2	3	4	5
н93У	1	3.75	-	-
1	н92У	6.27	-	-
н92У	н94У	3.71	-	-
н94У	н93У	6.29	-	-

3. Сведения о характеристиках уточняемого земельного участка с кадастровым номером 53:23:8423302:35 :

№ п/п	Наименование характеристики земельного участка	Значение характеристики
1	2	3
1.	Адрес земельного участка	-
1.1.	Сведения о местоположении земельного участка (при отсутствии адреса) в структурированном в соответствии с федеральной информационной адресной системой виде	-
1.2.	Дополнительные сведения о местоположении земельного участка	-
2.	Площадь земельного участка ± величина погрешности определения (вычисления) площади (Р ± ΔР), м2	23 ± 2
3.	Формула, примененная для вычисления предельной погрешности определения площади земельного участка, с подставленными значениями и итоговые (вычисленные) значения (ΔР), м2	ΔP=3.5*Mt*√P=3.5*0,1*√23=2
4.	Площадь земельного участка согласно сведениям Единого государственного реестра недвижимости (Ркад), м2	21
5.	Оценка расхождения Р и Ркад (Р - Ркад), м2	2
6.	Предельные минимальный и максимальный размеры земельного участка (Рмин и Рмакс), м2	- -
7.	Вид (виды) разрешенного использования	Под коммунально-складские объекты
7.1.	Дополнительные сведения об использовании земельного участка	-
8.	Кадастровый или иной государственный учетный номер (инвентарный) здания, сооружения, объекта незавершенного строительства, расположенного на земельном участке	53:23:8423302:1602
9.	Сведения о земельных участках (землях общего пользования, территории общего пользования), посредством которых обеспечивается доступ	Земли общего пользования
10.	Иные сведения	-

4. Пояснения к сведениям об уточняемом земельном участке с кадастровым номером 53:23:8423302:35 :

1.	-

Сведения об уточняемых земельных участках

1. Сведения о характерных точках границы уточняемого земельного участка с кадастровым номером 53:23:8423302:36 :

Система координат МСК-53, зона 2 **Зона № 2**

Обозначение характерных точек границ	Координаты, м				Метод определения координат	Формулы, примененные для расчета средней квадратической погрешности определения координат характерных точек границ (Mt), с подставленными в такие формулы значениями и итоговые (вычисленные) значения Mt, м	Описание закрепления точки
	содержатся в Едином государственном реестре недвижимости		определены в результате выполнения комплексных кадастровых работ				
	X	Y	X	Y			
1	2	3	4	5	6	7	8
н95У	-	-	581702.13	2177881.67	Метод спутниковых геодезических измерений (определений)	Mt=√ Mx2+√My2 = 0,10	-
н93У	-	-	581700.35	2177884.80	Метод спутниковых геодезических измерений (определений)	Mt=√ Mx2+√My2 = 0,10	-
н94У	-	-	581694.87	2177881.72	Метод спутниковых геодезических измерений (определений)	Mt=√ Mx2+√My2 = 0,10	-
н96У	-	-	581694.44	2177881.48	Метод спутниковых геодезических измерений (определений)	Mt=√ Mx2+√My2 = 0,10	-
н97У	-	-	581694.21	2177881.36	Метод спутниковых геодезических измерений (определений)	Mt=√ Mx2+√My2 = 0,10	-
н98У	-	-	581696.00	2177878.22	Метод спутниковых геодезических измерений (определений)	Mt=√ Mx2+√My2 = 0,10	-

1. Сведения о характерных точках границы уточняемого земельного участка с кадастровым номером 53:23:8423302:36 :

Система координат МСК-53, зона 2 **Зона № 2**

Обозначение характерных точек границ	Координаты, м				Метод определения координат	Формулы, примененные для расчета средней квадратической погрешности определения координат характерных точек границ (Mt), с подставленными в такие формулы значениями и итоговые (вычисленные) значения Mt, м	Описание закрепления точки
	содержатся в Едином государственном реестре недвижимости		определены в результате выполнения комплексных кадастровых работ				
	X	Y	X	Y			
1	2	3	4	5	6	7	8
н99У	-	-	581696.25	2177878.37	Метод спутниковых геодезических измерений (определений)	Mt=√ Mx2+√My2 = 0,10	-
н95У	-	-	581702.13	2177881.67	Метод спутниковых геодезических измерений (определений)	Mt=√ Mx2+√My2 = 0,10	-

2. Сведения о частях границ уточняемого земельного участка с кадастровым номером 53:23:8423302:36 :

Обозначение части границ		Горизонтальное проложение (S), м	Описание прохождения части границ	Сведения о согласовании местоположения границ (согласовано/спорное)
от т.	до т.			
1	2	3	4	5
н95У	н93У	3.60	-	-
н93У	н94У	6.29	-	-
н94У	н96У	0.49	-	-
н96У	н97У	0.26	-	-
н97У	н98У	3.61	-	-
н98У	н99У	0.29	-	-
н99У	н95У	6.74	-	-

3. Сведения о характеристиках уточняемого земельного участка с кадастровым номером 53:23:8423302:36 :

№ п/п	Наименование характеристики земельного участка	Значение характеристики
1	2	3
1.	Адрес земельного участка	-
1.1.	Сведения о местоположении земельного участка (при отсутствии адреса) в структурированном в соответствии с федеральной информационной адресной системой виде	-
1.2.	Дополнительные сведения о местоположении земельного участка	-
2.	Площадь земельного участка ± величина погрешности определения (вычисления) площади (P ± ΔP), м2	25 ± 2

3. Сведения о характеристиках уточняемого земельного участка с кадастровым номером 53:23:8423302:36 :

№ п/п	Наименование характеристики земельного участка	Значение характеристики
1	2	3
3.	Формула, примененная для вычисления предельной погрешности определения площади земельного участка, с подставленными значениями и итоговые (вычисленные) значения (ΔP), м2	ΔP=3.5*Mt*√P=3.5*0,1*√25=2
4.	Площадь земельного участка согласно сведениям Единого государственного реестра недвижимости (Ркад), м2	25
5.	Оценка расхождения Р и Ркад (Р - Ркад), м2	-
6.	Предельные минимальный и максимальный размеры земельного участка (Рмин и Рмакс), м2	- -
7.	Вид (виды) разрешенного использования	для эксплуатации кирпичного гаража
7.1.	Дополнительные сведения об использовании земельного участка	-
8.	Кадастровый или иной государственный учетный номер (инвентарный) здания, сооружения, объекта незавершенного строительства, расположенного на земельном участке	53:23:0000000:10208
9.	Сведения о земельных участках (землях общего пользования, территории общего пользования), посредством которых обеспечивается доступ	Земли общего пользования
10.	Иные сведения	-

4. Пояснения к сведениям об уточняемом земельном участке с кадастровым номером 53:23:8423302:36 :

1.	-

Сведения об уточняемых земельных участках

1. Сведения о характерных точках границы уточняемого земельного участка с кадастровым номером 53:23:8423302:37 :

Система координат МСК-53, зона 2 **Зона № 2**

Обозначение характерных точек границ	Координаты, м				Метод определения координат	Формулы, примененные для расчета средней квадратической погрешности определения координат характерных точек границ (Mt), с подставленными в такие формулы значениями и итоговые (вычисленные) значения Mt, м	Описание закрепления точки
	содержатся в Едином государственном реестре недвижимости		определены в результате выполнения комплексных кадастровых работ				
	X	Y	X	Y			
1	2	3	4	5	6	7	8
н100У	-	-	581703.83	2177878.65	Метод спутниковых геодезических измерений (определений)	Mt=√ Mx2+√My2 = 0,10	-
н95У	-	-	581702.13	2177881.67	Метод спутниковых геодезических измерений (определений)	Mt=√ Mx2+√My2 = 0,10	-
н99У	-	-	581696.25	2177878.37	Метод спутниковых геодезических измерений (определений)	Mt=√ Mx2+√My2 = 0,10	-
н101У	-	-	581697.97	2177875.36	Метод спутниковых геодезических измерений (определений)	Mt=√ Mx2+√My2 = 0,10	-
н100У	-	-	581703.83	2177878.65	Метод спутниковых геодезических измерений (определений)	Mt=√ Mx2+√My2 = 0,10	-

2. Сведения о частях границ уточняемого земельного участка с кадастровым номером 53:23:8423302:37 :

Обозначение части границ		Горизонтальное проложение (S), м	Описание прохождения части границ	Сведения о согласовании местоположения границ (согласовано/спорное)
от т.	до т.			
1	2	3	4	5
н100У	н95У	3.47	-	-
н95У	н99У	6.74	-	-
н99У	н101У	3.47	-	-
н101У	н100У	6.72	-	-

3. Сведения о характеристиках уточняемого земельного участка с кадастровым номером 53:23:8423302:37 :

№ п/п	Наименование характеристики земельного участка	Значение характеристики
1	2	3
1.	Адрес земельного участка	-
1.1.	Сведения о местоположении земельного участка (при отсутствии адреса) в структурированном в соответствии с федеральной информационной адресной системой виде	-
1.2.	Дополнительные сведения о местоположении земельного участка	-
2.	Площадь земельного участка ± величина погрешности определения (вычисления) площади (Р ± ΔР), м2	23 ± 2
3.	Формула, примененная для вычисления предельной погрешности определения площади земельного участка, с подставленными значениями и итоговые (вычисленные) значения (ΔР), м2	ΔР=3.5*Mt*√P=3.5*0,1*√23=2
4.	Площадь земельного участка согласно сведениям Единого государственного реестра недвижимости (Ркад), м2	21
5.	Оценка расхождения Р и Ркад (Р - Ркад), м2	2
6.	Предельные минимальный и максимальный размеры земельного участка (Рмин и Рмакс), м2	- -
7.	Вид (виды) разрешенного использования	Под коммунально-складские объекты
7.1.	Дополнительные сведения об использовании земельного участка	-
8.	Кадастровый или иной государственный учетный номер (инвентарный) здания, сооружения, объекта незавершенного строительства, расположенного на земельном участке	-
9.	Сведения о земельных участках (землях общего пользования, территории общего пользования), посредством которых обеспечивается доступ	Земли общего пользования
10.	Иные сведения	-

4. Пояснения к сведениям об уточняемом земельном участке с кадастровым номером 53:23:8423302:37 :

1.	-

Сведения об уточняемых земельных участках

1. Сведения о характерных точках границы уточняемого земельного участка с кадастровым номером 53:23:8423302:38 :

Система координат МСК-53, зона 2 **Зона № 2**

Обозначение характерных точек границ	Координаты, м				Метод определения координат	Формулы, примененные для расчета средней квадратической погрешности определения координат характерных точек границ (Mt), с подставленными в такие формулы значениями и итоговые (вычисленные) значения Mt, м	Описание закрепления точки
	содержатся в Едином государственном реестре недвижимости		определены в результате выполнения комплексных кадастровых работ				
	X	Y	X	Y			
1	2	3	4	5	6	7	8
н102У	-	-	581705.48	2177875.71	Метод спутниковых геодезических измерений (определений)	Mt=√ Mx2+√My2 = 0,10	-
н100У	-	-	581703.83	2177878.65	Метод спутниковых геодезических измерений (определений)	Mt=√ Mx2+√My2 = 0,10	-
н101У	-	-	581697.97	2177875.36	Метод спутниковых геодезических измерений (определений)	Mt=√ Mx2+√My2 = 0,10	-
н103У	-	-	581697.43	2177875.05	Метод спутниковых геодезических измерений (определений)	Mt=√ Mx2+√My2 = 0,10	-
н104У	-	-	581699.09	2177872.13	Метод спутниковых геодезических измерений (определений)	Mt=√ Mx2+√My2 = 0,10	-
н105У	-	-	581699.61	2177872.41	Метод спутниковых геодезических измерений (определений)	Mt=√ Mx2+√My2 = 0,10	-

1. Сведения о характерных точках границы уточняемого земельного участка с кадастровым номером 53:23:8423302:38 :

Система координат МСК-53, зона 2 **Зона № 2**

Обозначение характерных точек границ	Координаты, м				Метод определения координат	Формулы, примененные для расчета средней квадратической погрешности определения координат характерных точек границ (Mt), с подставленными в такие формулы значениями и итоговые (вычисленные) значения Mt, м	Описание закрепления точки
	содержатся в Едином государственном реестре недвижимости		определены в результате выполнения комплексных кадастровых работ				
	X	Y	X	Y			
1	2	3	4	5	6	7	8
н102У	-	-	581705.48	2177875.71	Метод спутниковых геодезических измерений (определений)	Mt=√ Mx2+√My2 = 0,10	-

2. Сведения о частях границ уточняемого земельного участка с кадастровым номером 53:23:8423302:38 :

Обозначение части границ		Горизонтальное проложение (S), м	Описание прохождения части границ	Сведения о согласовании местоположения границ (согласовано/спорное)
от т.	до т.			
1	2	3	4	5
н102У	н100У	3.37	-	-
н100У	н101У	6.72	-	-
н101У	н103У	0.62	-	-
н103У	н104У	3.36	-	-
н104У	н105У	0.59	-	-
н105У	н102У	6.73	-	-

3. Сведения о характеристиках уточняемого земельного участка с кадастровым номером 53:23:8423302:38 :

№ п/п	Наименование характеристики земельного участка	Значение характеристики
1	2	3
1.	Адрес земельного участка	-
1.1.	Сведения о местоположении земельного участка (при отсутствии адреса) в структурированном в соответствии с федеральной информационной адресной системой виде	-
1.2.	Дополнительные сведения о местоположении земельного участка	-
2.	Площадь земельного участка ± величина погрешности определения (вычисления) площади (P ± ΔP), м2	25 ± 2
3.	Формула, примененная для вычисления предельной погрешности определения площади земельного участка, с подставленными значениями и итоговые (вычисленные) значения (ΔP), м2	ΔP=3.5*Mt*√P=3.5*0,1*√25=2
4.	Площадь земельного участка согласно сведениям Единого государственного реестра недвижимости (Ркад), м2	25
5.	Оценка расхождения Р и Ркад (Р - Ркад), м2	-
6.	Предельные минимальный и максимальный размеры земельного участка (Рмин и Рмакс), м2	- -

3. Сведения о характеристиках уточняемого земельного участка с кадастровым номером 53:23:8423302:38 :

№ п/п	Наименование характеристики земельного участка	Значение характеристики
1	2	3
7.	Вид (виды) разрешенного использования	для эксплуатации кирпичного гаража
7.1.	Дополнительные сведения об использовании земельного участка	-
8.	Кадастровый или иной государственный учетный номер (инвентарный) здания, сооружения, объекта незавершенного строительства, расположенного на земельном участке	53:23:8423302:2075
9.	Сведения о земельных участках (землях общего пользования, территории общего пользования), посредством которых обеспечивается доступ	Земли общего пользования
10.	Иные сведения	-

4. Пояснения к сведениям об уточняемом земельном участке с кадастровым номером 53:23:8423302:38 :

1.	-

Сведения об уточняемых земельных участках

1. Сведения о характерных точках границы уточняемого земельного участка с кадастровым номером 53:23:8423302:39 :

Система координат МСК-53, зона 2 **Зона № 2**

Обозначение характерных точек границ	Координаты, м				Метод определения координат	Формулы, примененные для расчета средней квадратической погрешности определения координат характерных точек границ (Mt), с подставленными в такие формулы значениями и итоговые (вычисленные) значения Mt, м	Описание закрепления точки
	содержатся в Едином государственном реестре недвижимости		определены в результате выполнения комплексных кадастровых работ				
	X	Y	X	Y			
1	2	3	4	5	6	7	8
н106У	-	-	581707.14	2177872.75	Метод спутниковых геодезических измерений (определений)	Mt=√ Mx2+√My2 = 0,10	-
н102У	-	-	581705.48	2177875.71	Метод спутниковых геодезических измерений (определений)	Mt=√ Mx2+√My2 = 0,10	-
н105У	-	-	581699.61	2177872.41	Метод спутниковых геодезических измерений (определений)	Mt=√ Mx2+√My2 = 0,10	-
н107У	-	-	581701.28	2177869.46	Метод спутниковых геодезических измерений (определений)	Mt=√ Mx2+√My2 = 0,10	-
н106У	-	-	581707.14	2177872.75	Метод спутниковых геодезических измерений (определений)	Mt=√ Mx2+√My2 = 0,10	-

2. Сведения о частях границ уточняемого земельного участка с кадастровым номером 53:23:8423302:39 :

Обозначение части границ		Горизонтальное проложение (S), м	Описание прохождения части границ	Сведения о согласовании местоположения границ (согласовано/спорное)
от т.	до т.			
1	2	3	4	5
н106У	н102У	3.39	-	-
н102У	н105У	6.73	-	-
н105У	н107У	3.39	-	-
н107У	н106У	6.72	-	-

3. Сведения о характеристиках уточняемого земельного участка с кадастровым номером 53:23:8423302:39 :

№ п/п	Наименование характеристики земельного участка	Значение характеристики
1	2	3
1.	Адрес земельного участка	-
1.1.	Сведения о местоположении земельного участка (при отсутствии адреса) в структурированном в соответствии с федеральной информационной адресной системой виде	-
1.2.	Дополнительные сведения о местоположении земельного участка	-
2.	Площадь земельного участка ± величина погрешности определения (вычисления) площади (Р ± ΔР), м2	23 ± 2
3.	Формула, примененная для вычисления предельной погрешности определения площади земельного участка, с подставленными значениями и итоговые (вычисленные) значения (ΔР), м2	ΔР=3.5*Mt*√P=3.5*0,1*√23=2
4.	Площадь земельного участка согласно сведениям Единого государственного реестра недвижимости (Ркад), м2	21
5.	Оценка расхождения Р и Ркад (Р - Ркад), м2	2
6.	Предельные минимальный и максимальный размеры земельного участка (Рмин и Рмакс), м2	- -
7.	Вид (виды) разрешенного использования	под эксплуатацию гаража
7.1.	Дополнительные сведения об использовании земельного участка	-
8.	Кадастровый или иной государственный учетный номер (инвентарный) здания, сооружения, объекта незавершенного строительства, расположенного на земельном участке	53:23:8423302:1390
9.	Сведения о земельных участках (землях общего пользования, территории общего пользования), посредством которых обеспечивается доступ	Земли общего пользования
10.	Иные сведения	-

4. Пояснения к сведениям об уточняемом земельном участке с кадастровым номером 53:23:8423302:39 :

1.	-

Сведения об уточняемых земельных участках

1. Сведения о характерных точках границы уточняемого земельного участка с кадастровым номером 53:23:8423302:40 :

Система координат МСК-53, зона 2 **Зона № 2**

Обозначение характерных точек границ	Координаты, м				Метод определения координат	Формулы, примененные для расчета средней квадратической погрешности определения координат характерных точек границ (Mt), с подставленными в такие формулы значениями и итоговые (вычисленные) значения Mt, м	Описание закрепления точки
	содержатся в Едином государственном реестре недвижимости		определены в результате выполнения комплексных кадастровых работ				
	X	Y	X	Y			
1	2	3	4	5	6	7	8
н108У	-	-	581708.98	2177869.46	Метод спутниковых геодезических измерений (определений)	Mt=√ Mx2+√My2 = 0,10	-
н106У	-	-	581707.14	2177872.75	Метод спутниковых геодезических измерений (определений)	Mt=√ Mx2+√My2 = 0,10	-
н107У	-	-	581701.28	2177869.46	Метод спутниковых геодезических измерений (определений)	Mt=√ Mx2+√My2 = 0,10	-
н109У	-	-	581703.14	2177866.19	Метод спутниковых геодезических измерений (определений)	Mt=√ Mx2+√My2 = 0,10	-
н110У	-	-	581703.60	2177866.45	Метод спутниковых геодезических измерений (определений)	Mt=√ Mx2+√My2 = 0,10	-
н108У	-	-	581708.98	2177869.46	Метод спутниковых геодезических измерений (определений)	Mt=√ Mx2+√My2 = 0,10	-

2. Сведения о частях границ уточняемого земельного участка с кадастровым номером 53:23:8423302:40 :

Обозначение части границ		Горизонтальное проложение (S), м	Описание прохождения части границ	Сведения о согласовании местоположения границ (согласовано/спорное)
от т.	до т.			
1	2	3	4	5
н108У	н106У	3.77	-	-
н106У	н107У	6.72	-	-
н107У	н109У	3.76	-	-
н109У	н110У	0.53	-	-
н110У	н108У	6.16	-	-

3. Сведения о характеристиках уточняемого земельного участка с кадастровым номером 53:23:8423302:40 :

№ п/п	Наименование характеристики земельного участка	Значение характеристики
1	2	3
1.	Адрес земельного участка	-
1.1.	Сведения о местоположении земельного участка (при отсутствии адреса) в структурированном в соответствии с федеральной информационной адресной системой виде	-
1.2.	Дополнительные сведения о местоположении земельного участка	-
2.	Площадь земельного участка ± величина погрешности определения (вычисления) площади (Р ± ΔР), м2	25 ± 2
3.	Формула, примененная для вычисления предельной погрешности определения площади земельного участка, с подставленными значениями и итоговые (вычисленные) значения (ΔР), м2	ΔР=3.5*Mt*√P=3.5*0,1*√25=2
4.	Площадь земельного участка согласно сведениям Единого государственного реестра недвижимости (Ркад), м2	21
5.	Оценка расхождения Р и Ркад (Р - Ркад), м2	4
6.	Предельные минимальный и максимальный размеры земельного участка (Рмин и Рмакс), м2	18 45
7.	Вид (виды) разрешенного использования	для строительства и эксплуатации гаража № 40
7.1.	Дополнительные сведения об использовании земельного участка	-
8.	Кадастровый или иной государственный учетный номер (инвентарный) здания, сооружения, объекта незавершенного строительства, расположенного на земельном участке	53:23:8423302:2398
9.	Сведения о земельных участках (землях общего пользования, территории общего пользования), посредством которых обеспечивается доступ	Земли общего пользования
10.	Иные сведения	-

4. Пояснения к сведениям об уточняемом земельном участке с кадастровым номером 53:23:8423302:40 :

1.	-

Сведения об уточняемых земельных участках

1. Сведения о характерных точках границы уточняемого земельного участка с кадастровым номером 53:23:8423302:41 :

Система координат МСК-53, зона 2 **Зона № 2**

Обозначение характерных точек границ	Координаты, м				Метод определения координат	Формулы, примененные для расчета средней квадратической погрешности определения координат характерных точек границ (Mt), с подставленными в такие формулы значениями и итоговые (вычисленные) значения Mt, м	Описание закрепления точки
	содержатся в Едином государственном реестре недвижимости		определены в результате выполнения комплексных кадастровых работ				
	X	Y	X	Y			
1	2	3	4	5	6	7	8
н111У	-	-	581710.83	2177866.18	Метод спутниковых геодезических измерений (определений)	Mt=√ Mx2+√My2 = 0,10	-
н108У	-	-	581708.98	2177869.46	Метод спутниковых геодезических измерений (определений)	Mt=√ Mx2+√My2 = 0,10	-
н110У	-	-	581703.60	2177866.45	Метод спутниковых геодезических измерений (определений)	Mt=√ Mx2+√My2 = 0,10	-
н112У	-	-	581705.42	2177863.14	Метод спутниковых геодезических измерений (определений)	Mt=√ Mx2+√My2 = 0,10	-
н111У	-	-	581710.83	2177866.18	Метод спутниковых геодезических измерений (определений)	Mt=√ Mx2+√My2 = 0,10	-

2. Сведения о частях границ уточняемого земельного участка с кадастровым номером 53:23:8423302:41 :

Обозначение части границ		Горизонтальное проложение (S), м	Описание прохождения части границ	Сведения о согласовании местоположения границ (согласовано/спорное)
от т.	до т.			
1	2	3	4	5
н111У	н108У	3.77	-	-
н108У	н110У	6.16	-	-
н110У	н112У	3.78	-	-
н112У	н111У	6.21	-	-

3. Сведения о характеристиках уточняемого земельного участка с кадастровым номером 53:23:8423302:41 :

№ п/п	Наименование характеристики земельного участка	Значение характеристики
1	2	3
1.	Адрес земельного участка	-
1.1.	Сведения о местоположении земельного участка (при отсутствии адреса) в структурированном в соответствии с федеральной информационной адресной системой виде	-
1.2.	Дополнительные сведения о местоположении земельного участка	-
2.	Площадь земельного участка ± величина погрешности определения (вычисления) площади (Р ± ΔР), м2	23 ± 2
3.	Формула, примененная для вычисления предельной погрешности определения площади земельного участка, с подставленными значениями и итоговые (вычисленные) значения (ΔР), м2	ΔР=3.5*Mt*√P=3.5*0,1*√23=2
4.	Площадь земельного участка согласно сведениям Единого государственного реестра недвижимости (Ркад), м2	21
5.	Оценка расхождения Р и Ркад (Р - Ркад), м2	2
6.	Предельные минимальный и максимальный размеры земельного участка (Рмин и Рмакс), м2	- -
7.	Вид (виды) разрешенного использования	Под коммунально-складские объекты
7.1.	Дополнительные сведения об использовании земельного участка	-
8.	Кадастровый или иной государственный учетный номер (инвентарный) здания, сооружения, объекта незавершенного строительства, расположенного на земельном участке	-
9.	Сведения о земельных участках (землях общего пользования, территории общего пользования), посредством которых обеспечивается доступ	Земли общего пользования
10.	Иные сведения	-

4. Пояснения к сведениям об уточняемом земельном участке с кадастровым номером 53:23:8423302:41 :

1.	-

Сведения об уточняемых земельных участках

1. Сведения о характерных точках границы уточняемого земельного участка с кадастровым номером 53:23:8423302:42 :

Система координат МСК-53, зона 2 **Зона № 2**

Обозначение характерных точек границ	Координаты, м				Метод определения координат	Формулы, примененные для расчета средней квадратической погрешности определения координат характерных точек границ (Mt), с подставленными в такие формулы значениями и итоговые (вычисленные) значения Mt, м	Описание закрепления точки
	содержатся в Едином государственном реестре недвижимости		определены в результате выполнения комплексных кадастровых работ				
	X	Y	X	Y			
1	2	3	4	5	6	7	8
н113У	-	-	581712.35	2177863.45	Метод спутниковых геодезических измерений (определений)	Mt=√ Mx2+√My2 = 0,10	-
н111У	-	-	581710.83	2177866.18	Метод спутниковых геодезических измерений (определений)	Mt=√ Mx2+√My2 = 0,10	-
н112У	-	-	581705.42	2177863.14	Метод спутниковых геодезических измерений (определений)	Mt=√ Mx2+√My2 = 0,10	-
н114У	-	-	581705.16	2177862.99	Метод спутниковых геодезических измерений (определений)	Mt=√ Mx2+√My2 = 0,10	-
н115У	-	-	581706.70	2177860.28	Метод спутниковых геодезических измерений (определений)	Mt=√ Mx2+√My2 = 0,10	-
н113У	-	-	581712.35	2177863.45	Метод спутниковых геодезических измерений (определений)	Mt=√ Mx2+√My2 = 0,10	-

2. Сведения о частях границ уточняемого земельного участка с кадастровым номером 53:23:8423302:42 :

Обозначение части границ		Горизонтальное проложение (S), м	Описание прохождения части границ	Сведения о согласовании местоположения границ (согласовано/спорное)
от т.	до т.			
1	2	3	4	5
н113У	н111У	3.12	-	-
н111У	н112У	6.21	-	-
н112У	н114У	0.30	-	-
н114У	н115У	3.12	-	-
н115У	н113У	6.48	-	-

3. Сведения о характеристиках уточняемого земельного участка с кадастровым номером 53:23:8423302:42 :

№ п/п	Наименование характеристики земельного участка	Значение характеристики
1	2	3
1.	Адрес земельного участка	-
1.1.	Сведения о местоположении земельного участка (при отсутствии адреса) в структурированном в соответствии с федеральной информационной адресной системой виде	-
1.2.	Дополнительные сведения о местоположении земельного участка	-
2.	Площадь земельного участка ± величина погрешности определения (вычисления) площади (Р ± ΔР), м2	20 ± 2
3.	Формула, примененная для вычисления предельной погрешности определения площади земельного участка, с подставленными значениями и итоговые (вычисленные) значения (ΔР), м2	ΔР=3.5*Mt*√P=3.5*0,1*√20=2
4.	Площадь земельного участка согласно сведениям Единого государственного реестра недвижимости (Ркад), м2	18
5.	Оценка расхождения Р и Ркад (Р - Ркад), м2	2
6.	Предельные минимальный и максимальный размеры земельного участка (Рмин и Рмакс), м2	18 45
7.	Вид (виды) разрешенного использования	для эксплуатации кирпичного гаража
7.1.	Дополнительные сведения об использовании земельного участка	-
8.	Кадастровый или иной государственный учетный номер (инвентарный) здания, сооружения, объекта незавершенного строительства, расположенного на земельном участке	53:23:8423302:2170
9.	Сведения о земельных участках (землях общего пользования, территории общего пользования), посредством которых обеспечивается доступ	Земли общего пользования
10.	Иные сведения	-

4. Пояснения к сведениям об уточняемом земельном участке с кадастровым номером 53:23:8423302:42 :

1.	-

Сведения об уточняемых земельных участках

1. Сведения о характерных точках границы уточняемого земельного участка с кадастровым номером 53:23:8423302:43 :

Система координат МСК-53, зона 2 **Зона № 2**

Обозначение характерных точек границ	Координаты, м				Метод определения координат	Формулы, примененные для расчета средней квадратической погрешности определения координат характерных точек границ (Mt), с подставленными в такие формулы значениями и итоговые (вычисленные) значения Mt, м	Описание закрепления точки
	содержатся в Едином государственном реестре недвижимости		определены в результате выполнения комплексных кадастровых работ				
	X	Y	X	Y			
1	2	3	4	5	6	7	8
н116У	-	-	581713.98	2177860.55	Метод спутниковых геодезических измерений (определений)	Mt=√ Mx2+√My2 = 0,10	-
н113У	-	-	581712.35	2177863.45	Метод спутниковых геодезических измерений (определений)	Mt=√ Mx2+√My2 = 0,10	-
н115У	-	-	581706.70	2177860.28	Метод спутниковых геодезических измерений (определений)	Mt=√ Mx2+√My2 = 0,10	-
н117У	-	-	581706.38	2177860.10	Метод спутниковых геодезических измерений (определений)	Mt=√ Mx2+√My2 = 0,10	-
н118У	-	-	581708.10	2177857.18	Метод спутниковых геодезических измерений (определений)	Mt=√ Mx2+√My2 = 0,10	-
н119У	-	-	581708.46	2177857.39	Метод спутниковых геодезических измерений (определений)	Mt=√ Mx2+√My2 = 0,10	-

1. Сведения о характерных точках границы уточняемого земельного участка с кадастровым номером 53:23:8423302:43 :

Система координат МСК-53, зона 2 **Зона № 2**

Обозначение характерных точек границ	Координаты, м				Метод определения координат	Формулы, примененные для расчета средней квадратической погрешности определения координат характерных точек границ (Mt), с подставленными в такие формулы значениями и итоговые (вычисленные) значения Mt, м	Описание закрепления точки
	содержатся в Едином государственном реестре недвижимости		определены в результате выполнения комплексных кадастровых работ				
	X	Y	X	Y			
1	2	3	4	5	6	7	8
н116У	-	-	581713.98	2177860.55	Метод спутниковых геодезических измерений (определений)	Mt=√ Mx2+√My2 = 0,10	-

2. Сведения о частях границ уточняемого земельного участка с кадастровым номером 53:23:8423302:43 :

Обозначение части границ		Горизонтальное проложение (S), м	Описание прохождения части границ	Сведения о согласовании местоположения границ (согласовано/спорное)
от т.	до т.			
1	2	3	4	5
н116У	н113У	3.33	-	-
н113У	н115У	6.48	-	-
н115У	н117У	0.37	-	-
н117У	н118У	3.39	-	-
н118У	н119У	0.42	-	-
н119У	н116У	6.36	-	-

3. Сведения о характеристиках уточняемого земельного участка с кадастровым номером 53:23:8423302:43 :

№ п/п	Наименование характеристики земельного участка	Значение характеристики
1	2	3
1.	Адрес земельного участка	-
1.1.	Сведения о местоположении земельного участка (при отсутствии адреса) в структурированном в соответствии с федеральной информационной адресной системой виде	-
1.2.	Дополнительные сведения о местоположении земельного участка	-
2.	Площадь земельного участка ± величина погрешности определения (вычисления) площади (P ± ΔP), м2	23 ± 2
3.	Формула, примененная для вычисления предельной погрешности определения площади земельного участка, с подставленными значениями и итоговые (вычисленные) значения (ΔP), м2	ΔP=3.5*Mt*√P=3.5*0,1*√23=2
4.	Площадь земельного участка согласно сведениям Единого государственного реестра недвижимости (Ркад), м2	23
5.	Оценка расхождения Р и Ркад (Р - Ркад), м2	-
6.	Предельные минимальный и максимальный размеры земельного участка (Рмин и Рмакс), м2	- -

3. Сведения о характеристиках уточняемого земельного участка с кадастровым номером 53:23:8423302:43 :

№ п/п	Наименование характеристики земельного участка	Значение характеристики
1	2	3
7.	Вид (виды) разрешенного использования	Для эксплуатации гаража
7.1.	Дополнительные сведения об использовании земельного участка	-
8.	Кадастровый или иной государственный учетный номер (инвентарный) здания, сооружения, объекта незавершенного строительства, расположенного на земельном участке	53:23:8423302:2134
9.	Сведения о земельных участках (землях общего пользования, территории общего пользования), посредством которых обеспечивается доступ	Земли общего пользования
10.	Иные сведения	-

4. Пояснения к сведениям об уточняемом земельном участке с кадастровым номером 53:23:8423302:43 :

1.	-

Сведения об уточняемых земельных участках

1. Сведения о характерных точках границы уточняемого земельного участка с кадастровым номером 53:23:8423302:44 :

Система координат МСК-53, зона 2 **Зона № 2**

Обозначение характерных точек границ	Координаты, м				Метод определения координат	Формулы, примененные для расчета средней квадратической погрешности определения координат характерных точек границ (Mt), с подставленными в такие формулы значениями и итоговые (вычисленные) значения Mt, м	Описание закрепления точки
	содержатся в Едином государственном реестре недвижимости		определены в результате выполнения комплексных кадастровых работ				
	X	Y	X	Y			
1	2	3	4	5	6	7	8
н120У	-	-	581715.78	2177857.34	Метод спутниковых геодезических измерений (определений)	Mt=√ Mx2+√My2 = 0,10	-
н116У	-	-	581713.98	2177860.55	Метод спутниковых геодезических измерений (определений)	Mt=√ Mx2+√My2 = 0,10	-
н119У	-	-	581708.46	2177857.39	Метод спутниковых геодезических измерений (определений)	Mt=√ Mx2+√My2 = 0,10	-
н121У	-	-	581710.15	2177854.18	Метод спутниковых геодезических измерений (определений)	Mt=√ Mx2+√My2 = 0,10	-
н120У	-	-	581715.78	2177857.34	Метод спутниковых геодезических измерений (определений)	Mt=√ Mx2+√My2 = 0,10	-

2. Сведения о частях границ уточняемого земельного участка с кадастровым номером 53:23:8423302:44 :

Обозначение части границ		Горизонтальное проложение (S), м	Описание прохождения части границ	Сведения о согласовании местоположения границ (согласовано/спорное)
от т.	до т.			
1	2	3	4	5
н120У	н116У	3.68	-	-
н116У	н119У	6.36	-	-
н119У	н121У	3.63	-	-
н121У	н120У	6.46	-	-

3. Сведения о характеристиках уточняемого земельного участка с кадастровым номером 53:23:8423302:44 :

№ п/п	Наименование характеристики земельного участка	Значение характеристики
1	2	3
1.	Адрес земельного участка	-
1.1.	Сведения о местоположении земельного участка (при отсутствии адреса) в структурированном в соответствии с федеральной информационной адресной системой виде	-
1.2.	Дополнительные сведения о местоположении земельного участка	-
2.	Площадь земельного участка ± величина погрешности определения (вычисления) площади (Р ± ΔР), м2	23 ± 2
3.	Формула, примененная для вычисления предельной погрешности определения площади земельного участка, с подставленными значениями и итоговые (вычисленные) значения (ΔР), м2	ΔP=3.5*Mt*√P=3.5*0,1*√23=2
4.	Площадь земельного участка согласно сведениям Единого государственного реестра недвижимости (Ркад), м2	21
5.	Оценка расхождения Р и Ркад (Р - Ркад), м2	2
6.	Предельные минимальный и максимальный размеры земельного участка (Рмин и Рмакс), м2	- -
7.	Вид (виды) разрешенного использования	Под коммунально-складские объекты
7.1.	Дополнительные сведения об использовании земельного участка	-
8.	Кадастровый или иной государственный учетный номер (инвентарный) здания, сооружения, объекта незавершенного строительства, расположенного на земельном участке	-
9.	Сведения о земельных участках (землях общего пользования, территории общего пользования), посредством которых обеспечивается доступ	Земли общего пользования
10.	Иные сведения	-

4. Пояснения к сведениям об уточняемом земельном участке с кадастровым номером 53:23:8423302:44 :

1.	-

Сведения об уточняемых земельных участках

1. Сведения о характерных точках границы уточняемого земельного участка с кадастровым номером 53:23:8423302:45 :

Система координат МСК-53, зона 2 **Зона № 2**

Обозначение характерных точек границ	Координаты, м				Метод определения координат	Формулы, примененные для расчета средней квадратической погрешности определения координат характерных точек границ (Mt), с подставленными в такие формулы значениями и итоговые (вычисленные) значения Mt, м	Описание закрепления точки
	содержатся в Едином государственном реестре недвижимости		определены в результате выполнения комплексных кадастровых работ				
	X	Y	X	Y			
1	2	3	4	5	6	7	8
н122У	-	-	581717.34	2177854.57	Метод спутниковых геодезических измерений (определений)	Mt=√ Mx2+√My2 = 0,10	-
н120У	-	-	581715.78	2177857.34	Метод спутниковых геодезических измерений (определений)	Mt=√ Mx2+√My2 = 0,10	-
н121У	-	-	581710.15	2177854.18	Метод спутниковых геодезических измерений (определений)	Mt=√ Mx2+√My2 = 0,10	-
н123У	-	-	581711.71	2177851.41	Метод спутниковых геодезических измерений (определений)	Mt=√ Mx2+√My2 = 0,10	-
н122У	-	-	581717.34	2177854.57	Метод спутниковых геодезических измерений (определений)	Mt=√ Mx2+√My2 = 0,10	-

2. Сведения о частях границ уточняемого земельного участка с кадастровым номером 53:23:8423302:45 :

Обозначение части границ		Горизонтальное проложение (S), м	Описание прохождения части границ	Сведения о согласовании местоположения границ (согласовано/спорное)
от т.	до т.			
1	2	3	4	5
н122У	н120У	3.18	-	-
н120У	н121У	6.46	-	-
н121У	н123У	3.18	-	-
н123У	н122У	6.46	-	-

3. Сведения о характеристиках уточняемого земельного участка с кадастровым номером 53:23:8423302:45 :

№ п/п	Наименование характеристики земельного участка	Значение характеристики
1	2	3
1.	Адрес земельного участка	-
1.1.	Сведения о местоположении земельного участка (при отсутствии адреса) в структурированном в соответствии с федеральной информационной адресной системой виде	-
1.2.	Дополнительные сведения о местоположении земельного участка	-
2.	Площадь земельного участка ± величина погрешности определения (вычисления) площади (Р ± ΔР), м2	21 ± 2
3.	Формула, примененная для вычисления предельной погрешности определения площади земельного участка, с подставленными значениями и итоговые (вычисленные) значения (ΔР), м2	ΔР=3.5*Mt*√P=3.5*0,1*√21=2
4.	Площадь земельного участка согласно сведениям Единого государственного реестра недвижимости (Ркад), м2	21
5.	Оценка расхождения Р и Ркад (Р - Ркад), м2	-
6.	Предельные минимальный и максимальный размеры земельного участка (Рмин и Рмакс), м2	- -
7.	Вид (виды) разрешенного использования	П.-П.1 (деловая зона обслуживания производства)
7.1.	Дополнительные сведения об использовании земельного участка	-
8.	Кадастровый или иной государственный учетный номер (инвентарный) здания, сооружения, объекта незавершенного строительства, расположенного на земельном участке	53:23:8423302:1968
9.	Сведения о земельных участках (землях общего пользования, территории общего пользования), посредством которых обеспечивается доступ	Земли общего пользования
10.	Иные сведения	-

4. Пояснения к сведениям об уточняемом земельном участке с кадастровым номером 53:23:8423302:45 :

1.	-

Сведения об уточняемых земельных участках

1. Сведения о характерных точках границы уточняемого земельного участка с кадастровым номером 53:23:8423302:46 :

Система координат МСК-53, зона 2 **Зона № 2**

Обозначение характерных точек границ	Координаты, м				Метод определения координат	Формулы, примененные для расчета средней квадратической погрешности определения координат характерных точек границ (Mt), с подставленными в такие формулы значениями и итоговые (вычисленные) значения Mt, м	Описание закрепления точки
	содержатся в Едином государственном реестре недвижимости		определены в результате выполнения комплексных кадастровых работ				
	X	Y	X	Y			
1	2	3	4	5	6	7	8
н124У	-	-	581718.98	2177851.64	Метод спутниковых геодезических измерений (определений)	Mt=√ Mx2+√My2 = 0,10	-
н122У	-	-	581717.34	2177854.57	Метод спутниковых геодезических измерений (определений)	Mt=√ Mx2+√My2 = 0,10	-
н123У	-	-	581711.71	2177851.41	Метод спутниковых геодезических измерений (определений)	Mt=√ Mx2+√My2 = 0,10	-
н125У	-	-	581711.20	2177851.13	Метод спутниковых геодезических измерений (определений)	Mt=√ Mx2+√My2 = 0,10	-
н126У	-	-	581712.91	2177848.22	Метод спутниковых геодезических измерений (определений)	Mt=√ Mx2+√My2 = 0,10	-
н127У	-	-	581713.36	2177848.48	Метод спутниковых геодезических измерений (определений)	Mt=√ Mx2+√My2 = 0,10	-

1. Сведения о характерных точках границы уточняемого земельного участка с кадастровым номером 53:23:8423302:46 :

Система координат МСК-53, зона 2 **Зона № 2**

Обозначение характерных точек границ	Координаты, м				Метод определения координат	Формулы, примененные для расчета средней квадратической погрешности определения координат характерных точек границ (Mt), с подставленными в такие формулы значениями и итоговые (вычисленные) значения Mt, м	Описание закрепления точки
	содержатся в Едином государственном реестре недвижимости		определены в результате выполнения комплексных кадастровых работ				
	X	Y	X	Y			
1	2	3	4	5	6	7	8
н124У	-	-	581718.98	2177851.64	Метод спутниковых геодезических измерений (определений)	Mt=√ Mx2+√My2 = 0,10	-

2. Сведения о частях границ уточняемого земельного участка с кадастровым номером 53:23:8423302:46 :

Обозначение части границ		Горизонтальное проложение (S), м	Описание прохождения части границ	Сведения о согласовании местоположения границ (согласовано/спорное)
от т.	до т.			
1	2	3	4	5
н124У	н122У	3.36	-	-
н122У	н123У	6.46	-	-
н123У	н125У	0.58	-	-
н125У	н126У	3.38	-	-
н126У	н127У	0.52	-	-
н127У	н124У	6.45	-	-

3. Сведения о характеристиках уточняемого земельного участка с кадастровым номером 53:23:8423302:46 :

№ п/п	Наименование характеристики земельного участка	Значение характеристики
1	2	3
1.	Адрес земельного участка	-
1.1.	Сведения о местоположении земельного участка (при отсутствии адреса) в структурированном в соответствии с федеральной информационной адресной системой виде	-
1.2.	Дополнительные сведения о местоположении земельного участка	-
2.	Площадь земельного участка ± величина погрешности определения (вычисления) площади (P ± ΔP), м2	24 ± 2
3.	Формула, примененная для вычисления предельной погрешности определения площади земельного участка, с подставленными значениями и итоговые (вычисленные) значения (ΔP), м2	ΔP=3.5*Mt*√P=3.5*0,1*√24=2
4.	Площадь земельного участка согласно сведениям Единого государственного реестра недвижимости (Ркад), м2	24
5.	Оценка расхождения Р и Ркад (Р - Ркад), м2	-
6.	Предельные минимальный и максимальный размеры земельного участка (Рмин и Рмакс), м2	- -

3. Сведения о характеристиках уточняемого земельного участка с кадастровым номером 53:23:8423302:46 :

№ п/п	Наименование характеристики земельного участка	Значение характеристики
1	2	3
7.	Вид (виды) разрешенного использования	под эксплуатацию гаража
7.1.	Дополнительные сведения об использовании земельного участка	-
8.	Кадастровый или иной государственный учетный номер (инвентарный) здания, сооружения, объекта незавершенного строительства, расположенного на земельном участке	53:23:8423302:1886
9.	Сведения о земельных участках (землях общего пользования, территории общего пользования), посредством которых обеспечивается доступ	Земли общего пользования
10.	Иные сведения	-

4. Пояснения к сведениям об уточняемом земельном участке с кадастровым номером 53:23:8423302:46 :

1.	-

Сведения об уточняемых земельных участках

1. Сведения о характерных точках границы уточняемого земельного участка с кадастровым номером 53:23:8423302:47 :

Система координат МСК-53, зона 2 **Зона № 2**

Обозначение характерных точек границ	Координаты, м				Метод определения координат	Формулы, примененные для расчета средней квадратической погрешности определения координат характерных точек границ (Mt), с подставленными в такие формулы значениями и итоговые (вычисленные) значения Mt, м	Описание закрепления точки
	содержатся в Едином государственном реестре недвижимости		определены в результате выполнения комплексных кадастровых работ				
	X	Y	X	Y			
1	2	3	4	5	6	7	8
н128У	-	-	581720.86	2177848.29	Метод спутниковых геодезических измерений (определений)	Mt=√ Mx2+√My2 = 0,10	-
н124У	-	-	581718.98	2177851.64	Метод спутниковых геодезических измерений (определений)	Mt=√ Mx2+√My2 = 0,10	-
н127У	-	-	581713.36	2177848.48	Метод спутниковых геодезических измерений (определений)	Mt=√ Mx2+√My2 = 0,10	-
н129У	-	-	581715.24	2177845.14	Метод спутниковых геодезических измерений (определений)	Mt=√ Mx2+√My2 = 0,10	-
н128У	-	-	581720.86	2177848.29	Метод спутниковых геодезических измерений (определений)	Mt=√ Mx2+√My2 = 0,10	-

2. Сведения о частях границ уточняемого земельного участка с кадастровым номером 53:23:8423302:47 :

Обозначение части границ		Горизонтальное проложение (S), м	Описание прохождения части границ	Сведения о согласовании местоположения границ (согласовано/спорное)
от т.	до т.			
1	2	3	4	5
н128У	н124У	3.84	-	-
н124У	н127У	6.45	-	-
н127У	н129У	3.83	-	-
н129У	н128У	6.44	-	-

3. Сведения о характеристиках уточняемого земельного участка с кадастровым номером 53:23:8423302:47 :

№ п/п	Наименование характеристики земельного участка	Значение характеристики
1	2	3
1.	Адрес земельного участка	-
1.1.	Сведения о местоположении земельного участка (при отсутствии адреса) в структурированном в соответствии с федеральной информационной адресной системой виде	-
1.2.	Дополнительные сведения о местоположении земельного участка	-
2.	Площадь земельного участка ± величина погрешности определения (вычисления) площади (Р ± ΔР), м2	25 ± 2
3.	Формула, примененная для вычисления предельной погрешности определения площади земельного участка, с подставленными значениями и итоговые (вычисленные) значения (ΔР), м2	ΔР=3.5*Mt*√P=3.5*0,1*√25=2
4.	Площадь земельного участка согласно сведениям Единого государственного реестра недвижимости (Ркад), м2	21
5.	Оценка расхождения Р и Ркад (Р - Ркад), м2	4
6.	Предельные минимальный и максимальный размеры земельного участка (Рмин и Рмакс), м2	18 45
7.	Вид (виды) разрешенного использования	под эксплуатацию гаража
7.1.	Дополнительные сведения об использовании земельного участка	-
8.	Кадастровый или иной государственный учетный номер (инвентарный) здания, сооружения, объекта незавершенного строительства, расположенного на земельном участке	53:23:8423302:1884
9.	Сведения о земельных участках (землях общего пользования, территории общего пользования), посредством которых обеспечивается доступ	Земли общего пользования
10.	Иные сведения	-

4. Пояснения к сведениям об уточняемом земельном участке с кадастровым номером 53:23:8423302:47 :

1.	-

Сведения об уточняемых земельных участках

1. Сведения о характерных точках границы уточняемого земельного участка с кадастровым номером 53:23:8423302:48 :

Система координат МСК-53, зона 2 **Зона № 2**

Обозначение характерных точек границ	Координаты, м				Метод определения координат	Формулы, примененные для расчета средней квадратической погрешности определения координат характерных точек границ (Mt), с подставленными в такие формулы значениями и итоговые (вычисленные) значения Mt, м	Описание закрепления точки
	содержатся в Едином государственном реестре недвижимости		определены в результате выполнения комплексных кадастровых работ				
	X	Y	X	Y			
1	2	3	4	5	6	7	8
н130У	-	-	581722.49	2177845.38	Метод спутниковых геодезических измерений (определений)	Mt=√ Mx2+√My2 = 0,10	-
н128У	-	-	581720.86	2177848.29	Метод спутниковых геодезических измерений (определений)	Mt=√ Mx2+√My2 = 0,10	-
н129У	-	-	581715.24	2177845.14	Метод спутниковых геодезических измерений (определений)	Mt=√ Mx2+√My2 = 0,10	-
н131У	-	-	581716.86	2177842.24	Метод спутниковых геодезических измерений (определений)	Mt=√ Mx2+√My2 = 0,10	-
н130У	-	-	581722.49	2177845.38	Метод спутниковых геодезических измерений (определений)	Mt=√ Mx2+√My2 = 0,10	-

2. Сведения о частях границ уточняемого земельного участка с кадастровым номером 53:23:8423302:48 :

Обозначение части границ		Горизонтальное проложение (S), м	Описание прохождения части границ	Сведения о согласовании местоположения границ (согласовано/спорное)
от т.	до т.			
1	2	3	4	5
н130У	н128У	3.34	-	-
н128У	н129У	6.44	-	-
н129У	н131У	3.32	-	-
н131У	н130У	6.45	-	-

3. Сведения о характеристиках уточняемого земельного участка с кадастровым номером 53:23:8423302:48 :

№ п/п	Наименование характеристики земельного участка	Значение характеристики
1	2	3
1.	Адрес земельного участка	-
1.1.	Сведения о местоположении земельного участка (при отсутствии адреса) в структурированном в соответствии с федеральной информационной адресной системой виде	-
1.2.	Дополнительные сведения о местоположении земельного участка	-
2.	Площадь земельного участка ± величина погрешности определения (вычисления) площади (Р ± ΔР), м2	21 ± 2
3.	Формула, примененная для вычисления предельной погрешности определения площади земельного участка, с подставленными значениями и итоговые (вычисленные) значения (ΔР), м2	ΔР=3.5*Mt*√P=3.5*0,1*√21=2
4.	Площадь земельного участка согласно сведениям Единого государственного реестра недвижимости (Ркад), м2	21
5.	Оценка расхождения Р и Ркад (Р - Ркад), м2	-
6.	Предельные минимальный и максимальный размеры земельного участка (Рмин и Рмакс), м2	- -
7.	Вид (виды) разрешенного использования	Под коммунально-складские объекты
7.1.	Дополнительные сведения об использовании земельного участка	-
8.	Кадастровый или иной государственный учетный номер (инвентарный) здания, сооружения, объекта незавершенного строительства, расположенного на земельном участке	53:23:8423302:1883
9.	Сведения о земельных участках (землях общего пользования, территории общего пользования), посредством которых обеспечивается доступ	Земли общего пользования
10.	Иные сведения	-

4. Пояснения к сведениям об уточняемом земельном участке с кадастровым номером 53:23:8423302:48 :

1.	-

Сведения об уточняемых земельных участках

1. Сведения о характерных точках границы уточняемого земельного участка с кадастровым номером 53:23:8423302:49 :

Система координат МСК-53, зона 2 **Зона № 2**

Обозначение характерных точек границ	Координаты, м				Метод определения координат	Формулы, примененные для расчета средней квадратической погрешности определения координат характерных точек границ (Mt), с подставленными в такие формулы значениями и итоговые (вычисленные) значения Mt, м	Описание закрепления точки
	содержатся в Едином государственном реестре недвижимости		определены в результате выполнения комплексных кадастровых работ				
	X	Y	X	Y			
1	2	3	4	5	6	7	8
н132У	-	-	581724.27	2177842.20	Метод спутниковых геодезических измерений (определений)	Mt=√ Mx2+√My2 = 0,10	-
н130У	-	-	581722.49	2177845.38	Метод спутниковых геодезических измерений (определений)	Mt=√ Mx2+√My2 = 0,10	-
н131У	-	-	581716.86	2177842.24	Метод спутниковых геодезических измерений (определений)	Mt=√ Mx2+√My2 = 0,10	-
н133У	-	-	581716.44	2177842.00	Метод спутниковых геодезических измерений (определений)	Mt=√ Mx2+√My2 = 0,10	-
н134У	-	-	581718.26	2177838.82	Метод спутниковых геодезических измерений (определений)	Mt=√ Mx2+√My2 = 0,10	-
н135У	-	-	581718.65	2177839.06	Метод спутниковых геодезических измерений (определений)	Mt=√ Mx2+√My2 = 0,10	-

1. Сведения о характерных точках границы уточняемого земельного участка с кадастровым номером 53:23:8423302:49 :

Система координат МСК-53, зона 2 **Зона № 2**

Обозначение характерных точек границ	Координаты, м				Метод определения координат	Формулы, примененные для расчета средней квадратической погрешности определения координат характерных точек границ (Mt), с подставленными в такие формулы значениями и итоговые (вычисленные) значения Mt, м	Описание закрепления точки
	содержатся в Едином государственном реестре недвижимости		определены в результате выполнения комплексных кадастровых работ				
	X	Y	X	Y			
1	2	3	4	5	6	7	8
н132У	-	-	581724.27	2177842.20	Метод спутниковых геодезических измерений (определений)	Mt=√ Mx2+√My2 = 0,10	-

2. Сведения о частях границ уточняемого земельного участка с кадастровым номером 53:23:8423302:49 :

Обозначение части границ		Горизонтальное проложение (S), м	Описание прохождения части границ	Сведения о согласовании местоположения границ (согласовано/спорное)
от т.	до т.			
1	2	3	4	5
н132У	н130У	3.64	-	-
н130У	н131У	6.45	-	-
н131У	н133У	0.48	-	-
н133У	н134У	3.66	-	-
н134У	н135У	0.46	-	-
н135У	н132У	6.44	-	-

3. Сведения о характеристиках уточняемого земельного участка с кадастровым номером 53:23:8423302:49 :

№ п/п	Наименование характеристики земельного участка	Значение характеристики
1	2	3
1.	Адрес земельного участка	-
1.1.	Сведения о местоположении земельного участка (при отсутствии адреса) в структурированном в соответствии с федеральной информационной адресной системой виде	-
1.2.	Дополнительные сведения о местоположении земельного участка	-
2.	Площадь земельного участка ± величина погрешности определения (вычисления) площади (P ± ΔP), м2	25 ± 2
3.	Формула, примененная для вычисления предельной погрешности определения площади земельного участка, с подставленными значениями и итоговые (вычисленные) значения (ΔP), м2	ΔP=3.5*Mt*√P=3.5*0,1*√25=2
4.	Площадь земельного участка согласно сведениям Единого государственного реестра недвижимости (Ркад), м2	25
5.	Оценка расхождения Р и Ркад (Р - Ркад), м2	-
6.	Предельные минимальный и максимальный размеры земельного участка (Рмин и Рмакс), м2	- -

3. Сведения о характеристиках уточняемого земельного участка с кадастровым номером 53:23:8423302:49 :

№ п/п	Наименование характеристики земельного участка	Значение характеристики
1	2	3
7.	Вид (виды) разрешенного использования	П.-П.1 (деловая зона обслуживания производства)
7.1.	Дополнительные сведения об использовании земельного участка	-
8.	Кадастровый или иной государственный учетный номер (инвентарный) здания, сооружения, объекта незавершенного строительства, расположенного на земельном участке	53:23:8423302:1641
9.	Сведения о земельных участках (землях общего пользования, территории общего пользования), посредством которых обеспечивается доступ	Земли общего пользования
10.	Иные сведения	-

4. Пояснения к сведениям об уточняемом земельном участке с кадастровым номером 53:23:8423302:49 :

1.	-

Сведения об уточняемых земельных участках

1. Сведения о характерных точках границы уточняемого земельного участка с кадастровым номером 53:23:8423302:50 :

Система координат МСК-53, зона 2 **Зона № 2**

Обозначение характерных точек границ	Координаты, м				Метод определения координат	Формулы, примененные для расчета средней квадратической погрешности определения координат характерных точек границ (Mt), с подставленными в такие формулы значениями и итоговые (вычисленные) значения Mt, м	Описание закрепления точки
	содержатся в Едином государственном реестре недвижимости		определены в результате выполнения комплексных кадастровых работ				
	X	Y	X	Y			
1	2	3	4	5	6	7	8
н136У	-	-	581725.98	2177839.14	Метод спутниковых геодезических измерений (определений)	Mt=√ Mx2+√My2 = 0,10	-
н132У	-	-	581724.27	2177842.20	Метод спутниковых геодезических измерений (определений)	Mt=√ Mx2+√My2 = 0,10	-
н135У	-	-	581718.65	2177839.06	Метод спутниковых геодезических измерений (определений)	Mt=√ Mx2+√My2 = 0,10	-
н137У	-	-	581720.37	2177836.00	Метод спутниковых геодезических измерений (определений)	Mt=√ Mx2+√My2 = 0,10	-
н136У	-	-	581725.98	2177839.14	Метод спутниковых геодезических измерений (определений)	Mt=√ Mx2+√My2 = 0,10	-

2. Сведения о частях границ уточняемого земельного участка с кадастровым номером 53:23:8423302:50 :

Обозначение части границ		Горизонтальное проложение (S), м	Описание прохождения части границ	Сведения о согласовании местоположения границ (согласовано/спорное)
от т.	до т.			
1	2	3	4	5
н136У	н132У	3.51	-	-
н132У	н135У	6.44	-	-
н135У	н137У	3.51	-	-
н137У	н136У	6.43	-	-

3. Сведения о характеристиках уточняемого земельного участка с кадастровым номером 53:23:8423302:50 :

№ п/п	Наименование характеристики земельного участка	Значение характеристики
1	2	3
1.	Адрес земельного участка	-
1.1.	Сведения о местоположении земельного участка (при отсутствии адреса) в структурированном в соответствии с федеральной информационной адресной системой виде	-
1.2.	Дополнительные сведения о местоположении земельного участка	-
2.	Площадь земельного участка ± величина погрешности определения (вычисления) площади (Р ± ΔР), м2	23 ± 2
3.	Формула, примененная для вычисления предельной погрешности определения площади земельного участка, с подставленными значениями и итоговые (вычисленные) значения (ΔР), м2	ΔР=3.5*Mt*√P=3.5*0,1*√23=2
4.	Площадь земельного участка согласно сведениям Единого государственного реестра недвижимости (Ркад), м2	21
5.	Оценка расхождения Р и Ркад (Р - Ркад), м2	2
6.	Предельные минимальный и максимальный размеры земельного участка (Рмин и Рмакс), м2	- -
7.	Вид (виды) разрешенного использования	Под коммунально-складские объекты
7.1.	Дополнительные сведения об использовании земельного участка	-
8.	Кадастровый или иной государственный учетный номер (инвентарный) здания, сооружения, объекта незавершенного строительства, расположенного на земельном участке	-
9.	Сведения о земельных участках (землях общего пользования, территории общего пользования), посредством которых обеспечивается доступ	Земли общего пользования
10.	Иные сведения	-

4. Пояснения к сведениям об уточняемом земельном участке с кадастровым номером 53:23:8423302:50 :

1.	-

Сведения об уточняемых земельных участках

1. Сведения о характерных точках границы уточняемого земельного участка с кадастровым номером 53:23:8423302:51 :

Система координат МСК-53, зона 2 **Зона № 2**

Обозначение характерных точек границ	Координаты, м				Метод определения координат	Формулы, примененные для расчета средней квадратической погрешности определения координат характерных точек границ (Mt), с подставленными в такие формулы значениями и итоговые (вычисленные) значения Mt, м	Описание закрепления точки
	содержатся в Едином государственном реестре недвижимости		определены в результате выполнения комплексных кадастровых работ				
	X	Y	X	Y			
1	2	3	4	5	6	7	8
н138У	-	-	581727.78	2177835.92	Метод спутниковых геодезических измерений (определений)	Mt=√ Mx2+√My2 = 0,10	-
н136У	-	-	581725.98	2177839.14	Метод спутниковых геодезических измерений (определений)	Mt=√ Mx2+√My2 = 0,10	-
н137У	-	-	581720.37	2177836.00	Метод спутниковых геодезических измерений (определений)	Mt=√ Mx2+√My2 = 0,10	-
н139У	-	-	581716.30	2177833.70	Метод спутниковых геодезических измерений (определений)	Mt=√ Mx2+√My2 = 0,10	-
н140У	-	-	581718.10	2177830.49	Метод спутниковых геодезических измерений (определений)	Mt=√ Mx2+√My2 = 0,10	-
н141У	-	-	581722.18	2177832.79	Метод спутниковых геодезических измерений (определений)	Mt=√ Mx2+√My2 = 0,10	-

1. Сведения о характерных точках границы уточняемого земельного участка с кадастровым номером 53:23:8423302:51 :

Система координат МСК-53, зона 2 **Зона № 2**

Обозначение характерных точек границ	Координаты, м				Метод определения координат	Формулы, примененные для расчета средней квадратической погрешности определения координат характерных точек границ (Mt), с подставленными в такие формулы значениями и итоговые (вычисленные) значения Mt, м	Описание закрепления точки
	содержатся в Едином государственном реестре недвижимости		определены в результате выполнения комплексных кадастровых работ				
	X	Y	X	Y			
1	2	3	4	5	6	7	8
н138У	-	-	581727.78	2177835.92	Метод спутниковых геодезических измерений (определений)	Mt=√ Mx2+√My2 = 0,10	-

2. Сведения о частях границ уточняемого земельного участка с кадастровым номером 53:23:8423302:51 :

Обозначение части границ		Горизонтальное проложение (S), м	Описание прохождения части границ	Сведения о согласовании местоположения границ (согласовано/спорное)
от т.	до т.			
1	2	3	4	5
н138У	н136У	3.69	-	-
н136У	н137У	6.43	-	-
н137У	н139У	4.67	-	-
н139У	н140У	3.68	-	-
н140У	н141У	4.68	-	-
н141У	н138У	6.42	-	-

3. Сведения о характеристиках уточняемого земельного участка с кадастровым номером 53:23:8423302:51 :

№ п/п	Наименование характеристики земельного участка	Значение характеристики
1	2	3
1.	Адрес земельного участка	-
1.1.	Сведения о местоположении земельного участка (при отсутствии адреса) в структурированном в соответствии с федеральной информационной адресной системой виде	-
1.2.	Дополнительные сведения о местоположении земельного участка	-
2.	Площадь земельного участка ± величина погрешности определения (вычисления) площади (P ± ΔP), м2	41 ± 2
3.	Формула, примененная для вычисления предельной погрешности определения площади земельного участка, с подставленными значениями и итоговые (вычисленные) значения (ΔP), м2	ΔP=3.5*Mt*√P=3.5*0,1*√41=2
4.	Площадь земельного участка согласно сведениям Единого государственного реестра недвижимости (Ркад), м2	38
5.	Оценка расхождения Р и Ркад (Р - Ркад), м2	3
6.	Предельные минимальный и максимальный размеры земельного участка (Рмин и Рмакс), м2	- -

3. Сведения о характеристиках уточняемого земельного участка с кадастровым номером 53:23:8423302:51 :

№ п/п	Наименование характеристики земельного участка	Значение характеристики
1	2	3
7.	Вид (виды) разрешенного использования	Под коммунально-складские объекты
7.1.	Дополнительные сведения об использовании земельного участка	-
8.	Кадастровый или иной государственный учетный номер (инвентарный) здания, сооружения, объекта незавершенного строительства, расположенного на земельном участке	53:23:0000000:10851
9.	Сведения о земельных участках (землях общего пользования, территории общего пользования), посредством которых обеспечивается доступ	Земли общего пользования
10.	Иные сведения	-

4. Пояснения к сведениям об уточняемом земельном участке с кадастровым номером 53:23:8423302:51 :

1.	-

Сведения об уточняемых земельных участках

1. Сведения о характерных точках границы уточняемого земельного участка с кадастровым номером 53:23:8423302:52 :

Система координат МСК-53, зона 2 **Зона № 2**

Обозначение характерных точек границ	Координаты, м				Метод определения координат	Формулы, примененные для расчета средней квадратической погрешности определения координат характерных точек границ (Mt), с подставленными в такие формулы значениями и итоговые (вычисленные) значения Mt, м	Описание закрепления точки
	содержатся в Едином государственном реестре недвижимости		определены в результате выполнения комплексных кадастровых работ				
	X	Y	X	Y			
1	2	3	4	5	6	7	8
н142У	-	-	581729.40	2177833.02	Метод спутниковых геодезических измерений (определений)	Mt=√ Mx2+√My2 = 0,10	-
н138У	-	-	581727.78	2177835.92	Метод спутниковых геодезических измерений (определений)	Mt=√ Mx2+√My2 = 0,10	-
н141У	-	-	581722.18	2177832.79	Метод спутниковых геодезических измерений (определений)	Mt=√ Mx2+√My2 = 0,10	-
н143У	-	-	581723.81	2177829.89	Метод спутниковых геодезических измерений (определений)	Mt=√ Mx2+√My2 = 0,10	-
н142У	-	-	581729.40	2177833.02	Метод спутниковых геодезических измерений (определений)	Mt=√ Mx2+√My2 = 0,10	-

2. Сведения о частях границ уточняемого земельного участка с кадастровым номером 53:23:8423302:52 :

Обозначение части границ		Горизонтальное проложение (S), м	Описание прохождения части границ	Сведения о согласовании местоположения границ (согласовано/спорное)
от т.	до т.			
1	2	3	4	5
н142У	н138У	3.32	-	-
н138У	н141У	6.42	-	-
н141У	н143У	3.33	-	-
н143У	н142У	6.41	-	-

3. Сведения о характеристиках уточняемого земельного участка с кадастровым номером 53:23:8423302:52 :

№ п/п	Наименование характеристики земельного участка	Значение характеристики
1	2	3
1.	Адрес земельного участка	-
1.1.	Сведения о местоположении земельного участка (при отсутствии адреса) в структурированном в соответствии с федеральной информационной адресной системой виде	-
1.2.	Дополнительные сведения о местоположении земельного участка	-
2.	Площадь земельного участка ± величина погрешности определения (вычисления) площади (Р ± ΔР), м2	21 ± 2
3.	Формула, примененная для вычисления предельной погрешности определения площади земельного участка, с подставленными значениями и итоговые (вычисленные) значения (ΔР), м2	ΔР=3.5*Mt*√P=3.5*0,1*√21=2
4.	Площадь земельного участка согласно сведениям Единого государственного реестра недвижимости (Ркад), м2	21
5.	Оценка расхождения Р и Ркад (Р - Ркад), м2	-
6.	Предельные минимальный и максимальный размеры земельного участка (Рмин и Рмакс), м2	- -
7.	Вид (виды) разрешенного использования	Под коммунально-складские объекты
7.1.	Дополнительные сведения об использовании земельного участка	-
8.	Кадастровый или иной государственный учетный номер (инвентарный) здания, сооружения, объекта незавершенного строительства, расположенного на земельном участке	53:23:8423302:1880
9.	Сведения о земельных участках (землях общего пользования, территории общего пользования), посредством которых обеспечивается доступ	Земли общего пользования
10.	Иные сведения	-

4. Пояснения к сведениям об уточняемом земельном участке с кадастровым номером 53:23:8423302:52 :

1.	-

Сведения об уточняемых земельных участках

1. Сведения о характерных точках границы уточняемого земельного участка с кадастровым номером 53:23:8423302:53 :

Система координат МСК-53, зона 2 **Зона № 2**

Обозначение характерных точек границ	Координаты, м				Метод определения координат	Формулы, примененные для расчета средней квадратической погрешности определения координат характерных точек границ (Mt), с подставленными в такие формулы значениями и итоговые (вычисленные) значения Mt, м	Описание закрепления точки
	содержатся в Едином государственном реестре недвижимости		определены в результате выполнения комплексных кадастровых работ				
	X	Y	X	Y			
1	2	3	4	5	6	7	8
н144У	-	-	581731.10	2177829.99	Метод спутниковых геодезических измерений (определений)	Mt=√ Mx2+√My2 = 0,10	-
н142У	-	-	581729.40	2177833.02	Метод спутниковых геодезических измерений (определений)	Mt=√ Mx2+√My2 = 0,10	-
н143У	-	-	581723.81	2177829.89	Метод спутниковых геодезических измерений (определений)	Mt=√ Mx2+√My2 = 0,10	-
н145У	-	-	581725.51	2177826.86	Метод спутниковых геодезических измерений (определений)	Mt=√ Mx2+√My2 = 0,10	-
н144У	-	-	581731.10	2177829.99	Метод спутниковых геодезических измерений (определений)	Mt=√ Mx2+√My2 = 0,10	-

2. Сведения о частях границ уточняемого земельного участка с кадастровым номером 53:23:8423302:53 :

Обозначение части границ		Горизонтальное проложение (S), м	Описание прохождения части границ	Сведения о согласовании местоположения границ (согласовано/спорное)
от т.	до т.			
1	2	3	4	5
н144У	н142У	3.47	-	-
н142У	н143У	6.41	-	-
н143У	н145У	3.47	-	-
н145У	н144У	6.41	-	-

3. Сведения о характеристиках уточняемого земельного участка с кадастровым номером 53:23:8423302:53 :

№ п/п	Наименование характеристики земельного участка	Значение характеристики
1	2	3
1.	Адрес земельного участка	-
1.1.	Сведения о местоположении земельного участка (при отсутствии адреса) в структурированном в соответствии с федеральной информационной адресной системой виде	-
1.2.	Дополнительные сведения о местоположении земельного участка	-
2.	Площадь земельного участка ± величина погрешности определения (вычисления) площади (Р ± ΔР), м2	22 ± 2
3.	Формула, примененная для вычисления предельной погрешности определения площади земельного участка, с подставленными значениями и итоговые (вычисленные) значения (ΔР), м2	ΔP=3.5*Mt*√P=3.5*0,1*√22=2
4.	Площадь земельного участка согласно сведениям Единого государственного реестра недвижимости (Ркад), м2	21
5.	Оценка расхождения Р и Ркад (Р - Ркад), м2	1
6.	Предельные минимальный и максимальный размеры земельного участка (Рмин и Рмакс), м2	- -
7.	Вид (виды) разрешенного использования	для эксплуатации гаража
7.1.	Дополнительные сведения об использовании земельного участка	-
8.	Кадастровый или иной государственный учетный номер (инвентарный) здания, сооружения, объекта незавершенного строительства, расположенного на земельном участке	53:23:8423302:1594
9.	Сведения о земельных участках (землях общего пользования, территории общего пользования), посредством которых обеспечивается доступ	Земли общего пользования
10.	Иные сведения	-

4. Пояснения к сведениям об уточняемом земельном участке с кадастровым номером 53:23:8423302:53 :

1.	-

Сведения об уточняемых земельных участках

1. Сведения о характерных точках границы уточняемого земельного участка с кадастровым номером 53:23:8423302:54 :

Система координат МСК-53, зона 2 **Зона № 2**

Обозначение характерных точек границ	Координаты, м				Метод определения координат	Формулы, примененные для расчета средней квадратической погрешности определения координат характерных точек границ (Mt), с подставленными в такие формулы значениями и итоговые (вычисленные) значения Mt, м	Описание закрепления точки
	содержатся в Едином государственном реестре недвижимости		определены в результате выполнения комплексных кадастровых работ				
	X	Y	X	Y			
1	2	3	4	5	6	7	8
н146У	-	-	581733.01	2177826.56	Метод спутниковых геодезических измерений (определений)	Mt=√ Mx2+√My2 = 0,10	-
н144У	-	-	581731.10	2177829.99	Метод спутниковых геодезических измерений (определений)	Mt=√ Mx2+√My2 = 0,10	-
н145У	-	-	581725.51	2177826.86	Метод спутниковых геодезических измерений (определений)	Mt=√ Mx2+√My2 = 0,10	-
н147У	-	-	581727.44	2177823.44	Метод спутниковых геодезических измерений (определений)	Mt=√ Mx2+√My2 = 0,10	-
н146У	-	-	581733.01	2177826.56	Метод спутниковых геодезических измерений (определений)	Mt=√ Mx2+√My2 = 0,10	-

2. Сведения о частях границ уточняемого земельного участка с кадастровым номером 53:23:8423302:54 :

Обозначение части границ		Горизонтальное проложение (S), м	Описание прохождения части границ	Сведения о согласовании местоположения границ (согласовано/спорное)
от т.	до т.			
1	2	3	4	5
н146У	н144У	3.93	-	-
н144У	н145У	6.41	-	-
н145У	н147У	3.93	-	-
н147У	н146У	6.38	-	-

3. Сведения о характеристиках уточняемого земельного участка с кадастровым номером 53:23:8423302:54 :

№ п/п	Наименование характеристики земельного участка	Значение характеристики
1	2	3
1.	Адрес земельного участка	-
1.1.	Сведения о местоположении земельного участка (при отсутствии адреса) в структурированном в соответствии с федеральной информационной адресной системой виде	-
1.2.	Дополнительные сведения о местоположении земельного участка	-
2.	Площадь земельного участка ± величина погрешности определения (вычисления) площади (Р ± ΔР), м2	25 ± 2
3.	Формула, примененная для вычисления предельной погрешности определения площади земельного участка, с подставленными значениями и итоговые (вычисленные) значения (ΔР), м2	ΔP=3.5*Mt*√P=3.5*0,1*√25=2
4.	Площадь земельного участка согласно сведениям Единого государственного реестра недвижимости (Ркад), м2	21
5.	Оценка расхождения Р и Ркад (Р - Ркад), м2	4
6.	Предельные минимальный и максимальный размеры земельного участка (Рмин и Рмакс), м2	18 45
7.	Вид (виды) разрешенного использования	для эксплуатации каменного гаража
7.1.	Дополнительные сведения об использовании земельного участка	-
8.	Кадастровый или иной государственный учетный номер (инвентарный) здания, сооружения, объекта незавершенного строительства, расположенного на земельном участке	53:23:0000000:11451
9.	Сведения о земельных участках (землях общего пользования, территории общего пользования), посредством которых обеспечивается доступ	Земли общего пользования
10.	Иные сведения	-

4. Пояснения к сведениям об уточняемом земельном участке с кадастровым номером 53:23:8423302:54 :

1.	-

Сведения об уточняемых земельных участках

1. Сведения о характерных точках границы уточняемого земельного участка с кадастровым номером 53:23:8423302:55 :

Система координат МСК-53, зона 2 **Зона № 2**

Обозначение характерных точек границ	Координаты, м				Метод определения координат	Формулы, примененные для расчета средней квадратической погрешности определения координат характерных точек границ (Mt), с подставленными в такие формулы значениями и итоговые (вычисленные) значения Mt, м	Описание закрепления точки
	содержатся в Едином государственном реестре недвижимости		определены в результате выполнения комплексных кадастровых работ				
	X	Y	X	Y			
1	2	3	4	5	6	7	8
н148У	-	-	581734.61	2177823.72	Метод спутниковых геодезических измерений (определений)	Mt=√ Mx2+√My2 = 0,10	-
н146У	-	-	581733.01	2177826.56	Метод спутниковых геодезических измерений (определений)	Mt=√ Mx2+√My2 = 0,10	-
н147У	-	-	581727.44	2177823.44	Метод спутниковых геодезических измерений (определений)	Mt=√ Mx2+√My2 = 0,10	-
н149У	-	-	581729.04	2177820.60	Метод спутниковых геодезических измерений (определений)	Mt=√ Mx2+√My2 = 0,10	-
н148У	-	-	581734.61	2177823.72	Метод спутниковых геодезических измерений (определений)	Mt=√ Mx2+√My2 = 0,10	-

2. Сведения о частях границ уточняемого земельного участка с кадастровым номером 53:23:8423302:55 :

Обозначение части границ		Горизонтальное проложение (S), м	Описание прохождения части границ	Сведения о согласовании местоположения границ (согласовано/спорное)
от т.	до т.			
1	2	3	4	5
н148У	н146У	3.26	-	-
н146У	н147У	6.38	-	-
н147У	н149У	3.26	-	-
н149У	н148У	6.38	-	-

3. Сведения о характеристиках уточняемого земельного участка с кадастровым номером 53:23:8423302:55 :

№ п/п	Наименование характеристики земельного участка	Значение характеристики
1	2	3
1.	Адрес земельного участка	-
1.1.	Сведения о местоположении земельного участка (при отсутствии адреса) в структурированном в соответствии с федеральной информационной адресной системой виде	-
1.2.	Дополнительные сведения о местоположении земельного участка	-
2.	Площадь земельного участка ± величина погрешности определения (вычисления) площади (Р ± ΔР), м2	21 ± 2
3.	Формула, примененная для вычисления предельной погрешности определения площади земельного участка, с подставленными значениями и итоговые (вычисленные) значения (ΔР), м2	ΔР=3.5*Mt*√P=3.5*0,1*√21=2
4.	Площадь земельного участка согласно сведениям Единого государственного реестра недвижимости (Ркад), м2	21
5.	Оценка расхождения Р и Ркад (Р - Ркад), м2	-
6.	Предельные минимальный и максимальный размеры земельного участка (Рмин и Рмакс), м2	- -
7.	Вид (виды) разрешенного использования	под эксплуатацию гаража
7.1.	Дополнительные сведения об использовании земельного участка	-
8.	Кадастровый или иной государственный учетный номер (инвентарный) здания, сооружения, объекта незавершенного строительства, расположенного на земельном участке	53:23:8423302:1460
9.	Сведения о земельных участках (землях общего пользования, территории общего пользования), посредством которых обеспечивается доступ	Земли общего пользования
10.	Иные сведения	-

4. Пояснения к сведениям об уточняемом земельном участке с кадастровым номером 53:23:8423302:55 :

1.	-

Сведения об уточняемых земельных участках

1. Сведения о характерных точках границы уточняемого земельного участка с кадастровым номером 53:23:8423302:56 :

Система координат МСК-53, зона 2 **Зона № 2**

Обозначение характерных точек границ	Координаты, м				Метод определения координат	Формулы, примененные для расчета средней квадратической погрешности определения координат характерных точек границ (Mt), с подставленными в такие формулы значениями и итоговые (вычисленные) значения Mt, м	Описание закрепления точки
	содержатся в Едином государственном реестре недвижимости		определены в результате выполнения комплексных кадастровых работ				
	X	Y	X	Y			
1	2	3	4	5	6	7	8
н150У	-	-	581736.31	2177820.67	Метод спутниковых геодезических измерений (определений)	Mt=√ Mx2+√My2 = 0,10	-
н148У	-	-	581734.61	2177823.72	Метод спутниковых геодезических измерений (определений)	Mt=√ Mx2+√My2 = 0,10	-
н149У	-	-	581729.04	2177820.60	Метод спутниковых геодезических измерений (определений)	Mt=√ Mx2+√My2 = 0,10	-
н151У	-	-	581730.75	2177817.56	Метод спутниковых геодезических измерений (определений)	Mt=√ Mx2+√My2 = 0,10	-
н150У	-	-	581736.31	2177820.67	Метод спутниковых геодезических измерений (определений)	Mt=√ Mx2+√My2 = 0,10	-

2. Сведения о частях границ уточняемого земельного участка с кадастровым номером 53:23:8423302:56 :

Обозначение части границ		Горизонтальное проложение (S), м	Описание прохождения части границ	Сведения о согласовании местоположения границ (согласовано/спорное)
от т.	до т.			
1	2	3	4	5
н150У	н148У	3.49	-	-
н148У	н149У	6.38	-	-
н149У	н151У	3.49	-	-
н151У	н150У	6.37	-	-

3. Сведения о характеристиках уточняемого земельного участка с кадастровым номером 53:23:8423302:56 :

№ п/п	Наименование характеристики земельного участка	Значение характеристики
1	2	3
1.	Адрес земельного участка	-
1.1.	Сведения о местоположении земельного участка (при отсутствии адреса) в структурированном в соответствии с федеральной информационной адресной системой виде	-
1.2.	Дополнительные сведения о местоположении земельного участка	-
2.	Площадь земельного участка ± величина погрешности определения (вычисления) площади (Р ± ΔР), м2	22 ± 2
3.	Формула, примененная для вычисления предельной погрешности определения площади земельного участка, с подставленными значениями и итоговые (вычисленные) значения (ΔР), м2	ΔP=3.5*Mt*√P=3.5*0,1*√22=2
4.	Площадь земельного участка согласно сведениям Единого государственного реестра недвижимости (Ркад), м2	21
5.	Оценка расхождения Р и Ркад (Р - Ркад), м2	1
6.	Предельные минимальный и максимальный размеры земельного участка (Рмин и Рмакс), м2	- -
7.	Вид (виды) разрешенного использования	для строительства и эксплуатации кирпичного гаража
7.1.	Дополнительные сведения об использовании земельного участка	-
8.	Кадастровый или иной государственный учетный номер (инвентарный) здания, сооружения, объекта незавершенного строительства, расположенного на земельном участке	53:23:8423302:1414
9.	Сведения о земельных участках (землях общего пользования, территории общего пользования), посредством которых обеспечивается доступ	Земли общего пользования
10.	Иные сведения	-

4. Пояснения к сведениям об уточняемом земельном участке с кадастровым номером 53:23:8423302:56 :

1.	-

Сведения об уточняемых земельных участках

1. Сведения о характерных точках границы уточняемого земельного участка с кадастровым номером 53:23:8423302:57 :

Система координат МСК-53, зона 2 **Зона № 2**

Обозначение характерных точек границ	Координаты, м				Метод определения координат	Формулы, примененные для расчета средней квадратической погрешности определения координат характерных точек границ (Mt), с подставленными в такие формулы значениями и итоговые (вычисленные) значения Mt, м	Описание закрепления точки
	содержатся в Едином государственном реестре недвижимости		определены в результате выполнения комплексных кадастровых работ				
	X	Y	X	Y			
1	2	3	4	5	6	7	8
н152У	-	-	581738.13	2177817.42	Метод спутниковых геодезических измерений (определений)	Mt=√ Mx2+√My2 = 0,10	-
н150У	-	-	581736.31	2177820.67	Метод спутниковых геодезических измерений (определений)	Mt=√ Mx2+√My2 = 0,10	-
н151У	-	-	581730.75	2177817.56	Метод спутниковых геодезических измерений (определений)	Mt=√ Mx2+√My2 = 0,10	-
н153У	-	-	581732.55	2177814.30	Метод спутниковых геодезических измерений (определений)	Mt=√ Mx2+√My2 = 0,10	-
н152У	-	-	581738.13	2177817.42	Метод спутниковых геодезических измерений (определений)	Mt=√ Mx2+√My2 = 0,10	-

2. Сведения о частях границ уточняемого земельного участка с кадастровым номером 53:23:8423302:57 :

Обозначение части границ		Горизонтальное проложение (S), м	Описание прохождения части границ	Сведения о согласовании местоположения границ (согласовано/спорное)
от т.	до т.			
1	2	3	4	5
н152У	н150У	3.72	-	-
н150У	н151У	6.37	-	-
н151У	н153У	3.72	-	-
н153У	н152У	6.39	-	-

3. Сведения о характеристиках уточняемого земельного участка с кадастровым номером 53:23:8423302:57 :

№ п/п	Наименование характеристики земельного участка	Значение характеристики
1	2	3
1.	Адрес земельного участка	-
1.1.	Сведения о местоположении земельного участка (при отсутствии адреса) в структурированном в соответствии с федеральной информационной адресной системой виде	-
1.2.	Дополнительные сведения о местоположении земельного участка	-
2.	Площадь земельного участка ± величина погрешности определения (вычисления) площади (Р ± ΔР), м2	24 ± 2
3.	Формула, примененная для вычисления предельной погрешности определения площади земельного участка, с подставленными значениями и итоговые (вычисленные) значения (ΔР), м2	ΔP=3.5*Mt*√P=3.5*0,1*√24=2
4.	Площадь земельного участка согласно сведениям Единого государственного реестра недвижимости (Ркад), м2	23
5.	Оценка расхождения Р и Ркад (Р - Ркад), м2	1
6.	Предельные минимальный и максимальный размеры земельного участка (Рмин и Рмакс), м2	- -
7.	Вид (виды) разрешенного использования	для эксплуатации кирпичного гаража
7.1.	Дополнительные сведения об использовании земельного участка	-
8.	Кадастровый или иной государственный учетный номер (инвентарный) здания, сооружения, объекта незавершенного строительства, расположенного на земельном участке	53:23:8423302:1879
9.	Сведения о земельных участках (землях общего пользования, территории общего пользования), посредством которых обеспечивается доступ	Земли общего пользования
10.	Иные сведения	-

4. Пояснения к сведениям об уточняемом земельном участке с кадастровым номером 53:23:8423302:57 :

1.	-

Сведения об уточняемых земельных участках

1. Сведения о характерных точках границы уточняемого земельного участка с кадастровым номером 53:23:8423302:58 :

Система координат МСК-53, зона 2 **Зона № 2**

Обозначение характерных точек границ	Координаты, м				Метод определения координат	Формулы, примененные для расчета средней квадратической погрешности определения координат характерных точек границ (Mt), с подставленными в такие формулы значениями и итоговые (вычисленные) значения Mt, м	Описание закрепления точки
	содержатся в Едином государственном реестре недвижимости		определены в результате выполнения комплексных кадастровых работ				
	X	Y	X	Y			
1	2	3	4	5	6	7	8
н154У	-	-	581739.79	2177814.44	Метод спутниковых геодезических измерений (определений)	Mt=√ Mx2+√My2 = 0,10	-
н152У	-	-	581738.13	2177817.42	Метод спутниковых геодезических измерений (определений)	Mt=√ Mx2+√My2 = 0,10	-
н153У	-	-	581732.55	2177814.30	Метод спутниковых геодезических измерений (определений)	Mt=√ Mx2+√My2 = 0,10	-
н155У	-	-	581732.25	2177814.14	Метод спутниковых геодезических измерений (определений)	Mt=√ Mx2+√My2 = 0,10	-
н156У	-	-	581733.92	2177811.16	Метод спутниковых геодезических измерений (определений)	Mt=√ Mx2+√My2 = 0,10	-
н157У	-	-	581734.19	2177811.31	Метод спутниковых геодезических измерений (определений)	Mt=√ Mx2+√My2 = 0,10	-

1. Сведения о характерных точках границы уточняемого земельного участка с кадастровым номером 53:23:8423302:58 :

Система координат МСК-53, зона 2 **Зона № 2**

Обозначение характерных точек границ	Координаты, м				Метод определения координат	Формулы, примененные для расчета средней квадратической погрешности определения координат характерных точек границ (Mt), с подставленными в такие формулы значениями и итоговые (вычисленные) значения Mt, м	Описание закрепления точки
	содержатся в Едином государственном реестре недвижимости		определены в результате выполнения комплексных кадастровых работ				
	X	Y	X	Y			
1	2	3	4	5	6	7	8
н154У	-	-	581739.79	2177814.44	Метод спутниковых геодезических измерений (определений)	Mt=√ Mx2+√My2 = 0,10	-

2. Сведения о частях границ уточняемого земельного участка с кадастровым номером 53:23:8423302:58 :

Обозначение части границ		Горизонтальное проложение (S), м	Описание прохождения части границ	Сведения о согласовании местоположения границ (согласовано/спорное)
от т.	до т.			
1	2	3	4	5
н154У	н152У	3.41	-	-
н152У	н153У	6.39	-	-
н153У	н155У	0.34	-	-
н155У	н156У	3.42	-	-
н156У	н157У	0.31	-	-
н157У	н154У	6.42	-	-

3. Сведения о характеристиках уточняемого земельного участка с кадастровым номером 53:23:8423302:58 :

№ п/п	Наименование характеристики земельного участка	Значение характеристики
1	2	3
1.	Адрес земельного участка	-
1.1.	Сведения о местоположении земельного участка (при отсутствии адреса) в структурированном в соответствии с федеральной информационной адресной системой виде	-
1.2.	Дополнительные сведения о местоположении земельного участка	-
2.	Площадь земельного участка ± величина погрешности определения (вычисления) площади (P ± ΔP), м2	23 ± 2
3.	Формула, примененная для вычисления предельной погрешности определения площади земельного участка, с подставленными значениями и итоговые (вычисленные) значения (ΔP), м2	ΔP=3.5*Mt*√P=3.5*0,1*√23=2
4.	Площадь земельного участка согласно сведениям Единого государственного реестра недвижимости (Ркад), м2	23
5.	Оценка расхождения Р и Ркад (Р - Ркад), м2	-
6.	Предельные минимальный и максимальный размеры земельного участка (Рмин и Рмакс), м2	- -

3. Сведения о характеристиках уточняемого земельного участка с кадастровым номером 53:23:8423302:58 :

№ п/п	Наименование характеристики земельного участка	Значение характеристики
1	2	3
7.	Вид (виды) разрешенного использования	Для эксплуатации гаража
7.1.	Дополнительные сведения об использовании земельного участка	-
8.	Кадастровый или иной государственный учетный номер (инвентарный) здания, сооружения, объекта незавершенного строительства, расположенного на земельном участке	53:23:8423302:1572
9.	Сведения о земельных участках (землях общего пользования, территории общего пользования), посредством которых обеспечивается доступ	Земли общего пользования
10.	Иные сведения	-

4. Пояснения к сведениям об уточняемом земельном участке с кадастровым номером 53:23:8423302:58 :

1.	-

Сведения об уточняемых земельных участках

1. Сведения о характерных точках границы уточняемого земельного участка с кадастровым номером 53:23:8423302:59 :

Система координат МСК-53, зона 2 **Зона № 2**

Обозначение характерных точек границ	Координаты, м				Метод определения координат	Формулы, примененные для расчета средней квадратической погрешности определения координат характерных точек границ (Mt), с подставленными в такие формулы значениями и итоговые (вычисленные) значения Mt, м	Описание закрепления точки
	содержатся в Едином государственном реестре недвижимости		определены в результате выполнения комплексных кадастровых работ				
	X	Y	X	Y			
1	2	3	4	5	6	7	8
н158У	-	-	581741.45	2177811.47	Метод спутниковых геодезических измерений (определений)	Mt=√ Mx2+√My2 = 0,10	-
н154У	-	-	581739.79	2177814.44	Метод спутниковых геодезических измерений (определений)	Mt=√ Mx2+√My2 = 0,10	-
н157У	-	-	581734.19	2177811.31	Метод спутниковых геодезических измерений (определений)	Mt=√ Mx2+√My2 = 0,10	-
н159У	-	-	581735.82	2177808.33	Метод спутниковых геодезических измерений (определений)	Mt=√ Mx2+√My2 = 0,10	-
н158У	-	-	581741.45	2177811.47	Метод спутниковых геодезических измерений (определений)	Mt=√ Mx2+√My2 = 0,10	-

2. Сведения о частях границ уточняемого земельного участка с кадастровым номером 53:23:8423302:59 :

Обозначение части границ		Горизонтальное проложение (S), м	Описание прохождения части границ	Сведения о согласовании местоположения границ (согласовано/спорное)
от т.	до т.			
1	2	3	4	5
н158У	н154У	3.40	-	-
н154У	н157У	6.42	-	-
н157У	н159У	3.40	-	-
н159У	н158У	6.45	-	-

3. Сведения о характеристиках уточняемого земельного участка с кадастровым номером 53:23:8423302:59 :

№ п/п	Наименование характеристики земельного участка	Значение характеристики
1	2	3
1.	Адрес земельного участка	-
1.1.	Сведения о местоположении земельного участка (при отсутствии адреса) в структурированном в соответствии с федеральной информационной адресной системой виде	-
1.2.	Дополнительные сведения о местоположении земельного участка	-
2.	Площадь земельного участка ± величина погрешности определения (вычисления) площади (Р ± ΔР), м2	22 ± 2
3.	Формула, примененная для вычисления предельной погрешности определения площади земельного участка, с подставленными значениями и итоговые (вычисленные) значения (ΔР), м2	ΔP=3.5*Mt*√P=3.5*0,1*√22=2
4.	Площадь земельного участка согласно сведениям Единого государственного реестра недвижимости (Ркад), м2	21
5.	Оценка расхождения Р и Ркад (Р - Ркад), м2	1
6.	Предельные минимальный и максимальный размеры земельного участка (Рмин и Рмакс), м2	- -
7.	Вид (виды) разрешенного использования	Под коммунально-складские объекты
7.1.	Дополнительные сведения об использовании земельного участка	-
8.	Кадастровый или иной государственный учетный номер (инвентарный) здания, сооружения, объекта незавершенного строительства, расположенного на земельном участке	53:23:8423302:2194
9.	Сведения о земельных участках (землях общего пользования, территории общего пользования), посредством которых обеспечивается доступ	Земли общего пользования
10.	Иные сведения	-

4. Пояснения к сведениям об уточняемом земельном участке с кадастровым номером 53:23:8423302:59 :

1.	-

Сведения об уточняемых земельных участках

1. Сведения о характерных точках границы уточняемого земельного участка с кадастровым номером 53:23:8423302:60 :

Система координат МСК-53, зона 2 **Зона № 2**

Обозначение характерных точек границ	Координаты, м				Метод определения координат	Формулы, примененные для расчета средней квадратической погрешности определения координат характерных точек границ (Mt), с подставленными в такие формулы значениями и итоговые (вычисленные) значения Mt, м	Описание закрепления точки
	содержатся в Едином государственном реестре недвижимости		определены в результате выполнения комплексных кадастровых работ				
	X	Y	X	Y			
1	2	3	4	5	6	7	8
н160У	-	-	581743.17	2177808.40	Метод спутниковых геодезических измерений (определений)	Mt=√ Mx2+√My2 = 0,10	-
н158У	-	-	581741.45	2177811.47	Метод спутниковых геодезических измерений (определений)	Mt=√ Mx2+√My2 = 0,10	-
н159У	-	-	581735.82	2177808.33	Метод спутниковых геодезических измерений (определений)	Mt=√ Mx2+√My2 = 0,10	-
н161У	-	-	581735.56	2177808.18	Метод спутниковых геодезических измерений (определений)	Mt=√ Mx2+√My2 = 0,10	-
н162У	-	-	581737.28	2177805.11	Метод спутниковых геодезических измерений (определений)	Mt=√ Mx2+√My2 = 0,10	-
н163У	-	-	581737.51	2177805.24	Метод спутниковых геодезических измерений (определений)	Mt=√ Mx2+√My2 = 0,10	-

1. Сведения о характерных точках границы уточняемого земельного участка с кадастровым номером 53:23:8423302:60 :

Система координат МСК-53, зона 2 **Зона № 2**

Обозначение характерных точек границ	Координаты, м				Метод определения координат	Формулы, примененные для расчета средней квадратической погрешности определения координат характерных точек границ (Mt), с подставленными в такие формулы значениями и итоговые (вычисленные) значения Mt, м	Описание закрепления точки
	содержатся в Едином государственном реестре недвижимости		определены в результате выполнения комплексных кадастровых работ				
	X	Y	X	Y			
1	2	3	4	5	6	7	8
н160У	-	-	581743.17	2177808.40	Метод спутниковых геодезических измерений (определений)	Mt=√ Mx2+√My2 = 0,10	-

2. Сведения о частях границ уточняемого земельного участка с кадастровым номером 53:23:8423302:60 :

Обозначение части границ		Горизонтальное проложение (S), м	Описание прохождения части границ	Сведения о согласовании местоположения границ (согласовано/спорное)
от т.	до т.			
1	2	3	4	5
н160У	н158У	3.52	-	-
н158У	н159У	6.45	-	-
н159У	н161У	0.30	-	-
н161У	н162У	3.52	-	-
н162У	н163У	0.26	-	-
н163У	н160У	6.48	-	-

3. Сведения о характеристиках уточняемого земельного участка с кадастровым номером 53:23:8423302:60 :

№ п/п	Наименование характеристики земельного участка	Значение характеристики
1	2	3
1.	Адрес земельного участка	-
1.1.	Сведения о местоположении земельного участка (при отсутствии адреса) в структурированном в соответствии с федеральной информационной адресной системой виде	-
1.2.	Дополнительные сведения о местоположении земельного участка	-
2.	Площадь земельного участка ± величина погрешности определения (вычисления) площади (P ± ΔP), м2	24 ± 2
3.	Формула, примененная для вычисления предельной погрешности определения площади земельного участка, с подставленными значениями и итоговые (вычисленные) значения (ΔP), м2	ΔP=3.5*Mt*√P=3.5*0,1*√24=2
4.	Площадь земельного участка согласно сведениям Единого государственного реестра недвижимости (Ркад), м2	24
5.	Оценка расхождения Р и Ркад (Р - Ркад), м2	-
6.	Предельные минимальный и максимальный размеры земельного участка (Рмин и Рмакс), м2	- -

3. Сведения о характеристиках уточняемого земельного участка с кадастровым номером 53:23:8423302:60 :

№ п/п	Наименование характеристики земельного участка	Значение характеристики
1	2	3
7.	Вид (виды) разрешенного использования	Под коммунально-складские объекты
7.1.	Дополнительные сведения об использовании земельного участка	-
8.	Кадастровый или иной государственный учетный номер (инвентарный) здания, сооружения, объекта незавершенного строительства, расположенного на земельном участке	53:23:8423302:1877
9.	Сведения о земельных участках (землях общего пользования, территории общего пользования), посредством которых обеспечивается доступ	Земли общего пользования
10.	Иные сведения	-

4. Пояснения к сведениям об уточняемом земельном участке с кадастровым номером 53:23:8423302:60 :

1.	-

Сведения об уточняемых земельных участках

1. Сведения о характерных точках границы уточняемого земельного участка с кадастровым номером 53:23:8423302:61 :

Система координат МСК-53, зона 2 **Зона № 2**

Обозначение характерных точек границ	Координаты, м				Метод определения координат	Формулы, примененные для расчета средней квадратической погрешности определения координат характерных точек границ (Mt), с подставленными в такие формулы значениями и итоговые (вычисленные) значения Mt, м	Описание закрепления точки
	содержатся в Едином государственном реестре недвижимости		определены в результате выполнения комплексных кадастровых работ				
	X	Y	X	Y			
1	2	3	4	5	6	7	8
н164У	-	-	581744.94	2177805.24	Метод спутниковых геодезических измерений (определений)	Mt=√ Mx2+√My2 = 0,10	-
н160У	-	-	581743.17	2177808.40	Метод спутниковых геодезических измерений (определений)	Mt=√ Mx2+√My2 = 0,10	-
н163У	-	-	581737.51	2177805.24	Метод спутниковых геодезических измерений (определений)	Mt=√ Mx2+√My2 = 0,10	-
н165У	-	-	581739.33	2177802.10	Метод спутниковых геодезических измерений (определений)	Mt=√ Mx2+√My2 = 0,10	-
н164У	-	-	581744.94	2177805.24	Метод спутниковых геодезических измерений (определений)	Mt=√ Mx2+√My2 = 0,10	-

2. Сведения о частях границ уточняемого земельного участка с кадастровым номером 53:23:8423302:61 :

Обозначение части границ		Горизонтальное проложение (S), м	Описание прохождения части границ	Сведения о согласовании местоположения границ (согласовано/спорное)
от т.	до т.			
1	2	3	4	5
н164У	н160У	3.62	-	-
н160У	н163У	6.48	-	-
н163У	н165У	3.63	-	-
н165У	н164У	6.43	-	-

3. Сведения о характеристиках уточняемого земельного участка с кадастровым номером 53:23:8423302:61 :

№ п/п	Наименование характеристики земельного участка	Значение характеристики
1	2	3
1.	Адрес земельного участка	-
1.1.	Сведения о местоположении земельного участка (при отсутствии адреса) в структурированном в соответствии с федеральной информационной адресной системой виде	-
1.2.	Дополнительные сведения о местоположении земельного участка	-
2.	Площадь земельного участка ± величина погрешности определения (вычисления) площади (Р ± ΔР), м2	23 ± 2
3.	Формула, примененная для вычисления предельной погрешности определения площади земельного участка, с подставленными значениями и итоговые (вычисленные) значения (ΔР), м2	ΔP=3.5*Mt*√P=3.5*0,1*√23=2
4.	Площадь земельного участка согласно сведениям Единого государственного реестра недвижимости (Ркад), м2	21
5.	Оценка расхождения Р и Ркад (Р - Ркад), м2	2
6.	Предельные минимальный и максимальный размеры земельного участка (Рмин и Рмакс), м2	- -
7.	Вид (виды) разрешенного использования	Под коммунально-складские объекты
7.1.	Дополнительные сведения об использовании земельного участка	-
8.	Кадастровый или иной государственный учетный номер (инвентарный) здания, сооружения, объекта незавершенного строительства, расположенного на земельном участке	53:23:8423302:2352
9.	Сведения о земельных участках (землях общего пользования, территории общего пользования), посредством которых обеспечивается доступ	Земли общего пользования
10.	Иные сведения	-

4. Пояснения к сведениям об уточняемом земельном участке с кадастровым номером 53:23:8423302:61 :

1.	-

Сведения об уточняемых земельных участках

1. Сведения о характерных точках границы уточняемого земельного участка с кадастровым номером 53:23:8423302:62 :

Система координат МСК-53, зона 2 **Зона № 2**

Обозначение характерных точек границ	Координаты, м				Метод определения координат	Формулы, примененные для расчета средней квадратической погрешности определения координат характерных точек границ (Mt), с подставленными в такие формулы значениями и итоговые (вычисленные) значения Mt, м	Описание закрепления точки
	содержатся в Едином государственном реестре недвижимости		определены в результате выполнения комплексных кадастровых работ				
	X	Y	X	Y			
1	2	3	4	5	6	7	8
н166У	-	-	581746.69	2177802.10	Метод спутниковых геодезических измерений (определений)	Mt=√ Mx2+√My2 = 0,10	-
н164У	-	-	581744.94	2177805.24	Метод спутниковых геодезических измерений (определений)	Mt=√ Mx2+√My2 = 0,10	-
н165У	-	-	581739.33	2177802.10	Метод спутниковых геодезических измерений (определений)	Mt=√ Mx2+√My2 = 0,10	-
н167У	-	-	581736.27	2177800.42	Метод спутниковых геодезических измерений (определений)	Mt=√ Mx2+√My2 = 0,10	-
н168У	-	-	581737.95	2177797.36	Метод спутниковых геодезических измерений (определений)	Mt=√ Mx2+√My2 = 0,10	-
н169У	-	-	581740.94	2177799.00	Метод спутниковых геодезических измерений (определений)	Mt=√ Mx2+√My2 = 0,10	-

1. Сведения о характерных точках границы уточняемого земельного участка с кадастровым номером 53:23:8423302:62 :

Система координат МСК-53, зона 2 **Зона № 2**

Обозначение характерных точек границ	Координаты, м				Метод определения координат	Формулы, примененные для расчета средней квадратической погрешности определения координат характерных точек границ (Mt), с подставленными в такие формулы значениями и итоговые (вычисленные) значения Mt, м	Описание закрепления точки
	содержатся в Едином государственном реестре недвижимости		определены в результате выполнения комплексных кадастровых работ				
	X	Y	X	Y			
1	2	3	4	5	6	7	8
н166У	-	-	581746.69	2177802.10	Метод спутниковых геодезических измерений (определений)	Mt=√ Mx2+√My2 = 0,10	-

2. Сведения о частях границ уточняемого земельного участка с кадастровым номером 53:23:8423302:62 :

Обозначение части границ		Горизонтальное проложение (S), м	Описание прохождения части границ	Сведения о согласовании местоположения границ (согласовано/спорное)
от т.	до т.			
1	2	3	4	5
н166У	н164У	3.59	-	-
н164У	н165У	6.43	-	-
н165У	н167У	3.49	-	-
н167У	н168У	3.49	-	-
н168У	н169У	3.41	-	-
н169У	н166У	6.53	-	-

3. Сведения о характеристиках уточняемого земельного участка с кадастровым номером 53:23:8423302:62 :

№ п/п	Наименование характеристики земельного участка	Значение характеристики
1	2	3
1.	Адрес земельного участка	-
1.1.	Сведения о местоположении земельного участка (при отсутствии адреса) в структурированном в соответствии с федеральной информационной адресной системой виде	-
1.2.	Дополнительные сведения о местоположении земельного участка	-
2.	Площадь земельного участка ± величина погрешности определения (вычисления) площади (P ± ΔP), м2	35 ± 2
3.	Формула, примененная для вычисления предельной погрешности определения площади земельного участка, с подставленными значениями и итоговые (вычисленные) значения (ΔP), м2	ΔP=3.5*Mt*√P=3.5*0,1*√35=2
4.	Площадь земельного участка согласно сведениям Единого государственного реестра недвижимости (Ркад), м2	35
5.	Оценка расхождения Р и Ркад (Р - Ркад), м2	-
6.	Предельные минимальный и максимальный размеры земельного участка (Рмин и Рмакс), м2	- -

3. Сведения о характеристиках уточняемого земельного участка с кадастровым номером 53:23:8423302:62 :

№ п/п	Наименование характеристики земельного участка	Значение характеристики
1	2	3
7.	Вид (виды) разрешенного использования	для эксплуатации индивидуального кирпичного гаража
7.1.	Дополнительные сведения об использовании земельного участка	-
8.	Кадастровый или иной государственный учетный номер (инвентарный) здания, сооружения, объекта незавершенного строительства, расположенного на земельном участке	53:23:0000000:10212
9.	Сведения о земельных участках (землях общего пользования, территории общего пользования), посредством которых обеспечивается доступ	Земли общего пользования
10.	Иные сведения	-

4. Пояснения к сведениям об уточняемом земельном участке с кадастровым номером 53:23:8423302:62 :

1.	-

Сведения об уточняемых земельных участках

1. Сведения о характерных точках границы уточняемого земельного участка с кадастровым номером 53:23:8423302:63 :

Система координат МСК-53, зона 2 **Зона № 2**

Обозначение характерных точек границ	Координаты, м				Метод определения координат	Формулы, примененные для расчета средней квадратической погрешности определения координат характерных точек границ (Mt), с подставленными в такие формулы значениями и итоговые (вычисленные) значения Mt, м	Описание закрепления точки
	содержатся в Едином государственном реестре недвижимости		определены в результате выполнения комплексных кадастровых работ				
	X	Y	X	Y			
1	2	3	4	5	6	7	8
н170У	-	-	581748.34	2177799.16	Метод спутниковых геодезических измерений (определений)	Mt=√ Mx2+√My2 = 0,10	-
н166У	-	-	581746.69	2177802.10	Метод спутниковых геодезических измерений (определений)	Mt=√ Mx2+√My2 = 0,10	-
н169У	-	-	581740.94	2177799.00	Метод спутниковых геодезических измерений (определений)	Mt=√ Mx2+√My2 = 0,10	-
н171У	-	-	581742.56	2177796.04	Метод спутниковых геодезических измерений (определений)	Mt=√ Mx2+√My2 = 0,10	-
н170У	-	-	581748.34	2177799.16	Метод спутниковых геодезических измерений (определений)	Mt=√ Mx2+√My2 = 0,10	-

2. Сведения о частях границ уточняемого земельного участка с кадастровым номером 53:23:8423302:63 :

Обозначение части границ		Горизонтальное проложение (S), м	Описание прохождения части границ	Сведения о согласовании местоположения границ (согласовано/спорное)
от т.	до т.			
1	2	3	4	5
н170У	н166У	3.37	-	-
н166У	н169У	6.53	-	-
н169У	н171У	3.37	-	-
н171У	н170У	6.57	-	-

3. Сведения о характеристиках уточняемого земельного участка с кадастровым номером 53:23:8423302:63 :

№ п/п	Наименование характеристики земельного участка	Значение характеристики
1	2	3
1.	Адрес земельного участка	-
1.1.	Сведения о местоположении земельного участка (при отсутствии адреса) в структурированном в соответствии с федеральной информационной адресной системой виде	-
1.2.	Дополнительные сведения о местоположении земельного участка	-
2.	Площадь земельного участка ± величина погрешности определения (вычисления) площади (Р ± ΔР), м2	22 ± 2
3.	Формула, примененная для вычисления предельной погрешности определения площади земельного участка, с подставленными значениями и итоговые (вычисленные) значения (ΔР), м2	ΔP=3.5*Mt*√P=3.5*0,1*√22=2
4.	Площадь земельного участка согласно сведениям Единого государственного реестра недвижимости (Ркад), м2	21
5.	Оценка расхождения Р и Ркад (Р - Ркад), м2	1
6.	Предельные минимальный и максимальный размеры земельного участка (Рмин и Рмакс), м2	- -
7.	Вид (виды) разрешенного использования	под эксплуатацию гаража
7.1.	Дополнительные сведения об использовании земельного участка	-
8.	Кадастровый или иной государственный учетный номер (инвентарный) здания, сооружения, объекта незавершенного строительства, расположенного на земельном участке	53:23:8423302:1554
9.	Сведения о земельных участках (землях общего пользования, территории общего пользования), посредством которых обеспечивается доступ	Земли общего пользования
10.	Иные сведения	-

4. Пояснения к сведениям об уточняемом земельном участке с кадастровым номером 53:23:8423302:63 :

1.	-

Сведения об уточняемых земельных участках

1. Сведения о характерных точках границы уточняемого земельного участка с кадастровым номером 53:23:8423302:64 :

Система координат МСК-53, зона 2 **Зона № 2**

Обозначение характерных точек границ	Координаты, м				Метод определения координат	Формулы, примененные для расчета средней квадратической погрешности определения координат характерных точек границ (Mt), с подставленными в такие формулы значениями и итоговые (вычисленные) значения Mt, м	Описание закрепления точки
	содержатся в Едином государственном реестре недвижимости		определены в результате выполнения комплексных кадастровых работ				
	X	Y	X	Y			
1	2	3	4	5	6	7	8
н172У	-	-	581750.04	2177795.99	Метод спутниковых геодезических измерений (определений)	Mt=√ Mx2+√My2 = 0,10	-
н170У	-	-	581748.34	2177799.16	Метод спутниковых геодезических измерений (определений)	Mt=√ Mx2+√My2 = 0,10	-
н171У	-	-	581742.56	2177796.04	Метод спутниковых геодезических измерений (определений)	Mt=√ Mx2+√My2 = 0,10	-
н173У	-	-	581744.23	2177792.87	Метод спутниковых геодезических измерений (определений)	Mt=√ Mx2+√My2 = 0,10	-
н172У	-	-	581750.04	2177795.99	Метод спутниковых геодезических измерений (определений)	Mt=√ Mx2+√My2 = 0,10	-

2. Сведения о частях границ уточняемого земельного участка с кадастровым номером 53:23:8423302:64 :

Обозначение части границ		Горизонтальное проложение (S), м	Описание прохождения части границ	Сведения о согласовании местоположения границ (согласовано/спорное)
от т.	до т.			
1	2	3	4	5
н172У	н170У	3.60	-	-
н170У	н171У	6.57	-	-
н171У	н173У	3.58	-	-
н173У	н172У	6.59	-	-

3. Сведения о характеристиках уточняемого земельного участка с кадастровым номером 53:23:8423302:64 :

№ п/п	Наименование характеристики земельного участка	Значение характеристики
1	2	3
1.	Адрес земельного участка	-
1.1.	Сведения о местоположении земельного участка (при отсутствии адреса) в структурированном в соответствии с федеральной информационной адресной системой виде	-
1.2.	Дополнительные сведения о местоположении земельного участка	-
2.	Площадь земельного участка ± величина погрешности определения (вычисления) площади (Р ± ΔР), м2	24 ± 2
3.	Формула, примененная для вычисления предельной погрешности определения площади земельного участка, с подставленными значениями и итоговые (вычисленные) значения (ΔР), м2	ΔР=3.5*Mt*√P=3.5*0,1*√24=2
4.	Площадь земельного участка согласно сведениям Единого государственного реестра недвижимости (Ркад), м2	21
5.	Оценка расхождения Р и Ркад (Р - Ркад), м2	3
6.	Предельные минимальный и максимальный размеры земельного участка (Рмин и Рмакс), м2	18 45
7.	Вид (виды) разрешенного использования	для строительства и эксплуатации гаража
7.1.	Дополнительные сведения об использовании земельного участка	-
8.	Кадастровый или иной государственный учетный номер (инвентарный) здания, сооружения, объекта незавершенного строительства, расположенного на земельном участке	-
9.	Сведения о земельных участках (землях общего пользования, территории общего пользования), посредством которых обеспечивается доступ	Земли общего пользования
10.	Иные сведения	-

4. Пояснения к сведениям об уточняемом земельном участке с кадастровым номером 53:23:8423302:64 :

1.	-

Сведения об уточняемых земельных участках

1. Сведения о характерных точках границы уточняемого земельного участка с кадастровым номером 53:23:8423302:65 :

Система координат МСК-53, зона 2 **Зона № 2**

Обозначение характерных точек границ	Координаты, м				Метод определения координат	Формулы, примененные для расчета средней квадратической погрешности определения координат характерных точек границ (Mt), с подставленными в такие формулы значениями и итоговые (вычисленные) значения Mt, м	Описание закрепления точки
	содержатся в Едином государственном реестре недвижимости		определены в результате выполнения комплексных кадастровых работ				
	X	Y	X	Y			
1	2	3	4	5	6	7	8
н174У	-	-	581751.65	2177793.01	Метод спутниковых геодезических измерений (определений)	Mt=√ Mx2+√My2 = 0,10	-
н172У	-	-	581750.04	2177795.99	Метод спутниковых геодезических измерений (определений)	Mt=√ Mx2+√My2 = 0,10	-
н173У	-	-	581744.23	2177792.87	Метод спутниковых геодезических измерений (определений)	Mt=√ Mx2+√My2 = 0,10	-
н175У	-	-	581745.81	2177789.88	Метод спутниковых геодезических измерений (определений)	Mt=√ Mx2+√My2 = 0,10	-
н174У	-	-	581751.65	2177793.01	Метод спутниковых геодезических измерений (определений)	Mt=√ Mx2+√My2 = 0,10	-

2. Сведения о частях границ уточняемого земельного участка с кадастровым номером 53:23:8423302:65 :

Обозначение части границ		Горизонтальное проложение (S), м	Описание прохождения части границ	Сведения о согласовании местоположения границ (согласовано/спорное)
от т.	до т.			
1	2	3	4	5
н174У	н172У	3.39	-	-
н172У	н173У	6.59	-	-
н173У	н175У	3.38	-	-
н175У	н174У	6.63	-	-

3. Сведения о характеристиках уточняемого земельного участка с кадастровым номером 53:23:8423302:65 :

№ п/п	Наименование характеристики земельного участка	Значение характеристики
1	2	3
1.	Адрес земельного участка	-
1.1.	Сведения о местоположении земельного участка (при отсутствии адреса) в структурированном в соответствии с федеральной информационной адресной системой виде	-
1.2.	Дополнительные сведения о местоположении земельного участка	-
2.	Площадь земельного участка ± величина погрешности определения (вычисления) площади (Р ± ΔР), м2	22 ± 2
3.	Формула, примененная для вычисления предельной погрешности определения площади земельного участка, с подставленными значениями и итоговые (вычисленные) значения (ΔР), м2	ΔP=3.5*Mt*√P=3.5*0,1*√22=2
4.	Площадь земельного участка согласно сведениям Единого государственного реестра недвижимости (Ркад), м2	21
5.	Оценка расхождения Р и Ркад (Р - Ркад), м2	1
6.	Предельные минимальный и максимальный размеры земельного участка (Рмин и Рмакс), м2	- -
7.	Вид (виды) разрешенного использования	для строительства и эксплуатации гаража
7.1.	Дополнительные сведения об использовании земельного участка	-
8.	Кадастровый или иной государственный учетный номер (инвентарный) здания, сооружения, объекта незавершенного строительства, расположенного на земельном участке	53:23:8423302:2418
9.	Сведения о земельных участках (землях общего пользования, территории общего пользования), посредством которых обеспечивается доступ	Земли общего пользования
10.	Иные сведения	-

4. Пояснения к сведениям об уточняемом земельном участке с кадастровым номером 53:23:8423302:65 :

1.	-

Сведения об уточняемых земельных участках

1. Сведения о характерных точках границы уточняемого земельного участка с кадастровым номером 53:23:8423302:66 :

Система координат МСК-53, зона 2 **Зона № 2**

Обозначение характерных точек границ	Координаты, м				Метод определения координат	Формулы, примененные для расчета средней квадратической погрешности определения координат характерных точек границ (Mt), с подставленными в такие формулы значениями и итоговые (вычисленные) значения Mt, м	Описание закрепления точки
	содержатся в Едином государственном реестре недвижимости		определены в результате выполнения комплексных кадастровых работ				
	X	Y	X	Y			
1	2	3	4	5	6	7	8
н176У	-	-	581753.25	2177790.02	Метод спутниковых геодезических измерений (определений)	Mt=√ Mx2+√My2 = 0,10	-
н174У	-	-	581751.65	2177793.01	Метод спутниковых геодезических измерений (определений)	Mt=√ Mx2+√My2 = 0,10	-
н175У	-	-	581745.81	2177789.88	Метод спутниковых геодезических измерений (определений)	Mt=√ Mx2+√My2 = 0,10	-
н177У	-	-	581745.46	2177789.68	Метод спутниковых геодезических измерений (определений)	Mt=√ Mx2+√My2 = 0,10	-
н178У	-	-	581747.11	2177786.72	Метод спутниковых геодезических измерений (определений)	Mt=√ Mx2+√My2 = 0,10	-
н179У	-	-	581747.44	2177786.90	Метод спутниковых геодезических измерений (определений)	Mt=√ Mx2+√My2 = 0,10	-

1. Сведения о характерных точках границы уточняемого земельного участка с кадастровым номером 53:23:8423302:66 :

Система координат МСК-53, зона 2 **Зона № 2**

Обозначение характерных точек границ	Координаты, м				Метод определения координат	Формулы, примененные для расчета средней квадратической погрешности определения координат характерных точек границ (Mt), с подставленными в такие формулы значениями и итоговые (вычисленные) значения Mt, м	Описание закрепления точки
	содержатся в Едином государственном реестре недвижимости		определены в результате выполнения комплексных кадастровых работ				
	X	Y	X	Y			
1	2	3	4	5	6	7	8
н176У	-	-	581753.25	2177790.02	Метод спутниковых геодезических измерений (определений)	Mt=√ Mx2+√My2 = 0,10	-

2. Сведения о частях границ уточняемого земельного участка с кадастровым номером 53:23:8423302:66 :

Обозначение части границ		Горизонтальное проложение (S), м	Описание прохождения части границ	Сведения о согласовании местоположения границ (согласовано/спорное)
от т.	до т.			
1	2	3	4	5
н176У	н174У	3.39	-	-
н174У	н175У	6.63	-	-
н175У	н177У	0.40	-	-
н177У	н178У	3.39	-	-
н178У	н179У	0.38	-	-
н179У	н176У	6.59	-	-

3. Сведения о характеристиках уточняемого земельного участка с кадастровым номером 53:23:8423302:66 :

№ п/п	Наименование характеристики земельного участка	Значение характеристики
1	2	3
1.	Адрес земельного участка	-
1.1.	Сведения о местоположении земельного участка (при отсутствии адреса) в структурированном в соответствии с федеральной информационной адресной системой виде	-
1.2.	Дополнительные сведения о местоположении земельного участка	-
2.	Площадь земельного участка ± величина погрешности определения (вычисления) площади (P ± ΔP), м2	24 ± 2
3.	Формула, примененная для вычисления предельной погрешности определения площади земельного участка, с подставленными значениями и итоговые (вычисленные) значения (ΔP), м2	ΔP=3.5*Mt*√P=3.5*0,1*√24=2
4.	Площадь земельного участка согласно сведениям Единого государственного реестра недвижимости (Ркад), м2	24
5.	Оценка расхождения Р и Ркад (Р - Ркад), м2	-
6.	Предельные минимальный и максимальный размеры земельного участка (Рмин и Рмакс), м2	- -

3. Сведения о характеристиках уточняемого земельного участка с кадастровым номером 53:23:8423302:66 :

№ п/п	Наименование характеристики земельного участка	Значение характеристики
1	2	3
7.	Вид (виды) разрешенного использования	П.-П.1. (деловая зона обслуживания производства)
7.1.	Дополнительные сведения об использовании земельного участка	-
8.	Кадастровый или иной государственный учетный номер (инвентарный) здания, сооружения, объекта незавершенного строительства, расположенного на земельном участке	53:23:8423302:1540
9.	Сведения о земельных участках (землях общего пользования, территории общего пользования), посредством которых обеспечивается доступ	Земли общего пользования
10.	Иные сведения	-

4. Пояснения к сведениям об уточняемом земельном участке с кадастровым номером 53:23:8423302:66 :

1.	-

Сведения об уточняемых земельных участках

1. Сведения о характерных точках границы уточняемого земельного участка с кадастровым номером 53:23:8423302:67 :

Система координат МСК-53, зона 2 **Зона № 2**

Обозначение характерных точек границ	Координаты, м				Метод определения координат	Формулы, примененные для расчета средней квадратической погрешности определения координат характерных точек границ (Mt), с подставленными в такие формулы значениями и итоговые (вычисленные) значения Mt, м	Описание закрепления точки
	содержатся в Едином государственном реестре недвижимости		определены в результате выполнения комплексных кадастровых работ				
	X	Y	X	Y			
1	2	3	4	5	6	7	8
н180У	-	-	581754.95	2177786.87	Метод спутниковых геодезических измерений (определений)	Mt=√ Mx2+√My2 = 0,10	-
н176У	-	-	581753.25	2177790.02	Метод спутниковых геодезических измерений (определений)	Mt=√ Mx2+√My2 = 0,10	-
н179У	-	-	581747.44	2177786.90	Метод спутниковых геодезических измерений (определений)	Mt=√ Mx2+√My2 = 0,10	-
н181У	-	-	581749.21	2177783.78	Метод спутниковых геодезических измерений (определений)	Mt=√ Mx2+√My2 = 0,10	-
н180У	-	-	581754.95	2177786.87	Метод спутниковых геодезических измерений (определений)	Mt=√ Mx2+√My2 = 0,10	-

2. Сведения о частях границ уточняемого земельного участка с кадастровым номером 53:23:8423302:67 :

Обозначение части границ		Горизонтальное проложение (S), м	Описание прохождения части границ	Сведения о согласовании местоположения границ (согласовано/спорное)
от т.	до т.			
1	2	3	4	5
н180У	н176У	3.58	-	-
н176У	н179У	6.59	-	-
н179У	н181У	3.59	-	-
н181У	н180У	6.52	-	-

3. Сведения о характеристиках уточняемого земельного участка с кадастровым номером 53:23:8423302:67 :

№ п/п	Наименование характеристики земельного участка	Значение характеристики
1	2	3
1.	Адрес земельного участка	-
1.1.	Сведения о местоположении земельного участка (при отсутствии адреса) в структурированном в соответствии с федеральной информационной адресной системой виде	-
1.2.	Дополнительные сведения о местоположении земельного участка	-
2.	Площадь земельного участка ± величина погрешности определения (вычисления) площади (Р ± ΔР), м2	23 ± 2
3.	Формула, примененная для вычисления предельной погрешности определения площади земельного участка, с подставленными значениями и итоговые (вычисленные) значения (ΔР), м2	ΔP=3.5*Mt*√P=3.5*0,1*√23=2
4.	Площадь земельного участка согласно сведениям Единого государственного реестра недвижимости (Ркад), м2	23
5.	Оценка расхождения Р и Ркад (Р - Ркад), м2	-
6.	Предельные минимальный и максимальный размеры земельного участка (Рмин и Рмакс), м2	- -
7.	Вид (виды) разрешенного использования	Под коммунально-складские объекты
7.1.	Дополнительные сведения об использовании земельного участка	-
8.	Кадастровый или иной государственный учетный номер (инвентарный) здания, сооружения, объекта незавершенного строительства, расположенного на земельном участке	-
9.	Сведения о земельных участках (землях общего пользования, территории общего пользования), посредством которых обеспечивается доступ	Земли общего пользования
10.	Иные сведения	-

4. Пояснения к сведениям об уточняемом земельном участке с кадастровым номером 53:23:8423302:67 :

1.	-

Сведения об уточняемых земельных участках

1. Сведения о характерных точках границы уточняемого земельного участка с кадастровым номером 53:23:8423302:68 :

Система координат МСК-53, зона 2 **Зона № 2**

Обозначение характерных точек границ	Координаты, м				Метод определения координат	Формулы, примененные для расчета средней квадратической погрешности определения координат характерных точек границ (Mt), с подставленными в такие формулы значениями и итоговые (вычисленные) значения Mt, м	Описание закрепления точки
	содержатся в Едином государственном реестре недвижимости		определены в результате выполнения комплексных кадастровых работ				
	X	Y	X	Y			
1	2	3	4	5	6	7	8
н182У	-	-	581756.69	2177783.63	Метод спутниковых геодезических измерений (определений)	Mt=√ Mx2+√My2 = 0,10	-
н180У	-	-	581754.95	2177786.87	Метод спутниковых геодезических измерений (определений)	Mt=√ Mx2+√My2 = 0,10	-
н181У	-	-	581749.21	2177783.78	Метод спутниковых геодезических измерений (определений)	Mt=√ Mx2+√My2 = 0,10	-
н183У	-	-	581751.02	2177780.59	Метод спутниковых геодезических измерений (определений)	Mt=√ Mx2+√My2 = 0,10	-
н182У	-	-	581756.69	2177783.63	Метод спутниковых геодезических измерений (определений)	Mt=√ Mx2+√My2 = 0,10	-

2. Сведения о частях границ уточняемого земельного участка с кадастровым номером 53:23:8423302:68 :

Обозначение части границ		Горизонтальное проложение (S), м	Описание прохождения части границ	Сведения о согласовании местоположения границ (согласовано/спорное)
от т.	до т.			
1	2	3	4	5
н182У	н180У	3.68	-	-
н180У	н181У	6.52	-	-
н181У	н183У	3.67	-	-
н183У	н182У	6.43	-	-

3. Сведения о характеристиках уточняемого земельного участка с кадастровым номером 53:23:8423302:68 :

№ п/п	Наименование характеристики земельного участка	Значение характеристики
1	2	3
1.	Адрес земельного участка	-
1.1.	Сведения о местоположении земельного участка (при отсутствии адреса) в структурированном в соответствии с федеральной информационной адресной системой виде	-
1.2.	Дополнительные сведения о местоположении земельного участка	-
2.	Площадь земельного участка ± величина погрешности определения (вычисления) площади (Р ± ΔР), м2	24 ± 2
3.	Формула, примененная для вычисления предельной погрешности определения площади земельного участка, с подставленными значениями и итоговые (вычисленные) значения (ΔР), м2	ΔР=3.5*Mt*√P=3.5*0,1*√24=2
4.	Площадь земельного участка согласно сведениям Единого государственного реестра недвижимости (Ркад), м2	23
5.	Оценка расхождения Р и Ркад (Р - Ркад), м2	1
6.	Предельные минимальный и максимальный размеры земельного участка (Рмин и Рмакс), м2	- -
7.	Вид (виды) разрешенного использования	Под коммунально-складские объекты
7.1.	Дополнительные сведения об использовании земельного участка	-
8.	Кадастровый или иной государственный учетный номер (инвентарный) здания, сооружения, объекта незавершенного строительства, расположенного на земельном участке	-
9.	Сведения о земельных участках (землях общего пользования, территории общего пользования), посредством которых обеспечивается доступ	Земли общего пользования
10.	Иные сведения	-

4. Пояснения к сведениям об уточняемом земельном участке с кадастровым номером 53:23:8423302:68 :

1.	-

Сведения об уточняемых земельных участках

1. Сведения о характерных точках границы уточняемого земельного участка с кадастровым номером 53:23:8423302:69 :

Система координат МСК-53, зона 2 **Зона № 2**

Обозначение характерных точек границ	Координаты, м				Метод определения координат	Формулы, примененные для расчета средней квадратической погрешности определения координат характерных точек границ (Mt), с подставленными в такие формулы значениями и итоговые (вычисленные) значения Mt, м	Описание закрепления точки
	содержатся в Едином государственном реестре недвижимости		определены в результате выполнения комплексных кадастровых работ				
	X	Y	X	Y			
1	2	3	4	5	6	7	8
н184У	-	-	581758.22	2177780.79	Метод спутниковых геодезических измерений (определений)	Mt=√ Mx2+√My2 = 0,10	-
н182У	-	-	581756.69	2177783.63	Метод спутниковых геодезических измерений (определений)	Mt=√ Mx2+√My2 = 0,10	-
н183У	-	-	581751.02	2177780.59	Метод спутниковых геодезических измерений (определений)	Mt=√ Mx2+√My2 = 0,10	-
н185У	-	-	581750.59	2177780.35	Метод спутниковых геодезических измерений (определений)	Mt=√ Mx2+√My2 = 0,10	-
н186У	-	-	581752.15	2177777.53	Метод спутниковых геодезических измерений (определений)	Mt=√ Mx2+√My2 = 0,10	-
н187У	-	-	581752.62	2177777.78	Метод спутниковых геодезических измерений (определений)	Mt=√ Mx2+√My2 = 0,10	-

1. Сведения о характерных точках границы уточняемого земельного участка с кадастровым номером 53:23:8423302:69 :

Система координат МСК-53, зона 2 **Зона № 2**

Обозначение характерных точек границ	Координаты, м				Метод определения координат	Формулы, примененные для расчета средней квадратической погрешности определения координат характерных точек границ (Mt), с подставленными в такие формулы значениями и итоговые (вычисленные) значения Mt, м	Описание закрепления точки
	содержатся в Едином государственном реестре недвижимости		определены в результате выполнения комплексных кадастровых работ				
	X	Y	X	Y			
1	2	3	4	5	6	7	8
н184У	-	-	581758.22	2177780.79	Метод спутниковых геодезических измерений (определений)	Mt=√ Mx2+√My2 = 0,10	-

2. Сведения о частях границ уточняемого земельного участка с кадастровым номером 53:23:8423302:69 :

Обозначение части границ		Горизонтальное проложение (S), м	Описание прохождения части границ	Сведения о согласовании местоположения границ (согласовано/спорное)
от т.	до т.			
1	2	3	4	5
н184У	н182У	3.23	-	-
н182У	н183У	6.43	-	-
н183У	н185У	0.49	-	-
н185У	н186У	3.22	-	-
н186У	н187У	0.53	-	-
н187У	н184У	6.36	-	-

3. Сведения о характеристиках уточняемого земельного участка с кадастровым номером 53:23:8423302:69 :

№ п/п	Наименование характеристики земельного участка	Значение характеристики
1	2	3
1.	Адрес земельного участка	-
1.1.	Сведения о местоположении земельного участка (при отсутствии адреса) в структурированном в соответствии с федеральной информационной адресной системой виде	-
1.2.	Дополнительные сведения о местоположении земельного участка	-
2.	Площадь земельного участка ± величина погрешности определения (вычисления) площади (P ± ΔP), м2	22 ± 2
3.	Формула, примененная для вычисления предельной погрешности определения площади земельного участка, с подставленными значениями и итоговые (вычисленные) значения (ΔP), м2	ΔP=3.5*Mt*√P=3.5*0,1*√22=2
4.	Площадь земельного участка согласно сведениям Единого государственного реестра недвижимости (Ркад), м2	22
5.	Оценка расхождения Р и Ркад (Р - Ркад), м2	-
6.	Предельные минимальный и максимальный размеры земельного участка (Рмин и Рмакс), м2	- -

3. Сведения о характеристиках уточняемого земельного участка с кадастровым номером 53:23:8423302:69 :

№ п/п	Наименование характеристики земельного участка	Значение характеристики
1	2	3
7.	Вид (виды) разрешенного использования	Под коммунально-складские объекты
7.1.	Дополнительные сведения об использовании земельного участка	-
8.	Кадастровый или иной государственный учетный номер (инвентарный) здания, сооружения, объекта незавершенного строительства, расположенного на земельном участке	-
9.	Сведения о земельных участках (землях общего пользования, территории общего пользования), посредством которых обеспечивается доступ	Земли общего пользования
10.	Иные сведения	-

4. Пояснения к сведениям об уточняемом земельном участке с кадастровым номером 53:23:8423302:69 :

1.	-

Сведения об уточняемых земельных участках

1. Сведения о характерных точках границы уточняемого земельного участка с кадастровым номером 53:23:8423302:70 :

Система координат МСК-53, зона 2 **Зона № 2**

Обозначение характерных точек границ	Координаты, м				Метод определения координат	Формулы, примененные для расчета средней квадратической погрешности определения координат характерных точек границ (Mt), с подставленными в такие формулы значениями и итоговые (вычисленные) значения Mt, м	Описание закрепления точки
	содержатся в Едином государственном реестре недвижимости		определены в результате выполнения комплексных кадастровых работ				
	X	Y	X	Y			
1	2	3	4	5	6	7	8
н188У	-	-	581760.05	2177777.38	Метод спутниковых геодезических измерений (определений)	Mt=√ Mx2+√My2 = 0,10	-
н184У	-	-	581758.22	2177780.79	Метод спутниковых геодезических измерений (определений)	Mt=√ Mx2+√My2 = 0,10	-
н187У	-	-	581752.62	2177777.78	Метод спутниковых геодезических измерений (определений)	Mt=√ Mx2+√My2 = 0,10	-
н189У	-	-	581754.53	2177774.41	Метод спутниковых геодезических измерений (определений)	Mt=√ Mx2+√My2 = 0,10	-
н188У	-	-	581760.05	2177777.38	Метод спутниковых геодезических измерений (определений)	Mt=√ Mx2+√My2 = 0,10	-

2. Сведения о частях границ уточняемого земельного участка с кадастровым номером 53:23:8423302:70 :

Обозначение части границ		Горизонтальное проложение (S), м	Описание прохождения части границ	Сведения о согласовании местоположения границ (согласовано/спорное)
от т.	до т.			
1	2	3	4	5
н188У	н184У	3.87	-	-
н184У	н187У	6.36	-	-
н187У	н189У	3.87	-	-
н189У	н188У	6.27	-	-

3. Сведения о характеристиках уточняемого земельного участка с кадастровым номером 53:23:8423302:70 :

№ п/п	Наименование характеристики земельного участка	Значение характеристики
1	2	3
1.	Адрес земельного участка	-
1.1.	Сведения о местоположении земельного участка (при отсутствии адреса) в структурированном в соответствии с федеральной информационной адресной системой виде	-
1.2.	Дополнительные сведения о местоположении земельного участка	-
2.	Площадь земельного участка ± величина погрешности определения (вычисления) площади (Р ± ΔР), м2	24 ± 2
3.	Формула, примененная для вычисления предельной погрешности определения площади земельного участка, с подставленными значениями и итоговые (вычисленные) значения (ΔР), м2	ΔP=3.5*Mt*√P=3.5*0,1*√24=2
4.	Площадь земельного участка согласно сведениям Единого государственного реестра недвижимости (Ркад), м2	21
5.	Оценка расхождения Р и Ркад (Р - Ркад), м2	3
6.	Предельные минимальный и максимальный размеры земельного участка (Рмин и Рмакс), м2	18 45
7.	Вид (виды) разрешенного использования	для эксплуатации индивидуального гаража
7.1.	Дополнительные сведения об использовании земельного участка	-
8.	Кадастровый или иной государственный учетный номер (инвентарный) здания, сооружения, объекта незавершенного строительства, расположенного на земельном участке	53:23:8423302:2000
9.	Сведения о земельных участках (землях общего пользования, территории общего пользования), посредством которых обеспечивается доступ	Земли общего пользования
10.	Иные сведения	-

4. Пояснения к сведениям об уточняемом земельном участке с кадастровым номером 53:23:8423302:70 :

1.	-

Сведения об уточняемых земельных участках

1. Сведения о характерных точках границы уточняемого земельного участка с кадастровым номером 53:23:8423302:71 :

Система координат МСК-53, зона 2 **Зона № 2**

Обозначение характерных точек границ	Координаты, м				Метод определения координат	Формулы, примененные для расчета средней квадратической погрешности определения координат характерных точек границ (Mt), с подставленными в такие формулы значениями и итоговые (вычисленные) значения Mt, м	Описание закрепления точки
	содержатся в Едином государственном реестре недвижимости		определены в результате выполнения комплексных кадастровых работ				
	X	Y	X	Y			
1	2	3	4	5	6	7	8
н190У	-	-	581761.64	2177774.41	Метод спутниковых геодезических измерений (определений)	Mt=√ Mx2+√My2 = 0,10	-
н188У	-	-	581760.05	2177777.38	Метод спутниковых геодезических измерений (определений)	Mt=√ Mx2+√My2 = 0,10	-
н189У	-	-	581754.53	2177774.41	Метод спутниковых геодезических измерений (определений)	Mt=√ Mx2+√My2 = 0,10	-
н191У	-	-	581756.19	2177771.48	Метод спутниковых геодезических измерений (определений)	Mt=√ Mx2+√My2 = 0,10	-
н190У	-	-	581761.64	2177774.41	Метод спутниковых геодезических измерений (определений)	Mt=√ Mx2+√My2 = 0,10	-

2. Сведения о частях границ уточняемого земельного участка с кадастровым номером 53:23:8423302:71 :

Обозначение части границ		Горизонтальное проложение (S), м	Описание прохождения части границ	Сведения о согласовании местоположения границ (согласовано/спорное)
от т.	до т.			
1	2	3	4	5
н190У	н188У	3.37	-	-
н188У	н189У	6.27	-	-
н189У	н191У	3.37	-	-
н191У	н190У	6.19	-	-

3. Сведения о характеристиках уточняемого земельного участка с кадастровым номером 53:23:8423302:71 :

№ п/п	Наименование характеристики земельного участка	Значение характеристики
1	2	3
1.	Адрес земельного участка	-
1.1.	Сведения о местоположении земельного участка (при отсутствии адреса) в структурированном в соответствии с федеральной информационной адресной системой виде	-
1.2.	Дополнительные сведения о местоположении земельного участка	-
2.	Площадь земельного участка ± величина погрешности определения (вычисления) площади (Р ± ΔР), м2	21 ± 2
3.	Формула, примененная для вычисления предельной погрешности определения площади земельного участка, с подставленными значениями и итоговые (вычисленные) значения (ΔР), м2	ΔP=3.5*Mt*√P=3.5*0,1*√21=2
4.	Площадь земельного участка согласно сведениям Единого государственного реестра недвижимости (Ркад), м2	21
5.	Оценка расхождения Р и Ркад (Р - Ркад), м2	-
6.	Предельные минимальный и максимальный размеры земельного участка (Рмин и Рмакс), м2	- -
7.	Вид (виды) разрешенного использования	Под коммунально-складские объекты
7.1.	Дополнительные сведения об использовании земельного участка	-
8.	Кадастровый или иной государственный учетный номер (инвентарный) здания, сооружения, объекта незавершенного строительства, расположенного на земельном участке	-
9.	Сведения о земельных участках (землях общего пользования, территории общего пользования), посредством которых обеспечивается доступ	Земли общего пользования
10.	Иные сведения	-

4. Пояснения к сведениям об уточняемом земельном участке с кадастровым номером 53:23:8423302:71 :

1.	-

Сведения об уточняемых земельных участках

1. Сведения о характерных точках границы уточняемого земельного участка с кадастровым номером 53:23:8423302:72 :

Система координат МСК-53, зона 2 **Зона № 2**

Обозначение характерных точек границ	Координаты, м				Метод определения координат	Формулы, примененные для расчета средней квадратической погрешности определения координат характерных точек границ (Mt), с подставленными в такие формулы значениями и итоговые (вычисленные) значения Mt, м	Описание закрепления точки
	содержатся в Едином государственном реестре недвижимости		определены в результате выполнения комплексных кадастровых работ				
	X	Y	X	Y			
1	2	3	4	5	6	7	8
н192У	-	-	581763.40	2177771.17	Метод спутниковых геодезических измерений (определений)	Mt=√ Mx2+√My2 = 0,10	-
н190У	-	-	581761.64	2177774.41	Метод спутниковых геодезических измерений (определений)	Mt=√ Mx2+√My2 = 0,10	-
н191У	-	-	581756.19	2177771.48	Метод спутниковых геодезических измерений (определений)	Mt=√ Mx2+√My2 = 0,10	-
н193У	-	-	581757.94	2177768.21	Метод спутниковых геодезических измерений (определений)	Mt=√ Mx2+√My2 = 0,10	-
н192У	-	-	581763.40	2177771.17	Метод спутниковых геодезических измерений (определений)	Mt=√ Mx2+√My2 = 0,10	-

2. Сведения о частях границ уточняемого земельного участка с кадастровым номером 53:23:8423302:72 :

Обозначение части границ		Горизонтальное проложение (S), м	Описание прохождения части границ	Сведения о согласовании местоположения границ (согласовано/спорное)
от т.	до т.			
1	2	3	4	5
н192У	н190У	3.69	-	-
н190У	н191У	6.19	-	-
н191У	н193У	3.71	-	-
н193У	н192У	6.21	-	-

3. Сведения о характеристиках уточняемого земельного участка с кадастровым номером 53:23:8423302:72 :

№ п/п	Наименование характеристики земельного участка	Значение характеристики
1	2	3
1.	Адрес земельного участка	-
1.1.	Сведения о местоположении земельного участка (при отсутствии адреса) в структурированном в соответствии с федеральной информационной адресной системой виде	-
1.2.	Дополнительные сведения о местоположении земельного участка	-
2.	Площадь земельного участка ± величина погрешности определения (вычисления) площади (Р ± ΔР), м2	23 ± 2
3.	Формула, примененная для вычисления предельной погрешности определения площади земельного участка, с подставленными значениями и итоговые (вычисленные) значения (ΔР), м2	ΔР=3.5*Mt*√P=3.5*0,1*√23=2
4.	Площадь земельного участка согласно сведениям Единого государственного реестра недвижимости (Ркад), м2	23
5.	Оценка расхождения Р и Ркад (Р - Ркад), м2	-
6.	Предельные минимальный и максимальный размеры земельного участка (Рмин и Рмакс), м2	- -
7.	Вид (виды) разрешенного использования	для эксплуатации индивидуального кирпичного гаража №72
7.1.	Дополнительные сведения об использовании земельного участка	-
8.	Кадастровый или иной государственный учетный номер (инвентарный) здания, сооружения, объекта незавершенного строительства, расположенного на земельном участке	53:23:8423302:1585
9.	Сведения о земельных участках (землях общего пользования, территории общего пользования), посредством которых обеспечивается доступ	Земли общего пользования
10.	Иные сведения	-

4. Пояснения к сведениям об уточняемом земельном участке с кадастровым номером 53:23:8423302:72 :

1.	-

Сведения об уточняемых земельных участках

1. Сведения о характерных точках границы уточняемого земельного участка с кадастровым номером 53:23:8423302:73 :

Система координат МСК-53, зона 2 **Зона № 2**

Обозначение характерных точек границ	Координаты, м				Метод определения координат	Формулы, примененные для расчета средней квадратической погрешности определения координат характерных точек границ (Mt), с подставленными в такие формулы значениями и итоговые (вычисленные) значения Mt, м	Описание закрепления точки
	содержатся в Едином государственном реестре недвижимости		определены в результате выполнения комплексных кадастровых работ				
	X	Y	X	Y			
1	2	3	4	5	6	7	8
н194У	-	-	581765.23	2177767.80	Метод спутниковых геодезических измерений (определений)	Mt=√ Mx2+√My2 = 0,10	-
н192У	-	-	581763.40	2177771.17	Метод спутниковых геодезических измерений (определений)	Mt=√ Mx2+√My2 = 0,10	-
н193У	-	-	581757.94	2177768.21	Метод спутниковых геодезических измерений (определений)	Mt=√ Mx2+√My2 = 0,10	-
н195У	-	-	581759.70	2177764.71	Метод спутниковых геодезических измерений (определений)	Mt=√ Mx2+√My2 = 0,10	-
н194У	-	-	581765.23	2177767.80	Метод спутниковых геодезических измерений (определений)	Mt=√ Mx2+√My2 = 0,10	-

2. Сведения о частях границ уточняемого земельного участка с кадастровым номером 53:23:8423302:73 :

Обозначение части границ		Горизонтальное проложение (S), м	Описание прохождения части границ	Сведения о согласовании местоположения границ (согласовано/спорное)
от т.	до т.			
1	2	3	4	5
н194У	н192У	3.83	-	-
н192У	н193У	6.21	-	-
н193У	н195У	3.92	-	-
н195У	н194У	6.33	-	-

3. Сведения о характеристиках уточняемого земельного участка с кадастровым номером 53:23:8423302:73 :

№ п/п	Наименование характеристики земельного участка	Значение характеристики
1	2	3
1.	Адрес земельного участка	-
1.1.	Сведения о местоположении земельного участка (при отсутствии адреса) в структурированном в соответствии с федеральной информационной адресной системой виде	-
1.2.	Дополнительные сведения о местоположении земельного участка	-
2.	Площадь земельного участка ± величина погрешности определения (вычисления) площади (Р ± ΔР), м2	24 ± 2
3.	Формула, примененная для вычисления предельной погрешности определения площади земельного участка, с подставленными значениями и итоговые (вычисленные) значения (ΔР), м2	ΔP=3.5*Mt*√P=3.5*0,1*√24=2
4.	Площадь земельного участка согласно сведениям Единого государственного реестра недвижимости (Ркад), м2	22
5.	Оценка расхождения Р и Ркад (Р - Ркад), м2	2
6.	Предельные минимальный и максимальный размеры земельного участка (Рмин и Рмакс), м2	- -
7.	Вид (виды) разрешенного использования	Под коммунально-складские объекты
7.1.	Дополнительные сведения об использовании земельного участка	-
8.	Кадастровый или иной государственный учетный номер (инвентарный) здания, сооружения, объекта незавершенного строительства, расположенного на земельном участке	53:23:8423302:2325
9.	Сведения о земельных участках (землях общего пользования, территории общего пользования), посредством которых обеспечивается доступ	Земли общего пользования
10.	Иные сведения	-

4. Пояснения к сведениям об уточняемом земельном участке с кадастровым номером 53:23:8423302:73 :

1.	-

Сведения об уточняемых земельных участках

1. Сведения о характерных точках границы уточняемого земельного участка с кадастровым номером 53:23:8423302:74 :

Система координат МСК-53, зона 2 **Зона № 2**

Обозначение характерных точек границ	Координаты, м				Метод определения координат	Формулы, примененные для расчета средней квадратической погрешности определения координат характерных точек границ (Mt), с подставленными в такие формулы значениями и итоговые (вычисленные) значения Mt, м	Описание закрепления точки
	содержатся в Едином государственном реестре недвижимости		определены в результате выполнения комплексных кадастровых работ				
	X	Y	X	Y			
1	2	3	4	5	6	7	8
н196У	-	-	581766.90	2177764.72	Метод спутниковых геодезических измерений (определений)	Mt=√ Mx2+√My2 = 0,10	-
н194У	-	-	581765.23	2177767.80	Метод спутниковых геодезических измерений (определений)	Mt=√ Mx2+√My2 = 0,10	-
н195У	-	-	581759.70	2177764.71	Метод спутниковых геодезических измерений (определений)	Mt=√ Mx2+√My2 = 0,10	-
н197У	-	-	581759.11	2177764.38	Метод спутниковых геодезических измерений (определений)	Mt=√ Mx2+√My2 = 0,10	-
н198У	-	-	581760.61	2177761.21	Метод спутниковых геодезических измерений (определений)	Mt=√ Mx2+√My2 = 0,10	-
н199У	-	-	581761.21	2177761.55	Метод спутниковых геодезических измерений (определений)	Mt=√ Mx2+√My2 = 0,10	-

1. Сведения о характерных точках границы уточняемого земельного участка с кадастровым номером 53:23:8423302:74 :

Система координат МСК-53, зона 2 **Зона № 2**

Обозначение характерных точек границ	Координаты, м				Метод определения координат	Формулы, примененные для расчета средней квадратической погрешности определения координат характерных точек границ (Mt), с подставленными в такие формулы значениями и итоговые (вычисленные) значения Mt, м	Описание закрепления точки
	содержатся в Едином государственном реестре недвижимости		определены в результате выполнения комплексных кадастровых работ				
	X	Y	X	Y			
1	2	3	4	5	6	7	8
н196У	-	-	581766.90	2177764.72	Метод спутниковых геодезических измерений (определений)	Mt=√ Mx2+√My2 = 0,10	-

2. Сведения о частях границ уточняемого земельного участка с кадастровым номером 53:23:8423302:74 :

Обозначение части границ		Горизонтальное проложение (S), м	Описание прохождения части границ	Сведения о согласовании местоположения границ (согласовано/спорное)
от т.	до т.			
1	2	3	4	5
н196У	н194У	3.50	-	-
н194У	н195У	6.33	-	-
н195У	н197У	0.68	-	-
н197У	н198У	3.51	-	-
н198У	н199У	0.69	-	-
н199У	н196У	6.51	-	-

3. Сведения о характеристиках уточняемого земельного участка с кадастровым номером 53:23:8423302:74 :

№ п/п	Наименование характеристики земельного участка	Значение характеристики
1	2	3
1.	Адрес земельного участка	-
1.1.	Сведения о местоположении земельного участка (при отсутствии адреса) в структурированном в соответствии с федеральной информационной адресной системой виде	-
1.2.	Дополнительные сведения о местоположении земельного участка	-
2.	Площадь земельного участка ± величина погрешности определения (вычисления) площади (P ± ΔP), м2	25 ± 2
3.	Формула, примененная для вычисления предельной погрешности определения площади земельного участка, с подставленными значениями и итоговые (вычисленные) значения (ΔP), м2	ΔP=3.5*Mt*√P=3.5*0,1*√25=2
4.	Площадь земельного участка согласно сведениям Единого государственного реестра недвижимости (Ркад), м2	25
5.	Оценка расхождения Р и Ркад (Р - Ркад), м2	-
6.	Предельные минимальный и максимальный размеры земельного участка (Рмин и Рмакс), м2	- -

3. Сведения о характеристиках уточняемого земельного участка с кадастровым номером 53:23:8423302:74 :

№ п/п	Наименование характеристики земельного участка	Значение характеристики
1	2	3
7.	Вид (виды) разрешенного использования	для эксплуатации индивидуального гаража
7.1.	Дополнительные сведения об использовании земельного участка	-
8.	Кадастровый или иной государственный учетный номер (инвентарный) здания, сооружения, объекта незавершенного строительства, расположенного на земельном участке	53:23:0000000:11169
9.	Сведения о земельных участках (землях общего пользования, территории общего пользования), посредством которых обеспечивается доступ	Земли общего пользования
10.	Иные сведения	-

4. Пояснения к сведениям об уточняемом земельном участке с кадастровым номером 53:23:8423302:74 :

1.	-

Сведения об уточняемых земельных участках

1. Сведения о характерных точках границы уточняемого земельного участка с кадастровым номером 53:23:8423302:75 :

Система координат МСК-53, зона 2 **Зона № 2**

Обозначение характерных точек границ	Координаты, м				Метод определения координат	Формулы, примененные для расчета средней квадратической погрешности определения координат характерных точек границ (Mt), с подставленными в такие формулы значениями и итоговые (вычисленные) значения Mt, м	Описание закрепления точки
	содержатся в Едином государственном реестре недвижимости		определены в результате выполнения комплексных кадастровых работ				
	X	Y	X	Y			
1	2	3	4	5	6	7	8
н200У	-	-	581768.74	2177761.31	Метод спутниковых геодезических измерений (определений)	Mt=√ Mx2+√My2 = 0,10	-
н196У	-	-	581766.90	2177764.72	Метод спутниковых геодезических измерений (определений)	Mt=√ Mx2+√My2 = 0,10	-
н199У	-	-	581761.21	2177761.55	Метод спутниковых геодезических измерений (определений)	Mt=√ Mx2+√My2 = 0,10	-
н201У	-	-	581762.83	2177758.09	Метод спутниковых геодезических измерений (определений)	Mt=√ Mx2+√My2 = 0,10	-
н202У	-	-	581763.96	2177758.71	Метод спутниковых геодезических измерений (определений)	Mt=√ Mx2+√My2 = 0,10	-
н200У	-	-	581768.74	2177761.31	Метод спутниковых геодезических измерений (определений)	Mt=√ Mx2+√My2 = 0,10	-

2. Сведения о частях границ уточняемого земельного участка с кадастровым номером 53:23:8423302:75 :

Обозначение части границ		Горизонтальное проложение (S), м	Описание прохождения части границ	Сведения о согласовании местоположения границ (согласовано/спорное)
от т.	до т.			
1	2	3	4	5
н200У	н196У	3.87	-	-
н196У	н199У	6.51	-	-
н199У	н201У	3.82	-	-
н201У	н202У	1.29	-	-
н202У	н200У	5.44	-	-

3. Сведения о характеристиках уточняемого земельного участка с кадастровым номером 53:23:8423302:75 :

№ п/п	Наименование характеристики земельного участка	Значение характеристики
1	2	3
1.	Адрес земельного участка	-
1.1.	Сведения о местоположении земельного участка (при отсутствии адреса) в структурированном в соответствии с федеральной информационной адресной системой виде	-
1.2.	Дополнительные сведения о местоположении земельного участка	-
2.	Площадь земельного участка ± величина погрешности определения (вычисления) площади (Р ± ΔР), м2	25 ± 2
3.	Формула, примененная для вычисления предельной погрешности определения площади земельного участка, с подставленными значениями и итоговые (вычисленные) значения (ΔР), м2	ΔР=3.5*Mt*√P=3.5*0,1*√25=2
4.	Площадь земельного участка согласно сведениям Единого государственного реестра недвижимости (Ркад), м2	25
5.	Оценка расхождения Р и Ркад (Р - Ркад), м2	-
6.	Предельные минимальный и максимальный размеры земельного участка (Рмин и Рмакс), м2	- -
7.	Вид (виды) разрешенного использования	для эксплуатации кирпичного гаража
7.1.	Дополнительные сведения об использовании земельного участка	-
8.	Кадастровый или иной государственный учетный номер (инвентарный) здания, сооружения, объекта незавершенного строительства, расположенного на земельном участке	53:23:0000000:5521
9.	Сведения о земельных участках (землях общего пользования, территории общего пользования), посредством которых обеспечивается доступ	Земли общего пользования
10.	Иные сведения	-

4. Пояснения к сведениям об уточняемом земельном участке с кадастровым номером 53:23:8423302:75 :

1.	-

Сведения об уточняемых земельных участках

1. Сведения о характерных точках границы уточняемого земельного участка с кадастровым номером 53:23:8423302:76 :

Система координат МСК-53, зона 2 **Зона № 2**

Обозначение характерных точек границ	Координаты, м				Метод определения координат	Формулы, примененные для расчета средней квадратической погрешности определения координат характерных точек границ (Mt), с подставленными в такие формулы значениями и итоговые (вычисленные) значения Mt, м	Описание закрепления точки
	содержатся в Едином государственном реестре недвижимости		определены в результате выполнения комплексных кадастровых работ				
	X	Y	X	Y			
1	2	3	4	5	6	7	8
н203У	-	-	581770.76	2177757.60	Метод спутниковых геодезических измерений (определений)	Mt=√ Mx2+√My2 = 0,10	-
н200У	-	-	581768.74	2177761.31	Метод спутниковых геодезических измерений (определений)	Mt=√ Mx2+√My2 = 0,10	-
н202У	-	-	581763.96	2177758.71	Метод спутниковых геодезических измерений (определений)	Mt=√ Mx2+√My2 = 0,10	-
н204У	-	-	581765.90	2177754.89	Метод спутниковых геодезических измерений (определений)	Mt=√ Mx2+√My2 = 0,10	-
н203У	-	-	581770.76	2177757.60	Метод спутниковых геодезических измерений (определений)	Mt=√ Mx2+√My2 = 0,10	-

2. Сведения о частях границ уточняемого земельного участка с кадастровым номером 53:23:8423302:76 :

Обозначение части границ		Горизонтальное проложение (S), м	Описание прохождения части границ	Сведения о согласовании местоположения границ (согласовано/спорное)
от т.	до т.			
1	2	3	4	5
н203У	н200У	4.22	-	-
н200У	н202У	5.44	-	-
н202У	н204У	4.28	-	-
н204У	н203У	5.56	-	-

3. Сведения о характеристиках уточняемого земельного участка с кадастровым номером 53:23:8423302:76 :

№ п/п	Наименование характеристики земельного участка	Значение характеристики
1	2	3
1.	Адрес земельного участка	-
1.1.	Сведения о местоположении земельного участка (при отсутствии адреса) в структурированном в соответствии с федеральной информационной адресной системой виде	-
1.2.	Дополнительные сведения о местоположении земельного участка	-
2.	Площадь земельного участка ± величина погрешности определения (вычисления) площади (Р ± ΔР), м2	23 ± 2
3.	Формула, примененная для вычисления предельной погрешности определения площади земельного участка, с подставленными значениями и итоговые (вычисленные) значения (ΔР), м2	ΔP=3.5*Mt*√P=3.5*0,1*√23=2
4.	Площадь земельного участка согласно сведениям Единого государственного реестра недвижимости (Ркад), м2	21
5.	Оценка расхождения Р и Ркад (Р - Ркад), м2	2
6.	Предельные минимальный и максимальный размеры земельного участка (Рмин и Рмакс), м2	- -
7.	Вид (виды) разрешенного использования	Под коммунально-складские объекты
7.1.	Дополнительные сведения об использовании земельного участка	-
8.	Кадастровый или иной государственный учетный номер (инвентарный) здания, сооружения, объекта незавершенного строительства, расположенного на земельном участке	-
9.	Сведения о земельных участках (землях общего пользования, территории общего пользования), посредством которых обеспечивается доступ	Земли общего пользования
10.	Иные сведения	-

4. Пояснения к сведениям об уточняемом земельном участке с кадастровым номером 53:23:8423302:76 :

1.	-

Сведения об уточняемых земельных участках

1. Сведения о характерных точках границы уточняемого земельного участка с кадастровым номером 53:23:8523401:1157 :

Система координат МСК-53, зона 2 **Зона № 2**

Обозначение характерных точек границ	Координаты, м				Метод определения координат	Формулы, примененные для расчета средней квадратической погрешности определения координат характерных точек границ (Mt), с подставленными в такие формулы значениями и итоговые (вычисленные) значения Mt, м	Описание закрепления точки
	содержатся в Едином государственном реестре недвижимости		определены в результате выполнения комплексных кадастровых работ				
	X	Y	X	Y			
1	2	3	4	5	6	7	8
н205У	-	-	581772.42	2177754.38	Метод спутниковых геодезических измерений (определений)	Mt=√ Mx2+√My2 = 0,10	-
н203У	-	-	581770.76	2177757.60	Метод спутниковых геодезических измерений (определений)	Mt=√ Mx2+√My2 = 0,10	-
н204У	-	-	581765.90	2177754.89	Метод спутниковых геодезических измерений (определений)	Mt=√ Mx2+√My2 = 0,10	-
н206У	-	-	581764.78	2177754.27	Метод спутниковых геодезических измерений (определений)	Mt=√ Mx2+√My2 = 0,10	-
н207У	-	-	581766.42	2177751.04	Метод спутниковых геодезических измерений (определений)	Mt=√ Mx2+√My2 = 0,10	-
н205У	-	-	581772.42	2177754.38	Метод спутниковых геодезических измерений (определений)	Mt=√ Mx2+√My2 = 0,10	-

2. Сведения о частях границ уточняемого земельного участка с кадастровым номером 53:23:8523401:1157 :

Обозначение части границ		Горизонтальное проложение (S), м	Описание прохождения части границ	Сведения о согласовании местоположения границ (согласовано/спорное)
от т.	до т.			
1	2	3	4	5
н205У	н203У	3.62	-	-
н203У	н204У	5.56	-	-
н204У	н206У	1.28	-	-
н206У	н207У	3.62	-	-
н207У	н205У	6.87	-	-

3. Сведения о характеристиках уточняемого земельного участка с кадастровым номером 53:23:8523401:1157 :

№ п/п	Наименование характеристики земельного участка	Значение характеристики
1	2	3
1.	Адрес земельного участка	-
1.1.	Сведения о местоположении земельного участка (при отсутствии адреса) в структурированном в соответствии с федеральной информационной адресной системой виде	-
1.2.	Дополнительные сведения о местоположении земельного участка	-
2.	Площадь земельного участка ± величина погрешности определения (вычисления) площади (Р ± ΔР), м2	25 ± 2
3.	Формула, примененная для вычисления предельной погрешности определения площади земельного участка, с подставленными значениями и итоговые (вычисленные) значения (ΔР), м2	ΔР=3.5*Mt*√P=3.5*0,1*√25=2
4.	Площадь земельного участка согласно сведениям Единого государственного реестра недвижимости (Ркад), м2	21
5.	Оценка расхождения Р и Ркад (Р - Ркад), м2	4
6.	Предельные минимальный и максимальный размеры земельного участка (Рмин и Рмакс), м2	18 45
7.	Вид (виды) разрешенного использования	для строительства и эксплуатации гаража № 77
7.1.	Дополнительные сведения об использовании земельного участка	-
8.	Кадастровый или иной государственный учетный номер (инвентарный) здания, сооружения, объекта незавершенного строительства, расположенного на земельном участке	-
9.	Сведения о земельных участках (землях общего пользования, территории общего пользования), посредством которых обеспечивается доступ	Земли общего пользования
10.	Иные сведения	-

4. Пояснения к сведениям об уточняемом земельном участке с кадастровым номером 53:23:8523401:1157 :

1.	-

Сведения об уточняемых земельных участках

1. Сведения о характерных точках границы уточняемого земельного участка с кадастровым номером 53:23:8423302:2449 :

Система координат МСК-53, зона 2 **Зона № 2**

Обозначение характерных точек границ	Координаты, м				Метод определения координат	Формулы, примененные для расчета средней квадратической погрешности определения координат характерных точек границ (Mt), с подставленными в такие формулы значениями и итоговые (вычисленные) значения Mt, м	Описание закрепления точки
	содержатся в Едином государственном реестре недвижимости		определены в результате выполнения комплексных кадастровых работ				
	X	Y	X	Y			
1	2	3	4	5	6	7	8
н208У	-	-	581774.17	2177751.25	Метод спутниковых геодезических измерений (определений)	Mt=√ Mx2+√My2 = 0,10	-
н205У	-	-	581772.42	2177754.38	Метод спутниковых геодезических измерений (определений)	Mt=√ Mx2+√My2 = 0,10	-
н207У	-	-	581766.42	2177751.04	Метод спутниковых геодезических измерений (определений)	Mt=√ Mx2+√My2 = 0,10	-
н209У	-	-	581768.10	2177747.87	Метод спутниковых геодезических измерений (определений)	Mt=√ Mx2+√My2 = 0,10	-
н208У	-	-	581774.17	2177751.25	Метод спутниковых геодезических измерений (определений)	Mt=√ Mx2+√My2 = 0,10	-

2. Сведения о частях границ уточняемого земельного участка с кадастровым номером 53:23:8423302:2449 :

Обозначение части границ		Горизонтальное проложение (S), м	Описание прохождения части границ	Сведения о согласовании местоположения границ (согласовано/спорное)
от т.	до т.			
1	2	3	4	5
н208У	н205У	3.59	-	-
н205У	н207У	6.87	-	-
н207У	н209У	3.59	-	-
н209У	н208У	6.95	-	-

3. Сведения о характеристиках уточняемого земельного участка с кадастровым номером 53:23:8423302:2449 :

№ п/п	Наименование характеристики земельного участка	Значение характеристики
1	2	3
1.	Адрес земельного участка	-
1.1.	Сведения о местоположении земельного участка (при отсутствии адреса) в структурированном в соответствии с федеральной информационной адресной системой виде	-
1.2.	Дополнительные сведения о местоположении земельного участка	-
2.	Площадь земельного участка ± величина погрешности определения (вычисления) площади (Р ± ΔР), м2	25 ± 44
3.	Формула, примененная для вычисления предельной погрешности определения площади земельного участка, с подставленными значениями и итоговые (вычисленные) значения (ΔР), м2	ΔР=3.5*Mt*√P=3.5*2,5*√25=44
4.	Площадь земельного участка согласно сведениям Единого государственного реестра недвижимости (Ркад), м2	21
5.	Оценка расхождения Р и Ркад (Р - Ркад), м2	4
6.	Предельные минимальный и максимальный размеры земельного участка (Рмин и Рмакс), м2	18 45
7.	Вид (виды) разрешенного использования	Для строительства и эксплуатации гаража
7.1.	Дополнительные сведения об использовании земельного участка	-
8.	Кадастровый или иной государственный учетный номер (инвентарный) здания, сооружения, объекта незавершенного строительства, расположенного на земельном участке	-
9.	Сведения о земельных участках (землях общего пользования, территории общего пользования), посредством которых обеспечивается доступ	Земли общего пользования
10.	Иные сведения	-

4. Пояснения к сведениям об уточняемом земельном участке с кадастровым номером 53:23:8423302:2449 :

1.	-

Сведения об уточняемых земельных участках

1. Сведения о характерных точках границы уточняемого земельного участка с кадастровым номером 53:23:8423302:79 :

Система координат МСК-53, зона 2 **Зона № 2**

Обозначение характерных точек границ	Координаты, м				Метод определения координат	Формулы, примененные для расчета средней квадратической погрешности определения координат характерных точек границ (Mt), с подставленными в такие формулы значениями и итоговые (вычисленные) значения Mt, м	Описание закрепления точки
	содержатся в Едином государственном реестре недвижимости		определены в результате выполнения комплексных кадастровых работ				
	X	Y	X	Y			
1	2	3	4	5	6	7	8
н210У	-	-	581775.92	2177747.93	Метод спутниковых геодезических измерений (определений)	Mt=√ Mx2+√My2 = 0,10	-
н208У	-	-	581774.17	2177751.25	Метод спутниковых геодезических измерений (определений)	Mt=√ Mx2+√My2 = 0,10	-
н209У	-	-	581768.10	2177747.87	Метод спутниковых геодезических измерений (определений)	Mt=√ Mx2+√My2 = 0,10	-
н211У	-	-	581769.88	2177744.57	Метод спутниковых геодезических измерений (определений)	Mt=√ Mx2+√My2 = 0,10	-
н210У	-	-	581775.92	2177747.93	Метод спутниковых геодезических измерений (определений)	Mt=√ Mx2+√My2 = 0,10	-

2. Сведения о частях границ уточняемого земельного участка с кадастровым номером 53:23:8423302:79 :

Обозначение части границ		Горизонтальное проложение (S), м	Описание прохождения части границ	Сведения о согласовании местоположения границ (согласовано/спорное)
от т.	до т.			
1	2	3	4	5
н210У	н208У	3.75	-	-
н208У	н209У	6.95	-	-
н209У	н211У	3.75	-	-
н211У	н210У	6.91	-	-

3. Сведения о характеристиках уточняемого земельного участка с кадастровым номером 53:23:8423302:79 :

№ п/п	Наименование характеристики земельного участка	Значение характеристики
1	2	3
1.	Адрес земельного участка	-
1.1.	Сведения о местоположении земельного участка (при отсутствии адреса) в структурированном в соответствии с федеральной информационной адресной системой виде	-
1.2.	Дополнительные сведения о местоположении земельного участка	-
2.	Площадь земельного участка ± величина погрешности определения (вычисления) площади (Р ± ΔР), м2	26 ± 2
3.	Формула, примененная для вычисления предельной погрешности определения площади земельного участка, с подставленными значениями и итоговые (вычисленные) значения (ΔР), м2	ΔР=3.5*Mt*√P=3.5*0,1*√26=2
4.	Площадь земельного участка согласно сведениям Единого государственного реестра недвижимости (Ркад), м2	26
5.	Оценка расхождения Р и Ркад (Р - Ркад), м2	-
6.	Предельные минимальный и максимальный размеры земельного участка (Рмин и Рмакс), м2	- -
7.	Вид (виды) разрешенного использования	для эксплуатации гаража
7.1.	Дополнительные сведения об использовании земельного участка	-
8.	Кадастровый или иной государственный учетный номер (инвентарный) здания, сооружения, объекта незавершенного строительства, расположенного на земельном участке	53:23:8423302:1610
9.	Сведения о земельных участках (землях общего пользования, территории общего пользования), посредством которых обеспечивается доступ	Земли общего пользования
10.	Иные сведения	-

4. Пояснения к сведениям об уточняемом земельном участке с кадастровым номером 53:23:8423302:79 :

1.	-

Сведения об уточняемых земельных участках

1. Сведения о характерных точках границы уточняемого земельного участка с кадастровым номером 53:23:8423302:80 :

Система координат МСК-53, зона 2 **Зона № 2**

Обозначение характерных точек границ	Координаты, м				Метод определения координат	Формулы, примененные для расчета средней квадратической погрешности определения координат характерных точек границ (Mt), с подставленными в такие формулы значениями и итоговые (вычисленные) значения Mt, м	Описание закрепления точки
	содержатся в Едином государственном реестре недвижимости		определены в результате выполнения комплексных кадастровых работ				
	X	Y	X	Y			
1	2	3	4	5	6	7	8
н212У	-	-	581777.78	2177744.64	Метод спутниковых геодезических измерений (определений)	Mt=√ Mx2+√My2 = 0,10	-
н210У	-	-	581775.92	2177747.93	Метод спутниковых геодезических измерений (определений)	Mt=√ Mx2+√My2 = 0,10	-
н211У	-	-	581769.88	2177744.57	Метод спутниковых геодезических измерений (определений)	Mt=√ Mx2+√My2 = 0,10	-
н213У	-	-	581771.72	2177741.27	Метод спутниковых геодезических измерений (определений)	Mt=√ Mx2+√My2 = 0,10	-
н212У	-	-	581777.78	2177744.64	Метод спутниковых геодезических измерений (определений)	Mt=√ Mx2+√My2 = 0,10	-

2. Сведения о частях границ уточняемого земельного участка с кадастровым номером 53:23:8423302:80 :

Обозначение части границ		Горизонтальное проложение (S), м	Описание прохождения части границ	Сведения о согласовании местоположения границ (согласовано/спорное)
от т.	до т.			
1	2	3	4	5
н212У	н210У	3.78	-	-
н210У	н211У	6.91	-	-
н211У	н213У	3.78	-	-
н213У	н212У	6.93	-	-

3. Сведения о характеристиках уточняемого земельного участка с кадастровым номером 53:23:8423302:80 :

№ п/п	Наименование характеристики земельного участка	Значение характеристики
1	2	3
1.	Адрес земельного участка	-
1.1.	Сведения о местоположении земельного участка (при отсутствии адреса) в структурированном в соответствии с федеральной информационной адресной системой виде	-
1.2.	Дополнительные сведения о местоположении земельного участка	-
2.	Площадь земельного участка ± величина погрешности определения (вычисления) площади (Р ± ΔР), м2	26 ± 2
3.	Формула, примененная для вычисления предельной погрешности определения площади земельного участка, с подставленными значениями и итоговые (вычисленные) значения (ΔР), м2	ΔР=3.5*Mt*√P=3.5*0,1*√26=2
4.	Площадь земельного участка согласно сведениям Единого государственного реестра недвижимости (Ркад), м2	26
5.	Оценка расхождения Р и Ркад (Р - Ркад), м2	-
6.	Предельные минимальный и максимальный размеры земельного участка (Рмин и Рмакс), м2	- -
7.	Вид (виды) разрешенного использования	для эксплуатации кирпичного гаража № 80
7.1.	Дополнительные сведения об использовании земельного участка	-
8.	Кадастровый или иной государственный учетный номер (инвентарный) здания, сооружения, объекта незавершенного строительства, расположенного на земельном участке	53:23:0000000:10201
9.	Сведения о земельных участках (землях общего пользования, территории общего пользования), посредством которых обеспечивается доступ	Земли общего пользования
10.	Иные сведения	-

4. Пояснения к сведениям об уточняемом земельном участке с кадастровым номером 53:23:8423302:80 :

1.	-

Сведения об уточняемых земельных участках

1. Сведения о характерных точках границы уточняемого земельного участка с кадастровым номером 53:23:8423302:81 :

Система координат МСК-53, зона 2 **Зона № 2**

Обозначение характерных точек границ	Координаты, м				Метод определения координат	Формулы, примененные для расчета средней квадратической погрешности определения координат характерных точек границ (Mt), с подставленными в такие формулы значениями и итоговые (вычисленные) значения Mt, м	Описание закрепления точки
	содержатся в Едином государственном реестре недвижимости		определены в результате выполнения комплексных кадастровых работ				
	X	Y	X	Y			
1	2	3	4	5	6	7	8
н214У	-	-	581779.65	2177741.26	Метод спутниковых геодезических измерений (определений)	Mt=√ Mx2+√My2 = 0,10	-
н212У	-	-	581777.78	2177744.64	Метод спутниковых геодезических измерений (определений)	Mt=√ Mx2+√My2 = 0,10	-
н213У	-	-	581771.72	2177741.27	Метод спутниковых геодезических измерений (определений)	Mt=√ Mx2+√My2 = 0,10	-
н215У	-	-	581773.55	2177737.86	Метод спутниковых геодезических измерений (определений)	Mt=√ Mx2+√My2 = 0,10	-
н214У	-	-	581779.65	2177741.26	Метод спутниковых геодезических измерений (определений)	Mt=√ Mx2+√My2 = 0,10	-

2. Сведения о частях границ уточняемого земельного участка с кадастровым номером 53:23:8423302:81 :

Обозначение части границ		Горизонтальное проложение (S), м	Описание прохождения части границ	Сведения о согласовании местоположения границ (согласовано/спорное)
от т.	до т.			
1	2	3	4	5
н214У	н212У	3.86	-	-
н212У	н213У	6.93	-	-
н213У	н215У	3.87	-	-
н215У	н214У	6.98	-	-

3. Сведения о характеристиках уточняемого земельного участка с кадастровым номером 53:23:8423302:81 :

№ п/п	Наименование характеристики земельного участка	Значение характеристики
1	2	3
1.	Адрес земельного участка	-
1.1.	Сведения о местоположении земельного участка (при отсутствии адреса) в структурированном в соответствии с федеральной информационной адресной системой виде	-
1.2.	Дополнительные сведения о местоположении земельного участка	-
2.	Площадь земельного участка ± величина погрешности определения (вычисления) площади (Р ± ΔР), м2	27 ± 2
3.	Формула, примененная для вычисления предельной погрешности определения площади земельного участка, с подставленными значениями и итоговые (вычисленные) значения (ΔР), м2	ΔP=3.5*Mt*√P=3.5*0,1*√27=2
4.	Площадь земельного участка согласно сведениям Единого государственного реестра недвижимости (Ркад), м2	27
5.	Оценка расхождения Р и Ркад (Р - Ркад), м2	-
6.	Предельные минимальный и максимальный размеры земельного участка (Рмин и Рмакс), м2	- -
7.	Вид (виды) разрешенного использования	для эксплуатации индивидуального кирпичного гаража
7.1.	Дополнительные сведения об использовании земельного участка	-
8.	Кадастровый или иной государственный учетный номер (инвентарный) здания, сооружения, объекта незавершенного строительства, расположенного на земельном участке	53:23:8423302:1875
9.	Сведения о земельных участках (землях общего пользования, территории общего пользования), посредством которых обеспечивается доступ	Земли общего пользования
10.	Иные сведения	-

4. Пояснения к сведениям об уточняемом земельном участке с кадастровым номером 53:23:8423302:81 :

1.	-

Сведения об уточняемых земельных участках

1. Сведения о характерных точках границы уточняемого земельного участка с кадастровым номером 53:23:8423302:82 :

Система координат МСК-53, зона 2 **Зона № 2**

Обозначение характерных точек границ	Координаты, м				Метод определения координат	Формулы, примененные для расчета средней квадратической погрешности определения координат характерных точек границ (Mt), с подставленными в такие формулы значениями и итоговые (вычисленные) значения Mt, м	Описание закрепления точки
	содержатся в Едином государственном реестре недвижимости		определены в результате выполнения комплексных кадастровых работ				
	X	Y	X	Y			
1	2	3	4	5	6	7	8
н216У	-	-	581781.43	2177738.05	Метод спутниковых геодезических измерений (определений)	Mt=√ Mx2+√My2 = 0,10	-
н214У	-	-	581779.65	2177741.26	Метод спутниковых геодезических измерений (определений)	Mt=√ Mx2+√My2 = 0,10	-
н215У	-	-	581773.55	2177737.86	Метод спутниковых геодезических измерений (определений)	Mt=√ Mx2+√My2 = 0,10	-
н217У	-	-	581773.27	2177737.71	Метод спутниковых геодезических измерений (определений)	Mt=√ Mx2+√My2 = 0,10	-
н218У	-	-	581775.09	2177734.52	Метод спутниковых геодезических измерений (определений)	Mt=√ Mx2+√My2 = 0,10	-
н216У	-	-	581781.43	2177738.05	Метод спутниковых геодезических измерений (определений)	Mt=√ Mx2+√My2 = 0,10	-

2. Сведения о частях границ уточняемого земельного участка с кадастровым номером 53:23:8423302:82 :

Обозначение части границ		Горизонтальное проложение (S), м	Описание прохождения части границ	Сведения о согласовании местоположения границ (согласовано/спорное)
от т.	до т.			
1	2	3	4	5
н216У	н214У	3.67	-	-
н214У	н215У	6.98	-	-
н215У	н217У	0.32	-	-
н217У	н218У	3.67	-	-
н218У	н216У	7.26	-	-

3. Сведения о характеристиках уточняемого земельного участка с кадастровым номером 53:23:8423302:82 :

№ п/п	Наименование характеристики земельного участка	Значение характеристики
1	2	3
1.	Адрес земельного участка	-
1.1.	Сведения о местоположении земельного участка (при отсутствии адреса) в структурированном в соответствии с федеральной информационной адресной системой виде	-
1.2.	Дополнительные сведения о местоположении земельного участка	-
2.	Площадь земельного участка ± величина погрешности определения (вычисления) площади (Р ± ΔР), м2	27 ± 2
3.	Формула, примененная для вычисления предельной погрешности определения площади земельного участка, с подставленными значениями и итоговые (вычисленные) значения (ΔР), м2	ΔР=3.5*Mt*√P=3.5*0,1*√27=2
4.	Площадь земельного участка согласно сведениям Единого государственного реестра недвижимости (Ркад), м2	28
5.	Оценка расхождения Р и Ркад (Р - Ркад), м2	1
6.	Предельные минимальный и максимальный размеры земельного участка (Рмин и Рмакс), м2	- -
7.	Вид (виды) разрешенного использования	Под коммунально-складские объекты
7.1.	Дополнительные сведения об использовании земельного участка	-
8.	Кадастровый или иной государственный учетный номер (инвентарный) здания, сооружения, объекта незавершенного строительства, расположенного на земельном участке	53:23:8423302:1570
9.	Сведения о земельных участках (землях общего пользования, территории общего пользования), посредством которых обеспечивается доступ	Земли общего пользования
10.	Иные сведения	-

4. Пояснения к сведениям об уточняемом земельном участке с кадастровым номером 53:23:8423302:82 :

1.	-

Сведения об уточняемых земельных участках

1. Сведения о характерных точках границы уточняемого земельного участка с кадастровым номером 53:23:8423302:83 :

Система координат МСК-53, зона 2 **Зона № 2**

Обозначение характерных точек границ	Координаты, м				Метод определения координат	Формулы, примененные для расчета средней квадратической погрешности определения координат характерных точек границ (Mt), с подставленными в такие формулы значениями и итоговые (вычисленные) значения Mt, м	Описание закрепления точки
	содержатся в Едином государственном реестре недвижимости		определены в результате выполнения комплексных кадастровых работ				
	X	Y	X	Y			
1	2	3	4	5	6	7	8
н219У	-	-	581783.27	2177734.72	Метод спутниковых геодезических измерений (определений)	Mt=√ Mx2+√My2 = 0,10	-
н216У	-	-	581781.43	2177738.05	Метод спутниковых геодезических измерений (определений)	Mt=√ Mx2+√My2 = 0,10	-
н218У	-	-	581775.09	2177734.52	Метод спутниковых геодезических измерений (определений)	Mt=√ Mx2+√My2 = 0,10	-
н220У	-	-	581776.92	2177731.21	Метод спутниковых геодезических измерений (определений)	Mt=√ Mx2+√My2 = 0,10	-
н219У	-	-	581783.27	2177734.72	Метод спутниковых геодезических измерений (определений)	Mt=√ Mx2+√My2 = 0,10	-

2. Сведения о частях границ уточняемого земельного участка с кадастровым номером 53:23:8423302:83 :

Обозначение части границ		Горизонтальное проложение (S), м	Описание прохождения части границ	Сведения о согласовании местоположения границ (согласовано/спорное)
от т.	до т.			
1	2	3	4	5
н219У	н216У	3.80	-	-
н216У	н218У	7.26	-	-
н218У	н220У	3.78	-	-
н220У	н219У	7.26	-	-

3. Сведения о характеристиках уточняемого земельного участка с кадастровым номером 53:23:8423302:83 :

№ п/п	Наименование характеристики земельного участка	Значение характеристики
1	2	3
1.	Адрес земельного участка	-
1.1.	Сведения о местоположении земельного участка (при отсутствии адреса) в структурированном в соответствии с федеральной информационной адресной системой виде	-
1.2.	Дополнительные сведения о местоположении земельного участка	-
2.	Площадь земельного участка ± величина погрешности определения (вычисления) площади (Р ± ΔР), м2	28 ± 2
3.	Формула, примененная для вычисления предельной погрешности определения площади земельного участка, с подставленными значениями и итоговые (вычисленные) значения (ΔР), м2	ΔP=3.5*Mt*√P=3.5*0,1*√28=2
4.	Площадь земельного участка согласно сведениям Единого государственного реестра недвижимости (Ркад), м2	21
5.	Оценка расхождения Р и Ркад (Р - Ркад), м2	7
6.	Предельные минимальный и максимальный размеры земельного участка (Рмин и Рмакс), м2	18 45
7.	Вид (виды) разрешенного использования	Для эксплуатации гаража
7.1.	Дополнительные сведения об использовании земельного участка	-
8.	Кадастровый или иной государственный учетный номер (инвентарный) здания, сооружения, объекта незавершенного строительства, расположенного на земельном участке	53:23:8423302:1873
9.	Сведения о земельных участках (землях общего пользования, территории общего пользования), посредством которых обеспечивается доступ	Земли общего пользования
10.	Иные сведения	-

4. Пояснения к сведениям об уточняемом земельном участке с кадастровым номером 53:23:8423302:83 :

1.	-

Сведения об уточняемых земельных участках

1. Сведения о характерных точках границы уточняемого земельного участка с кадастровым номером 53:23:8423302:2071 :

Система координат МСК-53, зона 2 **Зона № 2**

Обозначение характерных точек границ	Координаты, м				Метод определения координат	Формулы, примененные для расчета средней квадратической погрешности определения координат характерных точек границ (Mt), с подставленными в такие формулы значениями и итоговые (вычисленные) значения Mt, м	Описание закрепления точки
	содержатся в Едином государственном реестре недвижимости		определены в результате выполнения комплексных кадастровых работ				
	X	Y	X	Y			
1	2	3	4	5	6	7	8
н221У	-	-	581784.96	2177731.68	Метод спутниковых геодезических измерений (определений)	Mt=√ Mx2+√My2 = 0,10	-
н219У	-	-	581783.27	2177734.72	Метод спутниковых геодезических измерений (определений)	Mt=√ Mx2+√My2 = 0,10	-
н220У	-	-	581776.92	2177731.21	Метод спутниковых геодезических измерений (определений)	Mt=√ Mx2+√My2 = 0,10	-
н222У	-	-	581778.65	2177728.19	Метод спутниковых геодезических измерений (определений)	Mt=√ Mx2+√My2 = 0,10	-
н221У	-	-	581784.96	2177731.68	Метод спутниковых геодезических измерений (определений)	Mt=√ Mx2+√My2 = 0,10	-

2. Сведения о частях границ уточняемого земельного участка с кадастровым номером 53:23:8423302:2071 :

Обозначение части границ		Горизонтальное проложение (S), м	Описание прохождения части границ	Сведения о согласовании местоположения границ (согласовано/спорное)
от т.	до т.			
1	2	3	4	5
н221У	н219У	3.48	-	-
н219У	н220У	7.26	-	-
н220У	н222У	3.48	-	-
н222У	н221У	7.21	-	-

3. Сведения о характеристиках уточняемого земельного участка с кадастровым номером 53:23:8423302:2071 :

№ п/п	Наименование характеристики земельного участка	Значение характеристики
1	2	3
1.	Адрес земельного участка	-
1.1.	Сведения о местоположении земельного участка (при отсутствии адреса) в структурированном в соответствии с федеральной информационной адресной системой виде	-
1.2.	Дополнительные сведения о местоположении земельного участка	-
2.	Площадь земельного участка ± величина погрешности определения (вычисления) площади (Р ± ΔР), м2	25 ± 2
3.	Формула, примененная для вычисления предельной погрешности определения площади земельного участка, с подставленными значениями и итоговые (вычисленные) значения (ΔР), м2	ΔР=3.5*Mt*√P=3.5*0,1*√25=2
4.	Площадь земельного участка согласно сведениям Единого государственного реестра недвижимости (Ркад), м2	21
5.	Оценка расхождения Р и Ркад (Р - Ркад), м2	4
6.	Предельные минимальный и максимальный размеры земельного участка (Рмин и Рмакс), м2	18 45
7.	Вид (виды) разрешенного использования	для строительства и эксплуатации гаража № 84
7.1.	Дополнительные сведения об использовании земельного участка	-
8.	Кадастровый или иной государственный учетный номер (инвентарный) здания, сооружения, объекта незавершенного строительства, расположенного на земельном участке	53:23:8423302:2076
9.	Сведения о земельных участках (землях общего пользования, территории общего пользования), посредством которых обеспечивается доступ	Земли общего пользования
10.	Иные сведения	-

4. Пояснения к сведениям об уточняемом земельном участке с кадастровым номером 53:23:8423302:2071 :

1.	-

Сведения об уточняемых земельных участках

1. Сведения о характерных точках границы уточняемого земельного участка с кадастровым номером 53:23:8423302:85 :

Система координат МСК-53, зона 2 **Зона № 2**

Обозначение характерных точек границ	Координаты, м				Метод определения координат	Формулы, примененные для расчета средней квадратической погрешности определения координат характерных точек границ (Mt), с подставленными в такие формулы значениями и итоговые (вычисленные) значения Mt, м	Описание закрепления точки
	содержатся в Едином государственном реестре недвижимости		определены в результате выполнения комплексных кадастровых работ				
	X	Y	X	Y			
1	2	3	4	5	6	7	8
н223У	-	-	581786.84	2177728.29	Метод спутниковых геодезических измерений (определений)	Mt=√ Mx2+√My2 = 0,10	-
н221У	-	-	581784.96	2177731.68	Метод спутниковых геодезических измерений (определений)	Mt=√ Mx2+√My2 = 0,10	-
н222У	-	-	581778.65	2177728.19	Метод спутниковых геодезических измерений (определений)	Mt=√ Mx2+√My2 = 0,10	-
н224У	-	-	581780.62	2177724.85	Метод спутниковых геодезических измерений (определений)	Mt=√ Mx2+√My2 = 0,10	-
н223У	-	-	581786.84	2177728.29	Метод спутниковых геодезических измерений (определений)	Mt=√ Mx2+√My2 = 0,10	-

2. Сведения о частях границ уточняемого земельного участка с кадастровым номером 53:23:8423302:85 :

Обозначение части границ		Горизонтальное проложение (S), м	Описание прохождения части границ	Сведения о согласовании местоположения границ (согласовано/спорное)
от т.	до т.			
1	2	3	4	5
н223У	н221У	3.88	-	-
н221У	н222У	7.21	-	-
н222У	н224У	3.88	-	-
н224У	н223У	7.11	-	-

3. Сведения о характеристиках уточняемого земельного участка с кадастровым номером 53:23:8423302:85 :

№ п/п	Наименование характеристики земельного участка	Значение характеристики
1	2	3
1.	Адрес земельного участка	-
1.1.	Сведения о местоположении земельного участка (при отсутствии адреса) в структурированном в соответствии с федеральной информационной адресной системой виде	-
1.2.	Дополнительные сведения о местоположении земельного участка	-
2.	Площадь земельного участка ± величина погрешности определения (вычисления) площади (Р ± ΔР), м2	28 ± 2
3.	Формула, примененная для вычисления предельной погрешности определения площади земельного участка, с подставленными значениями и итоговые (вычисленные) значения (ΔР), м2	ΔР=3.5*Mt*√P=3.5*0,1*√28=2
4.	Площадь земельного участка согласно сведениям Единого государственного реестра недвижимости (Ркад), м2	21
5.	Оценка расхождения Р и Ркад (Р - Ркад), м2	7
6.	Предельные минимальный и максимальный размеры земельного участка (Рмин и Рмакс), м2	18 45
7.	Вид (виды) разрешенного использования	для эксплуатации каменного гаража № 85
7.1.	Дополнительные сведения об использовании земельного участка	-
8.	Кадастровый или иной государственный учетный номер (инвентарный) здания, сооружения, объекта незавершенного строительства, расположенного на земельном участке	53:23:8423302:2148
9.	Сведения о земельных участках (землях общего пользования, территории общего пользования), посредством которых обеспечивается доступ	Земли общего пользования
10.	Иные сведения	-

4. Пояснения к сведениям об уточняемом земельном участке с кадастровым номером 53:23:8423302:85 :

1.	-

Сведения об уточняемых земельных участках

1. Сведения о характерных точках границы уточняемого земельного участка с кадастровым номером 53:23:8423302:86 :

Система координат МСК-53, зона 2 **Зона № 2**

Обозначение характерных точек границ	Координаты, м				Метод определения координат	Формулы, примененные для расчета средней квадратической погрешности определения координат характерных точек границ (Mt), с подставленными в такие формулы значениями и итоговые (вычисленные) значения Mt, м	Описание закрепления точки
	содержатся в Едином государственном реестре недвижимости		определены в результате выполнения комплексных кадастровых работ				
	X	Y	X	Y			
1	2	3	4	5	6	7	8
н225У	-	-	581788.77	2177724.79	Метод спутниковых геодезических измерений (определений)	Mt=√ Mx2+√My2 = 0,10	-
н223У	-	-	581786.84	2177728.29	Метод спутниковых геодезических измерений (определений)	Mt=√ Mx2+√My2 = 0,10	-
н224У	-	-	581780.62	2177724.85	Метод спутниковых геодезических измерений (определений)	Mt=√ Mx2+√My2 = 0,10	-
н226У	-	-	581782.54	2177721.34	Метод спутниковых геодезических измерений (определений)	Mt=√ Mx2+√My2 = 0,10	-
н225У	-	-	581788.77	2177724.79	Метод спутниковых геодезических измерений (определений)	Mt=√ Mx2+√My2 = 0,10	-

2. Сведения о частях границ уточняемого земельного участка с кадастровым номером 53:23:8423302:86 :

Обозначение части границ		Горизонтальное проложение (S), м	Описание прохождения части границ	Сведения о согласовании местоположения границ (согласовано/спорное)
от т.	до т.			
1	2	3	4	5
н225У	н223У	4.00	-	-
н223У	н224У	7.11	-	-
н224У	н226У	4.00	-	-
н226У	н225У	7.12	-	-

3. Сведения о характеристиках уточняемого земельного участка с кадастровым номером 53:23:8423302:86 :

№ п/п	Наименование характеристики земельного участка	Значение характеристики
1	2	3
1.	Адрес земельного участка	-
1.1.	Сведения о местоположении земельного участка (при отсутствии адреса) в структурированном в соответствии с федеральной информационной адресной системой виде	-
1.2.	Дополнительные сведения о местоположении земельного участка	-
2.	Площадь земельного участка ± величина погрешности определения (вычисления) площади (Р ± ΔР), м2	28 ± 2
3.	Формула, примененная для вычисления предельной погрешности определения площади земельного участка, с подставленными значениями и итоговые (вычисленные) значения (ΔР), м2	ΔР=3.5*Mt*√P=3.5*0,1*√28=2
4.	Площадь земельного участка согласно сведениям Единого государственного реестра недвижимости (Ркад), м2	21
5.	Оценка расхождения Р и Ркад (Р - Ркад), м2	7
6.	Предельные минимальный и максимальный размеры земельного участка (Рмин и Рмакс), м2	18 45
7.	Вид (виды) разрешенного использования	для размещения гаража
7.1.	Дополнительные сведения об использовании земельного участка	-
8.	Кадастровый или иной государственный учетный номер (инвентарный) здания, сооружения, объекта незавершенного строительства, расположенного на земельном участке	53:23:8423302:1956
9.	Сведения о земельных участках (землях общего пользования, территории общего пользования), посредством которых обеспечивается доступ	Земли общего пользования
10.	Иные сведения	-

4. Пояснения к сведениям об уточняемом земельном участке с кадастровым номером 53:23:8423302:86 :

1.	-

Сведения об уточняемых земельных участках

1. Сведения о характерных точках границы уточняемого земельного участка с кадастровым номером 53:23:8423302:87 :

Система координат МСК-53, зона 2 **Зона № 2**

Обозначение характерных точек границ	Координаты, м				Метод определения координат	Формулы, примененные для расчета средней квадратической погрешности определения координат характерных точек границ (Mt), с подставленными в такие формулы значениями и итоговые (вычисленные) значения Mt, м	Описание закрепления точки
	содержатся в Едином государственном реестре недвижимости		определены в результате выполнения комплексных кадастровых работ				
	X	Y	X	Y			
1	2	3	4	5	6	7	8
н227У	-	-	581790.48	2177721.71	Метод спутниковых геодезических измерений (определений)	Mt=√ Mx2+√My2 = 0,10	-
н225У	-	-	581788.77	2177724.79	Метод спутниковых геодезических измерений (определений)	Mt=√ Mx2+√My2 = 0,10	-
н226У	-	-	581782.54	2177721.34	Метод спутниковых геодезических измерений (определений)	Mt=√ Mx2+√My2 = 0,10	-
н228У	-	-	581782.03	2177721.10	Метод спутниковых геодезических измерений (определений)	Mt=√ Mx2+√My2 = 0,10	-
н229У	-	-	581783.64	2177717.94	Метод спутниковых геодезических измерений (определений)	Mt=√ Mx2+√My2 = 0,10	-
н230У	-	-	581784.08	2177718.18	Метод спутниковых геодезических измерений (определений)	Mt=√ Mx2+√My2 = 0,10	-

1. Сведения о характерных точках границы уточняемого земельного участка с кадастровым номером 53:23:8423302:87 :

Система координат МСК-53, зона 2 **Зона № 2**

Обозначение характерных точек границ	Координаты, м				Метод определения координат	Формулы, примененные для расчета средней квадратической погрешности определения координат характерных точек границ (Mt), с подставленными в такие формулы значениями и итоговые (вычисленные) значения Mt, м	Описание закрепления точки
	содержатся в Едином государственном реестре недвижимости		определены в результате выполнения комплексных кадастровых работ				
	X	Y	X	Y			
1	2	3	4	5	6	7	8
н227У	-	-	581790.48	2177721.71	Метод спутниковых геодезических измерений (определений)	Mt=√ Mx2+√My2 = 0,10	-

2. Сведения о частях границ уточняемого земельного участка с кадастровым номером 53:23:8423302:87 :

Обозначение части границ		Горизонтальное проложение (S), м	Описание прохождения части границ	Сведения о согласовании местоположения границ (согласовано/спорное)
от т.	до т.			
1	2	3	4	5
н227У	н225У	3.52	-	-
н225У	н226У	7.12	-	-
н226У	н228У	0.56	-	-
н228У	н229У	3.55	-	-
н229У	н230У	0.50	-	-
н230У	н227У	7.31	-	-

3. Сведения о характеристиках уточняемого земельного участка с кадастровым номером 53:23:8423302:87 :

№ п/п	Наименование характеристики земельного участка	Значение характеристики
1	2	3
1.	Адрес земельного участка	-
1.1.	Сведения о местоположении земельного участка (при отсутствии адреса) в структурированном в соответствии с федеральной информационной адресной системой виде	-
1.2.	Дополнительные сведения о местоположении земельного участка	-
2.	Площадь земельного участка ± величина погрешности определения (вычисления) площади (P ± ΔP), м2	27 ± 2
3.	Формула, примененная для вычисления предельной погрешности определения площади земельного участка, с подставленными значениями и итоговые (вычисленные) значения (ΔP), м2	ΔP=3.5*Mt*√P=3.5*0,1*√27=2
4.	Площадь земельного участка согласно сведениям Единого государственного реестра недвижимости (Ркад), м2	27
5.	Оценка расхождения Р и Ркад (Р - Ркад), м2	-
6.	Предельные минимальный и максимальный размеры земельного участка (Рмин и Рмакс), м2	- -

3. Сведения о характеристиках уточняемого земельного участка с кадастровым номером 53:23:8423302:87 :

№ п/п	Наименование характеристики земельного участка	Значение характеристики
1	2	3
7.	Вид (виды) разрешенного использования	П.-П.1 (деловая зона обслуживания производства)
7.1.	Дополнительные сведения об использовании земельного участка	-
8.	Кадастровый или иной государственный учетный номер (инвентарный) здания, сооружения, объекта незавершенного строительства, расположенного на земельном участке	53:23:8423302:1870
9.	Сведения о земельных участках (землях общего пользования, территории общего пользования), посредством которых обеспечивается доступ	Земли общего пользования
10.	Иные сведения	-

4. Пояснения к сведениям об уточняемом земельном участке с кадастровым номером 53:23:8423302:87 :

1.	-

Сведения об уточняемых земельных участках

1. Сведения о характерных точках границы уточняемого земельного участка с кадастровым номером 53:23:8423302:88 :

Система координат МСК-53, зона 2 **Зона № 2**

Обозначение характерных точек границ	Координаты, м				Метод определения координат	Формулы, примененные для расчета средней квадратической погрешности определения координат характерных точек границ (Mt), с подставленными в такие формулы значениями и итоговые (вычисленные) значения Mt, м	Описание закрепления точки
	содержатся в Едином государственном реестре недвижимости		определены в результате выполнения комплексных кадастровых работ				
	X	Y	X	Y			
1	2	3	4	5	6	7	8
н231У	-	-	581792.30	2177718.42	Метод спутниковых геодезических измерений (определений)	Mt=√ Mx2+√My2 = 0,10	-
н227У	-	-	581790.48	2177721.71	Метод спутниковых геодезических измерений (определений)	Mt=√ Mx2+√My2 = 0,10	-
н230У	-	-	581784.08	2177718.18	Метод спутниковых геодезических измерений (определений)	Mt=√ Mx2+√My2 = 0,10	-
н229У	-	-	581783.64	2177717.94	Метод спутниковых геодезических измерений (определений)	Mt=√ Mx2+√My2 = 0,10	-
н232У	-	-	581785.37	2177714.60	Метод спутниковых геодезических измерений (определений)	Mt=√ Mx2+√My2 = 0,10	-
н233У	-	-	581786.95	2177715.46	Метод спутниковых геодезических измерений (определений)	Mt=√ Mx2+√My2 = 0,10	-

1. Сведения о характерных точках границы уточняемого земельного участка с кадастровым номером 53:23:8423302:88 :

Система координат МСК-53, зона 2 **Зона № 2**

Обозначение характерных точек границ	Координаты, м				Метод определения координат	Формулы, примененные для расчета средней квадратической погрешности определения координат характерных точек границ (Mt), с подставленными в такие формулы значениями и итоговые (вычисленные) значения Mt, м	Описание закрепления точки
	содержатся в Едином государственном реестре недвижимости		определены в результате выполнения комплексных кадастровых работ				
	X	Y	X	Y			
1	2	3	4	5	6	7	8
н231У	-	-	581792.30	2177718.42	Метод спутниковых геодезических измерений (определений)	Mt=√ Mx2+√My2 = 0,10	-

2. Сведения о частях границ уточняемого земельного участка с кадастровым номером 53:23:8423302:88 :

Обозначение части границ		Горизонтальное проложение (S), м	Описание прохождения части границ	Сведения о согласовании местоположения границ (согласовано/спорное)
от т.	до т.			
1	2	3	4	5
н231У	н227У	3.76	-	-
н227У	н230У	7.31	-	-
н230У	н229У	0.50	-	-
н229У	н232У	3.76	-	-
н232У	н233У	1.80	-	-
н233У	н231У	6.11	-	-

3. Сведения о характеристиках уточняемого земельного участка с кадастровым номером 53:23:8423302:88 :

№ п/п	Наименование характеристики земельного участка	Значение характеристики
1	2	3
1.	Адрес земельного участка	-
1.1.	Сведения о местоположении земельного участка (при отсутствии адреса) в структурированном в соответствии с федеральной информационной адресной системой виде	-
1.2.	Дополнительные сведения о местоположении земельного участка	-
2.	Площадь земельного участка ± величина погрешности определения (вычисления) площади (P ± ΔP), м2	30 ± 2
3.	Формула, примененная для вычисления предельной погрешности определения площади земельного участка, с подставленными значениями и итоговые (вычисленные) значения (ΔP), м2	ΔP=3.5*Mt*√P=3.5*0,1*√30=2
4.	Площадь земельного участка согласно сведениям Единого государственного реестра недвижимости (Ркад), м2	30
5.	Оценка расхождения Р и Ркад (Р - Ркад), м2	-
6.	Предельные минимальный и максимальный размеры земельного участка (Рмин и Рмакс), м2	- -

3. Сведения о характеристиках уточняемого земельного участка с кадастровым номером 53:23:8423302:88 :

№ п/п	Наименование характеристики земельного участка	Значение характеристики
1	2	3
7.	Вид (виды) разрешенного использования	Под коммунально-складские объекты
7.1.	Дополнительные сведения об использовании земельного участка	-
8.	Кадастровый или иной государственный учетный номер (инвентарный) здания, сооружения, объекта незавершенного строительства, расположенного на земельном участке	-
9.	Сведения о земельных участках (землях общего пользования, территории общего пользования), посредством которых обеспечивается доступ	Земли общего пользования
10.	Иные сведения	-

4. Пояснения к сведениям об уточняемом земельном участке с кадастровым номером 53:23:8423302:88 :

1.	-

Сведения об уточняемых земельных участках

1. Сведения о характерных точках границы уточняемого земельного участка с кадастровым номером 53:23:8423302:89 :

Система координат МСК-53, зона 2 **Зона № 2**

Обозначение характерных точек границ	Координаты, м				Метод определения координат	Формулы, примененные для расчета средней квадратической погрешности определения координат характерных точек границ (Mt), с подставленными в такие формулы значениями и итоговые (вычисленные) значения Mt, м	Описание закрепления точки
	содержатся в Едином государственном реестре недвижимости		определены в результате выполнения комплексных кадастровых работ				
	X	Y	X	Y			
1	2	3	4	5	6	7	8
н234У	-	-	581794.12	2177715.13	Метод спутниковых геодезических измерений (определений)	Mt=√ Mx2+√My2 = 0,10	-
н231У	-	-	581792.30	2177718.42	Метод спутниковых геодезических измерений (определений)	Mt=√ Mx2+√My2 = 0,10	-
н233У	-	-	581786.95	2177715.46	Метод спутниковых геодезических измерений (определений)	Mt=√ Mx2+√My2 = 0,10	-
н235У	-	-	581788.74	2177712.16	Метод спутниковых геодезических измерений (определений)	Mt=√ Mx2+√My2 = 0,10	-
н234У	-	-	581794.12	2177715.13	Метод спутниковых геодезических измерений (определений)	Mt=√ Mx2+√My2 = 0,10	-

2. Сведения о частях границ уточняемого земельного участка с кадастровым номером 53:23:8423302:89 :

Обозначение части границ		Горизонтальное проложение (S), м	Описание прохождения части границ	Сведения о согласовании местоположения границ (согласовано/спорное)
от т.	до т.			
1	2	3	4	5
н234У	н231У	3.76	-	-
н231У	н233У	6.11	-	-
н233У	н235У	3.75	-	-
н235У	н234У	6.15	-	-

3. Сведения о характеристиках уточняемого земельного участка с кадастровым номером 53:23:8423302:89 :

№ п/п	Наименование характеристики земельного участка	Значение характеристики
1	2	3
1.	Адрес земельного участка	-
1.1.	Сведения о местоположении земельного участка (при отсутствии адреса) в структурированном в соответствии с федеральной информационной адресной системой виде	-
1.2.	Дополнительные сведения о местоположении земельного участка	-
2.	Площадь земельного участка ± величина погрешности определения (вычисления) площади (Р ± ΔР), м2	23 ± 2
3.	Формула, примененная для вычисления предельной погрешности определения площади земельного участка, с подставленными значениями и итоговые (вычисленные) значения (ΔР), м2	ΔP=3.5*Mt*√P=3.5*0,1*√23=2
4.	Площадь земельного участка согласно сведениям Единого государственного реестра недвижимости (Ркад), м2	21
5.	Оценка расхождения Р и Ркад (Р - Ркад), м2	2
6.	Предельные минимальный и максимальный размеры земельного участка (Рмин и Рмакс), м2	- -
7.	Вид (виды) разрешенного использования	Под коммунально-складские объекты
7.1.	Дополнительные сведения об использовании земельного участка	-
8.	Кадастровый или иной государственный учетный номер (инвентарный) здания, сооружения, объекта незавершенного строительства, расположенного на земельном участке	-
9.	Сведения о земельных участках (землях общего пользования, территории общего пользования), посредством которых обеспечивается доступ	Земли общего пользования
10.	Иные сведения	-

4. Пояснения к сведениям об уточняемом земельном участке с кадастровым номером 53:23:8423302:89 :

1.	-

Сведения об уточняемых земельных участках

1. Сведения о характерных точках границы уточняемого земельного участка с кадастровым номером 53:23:8423302:90 :

Система координат МСК-53, зона 2 **Зона № 2**

Обозначение характерных точек границ	Координаты, м				Метод определения координат	Формулы, примененные для расчета средней квадратической погрешности определения координат характерных точек границ (Mt), с подставленными в такие формулы значениями и итоговые (вычисленные) значения Mt, м	Описание закрепления точки
	содержатся в Едином государственном реестре недвижимости		определены в результате выполнения комплексных кадастровых работ				
	X	Y	X	Y			
1	2	3	4	5	6	7	8
н236У	-	-	581795.81	2177712.08	Метод спутниковых геодезических измерений (определений)	Mt=√ Mx2+√My2 = 0,10	-
н234У	-	-	581794.12	2177715.13	Метод спутниковых геодезических измерений (определений)	Mt=√ Mx2+√My2 = 0,10	-
н235У	-	-	581788.74	2177712.16	Метод спутниковых геодезических измерений (определений)	Mt=√ Mx2+√My2 = 0,10	-
н237У	-	-	581787.61	2177711.53	Метод спутниковых геодезических измерений (определений)	Mt=√ Mx2+√My2 = 0,10	-
н238У	-	-	581787.21	2177711.33	Метод спутниковых геодезических измерений (определений)	Mt=√ Mx2+√My2 = 0,10	-
н239У	-	-	581788.86	2177708.25	Метод спутниковых геодезических измерений (определений)	Mt=√ Mx2+√My2 = 0,10	-

1. Сведения о характерных точках границы уточняемого земельного участка с кадастровым номером 53:23:8423302:90 :

Система координат МСК-53, зона 2 **Зона № 2**

Обозначение характерных точек границ	Координаты, м				Метод определения координат	Формулы, примененные для расчета средней квадратической погрешности определения координат характерных точек границ (Mt), с подставленными в такие формулы значениями и итоговые (вычисленные) значения Mt, м	Описание закрепления точки
	содержатся в Едином государственном реестре недвижимости		определены в результате выполнения комплексных кадастровых работ				
	X	Y	X	Y			
1	2	3	4	5	6	7	8
н240У	-	-	581789.24	2177708.46	Метод спутниковых геодезических измерений (определений)	Mt=√ Mx2+√My2 = 0,10	-
н236У	-	-	581795.81	2177712.08	Метод спутниковых геодезических измерений (определений)	Mt=√ Mx2+√My2 = 0,10	-

2. Сведения о частях границ уточняемого земельного участка с кадастровым номером 53:23:8423302:90 :

Обозначение части границ		Горизонтальное проложение (S), м	Описание прохождения части границ	Сведения о согласовании местоположения границ (согласовано/спорное)
от т.	до т.			
1	2	3	4	5
н236У	н234У	3.49	-	-
н234У	н235У	6.15	-	-
н235У	н237У	1.29	-	-
н237У	н238У	0.45	-	-
н238У	н239У	3.49	-	-
н239У	н240У	0.43	-	-
н240У	н236У	7.50	-	-

3. Сведения о характеристиках уточняемого земельного участка с кадастровым номером 53:23:8423302:90 :

№ п/п	Наименование характеристики земельного участка	Значение характеристики
1	2	3
1.	Адрес земельного участка	-
1.1.	Сведения о местоположении земельного участка (при отсутствии адреса) в структурированном в соответствии с федеральной информационной адресной системой виде	-
1.2.	Дополнительные сведения о местоположении земельного участка	-
2.	Площадь земельного участка ± величина погрешности определения (вычисления) площади (P ± ΔP), м2	28 ± 2

3. Сведения о характеристиках уточняемого земельного участка с кадастровым номером 53:23:8423302:90 :

№ п/п	Наименование характеристики земельного участка	Значение характеристики
1	2	3
3.	Формула, примененная для вычисления предельной погрешности определения площади земельного участка, с подставленными значениями и итоговые (вычисленные) значения (ΔР), м2	ΔР=3.5*Mt*√P=3.5*0,1*√28=2
4.	Площадь земельного участка согласно сведениям Единого государственного реестра недвижимости (Ркад), м2	28
5.	Оценка расхождения Р и Ркад (Р - Ркад), м2	-
6.	Предельные минимальный и максимальный размеры земельного участка (Рмин и Рмакс), м2	- -
7.	Вид (виды) разрешенного использования	Под эксплуатацию кирпичного гаража
7.1.	Дополнительные сведения об использовании земельного участка	-
8.	Кадастровый или иной государственный учетный номер (инвентарный) здания, сооружения, объекта незавершенного строительства, расположенного на земельном участке	53:23:8423302:1608
9.	Сведения о земельных участках (землях общего пользования, территории общего пользования), посредством которых обеспечивается доступ	Земли общего пользования
10.	Иные сведения	-

4. Пояснения к сведениям об уточняемом земельном участке с кадастровым номером 53:23:8423302:90 :

1.	-

Сведения об уточняемых земельных участках

1. Сведения о характерных точках границы уточняемого земельного участка с кадастровым номером 53:23:8423302:91 :

Система координат МСК-53, зона 2 **Зона № 2**

Обозначение характерных точек границ	Координаты, м				Метод определения координат	Формулы, примененные для расчета средней квадратической погрешности определения координат характерных точек границ (Mt), с подставленными в такие формулы значениями и итоговые (вычисленные) значения Mt, м	Описание закрепления точки
	содержатся в Едином государственном реестре недвижимости		определены в результате выполнения комплексных кадастровых работ				
	X	Y	X	Y			
1	2	3	4	5	6	7	8
н241У	-	-	581797.74	2177708.58	Метод спутниковых геодезических измерений (определений)	Mt=√ Mx2+√My2 = 0,10	-
н236У	-	-	581795.81	2177712.08	Метод спутниковых геодезических измерений (определений)	Mt=√ Mx2+√My2 = 0,10	-
н240У	-	-	581789.24	2177708.46	Метод спутниковых геодезических измерений (определений)	Mt=√ Mx2+√My2 = 0,10	-
н242У	-	-	581791.11	2177704.95	Метод спутниковых геодезических измерений (определений)	Mt=√ Mx2+√My2 = 0,10	-
н241У	-	-	581797.74	2177708.58	Метод спутниковых геодезических измерений (определений)	Mt=√ Mx2+√My2 = 0,10	-

2. Сведения о частях границ уточняемого земельного участка с кадастровым номером 53:23:8423302:91 :

Обозначение части границ		Горизонтальное проложение (S), м	Описание прохождения части границ	Сведения о согласовании местоположения границ (согласовано/спорное)
от т.	до т.			
1	2	3	4	5
н241У	н236У	4.00	-	-
н236У	н240У	7.50	-	-
н240У	н242У	3.98	-	-
н242У	н241У	7.56	-	-

3. Сведения о характеристиках уточняемого земельного участка с кадастровым номером 53:23:8423302:91 :

№ п/п	Наименование характеристики земельного участка	Значение характеристики
1	2	3
1.	Адрес земельного участка	-
1.1.	Сведения о местоположении земельного участка (при отсутствии адреса) в структурированном в соответствии с федеральной информационной адресной системой виде	-
1.2.	Дополнительные сведения о местоположении земельного участка	-
2.	Площадь земельного участка ± величина погрешности определения (вычисления) площади (Р ± ΔР), м2	30 ± 2
3.	Формула, примененная для вычисления предельной погрешности определения площади земельного участка, с подставленными значениями и итоговые (вычисленные) значения (ΔР), м2	ΔР=3.5*Mt*√P=3.5*0,1*√30=2
4.	Площадь земельного участка согласно сведениям Единого государственного реестра недвижимости (Ркад), м2	29
5.	Оценка расхождения Р и Ркад (Р - Ркад), м2	1
6.	Предельные минимальный и максимальный размеры земельного участка (Рмин и Рмакс), м2	- -
7.	Вид (виды) разрешенного использования	Под коммунально-складские объекты
7.1.	Дополнительные сведения об использовании земельного участка	-
8.	Кадастровый или иной государственный учетный номер (инвентарный) здания, сооружения, объекта незавершенного строительства, расположенного на земельном участке	53:23:8423302:2073
9.	Сведения о земельных участках (землях общего пользования, территории общего пользования), посредством которых обеспечивается доступ	Земли общего пользования
10.	Иные сведения	-

4. Пояснения к сведениям об уточняемом земельном участке с кадастровым номером 53:23:8423302:91 :

1.	-

Сведения об уточняемых земельных участках

1. Сведения о характерных точках границы уточняемого земельного участка с кадастровым номером 53:23:8423302:92 :

Система координат МСК-53, зона 2 **Зона № 2**

Обозначение характерных точек границ	Координаты, м				Метод определения координат	Формулы, примененные для расчета средней квадратической погрешности определения координат характерных точек границ (Mt), с подставленными в такие формулы значениями и итоговые (вычисленные) значения Mt, м	Описание закрепления точки
	содержатся в Едином государственном реестре недвижимости		определены в результате выполнения комплексных кадастровых работ				
	X	Y	X	Y			
1	2	3	4	5	6	7	8
н243У	-	-	581799.59	2177705.20	Метод спутниковых геодезических измерений (определений)	Mt=√ Mx2+√My2 = 0,10	-
н241У	-	-	581797.74	2177708.58	Метод спутниковых геодезических измерений (определений)	Mt=√ Mx2+√My2 = 0,10	-
н242У	-	-	581791.11	2177704.95	Метод спутниковых геодезических измерений (определений)	Mt=√ Mx2+√My2 = 0,10	-
н244У	-	-	581792.87	2177701.67	Метод спутниковых геодезических измерений (определений)	Mt=√ Mx2+√My2 = 0,10	-
н243У	-	-	581799.59	2177705.20	Метод спутниковых геодезических измерений (определений)	Mt=√ Mx2+√My2 = 0,10	-

2. Сведения о частях границ уточняемого земельного участка с кадастровым номером 53:23:8423302:92 :

Обозначение части границ		Горизонтальное проложение (S), м	Описание прохождения части границ	Сведения о согласовании местоположения границ (согласовано/спорное)
от т.	до т.			
1	2	3	4	5
н243У	н241У	3.85	-	-
н241У	н242У	7.56	-	-
н242У	н244У	3.72	-	-
н244У	н243У	7.59	-	-

3. Сведения о характеристиках уточняемого земельного участка с кадастровым номером 53:23:8423302:92 :

№ п/п	Наименование характеристики земельного участка	Значение характеристики
1	2	3
1.	Адрес земельного участка	-
1.1.	Сведения о местоположении земельного участка (при отсутствии адреса) в структурированном в соответствии с федеральной информационной адресной системой виде	-
1.2.	Дополнительные сведения о местоположении земельного участка	-
2.	Площадь земельного участка ± величина погрешности определения (вычисления) площади (Р ± ΔР), м2	29 ± 2
3.	Формула, примененная для вычисления предельной погрешности определения площади земельного участка, с подставленными значениями и итоговые (вычисленные) значения (ΔР), м2	ΔP=3.5*Mt*√P=3.5*0,1*√29=2
4.	Площадь земельного участка согласно сведениям Единого государственного реестра недвижимости (Ркад), м2	21
5.	Оценка расхождения Р и Ркад (Р - Ркад), м2	8
6.	Предельные минимальный и максимальный размеры земельного участка (Рмин и Рмакс), м2	18 45
7.	Вид (виды) разрешенного использования	для эксплуатации гаража
7.1.	Дополнительные сведения об использовании земельного участка	-
8.	Кадастровый или иной государственный учетный номер (инвентарный) здания, сооружения, объекта незавершенного строительства, расположенного на земельном участке	53:23:8423302:2113
9.	Сведения о земельных участках (землях общего пользования, территории общего пользования), посредством которых обеспечивается доступ	Земли общего пользования
10.	Иные сведения	-

4. Пояснения к сведениям об уточняемом земельном участке с кадастровым номером 53:23:8423302:92 :

1.	-

Сведения об уточняемых земельных участках

1. Сведения о характерных точках границы уточняемого земельного участка с кадастровым номером 53:23:8423302:93 :

Система координат МСК-53, зона 2 **Зона № 2**

Обозначение характерных точек границ	Координаты, м				Метод определения координат	Формулы, примененные для расчета средней квадратической погрешности определения координат характерных точек границ (Mt), с подставленными в такие формулы значениями и итоговые (вычисленные) значения Mt, м	Описание закрепления точки
	содержатся в Едином государственном реестре недвижимости		определены в результате выполнения комплексных кадастровых работ				
	X	Y	X	Y			
1	2	3	4	5	6	7	8
н245У	-	-	581801.37	2177701.86	Метод спутниковых геодезических измерений (определений)	Mt=√ Mx2+√My2 = 0,10	-
н243У	-	-	581799.59	2177705.20	Метод спутниковых геодезических измерений (определений)	Mt=√ Mx2+√My2 = 0,10	-
н244У	-	-	581792.87	2177701.67	Метод спутниковых геодезических измерений (определений)	Mt=√ Mx2+√My2 = 0,10	-
н246У	-	-	581794.62	2177698.38	Метод спутниковых геодезических измерений (определений)	Mt=√ Mx2+√My2 = 0,10	-
н245У	-	-	581801.37	2177701.86	Метод спутниковых геодезических измерений (определений)	Mt=√ Mx2+√My2 = 0,10	-

2. Сведения о частях границ уточняемого земельного участка с кадастровым номером 53:23:8423302:93 :

Обозначение части границ		Горизонтальное проложение (S), м	Описание прохождения части границ	Сведения о согласовании местоположения границ (согласовано/спорное)
от т.	до т.			
1	2	3	4	5
н245У	н243У	3.78	-	-
н243У	н244У	7.59	-	-
н244У	н246У	3.73	-	-
н246У	н245У	7.59	-	-

3. Сведения о характеристиках уточняемого земельного участка с кадастровым номером 53:23:8423302:93 :

№ п/п	Наименование характеристики земельного участка	Значение характеристики
1	2	3
1.	Адрес земельного участка	-
1.1.	Сведения о местоположении земельного участка (при отсутствии адреса) в структурированном в соответствии с федеральной информационной адресной системой виде	-
1.2.	Дополнительные сведения о местоположении земельного участка	-
2.	Площадь земельного участка ± величина погрешности определения (вычисления) площади (Р ± ΔР), м2	29 ± 2
3.	Формула, примененная для вычисления предельной погрешности определения площади земельного участка, с подставленными значениями и итоговые (вычисленные) значения (ΔР), м2	ΔP=3.5*Mt*√P=3.5*0,1*√29=2
4.	Площадь земельного участка согласно сведениям Единого государственного реестра недвижимости (Ркад), м2	21
5.	Оценка расхождения Р и Ркад (Р - Ркад), м2	8
6.	Предельные минимальный и максимальный размеры земельного участка (Рмин и Рмакс), м2	18 45
7.	Вид (виды) разрешенного использования	для строительства и эксплуатации гаража
7.1.	Дополнительные сведения об использовании земельного участка	-
8.	Кадастровый или иной государственный учетный номер (инвентарный) здания, сооружения, объекта незавершенного строительства, расположенного на земельном участке	53:23:8423302:1547
9.	Сведения о земельных участках (землях общего пользования, территории общего пользования), посредством которых обеспечивается доступ	Земли общего пользования
10.	Иные сведения	-

4. Пояснения к сведениям об уточняемом земельном участке с кадастровым номером 53:23:8423302:93 :

1.	-

Сведения об уточняемых земельных участках

1. Сведения о характерных точках границы уточняемого земельного участка с кадастровым номером 53:23:8423302:94 :

Система координат МСК-53, зона 2 **Зона № 2**

Обозначение характерных точек границ	Координаты, м				Метод определения координат	Формулы, примененные для расчета средней квадратической погрешности определения координат характерных точек границ (Mt), с подставленными в такие формулы значениями и итоговые (вычисленные) значения Mt, м	Описание закрепления точки
	содержатся в Едином государственном реестре недвижимости		определены в результате выполнения комплексных кадастровых работ				
	X	Y	X	Y			
1	2	3	4	5	6	7	8
н247У	-	-	581803.15	2177698.52	Метод спутниковых геодезических измерений (определений)	Mt=√ Mx2+√My2 = 0,10	-
н245У	-	-	581801.37	2177701.86	Метод спутниковых геодезических измерений (определений)	Mt=√ Mx2+√My2 = 0,10	-
н246У	-	-	581794.62	2177698.38	Метод спутниковых геодезических измерений (определений)	Mt=√ Mx2+√My2 = 0,10	-
н248У	-	-	581796.38	2177695.04	Метод спутниковых геодезических измерений (определений)	Mt=√ Mx2+√My2 = 0,10	-
н249У	-	-	581797.39	2177695.56	Метод спутниковых геодезических измерений (определений)	Mt=√ Mx2+√My2 = 0,10	-
н247У	-	-	581803.15	2177698.52	Метод спутниковых геодезических измерений (определений)	Mt=√ Mx2+√My2 = 0,10	-

2. Сведения о частях границ уточняемого земельного участка с кадастровым номером 53:23:8423302:94 :

Обозначение части границ		Горизонтальное проложение (S), м	Описание прохождения части границ	Сведения о согласовании местоположения границ (согласовано/спорное)
от т.	до т.			
1	2	3	4	5
н247У	н245У	3.78	-	-
н245У	н246У	7.59	-	-
н246У	н248У	3.78	-	-
н248У	н249У	1.14	-	-
н249У	н247У	6.48	-	-

3. Сведения о характеристиках уточняемого земельного участка с кадастровым номером 53:23:8423302:94 :

№ п/п	Наименование характеристики земельного участка	Значение характеристики
1	2	3
1.	Адрес земельного участка	-
1.1.	Сведения о местоположении земельного участка (при отсутствии адреса) в структурированном в соответствии с федеральной информационной адресной системой виде	-
1.2.	Дополнительные сведения о местоположении земельного участка	-
2.	Площадь земельного участка ± величина погрешности определения (вычисления) площади (Р ± ΔР), м2	29 ± 2
3.	Формула, примененная для вычисления предельной погрешности определения площади земельного участка, с подставленными значениями и итоговые (вычисленные) значения (ΔР), м2	ΔР=3.5*Mt*√P=3.5*0,1*√29=2
4.	Площадь земельного участка согласно сведениям Единого государственного реестра недвижимости (Ркад), м2	29
5.	Оценка расхождения Р и Ркад (Р - Ркад), м2	-
6.	Предельные минимальный и максимальный размеры земельного участка (Рмин и Рмакс), м2	- -
7.	Вид (виды) разрешенного использования	Под коммунально-складские объекты
7.1.	Дополнительные сведения об использовании земельного участка	-
8.	Кадастровый или иной государственный учетный номер (инвентарный) здания, сооружения, объекта незавершенного строительства, расположенного на земельном участке	53:23:8423302:1868
9.	Сведения о земельных участках (землях общего пользования, территории общего пользования), посредством которых обеспечивается доступ	Земли общего пользования
10.	Иные сведения	-

4. Пояснения к сведениям об уточняемом земельном участке с кадастровым номером 53:23:8423302:94 :

1.	-

Сведения об уточняемых земельных участках

1. Сведения о характерных точках границы уточняемого земельного участка с кадастровым номером 53:23:8423302:95 :

Система координат МСК-53, зона 2 **Зона № 2**

Обозначение характерных точек границ	Координаты, м				Метод определения координат	Формулы, примененные для расчета средней квадратической погрешности определения координат характерных точек границ (Mt), с подставленными в такие формулы значениями и итоговые (вычисленные) значения Mt, м	Описание закрепления точки
	содержатся в Едином государственном реестре недвижимости		определены в результате выполнения комплексных кадастровых работ				
	X	Y	X	Y			
1	2	3	4	5	6	7	8
н250У	-	-	581804.83	2177695.36	Метод спутниковых геодезических измерений (определений)	Mt=√ Mx2+√My2 = 0,10	-
н247У	-	-	581803.15	2177698.52	Метод спутниковых геодезических измерений (определений)	Mt=√ Mx2+√My2 = 0,10	-
н249У	-	-	581797.39	2177695.56	Метод спутниковых геодезических измерений (определений)	Mt=√ Mx2+√My2 = 0,10	-
н251У	-	-	581799.00	2177692.36	Метод спутниковых геодезических измерений (определений)	Mt=√ Mx2+√My2 = 0,10	-
н250У	-	-	581804.83	2177695.36	Метод спутниковых геодезических измерений (определений)	Mt=√ Mx2+√My2 = 0,10	-

2. Сведения о частях границ уточняемого земельного участка с кадастровым номером 53:23:8423302:95 :

Обозначение части границ		Горизонтальное проложение (S), м	Описание прохождения части границ	Сведения о согласовании местоположения границ (согласовано/спорное)
от т.	до т.			
1	2	3	4	5
н250У	н247У	3.58	-	-
н247У	н249У	6.48	-	-
н249У	н251У	3.58	-	-
н251У	н250У	6.56	-	-

3. Сведения о характеристиках уточняемого земельного участка с кадастровым номером 53:23:8423302:95 :

№ п/п	Наименование характеристики земельного участка	Значение характеристики
1	2	3
1.	Адрес земельного участка	-
1.1.	Сведения о местоположении земельного участка (при отсутствии адреса) в структурированном в соответствии с федеральной информационной адресной системой виде	-
1.2.	Дополнительные сведения о местоположении земельного участка	-
2.	Площадь земельного участка ± величина погрешности определения (вычисления) площади (Р ± ΔР), м2	23 ± 2
3.	Формула, примененная для вычисления предельной погрешности определения площади земельного участка, с подставленными значениями и итоговые (вычисленные) значения (ΔР), м2	ΔP=3.5*Mt*√P=3.5*0,1*√23=2
4.	Площадь земельного участка согласно сведениям Единого государственного реестра недвижимости (Ркад), м2	21
5.	Оценка расхождения Р и Ркад (Р - Ркад), м2	2
6.	Предельные минимальный и максимальный размеры земельного участка (Рмин и Рмакс), м2	- -
7.	Вид (виды) разрешенного использования	Под коммунально-складские объекты
7.1.	Дополнительные сведения об использовании земельного участка	-
8.	Кадастровый или иной государственный учетный номер (инвентарный) здания, сооружения, объекта незавершенного строительства, расположенного на земельном участке	53:11:1700204:3939
9.	Сведения о земельных участках (землях общего пользования, территории общего пользования), посредством которых обеспечивается доступ	Земли общего пользования
10.	Иные сведения	-

4. Пояснения к сведениям об уточняемом земельном участке с кадастровым номером 53:23:8423302:95 :

1.	-

Сведения об уточняемых земельных участках

1. Сведения о характерных точках границы уточняемого земельного участка с кадастровым номером 53:23:8423302:96 :

Система координат МСК-53, зона 2 **Зона № 2**

Обозначение характерных точек границ	Координаты, м				Метод определения координат	Формулы, примененные для расчета средней квадратической погрешности определения координат характерных точек границ (Mt), с подставленными в такие формулы значениями и итоговые (вычисленные) значения Mt, м	Описание закрепления точки
	содержатся в Едином государственном реестре недвижимости		определены в результате выполнения комплексных кадастровых работ				
	X	Y	X	Y			
1	2	3	4	5	6	7	8
н252У	-	-	581806.57	2177692.02	Метод спутниковых геодезических измерений (определений)	Mt=√ Mx2+√My2 = 0,10	-
н250У	-	-	581804.83	2177695.36	Метод спутниковых геодезических измерений (определений)	Mt=√ Mx2+√My2 = 0,10	-
н251У	-	-	581799.00	2177692.36	Метод спутниковых геодезических измерений (определений)	Mt=√ Mx2+√My2 = 0,10	-
н253У	-	-	581798.14	2177691.92	Метод спутниковых геодезических измерений (определений)	Mt=√ Mx2+√My2 = 0,10	-
н254У	-	-	581799.84	2177688.56	Метод спутниковых геодезических измерений (определений)	Mt=√ Mx2+√My2 = 0,10	-
н252У	-	-	581806.57	2177692.02	Метод спутниковых геодезических измерений (определений)	Mt=√ Mx2+√My2 = 0,10	-

2. Сведения о частях границ уточняемого земельного участка с кадастровым номером 53:23:8423302:96 :

Обозначение части границ		Горизонтальное проложение (S), м	Описание прохождения части границ	Сведения о согласовании местоположения границ (согласовано/спорное)
от т.	до т.			
1	2	3	4	5
н252У	н250У	3.77	-	-
н250У	н251У	6.56	-	-
н251У	н253У	0.97	-	-
н253У	н254У	3.77	-	-
н254У	н252У	7.57	-	-

3. Сведения о характеристиках уточняемого земельного участка с кадастровым номером 53:23:8423302:96 :

№ п/п	Наименование характеристики земельного участка	Значение характеристики
1	2	3
1.	Адрес земельного участка	-
1.1.	Сведения о местоположении земельного участка (при отсутствии адреса) в структурированном в соответствии с федеральной информационной адресной системой виде	-
1.2.	Дополнительные сведения о местоположении земельного участка	-
2.	Площадь земельного участка ± величина погрешности определения (вычисления) площади (Р ± ΔР), м2	28 ± 2
3.	Формула, примененная для вычисления предельной погрешности определения площади земельного участка, с подставленными значениями и итоговые (вычисленные) значения (ΔР), м2	ΔР=3.5*Mt*√P=3.5*0,1*√28=2
4.	Площадь земельного участка согласно сведениям Единого государственного реестра недвижимости (Ркад), м2	26
5.	Оценка расхождения Р и Ркад (Р - Ркад), м2	2
6.	Предельные минимальный и максимальный размеры земельного участка (Рмин и Рмакс), м2	- -
7.	Вид (виды) разрешенного использования	Под коммунально-складские объекты
7.1.	Дополнительные сведения об использовании земельного участка	-
8.	Кадастровый или иной государственный учетный номер (инвентарный) здания, сооружения, объекта незавершенного строительства, расположенного на земельном участке	53:23:0000000:11513
9.	Сведения о земельных участках (землях общего пользования, территории общего пользования), посредством которых обеспечивается доступ	Земли общего пользования
10.	Иные сведения	-

4. Пояснения к сведениям об уточняемом земельном участке с кадастровым номером 53:23:8423302:96 :

1.	-

Сведения об уточняемых земельных участках

1. Сведения о характерных точках границы уточняемого земельного участка с кадастровым номером 53:23:8423302:97 :

Система координат МСК-53, зона 2 **Зона № 2**

Обозначение характерных точек границ	Координаты, м				Метод определения координат	Формулы, примененные для расчета средней квадратической погрешности определения координат характерных точек границ (Mt), с подставленными в такие формулы значениями и итоговые (вычисленные) значения Mt, м	Описание закрепления точки
	содержатся в Едином государственном реестре недвижимости		определены в результате выполнения комплексных кадастровых работ				
	X	Y	X	Y			
1	2	3	4	5	6	7	8
н255У	-	-	581808.18	2177688.68	Метод спутниковых геодезических измерений (определений)	Mt=√ Mx2+√My2 = 0,10	-
н252У	-	-	581806.57	2177692.02	Метод спутниковых геодезических измерений (определений)	Mt=√ Mx2+√My2 = 0,10	-
н254У	-	-	581799.84	2177688.56	Метод спутниковых геодезических измерений (определений)	Mt=√ Mx2+√My2 = 0,10	-
н256У	-	-	581801.52	2177685.25	Метод спутниковых геодезических измерений (определений)	Mt=√ Mx2+√My2 = 0,10	-
н255У	-	-	581808.18	2177688.68	Метод спутниковых геодезических измерений (определений)	Mt=√ Mx2+√My2 = 0,10	-

2. Сведения о частях границ уточняемого земельного участка с кадастровым номером 53:23:8423302:97 :

Обозначение части границ		Горизонтальное проложение (S), м	Описание прохождения части границ	Сведения о согласовании местоположения границ (согласовано/спорное)
от т.	до т.			
1	2	3	4	5
н255У	н252У	3.71	-	-
н252У	н254У	7.57	-	-
н254У	н256У	3.71	-	-
н256У	н255У	7.49	-	-

3. Сведения о характеристиках уточняемого земельного участка с кадастровым номером 53:23:8423302:97 :

№ п/п	Наименование характеристики земельного участка	Значение характеристики
1	2	3
1.	Адрес земельного участка	-
1.1.	Сведения о местоположении земельного участка (при отсутствии адреса) в структурированном в соответствии с федеральной информационной адресной системой виде	-
1.2.	Дополнительные сведения о местоположении земельного участка	-
2.	Площадь земельного участка ± величина погрешности определения (вычисления) площади (Р ± ΔР), м2	28 ± 2
3.	Формула, примененная для вычисления предельной погрешности определения площади земельного участка, с подставленными значениями и итоговые (вычисленные) значения (ΔР), м2	ΔР=3.5*Mt*√P=3.5*0,1*√28=2
4.	Площадь земельного участка согласно сведениям Единого государственного реестра недвижимости (Ркад), м2	26
5.	Оценка расхождения Р и Ркад (Р - Ркад), м2	2
6.	Предельные минимальный и максимальный размеры земельного участка (Рмин и Рмакс), м2	- -
7.	Вид (виды) разрешенного использования	для эксплуатации гаража
7.1.	Дополнительные сведения об использовании земельного участка	-
8.	Кадастровый или иной государственный учетный номер (инвентарный) здания, сооружения, объекта незавершенного строительства, расположенного на земельном участке	53:23:0000000:11696
9.	Сведения о земельных участках (землях общего пользования, территории общего пользования), посредством которых обеспечивается доступ	Земли общего пользования
10.	Иные сведения	-

4. Пояснения к сведениям об уточняемом земельном участке с кадастровым номером 53:23:8423302:97 :

1.	-

Сведения об уточняемых земельных участках

1. Сведения о характерных точках границы уточняемого земельного участка с кадастровым номером 53:23:8423302:99 :

Система координат МСК-53, зона 2 **Зона № 2**

Обозначение характерных точек границ	Координаты, м				Метод определения координат	Формулы, примененные для расчета средней квадратической погрешности определения координат характерных точек границ (Mt), с подставленными в такие формулы значениями и итоговые (вычисленные) значения Mt, м	Описание закрепления точки
	содержатся в Едином государственном реестре недвижимости		определены в результате выполнения комплексных кадастровых работ				
	X	Y	X	Y			
1	2	3	4	5	6	7	8
н257У	-	-	581811.72	2177681.61	Метод спутниковых геодезических измерений (определений)	Mt=√ Mx2+√My2 = 0,10	-
н258У	-	-	581809.92	2177685.09	Метод спутниковых геодезических измерений (определений)	Mt=√ Mx2+√My2 = 0,10	-
н259У	-	-	581803.37	2177681.72	Метод спутниковых геодезических измерений (определений)	Mt=√ Mx2+√My2 = 0,10	-
н260У	-	-	581805.19	2177678.24	Метод спутниковых геодезических измерений (определений)	Mt=√ Mx2+√My2 = 0,10	-
н257У	-	-	581811.72	2177681.61	Метод спутниковых геодезических измерений (определений)	Mt=√ Mx2+√My2 = 0,10	-

2. Сведения о частях границ уточняемого земельного участка с кадастровым номером 53:23:8423302:99 :

Обозначение части границ		Горизонтальное проложение (S), м	Описание прохождения части границ	Сведения о согласовании местоположения границ (согласовано/спорное)
от т.	до т.			
1	2	3	4	5
н257У	н258У	3.92	-	-
н258У	н259У	7.37	-	-
н259У	н260У	3.93	-	-
н260У	н257У	7.35	-	-

3. Сведения о характеристиках уточняемого земельного участка с кадастровым номером 53:23:8423302:99 :

№ п/п	Наименование характеристики земельного участка	Значение характеристики
1	2	3
1.	Адрес земельного участка	-
1.1.	Сведения о местоположении земельного участка (при отсутствии адреса) в структурированном в соответствии с федеральной информационной адресной системой виде	-
1.2.	Дополнительные сведения о местоположении земельного участка	-
2.	Площадь земельного участка ± величина погрешности определения (вычисления) площади (Р ± ΔР), м2	29 ± 2
3.	Формула, примененная для вычисления предельной погрешности определения площади земельного участка, с подставленными значениями и итоговые (вычисленные) значения (ΔР), м2	ΔP=3.5*Mt*√P=3.5*0,1*√29=2
4.	Площадь земельного участка согласно сведениям Единого государственного реестра недвижимости (Ркад), м2	21
5.	Оценка расхождения Р и Ркад (Р - Ркад), м2	8
6.	Предельные минимальный и максимальный размеры земельного участка (Рмин и Рмакс), м2	18 45
7.	Вид (виды) разрешенного использования	для строительства и эксплуатации гаража
7.1.	Дополнительные сведения об использовании земельного участка	-
8.	Кадастровый или иной государственный учетный номер (инвентарный) здания, сооружения, объекта незавершенного строительства, расположенного на земельном участке	53:23:8423302:2126
9.	Сведения о земельных участках (землях общего пользования, территории общего пользования), посредством которых обеспечивается доступ	Земли общего пользования
10.	Иные сведения	-

4. Пояснения к сведениям об уточняемом земельном участке с кадастровым номером 53:23:8423302:99 :

1.	-

Сведения об уточняемых земельных участках

1. Сведения о характерных точках границы уточняемого земельного участка с кадастровым номером 53:23:8423302:100 :

Система координат МСК-53, зона 2 **Зона № 2**

Обозначение характерных точек границ	Координаты, м				Метод определения координат	Формулы, примененные для расчета средней квадратической погрешности определения координат характерных точек границ (Mt), с подставленными в такие формулы значениями и итоговые (вычисленные) значения Mt, м	Описание закрепления точки
	содержатся в Едином государственном реестре недвижимости		определены в результате выполнения комплексных кадастровых работ				
	X	Y	X	Y			
1	2	3	4	5	6	7	8
н261У	-	-	581813.36	2177678.42	Метод спутниковых геодезических измерений (определений)	Mt=√ Mx2+√My2 = 0,10	-
н257У	-	-	581811.72	2177681.61	Метод спутниковых геодезических измерений (определений)	Mt=√ Mx2+√My2 = 0,10	-
н260У	-	-	581805.19	2177678.24	Метод спутниковых геодезических измерений (определений)	Mt=√ Mx2+√My2 = 0,10	-
н262У	-	-	581804.78	2177678.03	Метод спутниковых геодезических измерений (определений)	Mt=√ Mx2+√My2 = 0,10	-
н263У	-	-	581806.29	2177675.02	Метод спутниковых геодезических измерений (определений)	Mt=√ Mx2+√My2 = 0,10	-
н264У	-	-	581806.75	2177675.24	Метод спутниковых геодезических измерений (определений)	Mt=√ Mx2+√My2 = 0,10	-

1. Сведения о характерных точках границы уточняемого земельного участка с кадастровым номером 53:23:8423302:100 :

Система координат МСК-53, зона 2 **Зона № 2**

Обозначение характерных точек границ	Координаты, м				Метод определения координат	Формулы, примененные для расчета средней квадратической погрешности определения координат характерных точек границ (Mt), с подставленными в такие формулы значениями и итоговые (вычисленные) значения Mt, м	Описание закрепления точки
	содержатся в Едином государственном реестре недвижимости		определены в результате выполнения комплексных кадастровых работ				
	X	Y	X	Y			
1	2	3	4	5	6	7	8
н261У	-	-	581813.36	2177678.42	Метод спутниковых геодезических измерений (определений)	Mt=√ Mx2+√My2 = 0,10	-

2. Сведения о частях границ уточняемого земельного участка с кадастровым номером 53:23:8423302:100 :

Обозначение части границ		Горизонтальное проложение (S), м	Описание прохождения части границ	Сведения о согласовании местоположения границ (согласовано/спорное)
от т.	до т.			
1	2	3	4	5
н261У	н257У	3.59	-	-
н257У	н260У	7.35	-	-
н260У	н262У	0.46	-	-
н262У	н263У	3.37	-	-
н263У	н264У	0.51	-	-
н264У	н261У	7.34	-	-

3. Сведения о характеристиках уточняемого земельного участка с кадастровым номером 53:23:8423302:100 :

№ п/п	Наименование характеристики земельного участка	Значение характеристики
1	2	3
1.	Адрес земельного участка	-
1.1.	Сведения о местоположении земельного участка (при отсутствии адреса) в структурированном в соответствии с федеральной информационной адресной системой виде	-
1.2.	Дополнительные сведения о местоположении земельного участка	-
2.	Площадь земельного участка ± величина погрешности определения (вычисления) площади (P ± ΔP), м2	27 ± 2
3.	Формула, примененная для вычисления предельной погрешности определения площади земельного участка, с подставленными значениями и итоговые (вычисленные) значения (ΔP), м2	ΔP=3.5*Mt*√P=3.5*0,1*√27=2
4.	Площадь земельного участка согласно сведениям Единого государственного реестра недвижимости (Ркад), м2	27
5.	Оценка расхождения Р и Ркад (Р - Ркад), м2	-
6.	Предельные минимальный и максимальный размеры земельного участка (Рмин и Рмакс), м2	- -

3. Сведения о характеристиках уточняемого земельного участка с кадастровым номером 53:23:8423302:100 :

№ п/п	Наименование характеристики земельного участка	Значение характеристики
1	2	3
7.	Вид (виды) разрешенного использования	для эксплуатации гаража
7.1.	Дополнительные сведения об использовании земельного участка	-
8.	Кадастровый или иной государственный учетный номер (инвентарный) здания, сооружения, объекта незавершенного строительства, расположенного на земельном участке	53:23:8423302:2056
9.	Сведения о земельных участках (землях общего пользования, территории общего пользования), посредством которых обеспечивается доступ	Земли общего пользования
10.	Иные сведения	-

4. Пояснения к сведениям об уточняемом земельном участке с кадастровым номером 53:23:8423302:100 :

1.	-

Сведения об уточняемых земельных участках

1. Сведения о характерных точках границы уточняемого земельного участка с кадастровым номером 53:23:8423302:101 :

Система координат МСК-53, зона 2 **Зона № 2**

Обозначение характерных точек границ	Координаты, м				Метод определения координат	Формулы, примененные для расчета средней квадратической погрешности определения координат характерных точек границ (Mt), с подставленными в такие формулы значениями и итоговые (вычисленные) значения Mt, м	Описание закрепления точки
	содержатся в Едином государственном реестре недвижимости		определены в результате выполнения комплексных кадастровых работ				
	X	Y	X	Y			
1	2	3	4	5	6	7	8
н265У	-	-	581815.00	2177675.24	Метод спутниковых геодезических измерений (определений)	Mt=√ Mx2+√My2 = 0,10	-
н261У	-	-	581813.36	2177678.42	Метод спутниковых геодезических измерений (определений)	Mt=√ Mx2+√My2 = 0,10	-
н264У	-	-	581806.75	2177675.24	Метод спутниковых геодезических измерений (определений)	Mt=√ Mx2+√My2 = 0,10	-
н263У	-	-	581806.29	2177675.02	Метод спутниковых геодезических измерений (определений)	Mt=√ Mx2+√My2 = 0,10	-
н266У	-	-	581807.94	2177671.51	Метод спутниковых геодезических измерений (определений)	Mt=√ Mx2+√My2 = 0,10	-
н267У	-	-	581808.46	2177671.79	Метод спутниковых геодезических измерений (определений)	Mt=√ Mx2+√My2 = 0,10	-

1. Сведения о характерных точках границы уточняемого земельного участка с кадастровым номером 53:23:8423302:101 :

Система координат МСК-53, зона 2 **Зона № 2**

Обозначение характерных точек границ	Координаты, м				Метод определения координат	Формулы, примененные для расчета средней квадратической погрешности определения координат характерных точек границ (Mt), с подставленными в такие формулы значениями и итоговые (вычисленные) значения Mt, м	Описание закрепления точки
	содержатся в Едином государственном реестре недвижимости		определены в результате выполнения комплексных кадастровых работ				
	X	Y	X	Y			
1	2	3	4	5	6	7	8
н265У	-	-	581815.00	2177675.24	Метод спутниковых геодезических измерений (определений)	Mt=√ Mx2+√My2 = 0,10	-

2. Сведения о частях границ уточняемого земельного участка с кадастровым номером 53:23:8423302:101 :

Обозначение части границ		Горизонтальное проложение (S), м	Описание прохождения части границ	Сведения о согласовании местоположения границ (согласовано/спорное)
от т.	до т.			
1	2	3	4	5
н265У	н261У	3.58	-	-
н261У	н264У	7.34	-	-
н264У	н263У	0.51	-	-
н263У	н266У	3.88	-	-
н266У	н267У	0.59	-	-
н267У	н265У	7.39	-	-

3. Сведения о характеристиках уточняемого земельного участка с кадастровым номером 53:23:8423302:101 :

№ п/п	Наименование характеристики земельного участка	Значение характеристики
1	2	3
1.	Адрес земельного участка	-
1.1.	Сведения о местоположении земельного участка (при отсутствии адреса) в структурированном в соответствии с федеральной информационной адресной системой виде	-
1.2.	Дополнительные сведения о местоположении земельного участка	-
2.	Площадь земельного участка ± величина погрешности определения (вычисления) площади (P ± ΔP), м2	29 ± 2
3.	Формула, примененная для вычисления предельной погрешности определения площади земельного участка, с подставленными значениями и итоговые (вычисленные) значения (ΔP), м2	ΔP=3.5*Mt*√P=3.5*0,1*√29=2
4.	Площадь земельного участка согласно сведениям Единого государственного реестра недвижимости (Ркад), м2	29
5.	Оценка расхождения Р и Ркад (Р - Ркад), м2	-
6.	Предельные минимальный и максимальный размеры земельного участка (Рмин и Рмакс), м2	- -

3. Сведения о характеристиках уточняемого земельного участка с кадастровым номером 53:23:8423302:101 :

№ п/п	Наименование характеристики земельного участка	Значение характеристики
1	2	3
7.	Вид (виды) разрешенного использования	для эксплуатации кирпичного гаража
7.1.	Дополнительные сведения об использовании земельного участка	-
8.	Кадастровый или иной государственный учетный номер (инвентарный) здания, сооружения, объекта незавершенного строительства, расположенного на земельном участке	53:23:8423302:1867
9.	Сведения о земельных участках (землях общего пользования, территории общего пользования), посредством которых обеспечивается доступ	Земли общего пользования
10.	Иные сведения	-

4. Пояснения к сведениям об уточняемом земельном участке с кадастровым номером 53:23:8423302:101 :

1.	-

Сведения об уточняемых земельных участках

1. Сведения о характерных точках границы уточняемого земельного участка с кадастровым номером 53:23:8423302:102 :

Система координат МСК-53, зона 2 **Зона № 2**

Обозначение характерных точек границ	Координаты, м				Метод определения координат	Формулы, примененные для расчета средней квадратической погрешности определения координат характерных точек границ (Mt), с подставленными в такие формулы значениями и итоговые (вычисленные) значения Mt, м	Описание закрепления точки
	содержатся в Едином государственном реестре недвижимости		определены в результате выполнения комплексных кадастровых работ				
	X	Y	X	Y			
1	2	3	4	5	6	7	8
н268У	-	-	581816.56	2177672.35	Метод спутниковых геодезических измерений (определений)	Mt=√ Mx2+√My2 = 0,10	-
н265У	-	-	581815.00	2177675.24	Метод спутниковых геодезических измерений (определений)	Mt=√ Mx2+√My2 = 0,10	-
н267У	-	-	581808.46	2177671.79	Метод спутниковых геодезических измерений (определений)	Mt=√ Mx2+√My2 = 0,10	-
н269У	-	-	581810.22	2177668.97	Метод спутниковых геодезических измерений (определений)	Mt=√ Mx2+√My2 = 0,10	-
н268У	-	-	581816.56	2177672.35	Метод спутниковых геодезических измерений (определений)	Mt=√ Mx2+√My2 = 0,10	-

2. Сведения о частях границ уточняемого земельного участка с кадастровым номером 53:23:8423302:102 :

Обозначение части границ		Горизонтальное проложение (S), м	Описание прохождения части границ	Сведения о согласовании местоположения границ (согласовано/спорное)
от т.	до т.			
1	2	3	4	5
н268У	н265У	3.28	-	-
н265У	н267У	7.39	-	-
н267У	н269У	3.32	-	-
н269У	н268У	7.18	-	-

3. Сведения о характеристиках уточняемого земельного участка с кадастровым номером 53:23:8423302:102 :

№ п/п	Наименование характеристики земельного участка	Значение характеристики
1	2	3
1.	Адрес земельного участка	-
1.1.	Сведения о местоположении земельного участка (при отсутствии адреса) в структурированном в соответствии с федеральной информационной адресной системой виде	-
1.2.	Дополнительные сведения о местоположении земельного участка	-
2.	Площадь земельного участка ± величина погрешности определения (вычисления) площади (Р ± ΔР), м2	24 ± 2
3.	Формула, примененная для вычисления предельной погрешности определения площади земельного участка, с подставленными значениями и итоговые (вычисленные) значения (ΔР), м2	ΔР=3.5*Mt*√P=3.5*0,1*√24=2
4.	Площадь земельного участка согласно сведениям Единого государственного реестра недвижимости (Ркад), м2	24
5.	Оценка расхождения Р и Ркад (Р - Ркад), м2	-
6.	Предельные минимальный и максимальный размеры земельного участка (Рмин и Рмакс), м2	- -
7.	Вид (виды) разрешенного использования	Под коммунально-складские объекты
7.1.	Дополнительные сведения об использовании земельного участка	-
8.	Кадастровый или иной государственный учетный номер (инвентарный) здания, сооружения, объекта незавершенного строительства, расположенного на земельном участке	53:23:8423302:1941
9.	Сведения о земельных участках (землях общего пользования, территории общего пользования), посредством которых обеспечивается доступ	Земли общего пользования
10.	Иные сведения	-

4. Пояснения к сведениям об уточняемом земельном участке с кадастровым номером 53:23:8423302:102 :

1.	-

Сведения об уточняемых земельных участках

1. Сведения о характерных точках границы уточняемого земельного участка с кадастровым номером 53:23:8423302:104 :

Система координат МСК-53, зона 2 **Зона № 2**

Обозначение характерных точек границ	Координаты, м				Метод определения координат	Формулы, примененные для расчета средней квадратической погрешности определения координат характерных точек границ (Mt), с подставленными в такие формулы значениями и итоговые (вычисленные) значения Mt, м	Описание закрепления точки
	содержатся в Едином государственном реестре недвижимости		определены в результате выполнения комплексных кадастровых работ				
	X	Y	X	Y			
1	2	3	4	5	6	7	8
н270У	-	-	581820.15	2177665.90	Метод спутниковых геодезических измерений (определений)	Mt=√ Mx2+√My2 = 0,10	-
5	-	-	581818.42	2177669.02	Метод спутниковых геодезических измерений (определений)	Mt=√ Mx2+√My2 = 0,10	-
8	-	-	581812.04	2177665.59	Метод спутниковых геодезических измерений (определений)	Mt=√ Mx2+√My2 = 0,10	-
н271У	-	-	581813.71	2177662.44	Метод спутниковых геодезических измерений (определений)	Mt=√ Mx2+√My2 = 0,10	-
н270У	-	-	581820.15	2177665.90	Метод спутниковых геодезических измерений (определений)	Mt=√ Mx2+√My2 = 0,10	-

2. Сведения о частях границ уточняемого земельного участка с кадастровым номером 53:23:8423302:104 :

Обозначение части границ		Горизонтальное проложение (S), м	Описание прохождения части границ	Сведения о согласовании местоположения границ (согласовано/спорное)
от т.	до т.			
1	2	3	4	5
н270У	5	3.57	-	-
5	8	7.24	-	-
8	н271У	3.57	-	-
н271У	н270У	7.31	-	-

3. Сведения о характеристиках уточняемого земельного участка с кадастровым номером 53:23:8423302:104 :

№ п/п	Наименование характеристики земельного участка	Значение характеристики
1	2	3
1.	Адрес земельного участка	-
1.1.	Сведения о местоположении земельного участка (при отсутствии адреса) в структурированном в соответствии с федеральной информационной адресной системой виде	-
1.2.	Дополнительные сведения о местоположении земельного участка	-
2.	Площадь земельного участка ± величина погрешности определения (вычисления) площади (Р ± ΔР), м2	26 ± 2
3.	Формула, примененная для вычисления предельной погрешности определения площади земельного участка, с подставленными значениями и итоговые (вычисленные) значения (ΔР), м2	ΔP=3.5*Mt*√P=3.5*0,1*√26=2
4.	Площадь земельного участка согласно сведениям Единого государственного реестра недвижимости (Ркад), м2	25
5.	Оценка расхождения Р и Ркад (Р - Ркад), м2	1
6.	Предельные минимальный и максимальный размеры земельного участка (Рмин и Рмакс), м2	- -
7.	Вид (виды) разрешенного использования	под строительство и эксплуатацию гаража
7.1.	Дополнительные сведения об использовании земельного участка	-
8.	Кадастровый или иной государственный учетный номер (инвентарный) здания, сооружения, объекта незавершенного строительства, расположенного на земельном участке	53:23:8423302:1558
9.	Сведения о земельных участках (землях общего пользования, территории общего пользования), посредством которых обеспечивается доступ	Земли общего пользования
10.	Иные сведения	-

4. Пояснения к сведениям об уточняемом земельном участке с кадастровым номером 53:23:8423302:104 :

1.	-

Сведения об уточняемых земельных участках

1. Сведения о характерных точках границы уточняемого земельного участка с кадастровым номером 53:23:8423302:105 :

Система координат МСК-53, зона 2 **Зона № 2**

Обозначение характерных точек границ	Координаты, м				Метод определения координат	Формулы, примененные для расчета средней квадратической погрешности определения координат характерных точек границ (Mt), с подставленными в такие формулы значениями и итоговые (вычисленные) значения Mt, м	Описание закрепления точки
	содержатся в Едином государственном реестре недвижимости		определены в результате выполнения комплексных кадастровых работ				
	X	Y	X	Y			
1	2	3	4	5	6	7	8
н272У	-	-	581821.82	2177662.73	Метод спутниковых геодезических измерений (определений)	Mt=√ Mx2+√My2 = 0,10	-
н270У	-	-	581820.15	2177665.90	Метод спутниковых геодезических измерений (определений)	Mt=√ Mx2+√My2 = 0,10	-
н271У	-	-	581813.71	2177662.44	Метод спутниковых геодезических измерений (определений)	Mt=√ Mx2+√My2 = 0,10	-
н273У	-	-	581815.17	2177659.22	Метод спутниковых геодезических измерений (определений)	Mt=√ Mx2+√My2 = 0,10	-
н272У	-	-	581821.82	2177662.73	Метод спутниковых геодезических измерений (определений)	Mt=√ Mx2+√My2 = 0,10	-

2. Сведения о частях границ уточняемого земельного участка с кадастровым номером 53:23:8423302:105 :

Обозначение части границ		Горизонтальное проложение (S), м	Описание прохождения части границ	Сведения о согласовании местоположения границ (согласовано/спорное)
от т.	до т.			
1	2	3	4	5
н272У	н270У	3.58	-	-
н270У	н271У	7.31	-	-
н271У	н273У	3.54	-	-
н273У	н272У	7.52	-	-

3. Сведения о характеристиках уточняемого земельного участка с кадастровым номером 53:23:8423302:105 :

№ п/п	Наименование характеристики земельного участка	Значение характеристики
1	2	3
1.	Адрес земельного участка	-
1.1.	Сведения о местоположении земельного участка (при отсутствии адреса) в структурированном в соответствии с федеральной информационной адресной системой виде	-
1.2.	Дополнительные сведения о местоположении земельного участка	-
2.	Площадь земельного участка ± величина погрешности определения (вычисления) площади (Р ± ΔР), м2	26 ± 2
3.	Формула, примененная для вычисления предельной погрешности определения площади земельного участка, с подставленными значениями и итоговые (вычисленные) значения (ΔР), м2	ΔР=3.5*Mt*√P=3.5*0,1*√26=2
4.	Площадь земельного участка согласно сведениям Единого государственного реестра недвижимости (Ркад), м2	26
5.	Оценка расхождения Р и Ркад (Р - Ркад), м2	-
6.	Предельные минимальный и максимальный размеры земельного участка (Рмин и Рмакс), м2	- -
7.	Вид (виды) разрешенного использования	для эксплуатации гаража
7.1.	Дополнительные сведения об использовании земельного участка	-
8.	Кадастровый или иной государственный учетный номер (инвентарный) здания, сооружения, объекта незавершенного строительства, расположенного на земельном участке	53:23:0000000:11200
9.	Сведения о земельных участках (землях общего пользования, территории общего пользования), посредством которых обеспечивается доступ	Земли общего пользования
10.	Иные сведения	-

4. Пояснения к сведениям об уточняемом земельном участке с кадастровым номером 53:23:8423302:105 :

1.	-

Сведения об уточняемых земельных участках

1. Сведения о характерных точках границы уточняемого земельного участка с кадастровым номером 53:23:8423302:106 :

Система координат МСК-53, зона 2 **Зона № 2**

Обозначение характерных точек границ	Координаты, м				Метод определения координат	Формулы, примененные для расчета средней квадратической погрешности определения координат характерных точек границ (Mt), с подставленными в такие формулы значениями и итоговые (вычисленные) значения Mt, м	Описание закрепления точки
	содержатся в Едином государственном реестре недвижимости		определены в результате выполнения комплексных кадастровых работ				
	X	Y	X	Y			
1	2	3	4	5	6	7	8
н274У	-	-	581823.56	2177659.43	Метод спутниковых геодезических измерений (определений)	Mt=√ Mx2+√My2 = 0,10	-
н272У	-	-	581821.82	2177662.73	Метод спутниковых геодезических измерений (определений)	Mt=√ Mx2+√My2 = 0,10	-
н273У	-	-	581815.17	2177659.22	Метод спутниковых геодезических измерений (определений)	Mt=√ Mx2+√My2 = 0,10	-
н275У	-	-	581816.80	2177655.86	Метод спутниковых геодезических измерений (определений)	Mt=√ Mx2+√My2 = 0,10	-
н274У	-	-	581823.56	2177659.43	Метод спутниковых геодезических измерений (определений)	Mt=√ Mx2+√My2 = 0,10	-

2. Сведения о частях границ уточняемого земельного участка с кадастровым номером 53:23:8423302:106 :

Обозначение части границ		Горизонтальное проложение (S), м	Описание прохождения части границ	Сведения о согласовании местоположения границ (согласовано/спорное)
от т.	до т.			
1	2	3	4	5
н274У	н272У	3.73	-	-
н272У	н273У	7.52	-	-
н273У	н275У	3.73	-	-
н275У	н274У	7.64	-	-

3. Сведения о характеристиках уточняемого земельного участка с кадастровым номером 53:23:8423302:106 :

№ п/п	Наименование характеристики земельного участка	Значение характеристики
1	2	3
1.	Адрес земельного участка	-
1.1.	Сведения о местоположении земельного участка (при отсутствии адреса) в структурированном в соответствии с федеральной информационной адресной системой виде	-
1.2.	Дополнительные сведения о местоположении земельного участка	-
2.	Площадь земельного участка ± величина погрешности определения (вычисления) площади (Р ± ΔР), м2	28 ± 2
3.	Формула, примененная для вычисления предельной погрешности определения площади земельного участка, с подставленными значениями и итоговые (вычисленные) значения (ΔР), м2	ΔР=3.5*Mt*√P=3.5*0,1*√28=2
4.	Площадь земельного участка согласно сведениям Единого государственного реестра недвижимости (Ркад), м2	28
5.	Оценка расхождения Р и Ркад (Р - Ркад), м2	-
6.	Предельные минимальный и максимальный размеры земельного участка (Рмин и Рмакс), м2	- -
7.	Вид (виды) разрешенного использования	для эксплуатации гаража
7.1.	Дополнительные сведения об использовании земельного участка	-
8.	Кадастровый или иной государственный учетный номер (инвентарный) здания, сооружения, объекта незавершенного строительства, расположенного на земельном участке	53:23:0000000:10510
9.	Сведения о земельных участках (землях общего пользования, территории общего пользования), посредством которых обеспечивается доступ	Земли общего пользования
10.	Иные сведения	-

4. Пояснения к сведениям об уточняемом земельном участке с кадастровым номером 53:23:8423302:106 :

1.	-

Сведения об уточняемых земельных участках

1. Сведения о характерных точках границы уточняемого земельного участка с кадастровым номером 53:23:8423302:107 :

Система координат МСК-53, зона 2 **Зона № 2**

Обозначение характерных точек границ	Координаты, м				Метод определения координат	Формулы, примененные для расчета средней квадратической погрешности определения координат характерных точек границ (Mt), с подставленными в такие формулы значениями и итоговые (вычисленные) значения Mt, м	Описание закрепления точки
	содержатся в Едином государственном реестре недвижимости		определены в результате выполнения комплексных кадастровых работ				
	X	Y	X	Y			
1	2	3	4	5	6	7	8
н276У	-	-	581825.33	2177656.08	Метод спутниковых геодезических измерений (определений)	Mt=√ Mx2+√My2 = 0,10	-
н274У	-	-	581823.56	2177659.43	Метод спутниковых геодезических измерений (определений)	Mt=√ Mx2+√My2 = 0,10	-
н275У	-	-	581816.80	2177655.86	Метод спутниковых геодезических измерений (определений)	Mt=√ Mx2+√My2 = 0,10	-
н277У	-	-	581818.61	2177652.54	Метод спутниковых геодезических измерений (определений)	Mt=√ Mx2+√My2 = 0,10	-
н276У	-	-	581825.33	2177656.08	Метод спутниковых геодезических измерений (определений)	Mt=√ Mx2+√My2 = 0,10	-

2. Сведения о частях границ уточняемого земельного участка с кадастровым номером 53:23:8423302:107 :

Обозначение части границ		Горизонтальное проложение (S), м	Описание прохождения части границ	Сведения о согласовании местоположения границ (согласовано/спорное)
от т.	до т.			
1	2	3	4	5
н276У	н274У	3.79	-	-
н274У	н275У	7.64	-	-
н275У	н277У	3.78	-	-
н277У	н276У	7.60	-	-

3. Сведения о характеристиках уточняемого земельного участка с кадастровым номером 53:23:8423302:107 :

№ п/п	Наименование характеристики земельного участка	Значение характеристики
1	2	3
1.	Адрес земельного участка	-
1.1.	Сведения о местоположении земельного участка (при отсутствии адреса) в структурированном в соответствии с федеральной информационной адресной системой виде	-
1.2.	Дополнительные сведения о местоположении земельного участка	-
2.	Площадь земельного участка ± величина погрешности определения (вычисления) площади (Р ± ΔР), м2	29 ± 2
3.	Формула, примененная для вычисления предельной погрешности определения площади земельного участка, с подставленными значениями и итоговые (вычисленные) значения (ΔР), м2	ΔP=3.5*Mt*√P=3.5*0,1*√29=2
4.	Площадь земельного участка согласно сведениям Единого государственного реестра недвижимости (Ркад), м2	29
5.	Оценка расхождения Р и Ркад (Р - Ркад), м2	-
6.	Предельные минимальный и максимальный размеры земельного участка (Рмин и Рмакс), м2	- -
7.	Вид (виды) разрешенного использования	Под коммунально-складские объекты
7.1.	Дополнительные сведения об использовании земельного участка	-
8.	Кадастровый или иной государственный учетный номер (инвентарный) здания, сооружения, объекта незавершенного строительства, расположенного на земельном участке	-
9.	Сведения о земельных участках (землях общего пользования, территории общего пользования), посредством которых обеспечивается доступ	Земли общего пользования
10.	Иные сведения	-

4. Пояснения к сведениям об уточняемом земельном участке с кадастровым номером 53:23:8423302:107 :

1.	-

Сведения об уточняемых земельных участках

1. Сведения о характерных точках границы уточняемого земельного участка с кадастровым номером 53:23:8423302:108 :

Система координат МСК-53, зона 2 **Зона № 2**

Обозначение характерных точек границ	Координаты, м				Метод определения координат	Формулы, примененные для расчета средней квадратической погрешности определения координат характерных точек границ (Mt), с подставленными в такие формулы значениями и итоговые (вычисленные) значения Mt, м	Описание закрепления точки
	содержатся в Едином государственном реестре недвижимости		определены в результате выполнения комплексных кадастровых работ				
	X	Y	X	Y			
1	2	3	4	5	6	7	8
н278У	-	-	581826.98	2177652.96	Метод спутниковых геодезических измерений (определений)	Mt=√ Mx2+√My2 = 0,10	-
н276У	-	-	581825.33	2177656.08	Метод спутниковых геодезических измерений (определений)	Mt=√ Mx2+√My2 = 0,10	-
н277У	-	-	581818.61	2177652.54	Метод спутниковых геодезических измерений (определений)	Mt=√ Mx2+√My2 = 0,10	-
н279У	-	-	581820.17	2177649.36	Метод спутниковых геодезических измерений (определений)	Mt=√ Mx2+√My2 = 0,10	-
н278У	-	-	581826.98	2177652.96	Метод спутниковых геодезических измерений (определений)	Mt=√ Mx2+√My2 = 0,10	-

2. Сведения о частях границ уточняемого земельного участка с кадастровым номером 53:23:8423302:108 :

Обозначение части границ		Горизонтальное проложение (S), м	Описание прохождения части границ	Сведения о согласовании местоположения границ (согласовано/спорное)
от т.	до т.			
1	2	3	4	5
н278У	н276У	3.53	-	-
н276У	н277У	7.60	-	-
н277У	н279У	3.54	-	-
н279У	н278У	7.70	-	-

3. Сведения о характеристиках уточняемого земельного участка с кадастровым номером 53:23:8423302:108 :

№ п/п	Наименование характеристики земельного участка	Значение характеристики
1	2	3
1.	Адрес земельного участка	-
1.1.	Сведения о местоположении земельного участка (при отсутствии адреса) в структурированном в соответствии с федеральной информационной адресной системой виде	-
1.2.	Дополнительные сведения о местоположении земельного участка	-
2.	Площадь земельного участка ± величина погрешности определения (вычисления) площади (Р ± ΔР), м2	27 ± 2
3.	Формула, примененная для вычисления предельной погрешности определения площади земельного участка, с подставленными значениями и итоговые (вычисленные) значения (ΔР), м2	ΔP=3.5*Mt*√P=3.5*0,1*√27=2
4.	Площадь земельного участка согласно сведениям Единого государственного реестра недвижимости (Ркад), м2	24
5.	Оценка расхождения Р и Ркад (Р - Ркад), м2	3
6.	Предельные минимальный и максимальный размеры земельного участка (Рмин и Рмакс), м2	18 45
7.	Вид (виды) разрешенного использования	для эксплуатации индивидуального кирпичного гаража
7.1.	Дополнительные сведения об использовании земельного участка	-
8.	Кадастровый или иной государственный учетный номер (инвентарный) здания, сооружения, объекта незавершенного строительства, расположенного на земельном участке	53:23:0000000:10981
9.	Сведения о земельных участках (землях общего пользования, территории общего пользования), посредством которых обеспечивается доступ	Земли общего пользования
10.	Иные сведения	-

4. Пояснения к сведениям об уточняемом земельном участке с кадастровым номером 53:23:8423302:108 :

1.	-

Сведения об уточняемых земельных участках

1. Сведения о характерных точках границы уточняемого земельного участка с кадастровым номером 53:23:8423302:109 :

Система координат МСК-53, зона 2 **Зона № 2**

Обозначение характерных точек границ	Координаты, м				Метод определения координат	Формулы, примененные для расчета средней квадратической погрешности определения координат характерных точек границ (Mt), с подставленными в такие формулы значениями и итоговые (вычисленные) значения Mt, м	Описание закрепления точки
	содержатся в Едином государственном реестре недвижимости		определены в результате выполнения комплексных кадастровых работ				
	X	Y	X	Y			
1	2	3	4	5	6	7	8
н280У	-	-	581828.70	2177649.72	Метод спутниковых геодезических измерений (определений)	Mt=√ Mx2+√My2 = 0,10	-
н278У	-	-	581826.98	2177652.96	Метод спутниковых геодезических измерений (определений)	Mt=√ Mx2+√My2 = 0,10	-
н279У	-	-	581820.17	2177649.36	Метод спутниковых геодезических измерений (определений)	Mt=√ Mx2+√My2 = 0,10	-
н281У	-	-	581821.75	2177646.05	Метод спутниковых геодезических измерений (определений)	Mt=√ Mx2+√My2 = 0,10	-
н282У	-	-	581822.19	2177646.29	Метод спутниковых геодезических измерений (определений)	Mt=√ Mx2+√My2 = 0,10	-
н280У	-	-	581828.70	2177649.72	Метод спутниковых геодезических измерений (определений)	Mt=√ Mx2+√My2 = 0,10	-

2. Сведения о частях границ уточняемого земельного участка с кадастровым номером 53:23:8423302:109 :

Обозначение части границ		Горизонтальное проложение (S), м	Описание прохождения части границ	Сведения о согласовании местоположения границ (согласовано/спорное)
от т.	до т.			
1	2	3	4	5
н280У	н278У	3.67	-	-
н278У	н279У	7.70	-	-
н279У	н281У	3.67	-	-
н281У	н282У	0.50	-	-
н282У	н280У	7.36	-	-

3. Сведения о характеристиках уточняемого земельного участка с кадастровым номером 53:23:8423302:109 :

№ п/п	Наименование характеристики земельного участка	Значение характеристики
1	2	3
1.	Адрес земельного участка	-
1.1.	Сведения о местоположении земельного участка (при отсутствии адреса) в структурированном в соответствии с федеральной информационной адресной системой виде	-
1.2.	Дополнительные сведения о местоположении земельного участка	-
2.	Площадь земельного участка ± величина погрешности определения (вычисления) площади (Р ± ΔР), м2	28 ± 2
3.	Формула, примененная для вычисления предельной погрешности определения площади земельного участка, с подставленными значениями и итоговые (вычисленные) значения (ΔР), м2	ΔР=3.5*Mt*√P=3.5*0,1*√28=2
4.	Площадь земельного участка согласно сведениям Единого государственного реестра недвижимости (Ркад), м2	21
5.	Оценка расхождения Р и Ркад (Р - Ркад), м2	7
6.	Предельные минимальный и максимальный размеры земельного участка (Рмин и Рмакс), м2	18 45
7.	Вид (виды) разрешенного использования	для строительства и эксплуатации гаража №109
7.1.	Дополнительные сведения об использовании земельного участка	-
8.	Кадастровый или иной государственный учетный номер (инвентарный) здания, сооружения, объекта незавершенного строительства, расположенного на земельном участке	-
9.	Сведения о земельных участках (землях общего пользования, территории общего пользования), посредством которых обеспечивается доступ	Земли общего пользования
10.	Иные сведения	-

4. Пояснения к сведениям об уточняемом земельном участке с кадастровым номером 53:23:8423302:109 :

1.	-

Сведения об уточняемых земельных участках

1. Сведения о характерных точках границы уточняемого земельного участка с кадастровым номером 53:23:8423302:111 :

Система координат МСК-53, зона 2 **Зона № 2**

Обозначение характерных точек границ	Координаты, м				Метод определения координат	Формулы, примененные для расчета средней квадратической погрешности определения координат характерных точек границ (Mt), с подставленными в такие формулы значениями и итоговые (вычисленные) значения Mt, м	Описание закрепления точки
	содержатся в Едином государственном реестре недвижимости		определены в результате выполнения комплексных кадастровых работ				
	X	Y	X	Y			
1	2	3	4	5	6	7	8
н283У	-	-	581832.40	2177642.70	Метод спутниковых геодезических измерений (определений)	Mt=√ Mx2+√My2 = 0,10	-
9	-	-	581830.41	2177646.48	Метод спутниковых геодезических измерений (определений)	Mt=√ Mx2+√My2 = 0,10	-
н284У	-	-	581825.62	2177643.85	Метод спутниковых геодезических измерений (определений)	Mt=√ Mx2+√My2 = 0,10	-
н285У	-	-	581827.70	2177640.05	Метод спутниковых геодезических измерений (определений)	Mt=√ Mx2+√My2 = 0,10	-
н283У	-	-	581832.40	2177642.70	Метод спутниковых геодезических измерений (определений)	Mt=√ Mx2+√My2 = 0,10	-

2. Сведения о частях границ уточняемого земельного участка с кадастровым номером 53:23:8423302:111 :

Обозначение части границ		Горизонтальное проложение (S), м	Описание прохождения части границ	Сведения о согласовании местоположения границ (согласовано/спорное)
от т.	до т.			
1	2	3	4	5
н283У	9	4.27	-	-
9	н284У	5.46	-	-
н284У	н285У	4.33	-	-
н285У	н283У	5.40	-	-

3. Сведения о характеристиках уточняемого земельного участка с кадастровым номером 53:23:8423302:111 :

№ п/п	Наименование характеристики земельного участка	Значение характеристики
1	2	3
1.	Адрес земельного участка	-
1.1.	Сведения о местоположении земельного участка (при отсутствии адреса) в структурированном в соответствии с федеральной информационной адресной системой виде	-
1.2.	Дополнительные сведения о местоположении земельного участка	-
2.	Площадь земельного участка ± величина погрешности определения (вычисления) площади (Р ± ΔР), м2	23 ± 2
3.	Формула, примененная для вычисления предельной погрешности определения площади земельного участка, с подставленными значениями и итоговые (вычисленные) значения (ΔР), м2	ΔP=3.5*Mt*√P=3.5*0,1*√23=2
4.	Площадь земельного участка согласно сведениям Единого государственного реестра недвижимости (Ркад), м2	21
5.	Оценка расхождения Р и Ркад (Р - Ркад), м2	2
6.	Предельные минимальный и максимальный размеры земельного участка (Рмин и Рмакс), м2	- -
7.	Вид (виды) разрешенного использования	Под коммунально-складские объекты
7.1.	Дополнительные сведения об использовании земельного участка	-
8.	Кадастровый или иной государственный учетный номер (инвентарный) здания, сооружения, объекта незавершенного строительства, расположенного на земельном участке	-
9.	Сведения о земельных участках (землях общего пользования, территории общего пользования), посредством которых обеспечивается доступ	Земли общего пользования
10.	Иные сведения	-

4. Пояснения к сведениям об уточняемом земельном участке с кадастровым номером 53:23:8423302:111 :

1.	-

Сведения об уточняемых земельных участках

1. Сведения о характерных точках границы уточняемого земельного участка с кадастровым номером 53:23:8423302:2175 :

Система координат МСК-53, зона 2 **Зона № 2**

Обозначение характерных точек границ	Координаты, м				Метод определения координат	Формулы, примененные для расчета средней квадратической погрешности определения координат характерных точек границ (Mt), с подставленными в такие формулы значениями и итоговые (вычисленные) значения Mt, м	Описание закрепления точки
	содержатся в Едином государственном реестре недвижимости		определены в результате выполнения комплексных кадастровых работ				
	X	Y	X	Y			
1	2	3	4	5	6	7	8
н286У	-	-	581834.08	2177639.55	Метод спутниковых геодезических измерений (определений)	Mt=√ Mx2+√My2 = 0,10	-
н283У	-	-	581832.40	2177642.70	Метод спутниковых геодезических измерений (определений)	Mt=√ Mx2+√My2 = 0,10	-
н285У	-	-	581827.70	2177640.05	Метод спутниковых геодезических измерений (определений)	Mt=√ Mx2+√My2 = 0,10	-
н287У	-	-	581825.56	2177638.85	Метод спутниковых геодезических измерений (определений)	Mt=√ Mx2+√My2 = 0,10	-
н288У	-	-	581827.32	2177635.73	Метод спутниковых геодезических измерений (определений)	Mt=√ Mx2+√My2 = 0,10	-
н286У	-	-	581834.08	2177639.55	Метод спутниковых геодезических измерений (определений)	Mt=√ Mx2+√My2 = 0,10	-

2. Сведения о частях границ уточняемого земельного участка с кадастровым номером 53:23:8423302:2175 :

Обозначение части границ		Горизонтальное проложение (S), м	Описание прохождения части границ	Сведения о согласовании местоположения границ (согласовано/спорное)
от т.	до т.			
1	2	3	4	5
н286У	н283У	3.57	-	-
н283У	н285У	5.40	-	-
н285У	н287У	2.45	-	-
н287У	н288У	3.58	-	-
н288У	н286У	7.76	-	-

3. Сведения о характеристиках уточняемого земельного участка с кадастровым номером 53:23:8423302:2175 :

№ п/п	Наименование характеристики земельного участка	Значение характеристики
1	2	3
1.	Адрес земельного участка	-
1.1.	Сведения о местоположении земельного участка (при отсутствии адреса) в структурированном в соответствии с федеральной информационной адресной системой виде	-
1.2.	Дополнительные сведения о местоположении земельного участка	-
2.	Площадь земельного участка ± величина погрешности определения (вычисления) площади (Р ± ΔР), м2	28 ± 2
3.	Формула, примененная для вычисления предельной погрешности определения площади земельного участка, с подставленными значениями и итоговые (вычисленные) значения (ΔР), м2	ΔР=3.5*Mt*√P=3.5*0,1*√28=2
4.	Площадь земельного участка согласно сведениям Единого государственного реестра недвижимости (Ркад), м2	21
5.	Оценка расхождения Р и Ркад (Р - Ркад), м2	7
6.	Предельные минимальный и максимальный размеры земельного участка (Рмин и Рмакс), м2	18 45
7.	Вид (виды) разрешенного использования	для строительства и эксплуатации гаража
7.1.	Дополнительные сведения об использовании земельного участка	-
8.	Кадастровый или иной государственный учетный номер (инвентарный) здания, сооружения, объекта незавершенного строительства, расположенного на земельном участке	53:23:8423302:2174
9.	Сведения о земельных участках (землях общего пользования, территории общего пользования), посредством которых обеспечивается доступ	Земли общего пользования
10.	Иные сведения	-

4. Пояснения к сведениям об уточняемом земельном участке с кадастровым номером 53:23:8423302:2175 :

1.	-

Сведения об уточняемых земельных участках

1. Сведения о характерных точках границы уточняемого земельного участка с кадастровым номером 53:23:8423302:113 :

Система координат МСК-53, зона 2 **Зона № 2**

Обозначение характерных точек границ	Координаты, м				Метод определения координат	Формулы, примененные для расчета средней квадратической погрешности определения координат характерных точек границ (Mt), с подставленными в такие формулы значениями и итоговые (вычисленные) значения Mt, м	Описание закрепления точки
	содержатся в Едином государственном реестре недвижимости		определены в результате выполнения комплексных кадастровых работ				
	X	Y	X	Y			
1	2	3	4	5	6	7	8
н289У	-	-	581835.53	2177636.92	Метод спутниковых геодезических измерений (определений)	Mt=√ Mx2+√My2 = 0,10	-
н286У	-	-	581834.08	2177639.55	Метод спутниковых геодезических измерений (определений)	Mt=√ Mx2+√My2 = 0,10	-
н288У	-	-	581827.32	2177635.73	Метод спутниковых геодезических измерений (определений)	Mt=√ Mx2+√My2 = 0,10	-
н290У	-	-	581828.75	2177633.18	Метод спутниковых геодезических измерений (определений)	Mt=√ Mx2+√My2 = 0,10	-
н289У	-	-	581835.53	2177636.92	Метод спутниковых геодезических измерений (определений)	Mt=√ Mx2+√My2 = 0,10	-

2. Сведения о частях границ уточняемого земельного участка с кадастровым номером 53:23:8423302:113 :

Обозначение части границ		Горизонтальное проложение (S), м	Описание прохождения части границ	Сведения о согласовании местоположения границ (согласовано/спорное)
от т.	до т.			
1	2	3	4	5
н289У	н286У	3.00	-	-
н286У	н288У	7.76	-	-
н288У	н290У	2.92	-	-
н290У	н289У	7.74	-	-

3. Сведения о характеристиках уточняемого земельного участка с кадастровым номером 53:23:8423302:113 :

№ п/п	Наименование характеристики земельного участка	Значение характеристики
1	2	3
1.	Адрес земельного участка	-
1.1.	Сведения о местоположении земельного участка (при отсутствии адреса) в структурированном в соответствии с федеральной информационной адресной системой виде	-
1.2.	Дополнительные сведения о местоположении земельного участка	-
2.	Площадь земельного участка ± величина погрешности определения (вычисления) площади (Р ± ΔР), м2	23 ± 2
3.	Формула, примененная для вычисления предельной погрешности определения площади земельного участка, с подставленными значениями и итоговые (вычисленные) значения (ΔР), м2	ΔP=3.5*Mt*√P=3.5*0,1*√23=2
4.	Площадь земельного участка согласно сведениям Единого государственного реестра недвижимости (Ркад), м2	22
5.	Оценка расхождения Р и Ркад (Р - Ркад), м2	1
6.	Предельные минимальный и максимальный размеры земельного участка (Рмин и Рмакс), м2	- -
7.	Вид (виды) разрешенного использования	Под коммунально-складские объекты
7.1.	Дополнительные сведения об использовании земельного участка	-
8.	Кадастровый или иной государственный учетный номер (инвентарный) здания, сооружения, объекта незавершенного строительства, расположенного на земельном участке	-
9.	Сведения о земельных участках (землях общего пользования, территории общего пользования), посредством которых обеспечивается доступ	Земли общего пользования
10.	Иные сведения	-

4. Пояснения к сведениям об уточняемом земельном участке с кадастровым номером 53:23:8423302:113 :

1.	-

Сведения об уточняемых земельных участках

1. Сведения о характерных точках границы уточняемого земельного участка с кадастровым номером 53:23:8423302:114 :

Система координат МСК-53, зона 2 **Зона № 2**

Обозначение характерных точек границ	Координаты, м				Метод определения координат	Формулы, примененные для расчета средней квадратической погрешности определения координат характерных точек границ (Mt), с подставленными в такие формулы значениями и итоговые (вычисленные) значения Mt, м	Описание закрепления точки
	содержатся в Едином государственном реестре недвижимости		определены в результате выполнения комплексных кадастровых работ				
	X	Y	X	Y			
1	2	3	4	5	6	7	8
н291У	-	-	581837.40	2177633.53	Метод спутниковых геодезических измерений (определений)	Mt=√ Mx2+√My2 = 0,10	-
н289У	-	-	581835.53	2177636.92	Метод спутниковых геодезических измерений (определений)	Mt=√ Mx2+√My2 = 0,10	-
н290У	-	-	581828.75	2177633.18	Метод спутниковых геодезических измерений (определений)	Mt=√ Mx2+√My2 = 0,10	-
н292У	-	-	581828.32	2177632.94	Метод спутниковых геодезических измерений (определений)	Mt=√ Mx2+√My2 = 0,10	-
н293У	-	-	581830.19	2177629.55	Метод спутниковых геодезических измерений (определений)	Mt=√ Mx2+√My2 = 0,10	-
н294У	-	-	581830.38	2177629.66	Метод спутниковых геодезических измерений (определений)	Mt=√ Mx2+√My2 = 0,10	-

1. Сведения о характерных точках границы уточняемого земельного участка с кадастровым номером 53:23:8423302:114 :

Система координат МСК-53, зона 2 **Зона № 2**

Обозначение характерных точек границ	Координаты, м				Метод определения координат	Формулы, примененные для расчета средней квадратической погрешности определения координат характерных точек границ (Mt), с подставленными в такие формулы значениями и итоговые (вычисленные) значения Mt, м	Описание закрепления точки
	содержатся в Едином государственном реестре недвижимости		определены в результате выполнения комплексных кадастровых работ				
	X	Y	X	Y			
1	2	3	4	5	6	7	8
н291У	-	-	581837.40	2177633.53	Метод спутниковых геодезических измерений (определений)	Mt=√ Mx2+√My2 = 0,10	-

2. Сведения о частях границ уточняемого земельного участка с кадастровым номером 53:23:8423302:114 :

Обозначение части границ		Горизонтальное проложение (S), м	Описание прохождения части границ	Сведения о согласовании местоположения границ (согласовано/спорное)
от т.	до т.			
1	2	3	4	5
н291У	н289У	3.87	-	-
н289У	н290У	7.74	-	-
н290У	н292У	0.49	-	-
н292У	н293У	3.87	-	-
н293У	н294У	0.22	-	-
н294У	н291У	8.02	-	-

3. Сведения о характеристиках уточняемого земельного участка с кадастровым номером 53:23:8423302:114 :

№ п/п	Наименование характеристики земельного участка	Значение характеристики
1	2	3
1.	Адрес земельного участка	-
1.1.	Сведения о местоположении земельного участка (при отсутствии адреса) в структурированном в соответствии с федеральной информационной адресной системой виде	-
1.2.	Дополнительные сведения о местоположении земельного участка	-
2.	Площадь земельного участка ± величина погрешности определения (вычисления) площади (P ± ΔP), м2	32 ± 2
3.	Формула, примененная для вычисления предельной погрешности определения площади земельного участка, с подставленными значениями и итоговые (вычисленные) значения (ΔP), м2	ΔP=3.5*Mt*√P=3.5*0,1*√32=2
4.	Площадь земельного участка согласно сведениям Единого государственного реестра недвижимости (Ркад), м2	22
5.	Оценка расхождения Р и Ркад (Р - Ркад), м2	10
6.	Предельные минимальный и максимальный размеры земельного участка (Рмин и Рмакс), м2	18 45

3. Сведения о характеристиках уточняемого земельного участка с кадастровым номером 53:23:8423302:114 :

№ п/п	Наименование характеристики земельного участка	Значение характеристики
1	2	3
7.	Вид (виды) разрешенного использования	для строительства и эксплуатации гаража
7.1.	Дополнительные сведения об использовании земельного участка	-
8.	Кадастровый или иной государственный учетный номер (инвентарный) здания, сооружения, объекта незавершенного строительства, расположенного на земельном участке	53:23:8423302:1485
9.	Сведения о земельных участках (землях общего пользования, территории общего пользования), посредством которых обеспечивается доступ	Земли общего пользования
10.	Иные сведения	-

4. Пояснения к сведениям об уточняемом земельном участке с кадастровым номером 53:23:8423302:114 :

1.	-

Сведения об уточняемых земельных участках

1. Сведения о характерных точках границы уточняемого земельного участка с кадастровым номером 53:23:8423302:115 :

Система координат МСК-53, зона 2 **Зона № 2**

Обозначение характерных точек границ	Координаты, м				Метод определения координат	Формулы, примененные для расчета средней квадратической погрешности определения координат характерных точек границ (Mt), с подставленными в такие формулы значениями и итоговые (вычисленные) значения Mt, м	Описание закрепления точки
	содержатся в Едином государственном реестре недвижимости		определены в результате выполнения комплексных кадастровых работ				
	X	Y	X	Y			
1	2	3	4	5	6	7	8
н295У	-	-	581839.28	2177630.22	Метод спутниковых геодезических измерений (определений)	Mt=√ Mx2+√My2 = 0,10	-
н291У	-	-	581837.40	2177633.53	Метод спутниковых геодезических измерений (определений)	Mt=√ Mx2+√My2 = 0,10	-
н294У	-	-	581830.38	2177629.66	Метод спутниковых геодезических измерений (определений)	Mt=√ Mx2+√My2 = 0,10	-
н296У	-	-	581832.23	2177626.39	Метод спутниковых геодезических измерений (определений)	Mt=√ Mx2+√My2 = 0,10	-
н297У	-	-	581833.08	2177626.84	Метод спутниковых геодезических измерений (определений)	Mt=√ Mx2+√My2 = 0,10	-
н295У	-	-	581839.28	2177630.22	Метод спутниковых геодезических измерений (определений)	Mt=√ Mx2+√My2 = 0,10	-

2. Сведения о частях границ уточняемого земельного участка с кадастровым номером 53:23:8423302:115 :

Обозначение части границ		Горизонтальное проложение (S), м	Описание прохождения части границ	Сведения о согласовании местоположения границ (согласовано/спорное)
от т.	до т.			
1	2	3	4	5
н295У	н291У	3.81	-	-
н291У	н294У	8.02	-	-
н294У	н296У	3.76	-	-
н296У	н297У	0.96	-	-
н297У	н295У	7.06	-	-

3. Сведения о характеристиках уточняемого земельного участка с кадастровым номером 53:23:8423302:115 :

№ п/п	Наименование характеристики земельного участка	Значение характеристики
1	2	3
1.	Адрес земельного участка	-
1.1.	Сведения о местоположении земельного участка (при отсутствии адреса) в структурированном в соответствии с федеральной информационной адресной системой виде	-
1.2.	Дополнительные сведения о местоположении земельного участка	-
2.	Площадь земельного участка ± величина погрешности определения (вычисления) площади (Р ± ΔР), м2	30 ± 2
3.	Формула, примененная для вычисления предельной погрешности определения площади земельного участка, с подставленными значениями и итоговые (вычисленные) значения (ΔР), м2	ΔР=3.5*Mt*√P=3.5*0,1*√30=2
4.	Площадь земельного участка согласно сведениям Единого государственного реестра недвижимости (Ркад), м2	28
5.	Оценка расхождения Р и Ркад (Р - Ркад), м2	2
6.	Предельные минимальный и максимальный размеры земельного участка (Рмин и Рмакс), м2	- -
7.	Вид (виды) разрешенного использования	Под коммунально-складские объекты
7.1.	Дополнительные сведения об использовании земельного участка	-
8.	Кадастровый или иной государственный учетный номер (инвентарный) здания, сооружения, объекта незавершенного строительства, расположенного на земельном участке	-
9.	Сведения о земельных участках (землях общего пользования, территории общего пользования), посредством которых обеспечивается доступ	Земли общего пользования
10.	Иные сведения	-

4. Пояснения к сведениям об уточняемом земельном участке с кадастровым номером 53:23:8423302:115 :

1.	-

Сведения об уточняемых земельных участках

1. Сведения о характерных точках границы уточняемого земельного участка с кадастровым номером 53:23:8423302:116 :

Система координат МСК-53, зона 2 **Зона № 2**

Обозначение характерных точек границ	Координаты, м				Метод определения координат	Формулы, примененные для расчета средней квадратической погрешности определения координат характерных точек границ (Mt), с подставленными в такие формулы значениями и итоговые (вычисленные) значения Mt, м	Описание закрепления точки
	содержатся в Едином государственном реестре недвижимости		определены в результате выполнения комплексных кадастровых работ				
	X	Y	X	Y			
1	2	3	4	5	6	7	8
н298У	-	-	581840.91	2177627.01	Метод спутниковых геодезических измерений (определений)	Mt=√ Mx2+√My2 = 0,10	-
н295У	-	-	581839.28	2177630.22	Метод спутниковых геодезических измерений (определений)	Mt=√ Mx2+√My2 = 0,10	-
н297У	-	-	581833.08	2177626.84	Метод спутниковых геодезических измерений (определений)	Mt=√ Mx2+√My2 = 0,10	-
н299У	-	-	581834.95	2177623.56	Метод спутниковых геодезических измерений (определений)	Mt=√ Mx2+√My2 = 0,10	-
н300У	-	-	581835.50	2177623.88	Метод спутниковых геодезических измерений (определений)	Mt=√ Mx2+√My2 = 0,10	-
н298У	-	-	581840.91	2177627.01	Метод спутниковых геодезических измерений (определений)	Mt=√ Mx2+√My2 = 0,10	-

2. Сведения о частях границ уточняемого земельного участка с кадастровым номером 53:23:8423302:116 :

Обозначение части границ		Горизонтальное проложение (S), м	Описание прохождения части границ	Сведения о согласовании местоположения границ (согласовано/спорное)
от т.	до т.			
1	2	3	4	5
н298У	н295У	3.60	-	-
н295У	н297У	7.06	-	-
н297У	н299У	3.78	-	-
н299У	н300У	0.64	-	-
н300У	н298У	6.25	-	-

3. Сведения о характеристиках уточняемого земельного участка с кадастровым номером 53:23:8423302:116 :

№ п/п	Наименование характеристики земельного участка	Значение характеристики
1	2	3
1.	Адрес земельного участка	-
1.1.	Сведения о местоположении земельного участка (при отсутствии адреса) в структурированном в соответствии с федеральной информационной адресной системой виде	-
1.2.	Дополнительные сведения о местоположении земельного участка	-
2.	Площадь земельного участка ± величина погрешности определения (вычисления) площади (Р ± ΔР), м2	26 ± 2
3.	Формула, примененная для вычисления предельной погрешности определения площади земельного участка, с подставленными значениями и итоговые (вычисленные) значения (ΔР), м2	ΔР=3.5*Mt*√P=3.5*0,1*√26=2
4.	Площадь земельного участка согласно сведениям Единого государственного реестра недвижимости (Ркад), м2	24
5.	Оценка расхождения Р и Ркад (Р - Ркад), м2	2
6.	Предельные минимальный и максимальный размеры земельного участка (Рмин и Рмакс), м2	- -
7.	Вид (виды) разрешенного использования	для эксплуатации индивидуального кирпичного гаража
7.1.	Дополнительные сведения об использовании земельного участка	-
8.	Кадастровый или иной государственный учетный номер (инвентарный) здания, сооружения, объекта незавершенного строительства, расположенного на земельном участке	53:23:0000000:10346
9.	Сведения о земельных участках (землях общего пользования, территории общего пользования), посредством которых обеспечивается доступ	Земли общего пользования
10.	Иные сведения	-

4. Пояснения к сведениям об уточняемом земельном участке с кадастровым номером 53:23:8423302:116 :

1.	-

Сведения об уточняемых земельных участках

1. Сведения о характерных точках границы уточняемого земельного участка с кадастровым номером 53:23:8423302:117 :

Система координат МСК-53, зона 2 **Зона № 2**

Обозначение характерных точек границ	Координаты, м				Метод определения координат	Формулы, примененные для расчета средней квадратической погрешности определения координат характерных точек границ (Mt), с подставленными в такие формулы значениями и итоговые (вычисленные) значения Mt, м	Описание закрепления точки
	содержатся в Едином государственном реестре недвижимости		определены в результате выполнения комплексных кадастровых работ				
	X	Y	X	Y			
1	2	3	4	5	6	7	8
н301У	-	-	581842.72	2177623.76	Метод спутниковых геодезических измерений (определений)	Mt=√ Mx2+√My2 = 0,10	-
н298У	-	-	581840.91	2177627.01	Метод спутниковых геодезических измерений (определений)	Mt=√ Mx2+√My2 = 0,10	-
н300У	-	-	581835.50	2177623.88	Метод спутниковых геодезических измерений (определений)	Mt=√ Mx2+√My2 = 0,10	-
н302У	-	-	581837.37	2177620.66	Метод спутниковых геодезических измерений (определений)	Mt=√ Mx2+√My2 = 0,10	-
н301У	-	-	581842.72	2177623.76	Метод спутниковых геодезических измерений (определений)	Mt=√ Mx2+√My2 = 0,10	-

2. Сведения о частях границ уточняемого земельного участка с кадастровым номером 53:23:8423302:117 :

Обозначение части границ		Горизонтальное проложение (S), м	Описание прохождения части границ	Сведения о согласовании местоположения границ (согласовано/спорное)
от т.	до т.			
1	2	3	4	5
н301У	н298У	3.72	-	-
н298У	н300У	6.25	-	-
н300У	н302У	3.72	-	-
н302У	н301У	6.18	-	-

3. Сведения о характеристиках уточняемого земельного участка с кадастровым номером 53:23:8423302:117 :

№ п/п	Наименование характеристики земельного участка	Значение характеристики
1	2	3
1.	Адрес земельного участка	-
1.1.	Сведения о местоположении земельного участка (при отсутствии адреса) в структурированном в соответствии с федеральной информационной адресной системой виде	-
1.2.	Дополнительные сведения о местоположении земельного участка	-
2.	Площадь земельного участка ± величина погрешности определения (вычисления) площади (Р ± ΔР), м2	23 ± 2
3.	Формула, примененная для вычисления предельной погрешности определения площади земельного участка, с подставленными значениями и итоговые (вычисленные) значения (ΔР), м2	ΔP=3.5*Mt*√P=3.5*0,1*√23=2
4.	Площадь земельного участка согласно сведениям Единого государственного реестра недвижимости (Ркад), м2	21
5.	Оценка расхождения Р и Ркад (Р - Ркад), м2	2
6.	Предельные минимальный и максимальный размеры земельного участка (Рмин и Рмакс), м2	- -
7.	Вид (виды) разрешенного использования	Под коммунально-складские объекты
7.1.	Дополнительные сведения об использовании земельного участка	-
8.	Кадастровый или иной государственный учетный номер (инвентарный) здания, сооружения, объекта незавершенного строительства, расположенного на земельном участке	-
9.	Сведения о земельных участках (землях общего пользования, территории общего пользования), посредством которых обеспечивается доступ	Земли общего пользования
10.	Иные сведения	-

4. Пояснения к сведениям об уточняемом земельном участке с кадастровым номером 53:23:8423302:117 :

1.	-

Сведения об уточняемых земельных участках

1. Сведения о характерных точках границы уточняемого земельного участка с кадастровым номером 53:23:8423302:118 :

Система координат МСК-53, зона 2 **Зона № 2**

Обозначение характерных точек границ	Координаты, м				Метод определения координат	Формулы, примененные для расчета средней квадратической погрешности определения координат характерных точек границ (Mt), с подставленными в такие формулы значениями и итоговые (вычисленные) значения Mt, м	Описание закрепления точки
	содержатся в Едином государственном реестре недвижимости		определены в результате выполнения комплексных кадастровых работ				
	X	Y	X	Y			
1	2	3	4	5	6	7	8
н303У	-	-	581844.59	2177620.43	Метод спутниковых геодезических измерений (определений)	Mt=√ Mx2+√My2 = 0,10	-
н301У	-	-	581842.72	2177623.76	Метод спутниковых геодезических измерений (определений)	Mt=√ Mx2+√My2 = 0,10	-
н302У	-	-	581837.37	2177620.66	Метод спутниковых геодезических измерений (определений)	Mt=√ Mx2+√My2 = 0,10	-
н304У	-	-	581836.38	2177620.09	Метод спутниковых геодезических измерений (определений)	Mt=√ Mx2+√My2 = 0,10	-
н305У	-	-	581838.20	2177616.95	Метод спутниковых геодезических измерений (определений)	Mt=√ Mx2+√My2 = 0,10	-
н306У	-	-	581839.02	2177617.40	Метод спутниковых геодезических измерений (определений)	Mt=√ Mx2+√My2 = 0,10	-

1. Сведения о характерных точках границы уточняемого земельного участка с кадастровым номером 53:23:8423302:118 :

Система координат МСК-53, зона 2 **Зона № 2**

Обозначение характерных точек границ	Координаты, м				Метод определения координат	Формулы, примененные для расчета средней квадратической погрешности определения координат характерных точек границ (Mt), с подставленными в такие формулы значениями и итоговые (вычисленные) значения Mt, м	Описание закрепления точки
	содержатся в Едином государственном реестре недвижимости		определены в результате выполнения комплексных кадастровых работ				
	X	Y	X	Y			
1	2	3	4	5	6	7	8
н303У	-	-	581844.59	2177620.43	Метод спутниковых геодезических измерений (определений)	Mt=√ Mx2+√My2 = 0,10	-

2. Сведения о частях границ уточняемого земельного участка с кадастровым номером 53:23:8423302:118 :

Обозначение части границ		Горизонтальное проложение (S), м	Описание прохождения части границ	Сведения о согласовании местоположения границ (согласовано/спорное)
от т.	до т.			
1	2	3	4	5
н303У	н301У	3.82	-	-
н301У	н302У	6.18	-	-
н302У	н304У	1.14	-	-
н304У	н305У	3.63	-	-
н305У	н306У	0.94	-	-
н306У	н303У	6.34	-	-

3. Сведения о характеристиках уточняемого земельного участка с кадастровым номером 53:23:8423302:118 :

№ п/п	Наименование характеристики земельного участка	Значение характеристики
1	2	3
1.	Адрес земельного участка	-
1.1.	Сведения о местоположении земельного участка (при отсутствии адреса) в структурированном в соответствии с федеральной информационной адресной системой виде	-
1.2.	Дополнительные сведения о местоположении земельного участка	-
2.	Площадь земельного участка ± величина погрешности определения (вычисления) площади (P ± ΔP), м2	27 ± 2
3.	Формула, примененная для вычисления предельной погрешности определения площади земельного участка, с подставленными значениями и итоговые (вычисленные) значения (ΔP), м2	ΔP=3.5*Mt*√P=3.5*0,1*√27=2
4.	Площадь земельного участка согласно сведениям Единого государственного реестра недвижимости (Ркад), м2	23
5.	Оценка расхождения Р и Ркад (Р - Ркад), м2	4
6.	Предельные минимальный и максимальный размеры земельного участка (Рмин и Рмакс), м2	18 45

3. Сведения о характеристиках уточняемого земельного участка с кадастровым номером 53:23:8423302:118 :

№ п/п	Наименование характеристики земельного участка	Значение характеристики
1	2	3
7.	Вид (виды) разрешенного использования	для эксплуатации кирпичного гаража
7.1.	Дополнительные сведения об использовании земельного участка	-
8.	Кадастровый или иной государственный учетный номер (инвентарный) здания, сооружения, объекта незавершенного строительства, расположенного на земельном участке	53:23:0000000:10518
9.	Сведения о земельных участках (землях общего пользования, территории общего пользования), посредством которых обеспечивается доступ	Земли общего пользования
10.	Иные сведения	-

4. Пояснения к сведениям об уточняемом земельном участке с кадастровым номером 53:23:8423302:118 :

1.	-

Сведения об уточняемых земельных участках

1. Сведения о характерных точках границы уточняемого земельного участка с кадастровым номером 53:23:8423302:119 :

Система координат МСК-53, зона 2 **Зона № 2**

Обозначение характерных точек границ	Координаты, м				Метод определения координат	Формулы, примененные для расчета средней квадратической погрешности определения координат характерных точек границ (Mt), с подставленными в такие формулы значениями и итоговые (вычисленные) значения Mt, м	Описание закрепления точки
	содержатся в Едином государственном реестре недвижимости		определены в результате выполнения комплексных кадастровых работ				
	X	Y	X	Y			
1	2	3	4	5	6	7	8
н307У	-	-	581846.38	2177617.22	Метод спутниковых геодезических измерений (определений)	Mt=√ Mx2+√My2 = 0,10	-
н303У	-	-	581844.59	2177620.43	Метод спутниковых геодезических измерений (определений)	Mt=√ Mx2+√My2 = 0,10	-
н306У	-	-	581839.02	2177617.40	Метод спутниковых геодезических измерений (определений)	Mt=√ Mx2+√My2 = 0,10	-
н308У	-	-	581840.84	2177614.21	Метод спутниковых геодезических измерений (определений)	Mt=√ Mx2+√My2 = 0,10	-
н307У	-	-	581846.38	2177617.22	Метод спутниковых геодезических измерений (определений)	Mt=√ Mx2+√My2 = 0,10	-

2. Сведения о частях границ уточняемого земельного участка с кадастровым номером 53:23:8423302:119 :

Обозначение части границ		Горизонтальное проложение (S), м	Описание прохождения части границ	Сведения о согласовании местоположения границ (согласовано/спорное)
от т.	до т.			
1	2	3	4	5
н307У	н303У	3.68	-	-
н303У	н306У	6.34	-	-
н306У	н308У	3.67	-	-
н308У	н307У	6.30	-	-

3. Сведения о характеристиках уточняемого земельного участка с кадастровым номером 53:23:8423302:119 :

№ п/п	Наименование характеристики земельного участка	Значение характеристики
1	2	3
1.	Адрес земельного участка	-
1.1.	Сведения о местоположении земельного участка (при отсутствии адреса) в структурированном в соответствии с федеральной информационной адресной системой виде	-
1.2.	Дополнительные сведения о местоположении земельного участка	-
2.	Площадь земельного участка ± величина погрешности определения (вычисления) площади (Р ± ΔР), м2	23 ± 2
3.	Формула, примененная для вычисления предельной погрешности определения площади земельного участка, с подставленными значениями и итоговые (вычисленные) значения (ΔР), м2	ΔР=3.5*Mt*√P=3.5*0,1*√23=2
4.	Площадь земельного участка согласно сведениям Единого государственного реестра недвижимости (Ркад), м2	21
5.	Оценка расхождения Р и Ркад (Р - Ркад), м2	2
6.	Предельные минимальный и максимальный размеры земельного участка (Рмин и Рмакс), м2	- -
7.	Вид (виды) разрешенного использования	Под коммунально-складские объекты
7.1.	Дополнительные сведения об использовании земельного участка	-
8.	Кадастровый или иной государственный учетный номер (инвентарный) здания, сооружения, объекта незавершенного строительства, расположенного на земельном участке	53:23:0000000:11124
9.	Сведения о земельных участках (землях общего пользования, территории общего пользования), посредством которых обеспечивается доступ	Земли общего пользования
10.	Иные сведения	-

4. Пояснения к сведениям об уточняемом земельном участке с кадастровым номером 53:23:8423302:119 :

1.	-

Сведения об уточняемых земельных участках

1. Сведения о характерных точках границы уточняемого земельного участка с кадастровым номером 53:23:8423302:120 :

Система координат МСК-53, зона 2 **Зона № 2**

Обозначение характерных точек границ	Координаты, м				Метод определения координат	Формулы, примененные для расчета средней квадратической погрешности определения координат характерных точек границ (Mt), с подставленными в такие формулы значениями и итоговые (вычисленные) значения Mt, м	Описание закрепления точки
	содержатся в Едином государственном реестре недвижимости		определены в результате выполнения комплексных кадастровых работ				
	X	Y	X	Y			
1	2	3	4	5	6	7	8
н309У	-	-	581848.23	2177613.91	Метод спутниковых геодезических измерений (определений)	Mt=√ Mx2+√My2 = 0,10	-
н307У	-	-	581846.38	2177617.22	Метод спутниковых геодезических измерений (определений)	Mt=√ Mx2+√My2 = 0,10	-
н308У	-	-	581840.84	2177614.21	Метод спутниковых геодезических измерений (определений)	Mt=√ Mx2+√My2 = 0,10	-
н310У	-	-	581838.96	2177613.19	Метод спутниковых геодезических измерений (определений)	Mt=√ Mx2+√My2 = 0,10	-
н311У	-	-	581840.71	2177609.76	Метод спутниковых геодезических измерений (определений)	Mt=√ Mx2+√My2 = 0,10	-
н309У	-	-	581848.23	2177613.91	Метод спутниковых геодезических измерений (определений)	Mt=√ Mx2+√My2 = 0,10	-

2. Сведения о частях границ уточняемого земельного участка с кадастровым номером 53:23:8423302:120 :

Обозначение части границ		Горизонтальное проложение (S), м	Описание прохождения части границ	Сведения о согласовании местоположения границ (согласовано/спорное)
от т.	до т.			
1	2	3	4	5
н309У	н307У	3.79	-	-
н307У	н308У	6.30	-	-
н308У	н310У	2.14	-	-
н310У	н311У	3.85	-	-
н311У	н309У	8.59	-	-

3. Сведения о характеристиках уточняемого земельного участка с кадастровым номером 53:23:8423302:120 :

№ п/п	Наименование характеристики земельного участка	Значение характеристики
1	2	3
1.	Адрес земельного участка	-
1.1.	Сведения о местоположении земельного участка (при отсутствии адреса) в структурированном в соответствии с федеральной информационной адресной системой виде	-
1.2.	Дополнительные сведения о местоположении земельного участка	-
2.	Площадь земельного участка ± величина погрешности определения (вычисления) площади (Р ± ΔР), м2	33 ± 2
3.	Формула, примененная для вычисления предельной погрешности определения площади земельного участка, с подставленными значениями и итоговые (вычисленные) значения (ΔР), м2	ΔР=3.5*Mt*√P=3.5*0,1*√33=2
4.	Площадь земельного участка согласно сведениям Единого государственного реестра недвижимости (Ркад), м2	32
5.	Оценка расхождения Р и Ркад (Р - Ркад), м2	1
6.	Предельные минимальный и максимальный размеры земельного участка (Рмин и Рмакс), м2	- -
7.	Вид (виды) разрешенного использования	Под коммунально-складские объекты
7.1.	Дополнительные сведения об использовании земельного участка	-
8.	Кадастровый или иной государственный учетный номер (инвентарный) здания, сооружения, объекта незавершенного строительства, расположенного на земельном участке	-
9.	Сведения о земельных участках (землях общего пользования, территории общего пользования), посредством которых обеспечивается доступ	Земли общего пользования
10.	Иные сведения	-

4. Пояснения к сведениям об уточняемом земельном участке с кадастровым номером 53:23:8423302:120 :

1.	-

Сведения об уточняемых земельных участках

1. Сведения о характерных точках границы уточняемого земельного участка с кадастровым номером 53:23:8423302:121 :

Система координат МСК-53, зона 2 **Зона № 2**

Обозначение характерных точек границ	Координаты, м				Метод определения координат	Формулы, примененные для расчета средней квадратической погрешности определения координат характерных точек границ (Mt), с подставленными в такие формулы значениями и итоговые (вычисленные) значения Mt, м	Описание закрепления точки
	содержатся в Едином государственном реестре недвижимости		определены в результате выполнения комплексных кадастровых работ				
	X	Y	X	Y			
1	2	3	4	5	6	7	8
н312У	-	-	581850.02	2177610.73	Метод спутниковых геодезических измерений (определений)	Mt=√ Mx2+√My2 = 0,10	-
н309У	-	-	581848.23	2177613.91	Метод спутниковых геодезических измерений (определений)	Mt=√ Mx2+√My2 = 0,10	-
н311У	-	-	581840.71	2177609.76	Метод спутниковых геодезических измерений (определений)	Mt=√ Mx2+√My2 = 0,10	-
н313У	-	-	581842.46	2177606.56	Метод спутниковых геодезических измерений (определений)	Mt=√ Mx2+√My2 = 0,10	-
н314У	-	-	581843.18	2177606.96	Метод спутниковых геодезических измерений (определений)	Mt=√ Mx2+√My2 = 0,10	-
н312У	-	-	581850.02	2177610.73	Метод спутниковых геодезических измерений (определений)	Mt=√ Mx2+√My2 = 0,10	-

2. Сведения о частях границ уточняемого земельного участка с кадастровым номером 53:23:8423302:121 :

Обозначение части границ		Горизонтальное проложение (S), м	Описание прохождения части границ	Сведения о согласовании местоположения границ (согласовано/спорное)
от т.	до т.			
1	2	3	4	5
н312У	н309У	3.65	-	-
н309У	н311У	8.59	-	-
н311У	н313У	3.65	-	-
н313У	н314У	0.82	-	-
н314У	н312У	7.81	-	-

3. Сведения о характеристиках уточняемого земельного участка с кадастровым номером 53:23:8423302:121 :

№ п/п	Наименование характеристики земельного участка	Значение характеристики
1	2	3
1.	Адрес земельного участка	-
1.1.	Сведения о местоположении земельного участка (при отсутствии адреса) в структурированном в соответствии с федеральной информационной адресной системой виде	-
1.2.	Дополнительные сведения о местоположении земельного участка	-
2.	Площадь земельного участка ± величина погрешности определения (вычисления) площади (Р ± ΔР), м2	31 ± 2
3.	Формула, примененная для вычисления предельной погрешности определения площади земельного участка, с подставленными значениями и итоговые (вычисленные) значения (ΔР), м2	ΔР=3.5*Mt*√P=3.5*0,1*√31=2
4.	Площадь земельного участка согласно сведениям Единого государственного реестра недвижимости (Ркад), м2	21
5.	Оценка расхождения Р и Ркад (Р - Ркад), м2	10
6.	Предельные минимальный и максимальный размеры земельного участка (Рмин и Рмакс), м2	18 45
7.	Вид (виды) разрешенного использования	под эксплуатацию гаража
7.1.	Дополнительные сведения об использовании земельного участка	-
8.	Кадастровый или иной государственный учетный номер (инвентарный) здания, сооружения, объекта незавершенного строительства, расположенного на земельном участке	53:23:8423302:1462
9.	Сведения о земельных участках (землях общего пользования, территории общего пользования), посредством которых обеспечивается доступ	Земли общего пользования
10.	Иные сведения	-

4. Пояснения к сведениям об уточняемом земельном участке с кадастровым номером 53:23:8423302:121 :

1.	-

Сведения об уточняемых земельных участках

1. Сведения о характерных точках границы уточняемого земельного участка с кадастровым номером 53:23:8423302:122 :

Система координат МСК-53, зона 2 **Зона № 2**

Обозначение характерных точек границ	Координаты, м				Метод определения координат	Формулы, примененные для расчета средней квадратической погрешности определения координат характерных точек границ (Mt), с подставленными в такие формулы значениями и итоговые (вычисленные) значения Mt, м	Описание закрепления точки
	содержатся в Едином государственном реестре недвижимости		определены в результате выполнения комплексных кадастровых работ				
	X	Y	X	Y			
1	2	3	4	5	6	7	8
н315У	-	-	581851.85	2177607.43	Метод спутниковых геодезических измерений (определений)	Mt=√ Mx2+√My2 = 0,10	-
н312У	-	-	581850.02	2177610.73	Метод спутниковых геодезических измерений (определений)	Mt=√ Mx2+√My2 = 0,10	-
н314У	-	-	581843.18	2177606.96	Метод спутниковых геодезических измерений (определений)	Mt=√ Mx2+√My2 = 0,10	-
н316У	-	-	581845.05	2177603.69	Метод спутниковых геодезических измерений (определений)	Mt=√ Mx2+√My2 = 0,10	-
н315У	-	-	581851.85	2177607.43	Метод спутниковых геодезических измерений (определений)	Mt=√ Mx2+√My2 = 0,10	-

2. Сведения о частях границ уточняемого земельного участка с кадастровым номером 53:23:8423302:122 :

Обозначение части границ		Горизонтальное проложение (S), м	Описание прохождения части границ	Сведения о согласовании местоположения границ (согласовано/спорное)
от т.	до т.			
1	2	3	4	5
н315У	н312У	3.77	-	-
н312У	н314У	7.81	-	-
н314У	н316У	3.77	-	-
н316У	н315У	7.76	-	-

3. Сведения о характеристиках уточняемого земельного участка с кадастровым номером 53:23:8423302:122 :

№ п/п	Наименование характеристики земельного участка	Значение характеристики
1	2	3
1.	Адрес земельного участка	-
1.1.	Сведения о местоположении земельного участка (при отсутствии адреса) в структурированном в соответствии с федеральной информационной адресной системой виде	-
1.2.	Дополнительные сведения о местоположении земельного участка	-
2.	Площадь земельного участка ± величина погрешности определения (вычисления) площади (Р ± ΔР), м2	29 ± 2
3.	Формула, примененная для вычисления предельной погрешности определения площади земельного участка, с подставленными значениями и итоговые (вычисленные) значения (ΔР), м2	ΔP=3.5*Mt*√P=3.5*0,1*√29=2
4.	Площадь земельного участка согласно сведениям Единого государственного реестра недвижимости (Ркад), м2	28
5.	Оценка расхождения Р и Ркад (Р - Ркад), м2	1
6.	Предельные минимальный и максимальный размеры земельного участка (Рмин и Рмакс), м2	- -
7.	Вид (виды) разрешенного использования	Под коммунально-складские объекты
7.1.	Дополнительные сведения об использовании земельного участка	-
8.	Кадастровый или иной государственный учетный номер (инвентарный) здания, сооружения, объекта незавершенного строительства, расположенного на земельном участке	53:23:0000000:6951
9.	Сведения о земельных участках (землях общего пользования, территории общего пользования), посредством которых обеспечивается доступ	Земли общего пользования
10.	Иные сведения	-

4. Пояснения к сведениям об уточняемом земельном участке с кадастровым номером 53:23:8423302:122 :

1.	-

Сведения об уточняемых земельных участках

1. Сведения о характерных точках границы уточняемого земельного участка с кадастровым номером 53:23:8423302:123 :

Система координат МСК-53, зона 2 **Зона № 2**

Обозначение характерных точек границ	Координаты, м				Метод определения координат	Формулы, примененные для расчета средней квадратической погрешности определения координат характерных точек границ (Mt), с подставленными в такие формулы значениями и итоговые (вычисленные) значения Mt, м	Описание закрепления точки
	содержатся в Едином государственном реестре недвижимости		определены в результате выполнения комплексных кадастровых работ				
	X	Y	X	Y			
1	2	3	4	5	6	7	8
н317У	-	-	581853.59	2177604.26	Метод спутниковых геодезических измерений (определений)	Mt=√ Mx2+√My2 = 0,10	-
н315У	-	-	581851.85	2177607.43	Метод спутниковых геодезических измерений (определений)	Mt=√ Mx2+√My2 = 0,10	-
н316У	-	-	581845.05	2177603.69	Метод спутниковых геодезических измерений (определений)	Mt=√ Mx2+√My2 = 0,10	-
н318У	-	-	581844.28	2177603.26	Метод спутниковых геодезических измерений (определений)	Mt=√ Mx2+√My2 = 0,10	-
н319У	-	-	581846.02	2177600.09	Метод спутниковых геодезических измерений (определений)	Mt=√ Mx2+√My2 = 0,10	-
н317У	-	-	581853.59	2177604.26	Метод спутниковых геодезических измерений (определений)	Mt=√ Mx2+√My2 = 0,10	-

2. Сведения о частях границ уточняемого земельного участка с кадастровым номером 53:23:8423302:123 :

Обозначение части границ		Горизонтальное проложение (S), м	Описание прохождения части границ	Сведения о согласовании местоположения границ (согласовано/спорное)
от т.	до т.			
1	2	3	4	5
н317У	н315У	3.62	-	-
н315У	н316У	7.76	-	-
н316У	н318У	0.88	-	-
н318У	н319У	3.62	-	-
н319У	н317У	8.64	-	-

3. Сведения о характеристиках уточняемого земельного участка с кадастровым номером 53:23:8423302:123 :

№ п/п	Наименование характеристики земельного участка	Значение характеристики
1	2	3
1.	Адрес земельного участка	-
1.1.	Сведения о местоположении земельного участка (при отсутствии адреса) в структурированном в соответствии с федеральной информационной адресной системой виде	-
1.2.	Дополнительные сведения о местоположении земельного участка	-
2.	Площадь земельного участка ± величина погрешности определения (вычисления) площади (Р ± ΔР), м2	31 ± 2
3.	Формула, примененная для вычисления предельной погрешности определения площади земельного участка, с подставленными значениями и итоговые (вычисленные) значения (ΔР), м2	ΔР=3.5*Mt*√P=3.5*0,1*√31=2
4.	Площадь земельного участка согласно сведениям Единого государственного реестра недвижимости (Ркад), м2	28
5.	Оценка расхождения Р и Ркад (Р - Ркад), м2	3
6.	Предельные минимальный и максимальный размеры земельного участка (Рмин и Рмакс), м2	18 45
7.	Вид (виды) разрешенного использования	под эксплуатацию гаража
7.1.	Дополнительные сведения об использовании земельного участка	-
8.	Кадастровый или иной государственный учетный номер (инвентарный) здания, сооружения, объекта незавершенного строительства, расположенного на земельном участке	53:23:8423302:1864
9.	Сведения о земельных участках (землях общего пользования, территории общего пользования), посредством которых обеспечивается доступ	Земли общего пользования
10.	Иные сведения	-

4. Пояснения к сведениям об уточняемом земельном участке с кадастровым номером 53:23:8423302:123 :

1.	-

Сведения об уточняемых земельных участках

1. Сведения о характерных точках границы уточняемого земельного участка с кадастровым номером 53:23:8423302:124 :

Система координат МСК-53, зона 2 **Зона № 2**

Обозначение характерных точек границ	Координаты, м				Метод определения координат	Формулы, примененные для расчета средней квадратической погрешности определения координат характерных точек границ (Mt), с подставленными в такие формулы значениями и итоговые (вычисленные) значения Mt, м	Описание закрепления точки
	содержатся в Едином государственном реестре недвижимости		определены в результате выполнения комплексных кадастровых работ				
	X	Y	X	Y			
1	2	3	4	5	6	7	8
н320У	-	-	581855.39	2177601.00	Метод спутниковых геодезических измерений (определений)	Mt=√ Mx2+√My2 = 0,10	-
н317У	-	-	581853.59	2177604.26	Метод спутниковых геодезических измерений (определений)	Mt=√ Mx2+√My2 = 0,10	-
н321У	-	-	581846.03	2177600.09	Метод спутниковых геодезических измерений (определений)	Mt=√ Mx2+√My2 = 0,10	-
н322У	-	-	581847.81	2177596.82	Метод спутниковых геодезических измерений (определений)	Mt=√ Mx2+√My2 = 0,10	-
н320У	-	-	581855.39	2177601.00	Метод спутниковых геодезических измерений (определений)	Mt=√ Mx2+√My2 = 0,10	-

2. Сведения о частях границ уточняемого земельного участка с кадастровым номером 53:23:8423302:124 :

Обозначение части границ		Горизонтальное проложение (S), м	Описание прохождения части границ	Сведения о согласовании местоположения границ (согласовано/спорное)
от т.	до т.			
1	2	3	4	5
н320У	н317У	3.72	-	-
н317У	н321У	8.63	-	-
н321У	н322У	3.72	-	-
н322У	н320У	8.66	-	-

3. Сведения о характеристиках уточняемого земельного участка с кадастровым номером 53:23:8423302:124 :

№ п/п	Наименование характеристики земельного участка	Значение характеристики
1	2	3
1.	Адрес земельного участка	-
1.1.	Сведения о местоположении земельного участка (при отсутствии адреса) в структурированном в соответствии с федеральной информационной адресной системой виде	-
1.2.	Дополнительные сведения о местоположении земельного участка	-
2.	Площадь земельного участка ± величина погрешности определения (вычисления) площади (Р ± ΔР), м2	32 ± 2
3.	Формула, примененная для вычисления предельной погрешности определения площади земельного участка, с подставленными значениями и итоговые (вычисленные) значения (ΔР), м2	ΔP=3.5*Mt*√P=3.5*0,1*√32=2
4.	Площадь земельного участка согласно сведениям Единого государственного реестра недвижимости (Ркад), м2	30
5.	Оценка расхождения Р и Ркад (Р - Ркад), м2	2
6.	Предельные минимальный и максимальный размеры земельного участка (Рмин и Рмакс), м2	- -
7.	Вид (виды) разрешенного использования	для эксплуатации гаража
7.1.	Дополнительные сведения об использовании земельного участка	-
8.	Кадастровый или иной государственный учетный номер (инвентарный) здания, сооружения, объекта незавершенного строительства, расположенного на земельном участке	53:23:8423302:1586
9.	Сведения о земельных участках (землях общего пользования, территории общего пользования), посредством которых обеспечивается доступ	Земли общего пользования
10.	Иные сведения	-

4. Пояснения к сведениям об уточняемом земельном участке с кадастровым номером 53:23:8423302:124 :

1.	-

Сведения об уточняемых земельных участках

1. Сведения о характерных точках границы уточняемого земельного участка с кадастровым номером 53:23:8423302:126 :

Система координат МСК-53, зона 2 **Зона № 2**

Обозначение характерных точек границ	Координаты, м				Метод определения координат	Формулы, примененные для расчета средней квадратической погрешности определения координат характерных точек границ (Mt), с подставленными в такие формулы значениями и итоговые (вычисленные) значения Mt, м	Описание закрепления точки
	содержатся в Едином государственном реестре недвижимости		определены в результате выполнения комплексных кадастровых работ				
	X	Y	X	Y			
1	2	3	4	5	6	7	8
н323У	-	-	581858.75	2177594.98	Метод спутниковых геодезических измерений (определений)	Mt=√ Mx2+√My2 = 0,10	-
13	-	-	581857.10	2177597.92	Метод спутниковых геодезических измерений (определений)	Mt=√ Mx2+√My2 = 0,10	-
16	-	-	581849.60	2177593.78	Метод спутниковых геодезических измерений (определений)	Mt=√ Mx2+√My2 = 0,10	-
н324У	-	-	581851.19	2177590.81	Метод спутниковых геодезических измерений (определений)	Mt=√ Mx2+√My2 = 0,10	-
н323У	-	-	581858.75	2177594.98	Метод спутниковых геодезических измерений (определений)	Mt=√ Mx2+√My2 = 0,10	-

2. Сведения о частях границ уточняемого земельного участка с кадастровым номером 53:23:8423302:126 :

Обозначение части границ		Горизонтальное проложение (S), м	Описание прохождения части границ	Сведения о согласовании местоположения границ (согласовано/спорное)
от т.	до т.			
1	2	3	4	5
н323У	13	3.37	-	-
13	16	8.57	-	-
16	н324У	3.37	-	-
н324У	н323У	8.63	-	-

3. Сведения о характеристиках уточняемого земельного участка с кадастровым номером 53:23:8423302:126 :

№ п/п	Наименование характеристики земельного участка	Значение характеристики
1	2	3
1.	Адрес земельного участка	-
1.1.	Сведения о местоположении земельного участка (при отсутствии адреса) в структурированном в соответствии с федеральной информационной адресной системой виде	-
1.2.	Дополнительные сведения о местоположении земельного участка	-
2.	Площадь земельного участка ± величина погрешности определения (вычисления) площади (Р ± ΔР), м2	29 ± 2
3.	Формула, примененная для вычисления предельной погрешности определения площади земельного участка, с подставленными значениями и итоговые (вычисленные) значения (ΔР), м2	ΔP=3.5*Mt*√P=3.5*0,1*√29=2
4.	Площадь земельного участка согласно сведениям Единого государственного реестра недвижимости (Ркад), м2	21
5.	Оценка расхождения Р и Ркад (Р - Ркад), м2	8
6.	Предельные минимальный и максимальный размеры земельного участка (Рмин и Рмакс), м2	18 45
7.	Вид (виды) разрешенного использования	для эксплуатации каменного гаража
7.1.	Дополнительные сведения об использовании земельного участка	-
8.	Кадастровый или иной государственный учетный номер (инвентарный) здания, сооружения, объекта незавершенного строительства, расположенного на земельном участке	53:23:8423302:1645
9.	Сведения о земельных участках (землях общего пользования, территории общего пользования), посредством которых обеспечивается доступ	Земли общего пользования
10.	Иные сведения	-

4. Пояснения к сведениям об уточняемом земельном участке с кадастровым номером 53:23:8423302:126 :

1.	-

Сведения об уточняемых земельных участках

1. Сведения о характерных точках границы уточняемого земельного участка с кадастровым номером 53:23:8423302:127 :

Система координат МСК-53, зона 2 **Зона № 2**

Обозначение характерных точек границ	Координаты, м				Метод определения координат	Формулы, примененные для расчета средней квадратической погрешности определения координат характерных точек границ (Mt), с подставленными в такие формулы значениями и итоговые (вычисленные) значения Mt, м	Описание закрепления точки
	содержатся в Едином государственном реестре недвижимости		определены в результате выполнения комплексных кадастровых работ				
	X	Y	X	Y			
1	2	3	4	5	6	7	8
н325У	-	-	581860.61	2177591.64	Метод спутниковых геодезических измерений (определений)	Mt=√ Mx2+√My2 = 0,10	-
н323У	-	-	581858.75	2177594.98	Метод спутниковых геодезических измерений (определений)	Mt=√ Mx2+√My2 = 0,10	-
н324У	-	-	581851.19	2177590.81	Метод спутниковых геодезических измерений (определений)	Mt=√ Mx2+√My2 = 0,10	-
н326У	-	-	581852.97	2177587.42	Метод спутниковых геодезических измерений (определений)	Mt=√ Mx2+√My2 = 0,10	-
н325У	-	-	581860.61	2177591.64	Метод спутниковых геодезических измерений (определений)	Mt=√ Mx2+√My2 = 0,10	-

2. Сведения о частях границ уточняемого земельного участка с кадастровым номером 53:23:8423302:127 :

Обозначение части границ		Горизонтальное проложение (S), м	Описание прохождения части границ	Сведения о согласовании местоположения границ (согласовано/спорное)
от т.	до т.			
1	2	3	4	5
н325У	н323У	3.82	-	-
н323У	н324У	8.63	-	-
н324У	н326У	3.83	-	-
н326У	н325У	8.73	-	-

3. Сведения о характеристиках уточняемого земельного участка с кадастровым номером 53:23:8423302:127 :

№ п/п	Наименование характеристики земельного участка	Значение характеристики
1	2	3
1.	Адрес земельного участка	-
1.1.	Сведения о местоположении земельного участка (при отсутствии адреса) в структурированном в соответствии с федеральной информационной адресной системой виде	-
1.2.	Дополнительные сведения о местоположении земельного участка	-
2.	Площадь земельного участка ± величина погрешности определения (вычисления) площади (Р ± ΔР), м2	33 ± 2
3.	Формула, примененная для вычисления предельной погрешности определения площади земельного участка, с подставленными значениями и итоговые (вычисленные) значения (ΔР), м2	ΔP=3.5*Mt*√P=3.5*0,1*√33=2
4.	Площадь земельного участка согласно сведениям Единого государственного реестра недвижимости (Ркад), м2	26
5.	Оценка расхождения Р и Ркад (Р - Ркад), м2	7
6.	Предельные минимальный и максимальный размеры земельного участка (Рмин и Рмакс), м2	18 45
7.	Вид (виды) разрешенного использования	для эксплуатации кирпичного гаража
7.1.	Дополнительные сведения об использовании земельного участка	-
8.	Кадастровый или иной государственный учетный номер (инвентарный) здания, сооружения, объекта незавершенного строительства, расположенного на земельном участке	53:23:8423302:2150
9.	Сведения о земельных участках (землях общего пользования, территории общего пользования), посредством которых обеспечивается доступ	Земли общего пользования
10.	Иные сведения	-

4. Пояснения к сведениям об уточняемом земельном участке с кадастровым номером 53:23:8423302:127 :

1.	-

Сведения об уточняемых земельных участках

1. Сведения о характерных точках границы уточняемого земельного участка с кадастровым номером 53:23:8423302:130 :

Система координат МСК-53, зона 2 **Зона № 2**

Обозначение характерных точек границ	Координаты, м				Метод определения координат	Формулы, примененные для расчета средней квадратической погрешности определения координат характерных точек границ (Mt), с подставленными в такие формулы значениями и итоговые (вычисленные) значения Mt, м	Описание закрепления точки
	содержатся в Едином государственном реестре недвижимости		определены в результате выполнения комплексных кадастровых работ				
	X	Y	X	Y			
1	2	3	4	5	6	7	8
н327У	-	-	581866.16	2177581.37	Метод спутниковых геодезических измерений (определений)	Mt=√ Mx2+√My2 = 0,10	-
н328У	-	-	581864.28	2177584.90	Метод спутниковых геодезических измерений (определений)	Mt=√ Mx2+√My2 = 0,10	-
н329У	-	-	581856.74	2177580.70	Метод спутниковых геодезических измерений (определений)	Mt=√ Mx2+√My2 = 0,10	-
н330У	-	-	581858.73	2177577.23	Метод спутниковых геодезических измерений (определений)	Mt=√ Mx2+√My2 = 0,10	-
н327У	-	-	581866.16	2177581.37	Метод спутниковых геодезических измерений (определений)	Mt=√ Mx2+√My2 = 0,10	-

2. Сведения о частях границ уточняемого земельного участка с кадастровым номером 53:23:8423302:130 :

Обозначение части границ		Горизонтальное проложение (S), м	Описание прохождения части границ	Сведения о согласовании местоположения границ (согласовано/спорное)
от т.	до т.			
1	2	3	4	5
н327У	н328У	4.00	-	-
н328У	н329У	8.63	-	-
н329У	н330У	4.00	-	-
н330У	н327У	8.51	-	-

3. Сведения о характеристиках уточняемого земельного участка с кадастровым номером 53:23:8423302:130 :

№ п/п	Наименование характеристики земельного участка	Значение характеристики
1	2	3
1.	Адрес земельного участка	-
1.1.	Сведения о местоположении земельного участка (при отсутствии адреса) в структурированном в соответствии с федеральной информационной адресной системой виде	-
1.2.	Дополнительные сведения о местоположении земельного участка	-
2.	Площадь земельного участка ± величина погрешности определения (вычисления) площади (Р ± ΔР), м2	34 ± 2
3.	Формула, примененная для вычисления предельной погрешности определения площади земельного участка, с подставленными значениями и итоговые (вычисленные) значения (ΔР), м2	ΔP=3.5*Mt*√P=3.5*0,1*√34=2
4.	Площадь земельного участка согласно сведениям Единого государственного реестра недвижимости (Ркад), м2	24
5.	Оценка расхождения Р и Ркад (Р - Ркад), м2	10
6.	Предельные минимальный и максимальный размеры земельного участка (Рмин и Рмакс), м2	18 45
7.	Вид (виды) разрешенного использования	для строительства индивидуального кирпичного гаража
7.1.	Дополнительные сведения об использовании земельного участка	-
8.	Кадастровый или иной государственный учетный номер (инвентарный) здания, сооружения, объекта незавершенного строительства, расположенного на земельном участке	-
9.	Сведения о земельных участках (землях общего пользования, территории общего пользования), посредством которых обеспечивается доступ	Земли общего пользования
10.	Иные сведения	-

4. Пояснения к сведениям об уточняемом земельном участке с кадастровым номером 53:23:8423302:130 :

1.	-

Сведения об уточняемых земельных участках

1. Сведения о характерных точках границы уточняемого земельного участка с кадастровым номером 53:23:8423302:133 :

Система координат МСК-53, зона 2 **Зона № 2**

Обозначение характерных точек границ	Координаты, м				Метод определения координат	Формулы, примененные для расчета средней квадратической погрешности определения координат характерных точек границ (Mt), с подставленными в такие формулы значениями и итоговые (вычисленные) значения Mt, м	Описание закрепления точки
	содержатся в Едином государственном реестре недвижимости		определены в результате выполнения комплексных кадастровых работ				
	X	Y	X	Y			
1	2	3	4	5	6	7	8
н331У	-	-	581871.80	2177570.78	Метод спутниковых геодезических измерений (определений)	Mt=√ Mx2+√My2 = 0,10	-
н332У	-	-	581869.92	2177574.31	Метод спутниковых геодезических измерений (определений)	Mt=√ Mx2+√My2 = 0,10	-
н333У	-	-	581864.19	2177571.11	Метод спутниковых геодезических измерений (определений)	Mt=√ Mx2+√My2 = 0,10	-
н334У	-	-	581866.16	2177567.63	Метод спутниковых геодезических измерений (определений)	Mt=√ Mx2+√My2 = 0,10	-
н335У	-	-	581866.51	2177567.83	Метод спутниковых геодезических измерений (определений)	Mt=√ Mx2+√My2 = 0,10	-
н331У	-	-	581871.80	2177570.78	Метод спутниковых геодезических измерений (определений)	Mt=√ Mx2+√My2 = 0,10	-

2. Сведения о частях границ уточняемого земельного участка с кадастровым номером 53:23:8423302:133 :

Обозначение части границ		Горизонтальное проложение (S), м	Описание прохождения части границ	Сведения о согласовании местоположения границ (согласовано/спорное)
от т.	до т.			
1	2	3	4	5
н331У	н332У	4.00	-	-
н332У	н333У	6.56	-	-
н333У	н334У	4.00	-	-
н334У	н335У	0.40	-	-
н335У	н331У	6.06	-	-

3. Сведения о характеристиках уточняемого земельного участка с кадастровым номером 53:23:8423302:133 :

№ п/п	Наименование характеристики земельного участка	Значение характеристики
1	2	3
1.	Адрес земельного участка	-
1.1.	Сведения о местоположении земельного участка (при отсутствии адреса) в структурированном в соответствии с федеральной информационной адресной системой виде	-
1.2.	Дополнительные сведения о местоположении земельного участка	-
2.	Площадь земельного участка ± величина погрешности определения (вычисления) площади (Р ± ΔР), м2	26 ± 2
3.	Формула, примененная для вычисления предельной погрешности определения площади земельного участка, с подставленными значениями и итоговые (вычисленные) значения (ΔР), м2	$\Delta P=3.5*Mt*\sqrt{P}=3.5*0,1*\sqrt{26}=2$
4.	Площадь земельного участка согласно сведениям Единого государственного реестра недвижимости (Ркад), м2	24
5.	Оценка расхождения Р и Ркад (Р - Ркад), м2	2
6.	Предельные минимальный и максимальный размеры земельного участка (Рмин и Рмакс), м2	- -
7.	Вид (виды) разрешенного использования	Под коммунально-складские объекты
7.1.	Дополнительные сведения об использовании земельного участка	-
8.	Кадастровый или иной государственный учетный номер (инвентарный) здания, сооружения, объекта незавершенного строительства, расположенного на земельном участке	-
9.	Сведения о земельных участках (землях общего пользования, территории общего пользования), посредством которых обеспечивается доступ	Земли общего пользования
10.	Иные сведения	-

4. Пояснения к сведениям об уточняемом земельном участке с кадастровым номером 53:23:8423302:133 :

1.	-

Сведения об уточняемых земельных участках

1. Сведения о характерных точках границы уточняемого земельного участка с кадастровым номером 53:23:8423302:134 :

Система координат МСК-53, зона 2 **Зона № 2**

Обозначение характерных точек границ	Координаты, м				Метод определения координат	Формулы, примененные для расчета средней квадратической погрешности определения координат характерных точек границ (Mt), с подставленными в такие формулы значениями и итоговые (вычисленные) значения Mt, м	Описание закрепления точки
	содержатся в Едином государственном реестре недвижимости		определены в результате выполнения комплексных кадастровых работ				
	X	Y	X	Y			
1	2	3	4	5	6	7	8
н336У	-	-	581873.62	2177567.36	Метод спутниковых геодезических измерений (определений)	Mt=√ Mx2+√My2 = 0,10	-
н331У	-	-	581871.80	2177570.78	Метод спутниковых геодезических измерений (определений)	Mt=√ Mx2+√My2 = 0,10	-
н335У	-	-	581866.51	2177567.83	Метод спутниковых геодезических измерений (определений)	Mt=√ Mx2+√My2 = 0,10	-
н337У	-	-	581868.35	2177564.49	Метод спутниковых геодезических измерений (определений)	Mt=√ Mx2+√My2 = 0,10	-
н338У	-	-	581868.62	2177564.63	Метод спутниковых геодезических измерений (определений)	Mt=√ Mx2+√My2 = 0,10	-
н336У	-	-	581873.62	2177567.36	Метод спутниковых геодезических измерений (определений)	Mt=√ Mx2+√My2 = 0,10	-

2. Сведения о частях границ уточняемого земельного участка с кадастровым номером 53:23:8423302:134 :

Обозначение части границ		Горизонтальное проложение (S), м	Описание прохождения части границ	Сведения о согласовании местоположения границ (согласовано/спорное)
от т.	до т.			
1	2	3	4	5
н336У	н331У	3.87	-	-
н331У	н335У	6.06	-	-
н335У	н337У	3.81	-	-
н337У	н338У	0.30	-	-
н338У	н336У	5.70	-	-

3. Сведения о характеристиках уточняемого земельного участка с кадастровым номером 53:23:8423302:134 :

№ п/п	Наименование характеристики земельного участка	Значение характеристики
1	2	3
1.	Адрес земельного участка	-
1.1.	Сведения о местоположении земельного участка (при отсутствии адреса) в структурированном в соответствии с федеральной информационной адресной системой виде	-
1.2.	Дополнительные сведения о местоположении земельного участка	-
2.	Площадь земельного участка ± величина погрешности определения (вычисления) площади (Р ± ΔР), м2	23 ± 2
3.	Формула, примененная для вычисления предельной погрешности определения площади земельного участка, с подставленными значениями и итоговые (вычисленные) значения (ΔР), м2	ΔР=3.5*Mt*√P=3.5*0,1*√23=2
4.	Площадь земельного участка согласно сведениям Единого государственного реестра недвижимости (Ркад), м2	21
5.	Оценка расхождения Р и Ркад (Р - Ркад), м2	2
6.	Предельные минимальный и максимальный размеры земельного участка (Рмин и Рмакс), м2	- -
7.	Вид (виды) разрешенного использования	Под коммунально-складские объекты
7.1.	Дополнительные сведения об использовании земельного участка	-
8.	Кадастровый или иной государственный учетный номер (инвентарный) здания, сооружения, объекта незавершенного строительства, расположенного на земельном участке	-
9.	Сведения о земельных участках (землях общего пользования, территории общего пользования), посредством которых обеспечивается доступ	Земли общего пользования
10.	Иные сведения	-

4. Пояснения к сведениям об уточняемом земельном участке с кадастровым номером 53:23:8423302:134 :

1.	-

Сведения об уточняемых земельных участках

1. Сведения о характерных точках границы уточняемого земельного участка с кадастровым номером 53:23:8423302:135 :

Система координат МСК-53, зона 2 **Зона № 2**

Обозначение характерных точек границ	Координаты, м				Метод определения координат	Формулы, примененные для расчета средней квадратической погрешности определения координат характерных точек границ (Mt), с подставленными в такие формулы значениями и итоговые (вычисленные) значения Mt, м	Описание закрепления точки
	содержатся в Едином государственном реестре недвижимости		определены в результате выполнения комплексных кадастровых работ				
	X	Y	X	Y			
1	2	3	4	5	6	7	8
н339У	-	-	581875.60	2177563.74	Метод спутниковых геодезических измерений (определений)	Mt=√ Mx2+√My2 = 0,10	-
н336У	-	-	581873.62	2177567.36	Метод спутниковых геодезических измерений (определений)	Mt=√ Mx2+√My2 = 0,10	-
н338У	-	-	581868.62	2177564.63	Метод спутниковых геодезических измерений (определений)	Mt=√ Mx2+√My2 = 0,10	-
н340У	-	-	581870.69	2177561.04	Метод спутниковых геодезических измерений (определений)	Mt=√ Mx2+√My2 = 0,10	-
н339У	-	-	581875.60	2177563.74	Метод спутниковых геодезических измерений (определений)	Mt=√ Mx2+√My2 = 0,10	-

2. Сведения о частях границ уточняемого земельного участка с кадастровым номером 53:23:8423302:135 :

Обозначение части границ		Горизонтальное проложение (S), м	Описание прохождения части границ	Сведения о согласовании местоположения границ (согласовано/спорное)
от т.	до т.			
1	2	3	4	5
н339У	н336У	4.13	-	-
н336У	н338У	5.70	-	-
н338У	н340У	4.14	-	-
н340У	н339У	5.60	-	-

3. Сведения о характеристиках уточняемого земельного участка с кадастровым номером 53:23:8423302:135 :

№ п/п	Наименование характеристики земельного участка	Значение характеристики
1	2	3
1.	Адрес земельного участка	-
1.1.	Сведения о местоположении земельного участка (при отсутствии адреса) в структурированном в соответствии с федеральной информационной адресной системой виде	-
1.2.	Дополнительные сведения о местоположении земельного участка	-
2.	Площадь земельного участка ± величина погрешности определения (вычисления) площади (Р ± ΔР), м2	23 ± 2
3.	Формула, примененная для вычисления предельной погрешности определения площади земельного участка, с подставленными значениями и итоговые (вычисленные) значения (ΔР), м2	ΔР=3.5*Mt*√P=3.5*0,1*√23=2
4.	Площадь земельного участка согласно сведениям Единого государственного реестра недвижимости (Ркад), м2	21
5.	Оценка расхождения Р и Ркад (Р - Ркад), м2	2
6.	Предельные минимальный и максимальный размеры земельного участка (Рмин и Рмакс), м2	- -
7.	Вид (виды) разрешенного использования	Под коммунально-складские объекты
7.1.	Дополнительные сведения об использовании земельного участка	-
8.	Кадастровый или иной государственный учетный номер (инвентарный) здания, сооружения, объекта незавершенного строительства, расположенного на земельном участке	-
9.	Сведения о земельных участках (землях общего пользования, территории общего пользования), посредством которых обеспечивается доступ	Земли общего пользования
10.	Иные сведения	-

4. Пояснения к сведениям об уточняемом земельном участке с кадастровым номером 53:23:8423302:135 :

1.	-

Сведения об уточняемых земельных участках

1. Сведения о характерных точках границы уточняемого земельного участка с кадастровым номером 53:23:8423302:142 :

Система координат МСК-53, зона 2 **Зона № 2**

Обозначение характерных точек границ	Координаты, м				Метод определения координат	Формулы, примененные для расчета средней квадратической погрешности определения координат характерных точек границ (Mt), с подставленными в такие формулы значениями и итоговые (вычисленные) значения Mt, м	Описание закрепления точки
	содержатся в Едином государственном реестре недвижимости		определены в результате выполнения комплексных кадастровых работ				
	X	Y	X	Y			
1	2	3	4	5	6	7	8
н341У	-	-	581919.67	2177603.15	Метод спутниковых геодезических измерений (определений)	Mt=√ Mx2+√My2 = 0,10	-
н342У	-	-	581918.60	2177609.49	Метод спутниковых геодезических измерений (определений)	Mt=√ Mx2+√My2 = 0,10	-
н343У	-	-	581914.79	2177608.74	Метод спутниковых геодезических измерений (определений)	Mt=√ Mx2+√My2 = 0,10	-
н344У	-	-	581915.96	2177602.38	Метод спутниковых геодезических измерений (определений)	Mt=√ Mx2+√My2 = 0,10	-
н341У	-	-	581919.67	2177603.15	Метод спутниковых геодезических измерений (определений)	Mt=√ Mx2+√My2 = 0,10	-

2. Сведения о частях границ уточняемого земельного участка с кадастровым номером 53:23:8423302:142 :

Обозначение части границ		Горизонтальное проложение (S), м	Описание прохождения части границ	Сведения о согласовании местоположения границ (согласовано/спорное)
от т.	до т.			
1	2	3	4	5
н341У	н342У	6.43	-	-
н342У	н343У	3.88	-	-
н343У	н344У	6.47	-	-
н344У	н341У	3.79	-	-

3. Сведения о характеристиках уточняемого земельного участка с кадастровым номером 53:23:8423302:142 :

№ п/п	Наименование характеристики земельного участка	Значение характеристики
1	2	3
1.	Адрес земельного участка	-
1.1.	Сведения о местоположении земельного участка (при отсутствии адреса) в структурированном в соответствии с федеральной информационной адресной системой виде	-
1.2.	Дополнительные сведения о местоположении земельного участка	-
2.	Площадь земельного участка ± величина погрешности определения (вычисления) площади (Р ± ΔР), м2	25 ± 2
3.	Формула, примененная для вычисления предельной погрешности определения площади земельного участка, с подставленными значениями и итоговые (вычисленные) значения (ΔР), м2	ΔP=3.5*Mt*√P=3.5*0,1*√25=2
4.	Площадь земельного участка согласно сведениям Единого государственного реестра недвижимости (Ркад), м2	21
5.	Оценка расхождения Р и Ркад (Р - Ркад), м2	4
6.	Предельные минимальный и максимальный размеры земельного участка (Рмин и Рмакс), м2	18 45
7.	Вид (виды) разрешенного использования	для строительства и эксплуатации гаража
7.1.	Дополнительные сведения об использовании земельного участка	-
8.	Кадастровый или иной государственный учетный номер (инвентарный) здания, сооружения, объекта незавершенного строительства, расположенного на земельном участке	53:23:8423302:1387
9.	Сведения о земельных участках (землях общего пользования, территории общего пользования), посредством которых обеспечивается доступ	Земли общего пользования
10.	Иные сведения	-

4. Пояснения к сведениям об уточняемом земельном участке с кадастровым номером 53:23:8423302:142 :

1.	-

Сведения об уточняемых земельных участках

1. Сведения о характерных точках границы уточняемого земельного участка с кадастровым номером 53:23:8423302:143 :

Система координат МСК-53, зона 2 **Зона № 2**

Обозначение характерных точек границ	Координаты, м				Метод определения координат	Формулы, примененные для расчета средней квадратической погрешности определения координат характерных точек границ (Mt), с подставленными в такие формулы значениями и итоговые (вычисленные) значения Mt, м	Описание закрепления точки
	содержатся в Едином государственном реестре недвижимости		определены в результате выполнения комплексных кадастровых работ				
	X	Y	X	Y			
1	2	3	4	5	6	7	8
н344У	-	-	581915.96	2177602.38	Метод спутниковых геодезических измерений (определений)	Mt=√ Mx2+√My2 = 0,10	-
н343У	-	-	581914.79	2177608.74	Метод спутниковых геодезических измерений (определений)	Mt=√ Mx2+√My2 = 0,10	-
н345У	-	-	581911.26	2177608.05	Метод спутниковых геодезических измерений (определений)	Mt=√ Mx2+√My2 = 0,10	-
н346У	-	-	581912.47	2177601.62	Метод спутниковых геодезических измерений (определений)	Mt=√ Mx2+√My2 = 0,10	-
н344У	-	-	581915.96	2177602.38	Метод спутниковых геодезических измерений (определений)	Mt=√ Mx2+√My2 = 0,10	-

2. Сведения о частях границ уточняемого земельного участка с кадастровым номером 53:23:8423302:143 :

Обозначение части границ		Горизонтальное проложение (S), м	Описание прохождения части границ	Сведения о согласовании местоположения границ (согласовано/спорное)
от т.	до т.			
1	2	3	4	5
н344У	н343У	6.47	-	-
н343У	н345У	3.60	-	-
н345У	н346У	6.54	-	-
н346У	н344У	3.57	-	-

3. Сведения о характеристиках уточняемого земельного участка с кадастровым номером 53:23:8423302:143 :

№ п/п	Наименование характеристики земельного участка	Значение характеристики
1	2	3
1.	Адрес земельного участка	-
1.1.	Сведения о местоположении земельного участка (при отсутствии адреса) в структурированном в соответствии с федеральной информационной адресной системой виде	-
1.2.	Дополнительные сведения о местоположении земельного участка	-
2.	Площадь земельного участка ± величина погрешности определения (вычисления) площади (Р ± ΔР), м2	23 ± 2
3.	Формула, примененная для вычисления предельной погрешности определения площади земельного участка, с подставленными значениями и итоговые (вычисленные) значения (ΔР), м2	ΔP=3.5*Mt*√P=3.5*0,1*√23=2
4.	Площадь земельного участка согласно сведениям Единого государственного реестра недвижимости (Ркад), м2	21
5.	Оценка расхождения Р и Ркад (Р - Ркад), м2	2
6.	Предельные минимальный и максимальный размеры земельного участка (Рмин и Рмакс), м2	- -
7.	Вид (виды) разрешенного использования	под строительство и эксплуатацию гаража
7.1.	Дополнительные сведения об использовании земельного участка	-
8.	Кадастровый или иной государственный учетный номер (инвентарный) здания, сооружения, объекта незавершенного строительства, расположенного на земельном участке	53:23:8423302:1401
9.	Сведения о земельных участках (землях общего пользования, территории общего пользования), посредством которых обеспечивается доступ	Земли общего пользования
10.	Иные сведения	-

4. Пояснения к сведениям об уточняемом земельном участке с кадастровым номером 53:23:8423302:143 :

1.	-

Сведения об уточняемых земельных участках

1. Сведения о характерных точках границы уточняемого земельного участка с кадастровым номером 53:23:8423302:144 :

Система координат МСК-53, зона 2 **Зона № 2**

Обозначение характерных точек границ	Координаты, м				Метод определения координат	Формулы, примененные для расчета средней квадратической погрешности определения координат характерных точек границ (Mt), с подставленными в такие формулы значениями и итоговые (вычисленные) значения Mt, м	Описание закрепления точки
	содержатся в Едином государственном реестре недвижимости		определены в результате выполнения комплексных кадастровых работ				
	X	Y	X	Y			
1	2	3	4	5	6	7	8
н346У	-	-	581912.47	2177601.62	Метод спутниковых геодезических измерений (определений)	Mt=√ Mx2+√My2 = 0,10	-
н345У	-	-	581911.26	2177608.05	Метод спутниковых геодезических измерений (определений)	Mt=√ Mx2+√My2 = 0,10	-
н347У	-	-	581907.80	2177607.37	Метод спутниковых геодезических измерений (определений)	Mt=√ Mx2+√My2 = 0,10	-
н348У	-	-	581909.00	2177600.85	Метод спутниковых геодезических измерений (определений)	Mt=√ Mx2+√My2 = 0,10	-
н346У	-	-	581912.47	2177601.62	Метод спутниковых геодезических измерений (определений)	Mt=√ Mx2+√My2 = 0,10	-

2. Сведения о частях границ уточняемого земельного участка с кадастровым номером 53:23:8423302:144 :

Обозначение части границ		Горизонтальное проложение (S), м	Описание прохождения части границ	Сведения о согласовании местоположения границ (согласовано/спорное)
от т.	до т.			
1	2	3	4	5
н346У	н345У	6.54	-	-
н345У	н347У	3.53	-	-
н347У	н348У	6.63	-	-
н348У	н346У	3.55	-	-

3. Сведения о характеристиках уточняемого земельного участка с кадастровым номером 53:23:8423302:144 :

№ п/п	Наименование характеристики земельного участка	Значение характеристики
1	2	3
1.	Адрес земельного участка	-
1.1.	Сведения о местоположении земельного участка (при отсутствии адреса) в структурированном в соответствии с федеральной информационной адресной системой виде	-
1.2.	Дополнительные сведения о местоположении земельного участка	-
2.	Площадь земельного участка ± величина погрешности определения (вычисления) площади (Р ± ΔР), м2	23 ± 2
3.	Формула, примененная для вычисления предельной погрешности определения площади земельного участка, с подставленными значениями и итоговые (вычисленные) значения (ΔР), м2	ΔР=3.5*Mt*√P=3.5*0,1*√23=2
4.	Площадь земельного участка согласно сведениям Единого государственного реестра недвижимости (Ркад), м2	24
5.	Оценка расхождения Р и Ркад (Р - Ркад), м2	1
6.	Предельные минимальный и максимальный размеры земельного участка (Рмин и Рмакс), м2	- -
7.	Вид (виды) разрешенного использования	П.-П.1 (деловая зона обслуживания производства)
7.1.	Дополнительные сведения об использовании земельного участка	-
8.	Кадастровый или иной государственный учетный номер (инвентарный) здания, сооружения, объекта незавершенного строительства, расположенного на земельном участке	53:23:8423302:1464
9.	Сведения о земельных участках (землях общего пользования, территории общего пользования), посредством которых обеспечивается доступ	Земли общего пользования
10.	Иные сведения	-

4. Пояснения к сведениям об уточняемом земельном участке с кадастровым номером 53:23:8423302:144 :

1.	-

Сведения об уточняемых земельных участках

1. Сведения о характерных точках границы уточняемого земельного участка с кадастровым номером 53:23:8423302:145 :

Система координат МСК-53, зона 2 **Зона № 2**

Обозначение характерных точек границ	Координаты, м				Метод определения координат	Формулы, примененные для расчета средней квадратической погрешности определения координат характерных точек границ (Mt), с подставленными в такие формулы значениями и итоговые (вычисленные) значения Mt, м	Описание закрепления точки
	содержатся в Едином государственном реестре недвижимости		определены в результате выполнения комплексных кадастровых работ				
	X	Y	X	Y			
1	2	3	4	5	6	7	8
н348У	-	-	581909.00	2177600.85	Метод спутниковых геодезических измерений (определений)	Mt=√ Mx2+√My2 = 0,10	-
н347У	-	-	581907.80	2177607.37	Метод спутниковых геодезических измерений (определений)	Mt=√ Mx2+√My2 = 0,10	-
н349У	-	-	581904.16	2177606.65	Метод спутниковых геодезических измерений (определений)	Mt=√ Mx2+√My2 = 0,10	-
н350У	-	-	581905.55	2177600.11	Метод спутниковых геодезических измерений (определений)	Mt=√ Mx2+√My2 = 0,10	-
н348У	-	-	581909.00	2177600.85	Метод спутниковых геодезических измерений (определений)	Mt=√ Mx2+√My2 = 0,10	-

2. Сведения о частях границ уточняемого земельного участка с кадастровым номером 53:23:8423302:145 :

Обозначение части границ		Горизонтальное проложение (S), м	Описание прохождения части границ	Сведения о согласовании местоположения границ (согласовано/спорное)
от т.	до т.			
1	2	3	4	5
н348У	н347У	6.63	-	-
н347У	н349У	3.71	-	-
н349У	н350У	6.69	-	-
н350У	н348У	3.53	-	-

3. Сведения о характеристиках уточняемого земельного участка с кадастровым номером 53:23:8423302:145 :

№ п/п	Наименование характеристики земельного участка	Значение характеристики
1	2	3
1.	Адрес земельного участка	-
1.1.	Сведения о местоположении земельного участка (при отсутствии адреса) в структурированном в соответствии с федеральной информационной адресной системой виде	-
1.2.	Дополнительные сведения о местоположении земельного участка	-
2.	Площадь земельного участка ± величина погрешности определения (вычисления) площади (Р ± ΔР), м2	24 ± 2
3.	Формула, примененная для вычисления предельной погрешности определения площади земельного участка, с подставленными значениями и итоговые (вычисленные) значения (ΔР), м2	ΔР=3.5*Mt*√P=3.5*0,1*√24=2
4.	Площадь земельного участка согласно сведениям Единого государственного реестра недвижимости (Ркад), м2	25
5.	Оценка расхождения Р и Ркад (Р - Ркад), м2	1
6.	Предельные минимальный и максимальный размеры земельного участка (Рмин и Рмакс), м2	- -
7.	Вид (виды) разрешенного использования	для эксплуатации гаража
7.1.	Дополнительные сведения об использовании земельного участка	-
8.	Кадастровый или иной государственный учетный номер (инвентарный) здания, сооружения, объекта незавершенного строительства, расположенного на земельном участке	53:23:0000000:11167
9.	Сведения о земельных участках (землях общего пользования, территории общего пользования), посредством которых обеспечивается доступ	Земли общего пользования
10.	Иные сведения	-

4. Пояснения к сведениям об уточняемом земельном участке с кадастровым номером 53:23:8423302:145 :

1.	-

Сведения об уточняемых земельных участках

1. Сведения о характерных точках границы уточняемого земельного участка с кадастровым номером 53:23:8423302:146 :

Система координат МСК-53, зона 2 **Зона № 2**

Обозначение характерных точек границ	Координаты, м				Метод определения координат	Формулы, примененные для расчета средней квадратической погрешности определения координат характерных точек границ (Mt), с подставленными в такие формулы значениями и итоговые (вычисленные) значения Mt, м	Описание закрепления точки
	содержатся в Едином государственном реестре недвижимости		определены в результате выполнения комплексных кадастровых работ				
	X	Y	X	Y			
1	2	3	4	5	6	7	8
н350У	-	-	581905.55	2177600.11	Метод спутниковых геодезических измерений (определений)	Mt=√ Mx2+√My2 = 0,10	-
н349У	-	-	581904.16	2177606.65	Метод спутниковых геодезических измерений (определений)	Mt=√ Mx2+√My2 = 0,10	-
н351У	-	-	581900.85	2177606.00	Метод спутниковых геодезических измерений (определений)	Mt=√ Mx2+√My2 = 0,10	-
н352У	-	-	581900.62	2177605.96	Метод спутниковых геодезических измерений (определений)	Mt=√ Mx2+√My2 = 0,10	-
н353У	-	-	581901.86	2177599.32	Метод спутниковых геодезических измерений (определений)	Mt=√ Mx2+√My2 = 0,10	-
н350У	-	-	581905.55	2177600.11	Метод спутниковых геодезических измерений (определений)	Mt=√ Mx2+√My2 = 0,10	-

2. Сведения о частях границ уточняемого земельного участка с кадастровым номером 53:23:8423302:146 :

Обозначение части границ		Горизонтальное проложение (S), м	Описание прохождения части границ	Сведения о согласовании местоположения границ (согласовано/спорное)
от т.	до т.			
1	2	3	4	5
н350У	н349У	6.69	-	-
н349У	н351У	3.37	-	-
н351У	н352У	0.23	-	-
н352У	н353У	6.75	-	-
н353У	н350У	3.77	-	-

3. Сведения о характеристиках уточняемого земельного участка с кадастровым номером 53:23:8423302:146 :

№ п/п	Наименование характеристики земельного участка	Значение характеристики
1	2	3
1.	Адрес земельного участка	-
1.1.	Сведения о местоположении земельного участка (при отсутствии адреса) в структурированном в соответствии с федеральной информационной адресной системой виде	-
1.2.	Дополнительные сведения о местоположении земельного участка	-
2.	Площадь земельного участка ± величина погрешности определения (вычисления) площади (Р ± ΔР), м2	25 ± 2
3.	Формула, примененная для вычисления предельной погрешности определения площади земельного участка, с подставленными значениями и итоговые (вычисленные) значения (ΔР), м2	ΔР=3.5*Mt*√P=3.5*0,1*√25=2
4.	Площадь земельного участка согласно сведениям Единого государственного реестра недвижимости (Ркад), м2	25
5.	Оценка расхождения Р и Ркад (Р - Ркад), м2	-
6.	Предельные минимальный и максимальный размеры земельного участка (Рмин и Рмакс), м2	- -
7.	Вид (виды) разрешенного использования	Для эксплуатации гаража
7.1.	Дополнительные сведения об использовании земельного участка	-
8.	Кадастровый или иной государственный учетный номер (инвентарный) здания, сооружения, объекта незавершенного строительства, расположенного на земельном участке	53:23:0000000:11443
9.	Сведения о земельных участках (землях общего пользования, территории общего пользования), посредством которых обеспечивается доступ	Земли общего пользования
10.	Иные сведения	-

4. Пояснения к сведениям об уточняемом земельном участке с кадастровым номером 53:23:8423302:146 :

1.	-

Сведения об уточняемых земельных участках

1. Сведения о характерных точках границы уточняемого земельного участка с кадастровым номером 53:23:8423302:147 :

Система координат МСК-53, зона 2 **Зона № 2**

Обозначение характерных точек границ	Координаты, м				Метод определения координат	Формулы, примененные для расчета средней квадратической погрешности определения координат характерных точек границ (Mt), с подставленными в такие формулы значениями и итоговые (вычисленные) значения Mt, м	Описание закрепления точки
	содержатся в Едином государственном реестре недвижимости		определены в результате выполнения комплексных кадастровых работ				
	X	Y	X	Y			
1	2	3	4	5	6	7	8
н353У	-	-	581901.86	2177599.32	Метод спутниковых геодезических измерений (определений)	Mt=√ Mx2+√My2 = 0,10	-
н352У	-	-	581900.62	2177605.96	Метод спутниковых геодезических измерений (определений)	Mt=√ Mx2+√My2 = 0,10	-
н354У	-	-	581897.49	2177605.34	Метод спутниковых геодезических измерений (определений)	Mt=√ Mx2+√My2 = 0,10	-
н355У	-	-	581897.16	2177605.28	Метод спутниковых геодезических измерений (определений)	Mt=√ Mx2+√My2 = 0,10	-
н356У	-	-	581898.49	2177598.60	Метод спутниковых геодезических измерений (определений)	Mt=√ Mx2+√My2 = 0,10	-
н353У	-	-	581901.86	2177599.32	Метод спутниковых геодезических измерений (определений)	Mt=√ Mx2+√My2 = 0,10	-

2. Сведения о частях границ уточняемого земельного участка с кадастровым номером 53:23:8423302:147 :

Обозначение части границ		Горизонтальное проложение (S), м	Описание прохождения части границ	Сведения о согласовании местоположения границ (согласовано/спорное)
от т.	до т.			
1	2	3	4	5
н353У	н352У	6.75	-	-
н352У	н354У	3.19	-	-
н354У	н355У	0.34	-	-
н355У	н356У	6.81	-	-
н356У	н353У	3.45	-	-

3. Сведения о характеристиках уточняемого земельного участка с кадастровым номером 53:23:8423302:147 :

№ п/п	Наименование характеристики земельного участка	Значение характеристики
1	2	3
1.	Адрес земельного участка	-
1.1.	Сведения о местоположении земельного участка (при отсутствии адреса) в структурированном в соответствии с федеральной информационной адресной системой виде	-
1.2.	Дополнительные сведения о местоположении земельного участка	-
2.	Площадь земельного участка ± величина погрешности определения (вычисления) площади (Р ± ΔР), м2	24 ± 2
3.	Формула, примененная для вычисления предельной погрешности определения площади земельного участка, с подставленными значениями и итоговые (вычисленные) значения (ΔР), м2	ΔР=3.5*Mt*√P=3.5*0,1*√24=2
4.	Площадь земельного участка согласно сведениям Единого государственного реестра недвижимости (Ркад), м2	25
5.	Оценка расхождения Р и Ркад (Р - Ркад), м2	1
6.	Предельные минимальный и максимальный размеры земельного участка (Рмин и Рмакс), м2	- -
7.	Вид (виды) разрешенного использования	для строительства и эксплуатации гаража
7.1.	Дополнительные сведения об использовании земельного участка	-
8.	Кадастровый или иной государственный учетный номер (инвентарный) здания, сооружения, объекта незавершенного строительства, расположенного на земельном участке	53:23:8423302:1563
9.	Сведения о земельных участках (землях общего пользования, территории общего пользования), посредством которых обеспечивается доступ	Земли общего пользования
10.	Иные сведения	-

4. Пояснения к сведениям об уточняемом земельном участке с кадастровым номером 53:23:8423302:147 :

1.	-

Сведения об уточняемых земельных участках

1. Сведения о характерных точках границы уточняемого земельного участка с кадастровым номером 53:23:8423302:148 :

Система координат МСК-53, зона 2 **Зона № 2**

Обозначение характерных точек границ	Координаты, м				Метод определения координат	Формулы, примененные для расчета средней квадратической погрешности определения координат характерных точек границ (Mt), с подставленными в такие формулы значениями и итоговые (вычисленные) значения Mt, м	Описание закрепления точки
	содержатся в Едином государственном реестре недвижимости		определены в результате выполнения комплексных кадастровых работ				
	X	Y	X	Y			
1	2	3	4	5	6	7	8
н356У	-	-	581898.49	2177598.60	Метод спутниковых геодезических измерений (определений)	Mt=√ Mx2+√My2 = 0,10	-
н355У	-	-	581897.16	2177605.28	Метод спутниковых геодезических измерений (определений)	Mt=√ Mx2+√My2 = 0,10	-
н357У	-	-	581893.80	2177604.62	Метод спутниковых геодезических измерений (определений)	Mt=√ Mx2+√My2 = 0,10	-
н358У	-	-	581895.17	2177597.95	Метод спутниковых геодезических измерений (определений)	Mt=√ Mx2+√My2 = 0,10	-
н356У	-	-	581898.49	2177598.60	Метод спутниковых геодезических измерений (определений)	Mt=√ Mx2+√My2 = 0,10	-

2. Сведения о частях границ уточняемого земельного участка с кадастровым номером 53:23:8423302:148 :

Обозначение части границ		Горизонтальное проложение (S), м	Описание прохождения части границ	Сведения о согласовании местоположения границ (согласовано/спорное)
от т.	до т.			
1	2	3	4	5
н356У	н355У	6.81	-	-
н355У	н357У	3.42	-	-
н357У	н358У	6.81	-	-
н358У	н356У	3.38	-	-

3. Сведения о характеристиках уточняемого земельного участка с кадастровым номером 53:23:8423302:148 :

№ п/п	Наименование характеристики земельного участка	Значение характеристики
1	2	3
1.	Адрес земельного участка	-
1.1.	Сведения о местоположении земельного участка (при отсутствии адреса) в структурированном в соответствии с федеральной информационной адресной системой виде	-
1.2.	Дополнительные сведения о местоположении земельного участка	-
2.	Площадь земельного участка ± величина погрешности определения (вычисления) площади (Р ± ΔР), м2	23 ± 2
3.	Формула, примененная для вычисления предельной погрешности определения площади земельного участка, с подставленными значениями и итоговые (вычисленные) значения (ΔР), м2	ΔP=3.5*Mt*√P=3.5*0,1*√23=2
4.	Площадь земельного участка согласно сведениям Единого государственного реестра недвижимости (Ркад), м2	21
5.	Оценка расхождения Р и Ркад (Р - Ркад), м2	2
6.	Предельные минимальный и максимальный размеры земельного участка (Рмин и Рмакс), м2	- -
7.	Вид (виды) разрешенного использования	Под коммунально-складские объекты
7.1.	Дополнительные сведения об использовании земельного участка	-
8.	Кадастровый или иной государственный учетный номер (инвентарный) здания, сооружения, объекта незавершенного строительства, расположенного на земельном участке	-
9.	Сведения о земельных участках (землях общего пользования, территории общего пользования), посредством которых обеспечивается доступ	Земли общего пользования
10.	Иные сведения	-

4. Пояснения к сведениям об уточняемом земельном участке с кадастровым номером 53:23:8423302:148 :

1.	-

Сведения об уточняемых земельных участках

1. Сведения о характерных точках границы уточняемого земельного участка с кадастровым номером 53:23:8423302:149 :

Система координат МСК-53, зона 2 **Зона № 2**

Обозначение характерных точек границ	Координаты, м				Метод определения координат	Формулы, примененные для расчета средней квадратической погрешности определения координат характерных точек границ (Mt), с подставленными в такие формулы значениями и итоговые (вычисленные) значения Mt, м	Описание закрепления точки
	содержатся в Едином государственном реестре недвижимости		определены в результате выполнения комплексных кадастровых работ				
	X	Y	X	Y			
1	2	3	4	5	6	7	8
н358У	-	-	581895.17	2177597.95	Метод спутниковых геодезических измерений (определений)	Mt=√ Mx2+√My2 = 0,10	-
н357У	-	-	581893.80	2177604.62	Метод спутниковых геодезических измерений (определений)	Mt=√ Mx2+√My2 = 0,10	-
н359У	-	-	581890.50	2177603.97	Метод спутниковых геодезических измерений (определений)	Mt=√ Mx2+√My2 = 0,10	-
н360У	-	-	581891.76	2177597.15	Метод спутниковых геодезических измерений (определений)	Mt=√ Mx2+√My2 = 0,10	-
н358У	-	-	581895.17	2177597.95	Метод спутниковых геодезических измерений (определений)	Mt=√ Mx2+√My2 = 0,10	-

2. Сведения о частях границ уточняемого земельного участка с кадастровым номером 53:23:8423302:149 :

Обозначение части границ		Горизонтальное проложение (S), м	Описание прохождения части границ	Сведения о согласовании местоположения границ (согласовано/спорное)
от т.	до т.			
1	2	3	4	5
н358У	н357У	6.81	-	-
н357У	н359У	3.36	-	-
н359У	н360У	6.94	-	-
н360У	н358У	3.50	-	-

3. Сведения о характеристиках уточняемого земельного участка с кадастровым номером 53:23:8423302:149 :

№ п/п	Наименование характеристики земельного участка	Значение характеристики
1	2	3
1.	Адрес земельного участка	-
1.1.	Сведения о местоположении земельного участка (при отсутствии адреса) в структурированном в соответствии с федеральной информационной адресной системой виде	-
1.2.	Дополнительные сведения о местоположении земельного участка	-
2.	Площадь земельного участка ± величина погрешности определения (вычисления) площади (Р ± ΔР), м2	24 ± 2
3.	Формула, примененная для вычисления предельной погрешности определения площади земельного участка, с подставленными значениями и итоговые (вычисленные) значения (ΔР), м2	ΔР=3.5*Mt*√P=3.5*0,1*√24=2
4.	Площадь земельного участка согласно сведениям Единого государственного реестра недвижимости (Ркад), м2	24
5.	Оценка расхождения Р и Ркад (Р - Ркад), м2	-
6.	Предельные минимальный и максимальный размеры земельного участка (Рмин и Рмакс), м2	- -
7.	Вид (виды) разрешенного использования	П.-П.1 (деловая зона обслуживания производства)
7.1.	Дополнительные сведения об использовании земельного участка	-
8.	Кадастровый или иной государственный учетный номер (инвентарный) здания, сооружения, объекта незавершенного строительства, расположенного на земельном участке	53:23:8423302:2337
9.	Сведения о земельных участках (землях общего пользования, территории общего пользования), посредством которых обеспечивается доступ	Земли общего пользования
10.	Иные сведения	-

4. Пояснения к сведениям об уточняемом земельном участке с кадастровым номером 53:23:8423302:149 :

1.	-

Сведения об уточняемых земельных участках

1. Сведения о характерных точках границы уточняемого земельного участка с кадастровым номером 53:23:8423302:151 :

Система координат МСК-53, зона 2 **Зона № 2**

Обозначение характерных точек границ	Координаты, м				Метод определения координат	Формулы, примененные для расчета средней квадратической погрешности определения координат характерных точек границ (Mt), с подставленными в такие формулы значениями и итоговые (вычисленные) значения Mt, м	Описание закрепления точки
	содержатся в Едином государственном реестре недвижимости		определены в результате выполнения комплексных кадастровых работ				
	X	Y	X	Y			
1	2	3	4	5	6	7	8
н361У	-	-	581888.56	2177596.51	Метод спутниковых геодезических измерений (определений)	Mt=√ Mx2+√My2 = 0,10	-
н362У	-	-	581887.11	2177603.30	Метод спутниковых геодезических измерений (определений)	Mt=√ Mx2+√My2 = 0,10	-
н363У	-	-	581883.53	2177602.60	Метод спутниковых геодезических измерений (определений)	Mt=√ Mx2+√My2 = 0,10	-
н364У	-	-	581884.94	2177595.78	Метод спутниковых геодезических измерений (определений)	Mt=√ Mx2+√My2 = 0,10	-
н361У	-	-	581888.56	2177596.51	Метод спутниковых геодезических измерений (определений)	Mt=√ Mx2+√My2 = 0,10	-

2. Сведения о частях границ уточняемого земельного участка с кадастровым номером 53:23:8423302:151 :

Обозначение части границ		Горизонтальное проложение (S), м	Описание прохождения части границ	Сведения о согласовании местоположения границ (согласовано/спорное)
от т.	до т.			
1	2	3	4	5
н361У	н362У	6.94	-	-
н362У	н363У	3.65	-	-
н363У	н364У	6.96	-	-
н364У	н361У	3.69	-	-

3. Сведения о характеристиках уточняемого земельного участка с кадастровым номером 53:23:8423302:151 :

№ п/п	Наименование характеристики земельного участка	Значение характеристики
1	2	3
1.	Адрес земельного участка	-
1.1.	Сведения о местоположении земельного участка (при отсутствии адреса) в структурированном в соответствии с федеральной информационной адресной системой виде	-
1.2.	Дополнительные сведения о местоположении земельного участка	-
2.	Площадь земельного участка ± величина погрешности определения (вычисления) площади (Р ± ΔР), м2	26 ± 2
3.	Формула, примененная для вычисления предельной погрешности определения площади земельного участка, с подставленными значениями и итоговые (вычисленные) значения (ΔР), м2	ΔP=3.5*Mt*√P=3.5*0,1*√26=2
4.	Площадь земельного участка согласно сведениям Единого государственного реестра недвижимости (Ркад), м2	26
5.	Оценка расхождения Р и Ркад (Р - Ркад), м2	-
6.	Предельные минимальный и максимальный размеры земельного участка (Рмин и Рмакс), м2	- -
7.	Вид (виды) разрешенного использования	гараж
7.1.	Дополнительные сведения об использовании земельного участка	-
8.	Кадастровый или иной государственный учетный номер (инвентарный) здания, сооружения, объекта незавершенного строительства, расположенного на земельном участке	53:23:8423302:1860
9.	Сведения о земельных участках (землях общего пользования, территории общего пользования), посредством которых обеспечивается доступ	Земли общего пользования
10.	Иные сведения	-

4. Пояснения к сведениям об уточняемом земельном участке с кадастровым номером 53:23:8423302:151 :

1.	-

Сведения об уточняемых земельных участках

1. Сведения о характерных точках границы уточняемого земельного участка с кадастровым номером 53:23:8423302:152 :

Система координат МСК-53, зона 2 **Зона № 2**

Обозначение характерных точек границ	Координаты, м				Метод определения координат	Формулы, примененные для расчета средней квадратической погрешности определения координат характерных точек границ (Mt), с подставленными в такие формулы значениями и итоговые (вычисленные) значения Mt, м	Описание закрепления точки
	содержатся в Едином государственном реестре недвижимости		определены в результате выполнения комплексных кадастровых работ				
	X	Y	X	Y			
1	2	3	4	5	6	7	8
н364У	-	-	581884.94	2177595.78	Метод спутниковых геодезических измерений (определений)	Mt=√ Mx2+√My2 = 0,10	-
н363У	-	-	581883.53	2177602.60	Метод спутниковых геодезических измерений (определений)	Mt=√ Mx2+√My2 = 0,10	-
н365У	-	-	581880.03	2177601.91	Метод спутниковых геодезических измерений (определений)	Mt=√ Mx2+√My2 = 0,10	-
н366У	-	-	581881.38	2177595.06	Метод спутниковых геодезических измерений (определений)	Mt=√ Mx2+√My2 = 0,10	-
н364У	-	-	581884.94	2177595.78	Метод спутниковых геодезических измерений (определений)	Mt=√ Mx2+√My2 = 0,10	-

2. Сведения о частях границ уточняемого земельного участка с кадастровым номером 53:23:8423302:152 :

Обозначение части границ		Горизонтальное проложение (S), м	Описание прохождения части границ	Сведения о согласовании местоположения границ (согласовано/спорное)
от т.	до т.			
1	2	3	4	5
н364У	н363У	6.96	-	-
н363У	н365У	3.57	-	-
н365У	н366У	6.98	-	-
н366У	н364У	3.63	-	-

3. Сведения о характеристиках уточняемого земельного участка с кадастровым номером 53:23:8423302:152 :

№ п/п	Наименование характеристики земельного участка	Значение характеристики
1	2	3
1.	Адрес земельного участка	-
1.1.	Сведения о местоположении земельного участка (при отсутствии адреса) в структурированном в соответствии с федеральной информационной адресной системой виде	-
1.2.	Дополнительные сведения о местоположении земельного участка	-
2.	Площадь земельного участка ± величина погрешности определения (вычисления) площади (Р ± ΔР), м2	25 ± 2
3.	Формула, примененная для вычисления предельной погрешности определения площади земельного участка, с подставленными значениями и итоговые (вычисленные) значения (ΔР), м2	ΔP=3.5*Mt*√P=3.5*0,1*√25=2
4.	Площадь земельного участка согласно сведениям Единого государственного реестра недвижимости (Ркад), м2	21
5.	Оценка расхождения Р и Ркад (Р - Ркад), м2	4
6.	Предельные минимальный и максимальный размеры земельного участка (Рмин и Рмакс), м2	18 45
7.	Вид (виды) разрешенного использования	для строительства и эксплуатации гаража
7.1.	Дополнительные сведения об использовании земельного участка	-
8.	Кадастровый или иной государственный учетный номер (инвентарный) здания, сооружения, объекта незавершенного строительства, расположенного на земельном участке	53:23:8423302:1646
9.	Сведения о земельных участках (землях общего пользования, территории общего пользования), посредством которых обеспечивается доступ	Земли общего пользования
10.	Иные сведения	-

4. Пояснения к сведениям об уточняемом земельном участке с кадастровым номером 53:23:8423302:152 :

1.	-

Сведения об уточняемых земельных участках

1. Сведения о характерных точках границы уточняемого земельного участка с кадастровым номером 53:23:8423302:153 :

Система координат МСК-53, зона 2 **Зона № 2**

Обозначение характерных точек границ	Координаты, м				Метод определения координат	Формулы, примененные для расчета средней квадратической погрешности определения координат характерных точек границ (Mt), с подставленными в такие формулы значениями и итоговые (вычисленные) значения Mt, м	Описание закрепления точки
	содержатся в Едином государственном реестре недвижимости		определены в результате выполнения комплексных кадастровых работ				
	X	Y	X	Y			
1	2	3	4	5	6	7	8
н366У	-	-	581881.38	2177595.06	Метод спутниковых геодезических измерений (определений)	Mt=√ Mx2+√My2 = 0,10	-
н365У	-	-	581880.03	2177601.91	Метод спутниковых геодезических измерений (определений)	Mt=√ Mx2+√My2 = 0,10	-
н367У	-	-	581876.49	2177601.22	Метод спутниковых геодезических измерений (определений)	Mt=√ Mx2+√My2 = 0,10	-
н368У	-	-	581877.51	2177596.03	Метод спутниковых геодезических измерений (определений)	Mt=√ Mx2+√My2 = 0,10	-
н369У	-	-	581877.85	2177594.32	Метод спутниковых геодезических измерений (определений)	Mt=√ Mx2+√My2 = 0,10	-
н366У	-	-	581881.38	2177595.06	Метод спутниковых геодезических измерений (определений)	Mt=√ Mx2+√My2 = 0,10	-

2. Сведения о частях границ уточняемого земельного участка с кадастровым номером 53:23:8423302:153 :

Обозначение части границ		Горизонтальное проложение (S), м	Описание прохождения части границ	Сведения о согласовании местоположения границ (согласовано/спорное)
от т.	до т.			
1	2	3	4	5
н366У	н365У	6.98	-	-
н365У	н367У	3.61	-	-
н367У	н368У	5.29	-	-
н368У	н369У	1.74	-	-
н369У	н366У	3.61	-	-

3. Сведения о характеристиках уточняемого земельного участка с кадастровым номером 53:23:8423302:153 :

№ п/п	Наименование характеристики земельного участка	Значение характеристики
1	2	3
1.	Адрес земельного участка	-
1.1.	Сведения о местоположении земельного участка (при отсутствии адреса) в структурированном в соответствии с федеральной информационной адресной системой виде	-
1.2.	Дополнительные сведения о местоположении земельного участка	-
2.	Площадь земельного участка ± величина погрешности определения (вычисления) площади (Р ± ΔР), м2	25 ± 2
3.	Формула, примененная для вычисления предельной погрешности определения площади земельного участка, с подставленными значениями и итоговые (вычисленные) значения (ΔР), м2	ΔР=3.5*Mt*√P=3.5*0,1*√25=2
4.	Площадь земельного участка согласно сведениям Единого государственного реестра недвижимости (Ркад), м2	21
5.	Оценка расхождения Р и Ркад (Р - Ркад), м2	4
6.	Предельные минимальный и максимальный размеры земельного участка (Рмин и Рмакс), м2	18 45
7.	Вид (виды) разрешенного использования	Для эксплуатации гаража
7.1.	Дополнительные сведения об использовании земельного участка	-
8.	Кадастровый или иной государственный учетный номер (инвентарный) здания, сооружения, объекта незавершенного строительства, расположенного на земельном участке	53:23:8423302:2095
9.	Сведения о земельных участках (землях общего пользования, территории общего пользования), посредством которых обеспечивается доступ	Земли общего пользования
10.	Иные сведения	-

4. Пояснения к сведениям об уточняемом земельном участке с кадастровым номером 53:23:8423302:153 :

1.	-

Сведения об уточняемых земельных участках

1. Сведения о характерных точках границы уточняемого земельного участка с кадастровым номером 53:23:8423302:154 :

Система координат МСК-53, зона 2 **Зона № 2**

Обозначение характерных точек границ	Координаты, м				Метод определения координат	Формулы, примененные для расчета средней квадратической погрешности определения координат характерных точек границ (Mt), с подставленными в такие формулы значениями и итоговые (вычисленные) значения Mt, м	Описание закрепления точки
	содержатся в Едином государственном реестре недвижимости		определены в результате выполнения комплексных кадастровых работ				
	X	Y	X	Y			
1	2	3	4	5	6	7	8
н368У	-	-	581877.51	2177596.03	Метод спутниковых геодезических измерений (определений)	Mt=√ Mx2+√My2 = 0,10	-
н367У	-	-	581876.49	2177601.22	Метод спутниковых геодезических измерений (определений)	Mt=√ Mx2+√My2 = 0,10	-
н370У	-	-	581876.05	2177601.13	Метод спутниковых геодезических измерений (определений)	Mt=√ Mx2+√My2 = 0,10	-
н371У	-	-	581872.26	2177600.39	Метод спутниковых геодезических измерений (определений)	Mt=√ Mx2+√My2 = 0,10	-
н372У	-	-	581873.17	2177595.23	Метод спутниковых геодезических измерений (определений)	Mt=√ Mx2+√My2 = 0,10	-
н368У	-	-	581877.51	2177596.03	Метод спутниковых геодезических измерений (определений)	Mt=√ Mx2+√My2 = 0,10	-

2. Сведения о частях границ уточняемого земельного участка с кадастровым номером 53:23:8423302:154 :

Обозначение части границ		Горизонтальное проложение (S), м	Описание прохождения части границ	Сведения о согласовании местоположения границ (согласовано/спорное)
от т.	до т.			
1	2	3	4	5
н368У	н367У	5.29	-	-
н367У	н370У	0.45	-	-
н370У	н371У	3.86	-	-
н371У	н372У	5.24	-	-
н372У	н368У	4.41	-	-

3. Сведения о характеристиках уточняемого земельного участка с кадастровым номером 53:23:8423302:154 :

№ п/п	Наименование характеристики земельного участка	Значение характеристики
1	2	3
1.	Адрес земельного участка	-
1.1.	Сведения о местоположении земельного участка (при отсутствии адреса) в структурированном в соответствии с федеральной информационной адресной системой виде	-
1.2.	Дополнительные сведения о местоположении земельного участка	-
2.	Площадь земельного участка ± величина погрешности определения (вычисления) площади (Р ± ΔР), м2	23 ± 2
3.	Формула, примененная для вычисления предельной погрешности определения площади земельного участка, с подставленными значениями и итоговые (вычисленные) значения (ΔР), м2	ΔР=3.5*Mt*√P=3.5*0,1*√23=2
4.	Площадь земельного участка согласно сведениям Единого государственного реестра недвижимости (Ркад), м2	21
5.	Оценка расхождения Р и Ркад (Р - Ркад), м2	2
6.	Предельные минимальный и максимальный размеры земельного участка (Рмин и Рмакс), м2	- -
7.	Вид (виды) разрешенного использования	Под коммунально-складские объекты
7.1.	Дополнительные сведения об использовании земельного участка	-
8.	Кадастровый или иной государственный учетный номер (инвентарный) здания, сооружения, объекта незавершенного строительства, расположенного на земельном участке	-
9.	Сведения о земельных участках (землях общего пользования, территории общего пользования), посредством которых обеспечивается доступ	Земли общего пользования
10.	Иные сведения	-

4. Пояснения к сведениям об уточняемом земельном участке с кадастровым номером 53:23:8423302:154 :

1.	-

Сведения об уточняемых земельных участках

1. Сведения о характерных точках границы уточняемого земельного участка с кадастровым номером 53:23:8423302:155 :

Система координат МСК-53, зона 2 **Зона № 2**

Обозначение характерных точек границ	Координаты, м				Метод определения координат	Формулы, примененные для расчета средней квадратической погрешности определения координат характерных точек границ (Mt), с подставленными в такие формулы значениями и итоговые (вычисленные) значения Mt, м	Описание закрепления точки
	содержатся в Едином государственном реестре недвижимости		определены в результате выполнения комплексных кадастровых работ				
	X	Y	X	Y			
1	2	3	4	5	6	7	8
н342У	-	-	581918.60	2177609.49	Метод спутниковых геодезических измерений (определений)	Mt=√ Mx2+√My2 = 0,10	-
н373У	-	-	581917.41	2177616.51	Метод спутниковых геодезических измерений (определений)	Mt=√ Mx2+√My2 = 0,10	-
н374У	-	-	581913.49	2177615.74	Метод спутниковых геодезических измерений (определений)	Mt=√ Mx2+√My2 = 0,10	-
н343У	-	-	581914.79	2177608.74	Метод спутниковых геодезических измерений (определений)	Mt=√ Mx2+√My2 = 0,10	-
н342У	-	-	581918.60	2177609.49	Метод спутниковых геодезических измерений (определений)	Mt=√ Mx2+√My2 = 0,10	-

2. Сведения о частях границ уточняемого земельного участка с кадастровым номером 53:23:8423302:155 :

Обозначение части границ		Горизонтальное проложение (S), м	Описание прохождения части границ	Сведения о согласовании местоположения границ (согласовано/спорное)
от т.	до т.			
1	2	3	4	5
н342У	н373У	7.12	-	-
н373У	н374У	3.99	-	-
н374У	н343У	7.12	-	-
н343У	н342У	3.88	-	-

3. Сведения о характеристиках уточняемого земельного участка с кадастровым номером 53:23:8423302:155 :

№ п/п	Наименование характеристики земельного участка	Значение характеристики
1	2	3
1.	Адрес земельного участка	-
1.1.	Сведения о местоположении земельного участка (при отсутствии адреса) в структурированном в соответствии с федеральной информационной адресной системой виде	-
1.2.	Дополнительные сведения о местоположении земельного участка	-
2.	Площадь земельного участка ± величина погрешности определения (вычисления) площади (Р ± ΔР), м2	28 ± 2
3.	Формула, примененная для вычисления предельной погрешности определения площади земельного участка, с подставленными значениями и итоговые (вычисленные) значения (ΔР), м2	ΔP=3.5*Mt*√P=3.5*0,1*√28=2
4.	Площадь земельного участка согласно сведениям Единого государственного реестра недвижимости (Ркад), м2	21
5.	Оценка расхождения Р и Ркад (Р - Ркад), м2	7
6.	Предельные минимальный и максимальный размеры земельного участка (Рмин и Рмакс), м2	18 45
7.	Вид (виды) разрешенного использования	гараж
7.1.	Дополнительные сведения об использовании земельного участка	-
8.	Кадастровый или иной государственный учетный номер (инвентарный) здания, сооружения, объекта незавершенного строительства, расположенного на земельном участке	-
9.	Сведения о земельных участках (землях общего пользования, территории общего пользования), посредством которых обеспечивается доступ	Земли общего пользования
10.	Иные сведения	-

4. Пояснения к сведениям об уточняемом земельном участке с кадастровым номером 53:23:8423302:155 :

1.	-

Сведения об уточняемых земельных участках

1. Сведения о характерных точках границы уточняемого земельного участка с кадастровым номером 53:23:8423302:156 :

Система координат МСК-53, зона 2 **Зона № 2**

Обозначение характерных точек границ	Координаты, м				Метод определения координат	Формулы, примененные для расчета средней квадратической погрешности определения координат характерных точек границ (Mt), с подставленными в такие формулы значениями и итоговые (вычисленные) значения Mt, м	Описание закрепления точки
	содержатся в Едином государственном реестре недвижимости		определены в результате выполнения комплексных кадастровых работ				
	X	Y	X	Y			
1	2	3	4	5	6	7	8
н343У	-	-	581914.79	2177608.74	Метод спутниковых геодезических измерений (определений)	Mt=√ Mx2+√My2 = 0,10	-
н374У	-	-	581913.49	2177615.74	Метод спутниковых геодезических измерений (определений)	Mt=√ Mx2+√My2 = 0,10	-
н375У	-	-	581909.95	2177615.01	Метод спутниковых геодезических измерений (определений)	Mt=√ Mx2+√My2 = 0,10	-
н376У	-	-	581910.03	2177614.57	Метод спутниковых геодезических измерений (определений)	Mt=√ Mx2+√My2 = 0,10	-
н345У	-	-	581911.26	2177608.05	Метод спутниковых геодезических измерений (определений)	Mt=√ Mx2+√My2 = 0,10	-
н343У	-	-	581914.79	2177608.74	Метод спутниковых геодезических измерений (определений)	Mt=√ Mx2+√My2 = 0,10	-

2. Сведения о частях границ уточняемого земельного участка с кадастровым номером 53:23:8423302:156 :

Обозначение части границ		Горизонтальное проложение (S), м	Описание прохождения части границ	Сведения о согласовании местоположения границ (согласовано/спорное)
от т.	до т.			
1	2	3	4	5
н343У	н374У	7.12	-	-
н374У	н375У	3.61	-	-
н375У	н376У	0.45	-	-
н376У	н345У	6.64	-	-
н345У	н343У	3.60	-	-

3. Сведения о характеристиках уточняемого земельного участка с кадастровым номером 53:23:8423302:156 :

№ п/п	Наименование характеристики земельного участка	Значение характеристики
1	2	3
1.	Адрес земельного участка	-
1.1.	Сведения о местоположении земельного участка (при отсутствии адреса) в структурированном в соответствии с федеральной информационной адресной системой виде	-
1.2.	Дополнительные сведения о местоположении земельного участка	-
2.	Площадь земельного участка ± величина погрешности определения (вычисления) площади (Р ± ΔР), м2	26 ± 2
3.	Формула, примененная для вычисления предельной погрешности определения площади земельного участка, с подставленными значениями и итоговые (вычисленные) значения (ΔР), м2	ΔР=3.5*Mt*√P=3.5*0,1*√26=2
4.	Площадь земельного участка согласно сведениям Единого государственного реестра недвижимости (Ркад), м2	21
5.	Оценка расхождения Р и Ркад (Р - Ркад), м2	5
6.	Предельные минимальный и максимальный размеры земельного участка (Рмин и Рмакс), м2	18 45
7.	Вид (виды) разрешенного использования	под строительство и эксплуатацию гаража
7.1.	Дополнительные сведения об использовании земельного участка	-
8.	Кадастровый или иной государственный учетный номер (инвентарный) здания, сооружения, объекта незавершенного строительства, расположенного на земельном участке	53:23:8423302:1443
9.	Сведения о земельных участках (землях общего пользования, территории общего пользования), посредством которых обеспечивается доступ	Земли общего пользования
10.	Иные сведения	-

4. Пояснения к сведениям об уточняемом земельном участке с кадастровым номером 53:23:8423302:156 :

1.	-

Сведения об уточняемых земельных участках

1. Сведения о характерных точках границы уточняемого земельного участка с кадастровым номером 53:23:8423302:157 :

Система координат МСК-53, зона 2 **Зона № 2**

Обозначение характерных точек границ	Координаты, м				Метод определения координат	Формулы, примененные для расчета средней квадратической погрешности определения координат характерных точек границ (Mt), с подставленными в такие формулы значениями и итоговые (вычисленные) значения Mt, м	Описание закрепления точки
	содержатся в Едином государственном реестре недвижимости		определены в результате выполнения комплексных кадастровых работ				
	X	Y	X	Y			
1	2	3	4	5	6	7	8
н345У	-	-	581911.26	2177608.05	Метод спутниковых геодезических измерений (определений)	Mt=√ Mx2+√My2 = 0,10	-
н376У	-	-	581910.03	2177614.57	Метод спутниковых геодезических измерений (определений)	Mt=√ Mx2+√My2 = 0,10	-
н377У	-	-	581906.60	2177613.86	Метод спутниковых геодезических измерений (определений)	Mt=√ Mx2+√My2 = 0,10	-
н347У	-	-	581907.80	2177607.37	Метод спутниковых геодезических измерений (определений)	Mt=√ Mx2+√My2 = 0,10	-
н345У	-	-	581911.26	2177608.05	Метод спутниковых геодезических измерений (определений)	Mt=√ Mx2+√My2 = 0,10	-

2. Сведения о частях границ уточняемого земельного участка с кадастровым номером 53:23:8423302:157 :

Обозначение части границ		Горизонтальное проложение (S), м	Описание прохождения части границ	Сведения о согласовании местоположения границ (согласовано/спорное)
от т.	до т.			
1	2	3	4	5
н345У	н376У	6.64	-	-
н376У	н377У	3.50	-	-
н377У	н347У	6.60	-	-
н347У	н345У	3.53	-	-

3. Сведения о характеристиках уточняемого земельного участка с кадастровым номером 53:23:8423302:157 :

№ п/п	Наименование характеристики земельного участка	Значение характеристики
1	2	3
1.	Адрес земельного участка	-
1.1.	Сведения о местоположении земельного участка (при отсутствии адреса) в структурированном в соответствии с федеральной информационной адресной системой виде	-
1.2.	Дополнительные сведения о местоположении земельного участка	-
2.	Площадь земельного участка ± величина погрешности определения (вычисления) площади (Р ± ΔР), м2	23 ± 2
3.	Формула, примененная для вычисления предельной погрешности определения площади земельного участка, с подставленными значениями и итоговые (вычисленные) значения (ΔР), м2	ΔР=3.5*Mt*√P=3.5*0,1*√23=2
4.	Площадь земельного участка согласно сведениям Единого государственного реестра недвижимости (Ркад), м2	21
5.	Оценка расхождения Р и Ркад (Р - Ркад), м2	2
6.	Предельные минимальный и максимальный размеры земельного участка (Рмин и Рмакс), м2	- -
7.	Вид (виды) разрешенного использования	Под коммунально-складские объекты
7.1.	Дополнительные сведения об использовании земельного участка	-
8.	Кадастровый или иной государственный учетный номер (инвентарный) здания, сооружения, объекта незавершенного строительства, расположенного на земельном участке	-
9.	Сведения о земельных участках (землях общего пользования, территории общего пользования), посредством которых обеспечивается доступ	Земли общего пользования
10.	Иные сведения	-

4. Пояснения к сведениям об уточняемом земельном участке с кадастровым номером 53:23:8423302:157 :

1.	-

Сведения об уточняемых земельных участках

1. Сведения о характерных точках границы уточняемого земельного участка с кадастровым номером 53:23:8423302:158 :

Система координат МСК-53, зона 2 **Зона № 2**

Обозначение характерных точек границ	Координаты, м				Метод определения координат	Формулы, примененные для расчета средней квадратической погрешности определения координат характерных точек границ (Mt), с подставленными в такие формулы значениями и итоговые (вычисленные) значения Mt, м	Описание закрепления точки
	содержатся в Едином государственном реестре недвижимости		определены в результате выполнения комплексных кадастровых работ				
	X	Y	X	Y			
1	2	3	4	5	6	7	8
н347У	-	-	581907.80	2177607.37	Метод спутниковых геодезических измерений (определений)	Mt=√ Mx2+√My2 = 0,10	-
н377У	-	-	581906.60	2177613.86	Метод спутниковых геодезических измерений (определений)	Mt=√ Mx2+√My2 = 0,10	-
н378У	-	-	581906.53	2177614.28	Метод спутниковых геодезических измерений (определений)	Mt=√ Mx2+√My2 = 0,10	-
н379У	-	-	581902.91	2177613.47	Метод спутниковых геодезических измерений (определений)	Mt=√ Mx2+√My2 = 0,10	-
н349У	-	-	581904.16	2177606.65	Метод спутниковых геодезических измерений (определений)	Mt=√ Mx2+√My2 = 0,10	-
н347У	-	-	581907.80	2177607.37	Метод спутниковых геодезических измерений (определений)	Mt=√ Mx2+√My2 = 0,10	-

2. Сведения о частях границ уточняемого земельного участка с кадастровым номером 53:23:8423302:158 :

Обозначение части границ		Горизонтальное проложение (S), м	Описание прохождения части границ	Сведения о согласовании местоположения границ (согласовано/спорное)
от т.	до т.			
1	2	3	4	5
н347У	н377У	6.60	-	-
н377У	н378У	0.43	-	-
н378У	н379У	3.71	-	-
н379У	н349У	6.93	-	-
н349У	н347У	3.71	-	-

3. Сведения о характеристиках уточняемого земельного участка с кадастровым номером 53:23:8423302:158 :

№ п/п	Наименование характеристики земельного участка	Значение характеристики
1	2	3
1.	Адрес земельного участка	-
1.1.	Сведения о местоположении земельного участка (при отсутствии адреса) в структурированном в соответствии с федеральной информационной адресной системой виде	-
1.2.	Дополнительные сведения о местоположении земельного участка	-
2.	Площадь земельного участка ± величина погрешности определения (вычисления) площади (Р ± ΔР), м2	26 ± 2
3.	Формула, примененная для вычисления предельной погрешности определения площади земельного участка, с подставленными значениями и итоговые (вычисленные) значения (ΔР), м2	ΔР=3.5*Mt*√P=3.5*0,1*√26=2
4.	Площадь земельного участка согласно сведениям Единого государственного реестра недвижимости (Ркад), м2	21
5.	Оценка расхождения Р и Ркад (Р - Ркад), м2	5
6.	Предельные минимальный и максимальный размеры земельного участка (Рмин и Рмакс), м2	18 45
7.	Вид (виды) разрешенного использования	под строительство и эксплуатацию гаража
7.1.	Дополнительные сведения об использовании земельного участка	-
8.	Кадастровый или иной государственный учетный номер (инвентарный) здания, сооружения, объекта незавершенного строительства, расположенного на земельном участке	53:23:0000000:11210
9.	Сведения о земельных участках (землях общего пользования, территории общего пользования), посредством которых обеспечивается доступ	Земли общего пользования
10.	Иные сведения	-

4. Пояснения к сведениям об уточняемом земельном участке с кадастровым номером 53:23:8423302:158 :

1.	-

Сведения об уточняемых земельных участках

1. Сведения о характерных точках границы уточняемого земельного участка с кадастровым номером 53:23:8423302:159 :

Система координат МСК-53, зона 2 **Зона № 2**

Обозначение характерных точек границ	Координаты, м				Метод определения координат	Формулы, примененные для расчета средней квадратической погрешности определения координат характерных точек границ (Mt), с подставленными в такие формулы значениями и итоговые (вычисленные) значения Mt, м	Описание закрепления точки
	содержатся в Едином государственном реестре недвижимости		определены в результате выполнения комплексных кадастровых работ				
	X	Y	X	Y			
1	2	3	4	5	6	7	8
н349У	-	-	581904.16	2177606.65	Метод спутниковых геодезических измерений (определений)	Mt=√ Mx2+√My2 = 0,10	-
н379У	-	-	581902.91	2177613.47	Метод спутниковых геодезических измерений (определений)	Mt=√ Mx2+√My2 = 0,10	-
н380У	-	-	581899.52	2177612.66	Метод спутниковых геодезических измерений (определений)	Mt=√ Mx2+√My2 = 0,10	-
н351У	-	-	581900.85	2177606.00	Метод спутниковых геодезических измерений (определений)	Mt=√ Mx2+√My2 = 0,10	-
н349У	-	-	581904.16	2177606.65	Метод спутниковых геодезических измерений (определений)	Mt=√ Mx2+√My2 = 0,10	-

2. Сведения о частях границ уточняемого земельного участка с кадастровым номером 53:23:8423302:159 :

Обозначение части границ		Горизонтальное проложение (S), м	Описание прохождения части границ	Сведения о согласовании местоположения границ (согласовано/спорное)
от т.	до т.			
1	2	3	4	5
н349У	н379У	6.93	-	-
н379У	н380У	3.49	-	-
н380У	н351У	6.79	-	-
н351У	н349У	3.37	-	-

3. Сведения о характеристиках уточняемого земельного участка с кадастровым номером 53:23:8423302:159 :

№ п/п	Наименование характеристики земельного участка	Значение характеристики
1	2	3
1.	Адрес земельного участка	-
1.1.	Сведения о местоположении земельного участка (при отсутствии адреса) в структурированном в соответствии с федеральной информационной адресной системой виде	-
1.2.	Дополнительные сведения о местоположении земельного участка	-
2.	Площадь земельного участка ± величина погрешности определения (вычисления) площади (Р ± ΔР), м2	24 ± 2
3.	Формула, примененная для вычисления предельной погрешности определения площади земельного участка, с подставленными значениями и итоговые (вычисленные) значения (ΔР), м2	ΔР=3.5*Mt*√P=3.5*0,1*√24=2
4.	Площадь земельного участка согласно сведениям Единого государственного реестра недвижимости (Ркад), м2	23
5.	Оценка расхождения Р и Ркад (Р - Ркад), м2	1
6.	Предельные минимальный и максимальный размеры земельного участка (Рмин и Рмакс), м2	- -
7.	Вид (виды) разрешенного использования	для эксплуатации индивидуального гаража № 159
7.1.	Дополнительные сведения об использовании земельного участка	-
8.	Кадастровый или иной государственный учетный номер (инвентарный) здания, сооружения, объекта незавершенного строительства, расположенного на земельном участке	53:23:0000000:11458
9.	Сведения о земельных участках (землях общего пользования, территории общего пользования), посредством которых обеспечивается доступ	Земли общего пользования
10.	Иные сведения	-

4. Пояснения к сведениям об уточняемом земельном участке с кадастровым номером 53:23:8423302:159 :

1.	-

Сведения об уточняемых земельных участках

1. Сведения о характерных точках границы уточняемого земельного участка с кадастровым номером 53:23:8423302:160 :

Система координат МСК-53, зона 2 **Зона № 2**

Обозначение характерных точек границ	Координаты, м				Метод определения координат	Формулы, примененные для расчета средней квадратической погрешности определения координат характерных точек границ (Mt), с подставленными в такие формулы значениями и итоговые (вычисленные) значения Mt, м	Описание закрепления точки
	содержатся в Едином государственном реестре недвижимости		определены в результате выполнения комплексных кадастровых работ				
	X	Y	X	Y			
1	2	3	4	5	6	7	8
н351У	-	-	581900.85	2177606.00	Метод спутниковых геодезических измерений (определений)	Mt=√ Mx2+√My2 = 0,10	-
н380У	-	-	581899.52	2177612.66	Метод спутниковых геодезических измерений (определений)	Mt=√ Mx2+√My2 = 0,10	-
н381У	-	-	581896.19	2177611.93	Метод спутниковых геодезических измерений (определений)	Mt=√ Mx2+√My2 = 0,10	-
н354У	-	-	581897.49	2177605.34	Метод спутниковых геодезических измерений (определений)	Mt=√ Mx2+√My2 = 0,10	-
н352У	-	-	581900.62	2177605.96	Метод спутниковых геодезических измерений (определений)	Mt=√ Mx2+√My2 = 0,10	-
н351У	-	-	581900.85	2177606.00	Метод спутниковых геодезических измерений (определений)	Mt=√ Mx2+√My2 = 0,10	-

2. Сведения о частях границ уточняемого земельного участка с кадастровым номером 53:23:8423302:160 :

Обозначение части границ		Горизонтальное проложение (S), м	Описание прохождения части границ	Сведения о согласовании местоположения границ (согласовано/спорное)
от т.	до т.			
1	2	3	4	5
н351У	н380У	6.79	-	-
н380У	н381У	3.41	-	-
н381У	н354У	6.72	-	-
н354У	н352У	3.19	-	-
н352У	н351У	0.23	-	-

3. Сведения о характеристиках уточняемого земельного участка с кадастровым номером 53:23:8423302:160 :

№ п/п	Наименование характеристики земельного участка	Значение характеристики
1	2	3
1.	Адрес земельного участка	-
1.1.	Сведения о местоположении земельного участка (при отсутствии адреса) в структурированном в соответствии с федеральной информационной адресной системой виде	-
1.2.	Дополнительные сведения о местоположении земельного участка	-
2.	Площадь земельного участка ± величина погрешности определения (вычисления) площади (Р ± ΔР), м2	23 ± 2
3.	Формула, примененная для вычисления предельной погрешности определения площади земельного участка, с подставленными значениями и итоговые (вычисленные) значения (ΔР), м2	ΔР=3.5*Mt*√P=3.5*0,1*√23=2
4.	Площадь земельного участка согласно сведениям Единого государственного реестра недвижимости (Ркад), м2	21
5.	Оценка расхождения Р и Ркад (Р - Ркад), м2	2
6.	Предельные минимальный и максимальный размеры земельного участка (Рмин и Рмакс), м2	- -
7.	Вид (виды) разрешенного использования	П.-П.1 (деловая зона обслуживания производства)
7.1.	Дополнительные сведения об использовании земельного участка	-
8.	Кадастровый или иной государственный учетный номер (инвентарный) здания, сооружения, объекта незавершенного строительства, расположенного на земельном участке	53:23:8423302:1948
9.	Сведения о земельных участках (землях общего пользования, территории общего пользования), посредством которых обеспечивается доступ	Земли общего пользования
10.	Иные сведения	-

4. Пояснения к сведениям об уточняемом земельном участке с кадастровым номером 53:23:8423302:160 :

1.	-

Сведения об уточняемых земельных участках

1. Сведения о характерных точках границы уточняемого земельного участка с кадастровым номером 53:23:8423302:161 :

Система координат МСК-53, зона 2 **Зона № 2**

Обозначение характерных точек границ	Координаты, м				Метод определения координат	Формулы, примененные для расчета средней квадратической погрешности определения координат характерных точек границ (Mt), с подставленными в такие формулы значениями и итоговые (вычисленные) значения Mt, м	Описание закрепления точки
	содержатся в Едином государственном реестре недвижимости		определены в результате выполнения комплексных кадастровых работ				
	X	Y	X	Y			
1	2	3	4	5	6	7	8
н354У	-	-	581897.49	2177605.34	Метод спутниковых геодезических измерений (определений)	Mt=√ Mx2+√My2 = 0,10	-
н381У	-	-	581896.19	2177611.93	Метод спутниковых геодезических измерений (определений)	Mt=√ Mx2+√My2 = 0,10	-
н382У	-	-	581892.46	2177611.12	Метод спутниковых геодезических измерений (определений)	Mt=√ Mx2+√My2 = 0,10	-
н357У	-	-	581893.80	2177604.62	Метод спутниковых геодезических измерений (определений)	Mt=√ Mx2+√My2 = 0,10	-
н355У	-	-	581897.16	2177605.28	Метод спутниковых геодезических измерений (определений)	Mt=√ Mx2+√My2 = 0,10	-
н354У	-	-	581897.49	2177605.34	Метод спутниковых геодезических измерений (определений)	Mt=√ Mx2+√My2 = 0,10	-

2. Сведения о частях границ уточняемого земельного участка с кадастровым номером 53:23:8423302:161 :

Обозначение части границ		Горизонтальное проложение (S), м	Описание прохождения части границ	Сведения о согласовании местоположения границ (согласовано/спорное)
от т.	до т.			
1	2	3	4	5
н354У	н381У	6.72	-	-
н381У	н382У	3.82	-	-
н382У	н357У	6.64	-	-
н357У	н355У	3.42	-	-
н355У	н354У	0.34	-	-

3. Сведения о характеристиках уточняемого земельного участка с кадастровым номером 53:23:8423302:161 :

№ п/п	Наименование характеристики земельного участка	Значение характеристики
1	2	3
1.	Адрес земельного участка	-
1.1.	Сведения о местоположении земельного участка (при отсутствии адреса) в структурированном в соответствии с федеральной информационной адресной системой виде	-
1.2.	Дополнительные сведения о местоположении земельного участка	-
2.	Площадь земельного участка ± величина погрешности определения (вычисления) площади (Р ± ΔР), м2	25 ± 2
3.	Формула, примененная для вычисления предельной погрешности определения площади земельного участка, с подставленными значениями и итоговые (вычисленные) значения (ΔР), м2	ΔР=3.5*Mt*√P=3.5*0,1*√25=2
4.	Площадь земельного участка согласно сведениям Единого государственного реестра недвижимости (Ркад), м2	23
5.	Оценка расхождения Р и Ркад (Р - Ркад), м2	2
6.	Предельные минимальный и максимальный размеры земельного участка (Рмин и Рмакс), м2	- -
7.	Вид (виды) разрешенного использования	Под коммунально-складские объекты
7.1.	Дополнительные сведения об использовании земельного участка	-
8.	Кадастровый или иной государственный учетный номер (инвентарный) здания, сооружения, объекта незавершенного строительства, расположенного на земельном участке	53:23:8423302:1959
9.	Сведения о земельных участках (землях общего пользования, территории общего пользования), посредством которых обеспечивается доступ	Земли общего пользования
10.	Иные сведения	-

4. Пояснения к сведениям об уточняемом земельном участке с кадастровым номером 53:23:8423302:161 :

1.	-

Сведения об уточняемых земельных участках

1. Сведения о характерных точках границы уточняемого земельного участка с кадастровым номером 53:23:8423302:162 :

Система координат МСК-53, зона 2 **Зона № 2**

Обозначение характерных точек границ	Координаты, м				Метод определения координат	Формулы, примененные для расчета средней квадратической погрешности определения координат характерных точек границ (Mt), с подставленными в такие формулы значениями и итоговые (вычисленные) значения Mt, м	Описание закрепления точки
	содержатся в Едином государственном реестре недвижимости		определены в результате выполнения комплексных кадастровых работ				
	X	Y	X	Y			
1	2	3	4	5	6	7	8
н357У	-	-	581893.80	2177604.62	Метод спутниковых геодезических измерений (определений)	Mt=√ Mx2+√My2 = 0,10	-
н382У	-	-	581892.46	2177611.12	Метод спутниковых геодезических измерений (определений)	Mt=√ Mx2+√My2 = 0,10	-
н383У	-	-	581889.19	2177610.48	Метод спутниковых геодезических измерений (определений)	Mt=√ Mx2+√My2 = 0,10	-
н359У	-	-	581890.50	2177603.97	Метод спутниковых геодезических измерений (определений)	Mt=√ Mx2+√My2 = 0,10	-
н357У	-	-	581893.80	2177604.62	Метод спутниковых геодезических измерений (определений)	Mt=√ Mx2+√My2 = 0,10	-

2. Сведения о частях границ уточняемого земельного участка с кадастровым номером 53:23:8423302:162 :

Обозначение части границ		Горизонтальное проложение (S), м	Описание прохождения части границ	Сведения о согласовании местоположения границ (согласовано/спорное)
от т.	до т.			
1	2	3	4	5
н357У	н382У	6.64	-	-
н382У	н383У	3.33	-	-
н383У	н359У	6.64	-	-
н359У	н357У	3.36	-	-

3. Сведения о характеристиках уточняемого земельного участка с кадастровым номером 53:23:8423302:162 :

№ п/п	Наименование характеристики земельного участка	Значение характеристики
1	2	3
1.	Адрес земельного участка	-
1.1.	Сведения о местоположении земельного участка (при отсутствии адреса) в структурированном в соответствии с федеральной информационной адресной системой виде	-
1.2.	Дополнительные сведения о местоположении земельного участка	-
2.	Площадь земельного участка ± величина погрешности определения (вычисления) площади (Р ± ΔР), м2	22 ± 2
3.	Формула, примененная для вычисления предельной погрешности определения площади земельного участка, с подставленными значениями и итоговые (вычисленные) значения (ΔР), м2	ΔР=3.5*Mt*√P=3.5*0,1*√22=2
4.	Площадь земельного участка согласно сведениям Единого государственного реестра недвижимости (Ркад), м2	22
5.	Оценка расхождения Р и Ркад (Р - Ркад), м2	-
6.	Предельные минимальный и максимальный размеры земельного участка (Рмин и Рмакс), м2	- -
7.	Вид (виды) разрешенного использования	Под коммунально-складские объекты
7.1.	Дополнительные сведения об использовании земельного участка	-
8.	Кадастровый или иной государственный учетный номер (инвентарный) здания, сооружения, объекта незавершенного строительства, расположенного на земельном участке	53:23:8423302:1859
9.	Сведения о земельных участках (землях общего пользования, территории общего пользования), посредством которых обеспечивается доступ	Земли общего пользования
10.	Иные сведения	-

4. Пояснения к сведениям об уточняемом земельном участке с кадастровым номером 53:23:8423302:162 :

1.	-

Сведения об уточняемых земельных участках

1. Сведения о характерных точках границы уточняемого земельного участка с кадастровым номером 53:23:8423302:163 :

Система координат МСК-53, зона 2 **Зона № 2**

Обозначение характерных точек границ	Координаты, м				Метод определения координат	Формулы, примененные для расчета средней квадратической погрешности определения координат характерных точек границ (Mt), с подставленными в такие формулы значениями и итоговые (вычисленные) значения Mt, м	Описание закрепления точки
	содержатся в Едином государственном реестре недвижимости		определены в результате выполнения комплексных кадастровых работ				
	X	Y	X	Y			
1	2	3	4	5	6	7	8
н359У	-	-	581890.50	2177603.97	Метод спутниковых геодезических измерений (определений)	Mt=√ Mx2+√My2 = 0,10	-
н383У	-	-	581889.19	2177610.48	Метод спутниковых геодезических измерений (определений)	Mt=√ Mx2+√My2 = 0,10	-
н384У	-	-	581885.77	2177609.80	Метод спутниковых геодезических измерений (определений)	Mt=√ Mx2+√My2 = 0,10	-
н362У	-	-	581887.11	2177603.30	Метод спутниковых геодезических измерений (определений)	Mt=√ Mx2+√My2 = 0,10	-
н359У	-	-	581890.50	2177603.97	Метод спутниковых геодезических измерений (определений)	Mt=√ Mx2+√My2 = 0,10	-

2. Сведения о частях границ уточняемого земельного участка с кадастровым номером 53:23:8423302:163 :

Обозначение части границ		Горизонтальное проложение (S), м	Описание прохождения части границ	Сведения о согласовании местоположения границ (согласовано/спорное)
от т.	до т.			
1	2	3	4	5
н359У	н383У	6.64	-	-
н383У	н384У	3.49	-	-
н384У	н362У	6.64	-	-
н362У	н359У	3.46	-	-

3. Сведения о характеристиках уточняемого земельного участка с кадастровым номером 53:23:8423302:163 :

№ п/п	Наименование характеристики земельного участка	Значение характеристики
1	2	3
1.	Адрес земельного участка	-
1.1.	Сведения о местоположении земельного участка (при отсутствии адреса) в структурированном в соответствии с федеральной информационной адресной системой виде	-
1.2.	Дополнительные сведения о местоположении земельного участка	-
2.	Площадь земельного участка ± величина погрешности определения (вычисления) площади (Р ± ΔР), м2	23 ± 2
3.	Формула, примененная для вычисления предельной погрешности определения площади земельного участка, с подставленными значениями и итоговые (вычисленные) значения (ΔР), м2	ΔР=3.5*Mt*√P=3.5*0,1*√23=2
4.	Площадь земельного участка согласно сведениям Единого государственного реестра недвижимости (Ркад), м2	22
5.	Оценка расхождения Р и Ркад (Р - Ркад), м2	1
6.	Предельные минимальный и максимальный размеры земельного участка (Рмин и Рмакс), м2	- -
7.	Вид (виды) разрешенного использования	Для эксплуатации гаража
7.1.	Дополнительные сведения об использовании земельного участка	-
8.	Кадастровый или иной государственный учетный номер (инвентарный) здания, сооружения, объекта незавершенного строительства, расположенного на земельном участке	53:23:8423302:1918
9.	Сведения о земельных участках (землях общего пользования, территории общего пользования), посредством которых обеспечивается доступ	Земли общего пользования
10.	Иные сведения	-

4. Пояснения к сведениям об уточняемом земельном участке с кадастровым номером 53:23:8423302:163 :

1.	-

Сведения об уточняемых земельных участках

1. Сведения о характерных точках границы уточняемого земельного участка с кадастровым номером 53:23:8423302:164 :

Система координат МСК-53, зона 2 **Зона № 2**

Обозначение характерных точек границ	Координаты, м				Метод определения координат	Формулы, примененные для расчета средней квадратической погрешности определения координат характерных точек границ (Mt), с подставленными в такие формулы значениями и итоговые (вычисленные) значения Mt, м	Описание закрепления точки
	содержатся в Едином государственном реестре недвижимости		определены в результате выполнения комплексных кадастровых работ				
	X	Y	X	Y			
1	2	3	4	5	6	7	8
н362У	-	-	581887.11	2177603.30	Метод спутниковых геодезических измерений (определений)	Mt=√ Mx2+√My2 = 0,10	-
н384У	-	-	581885.77	2177609.80	Метод спутниковых геодезических измерений (определений)	Mt=√ Mx2+√My2 = 0,10	-
н385У	-	-	581882.20	2177609.04	Метод спутниковых геодезических измерений (определений)	Mt=√ Mx2+√My2 = 0,10	-
н363У	-	-	581883.53	2177602.60	Метод спутниковых геодезических измерений (определений)	Mt=√ Mx2+√My2 = 0,10	-
н362У	-	-	581887.11	2177603.30	Метод спутниковых геодезических измерений (определений)	Mt=√ Mx2+√My2 = 0,10	-

2. Сведения о частях границ уточняемого земельного участка с кадастровым номером 53:23:8423302:164 :

Обозначение части границ		Горизонтальное проложение (S), м	Описание прохождения части границ	Сведения о согласовании местоположения границ (согласовано/спорное)
от т.	до т.			
1	2	3	4	5
н362У	н384У	6.64	-	-
н384У	н385У	3.65	-	-
н385У	н363У	6.58	-	-
н363У	н362У	3.65	-	-

3. Сведения о характеристиках уточняемого земельного участка с кадастровым номером 53:23:8423302:164 :

№ п/п	Наименование характеристики земельного участка	Значение характеристики
1	2	3
1.	Адрес земельного участка	-
1.1.	Сведения о местоположении земельного участка (при отсутствии адреса) в структурированном в соответствии с федеральной информационной адресной системой виде	-
1.2.	Дополнительные сведения о местоположении земельного участка	-
2.	Площадь земельного участка ± величина погрешности определения (вычисления) площади (Р ± ΔР), м2	24 ± 2
3.	Формула, примененная для вычисления предельной погрешности определения площади земельного участка, с подставленными значениями и итоговые (вычисленные) значения (ΔР), м2	ΔР=3.5*Mt*√P=3.5*0,1*√24=2
4.	Площадь земельного участка согласно сведениям Единого государственного реестра недвижимости (Ркад), м2	24
5.	Оценка расхождения Р и Ркад (Р - Ркад), м2	-
6.	Предельные минимальный и максимальный размеры земельного участка (Рмин и Рмакс), м2	- -
7.	Вид (виды) разрешенного использования	П.-П.1. (деловая зона обслуживания производства)
7.1.	Дополнительные сведения об использовании земельного участка	-
8.	Кадастровый или иной государственный учетный номер (инвентарный) здания, сооружения, объекта незавершенного строительства, расположенного на земельном участке	53:23:0000000:5482
9.	Сведения о земельных участках (землях общего пользования, территории общего пользования), посредством которых обеспечивается доступ	Земли общего пользования
10.	Иные сведения	-

4. Пояснения к сведениям об уточняемом земельном участке с кадастровым номером 53:23:8423302:164 :

1.	-

Сведения об уточняемых земельных участках

1. Сведения о характерных точках границы уточняемого земельного участка с кадастровым номером 53:23:8423302:165 :

Система координат МСК-53, зона 2 **Зона № 2**

Обозначение характерных точек границ	Координаты, м				Метод определения координат	Формулы, примененные для расчета средней квадратической погрешности определения координат характерных точек границ (Mt), с подставленными в такие формулы значениями и итоговые (вычисленные) значения Mt, м	Описание закрепления точки
	содержатся в Едином государственном реестре недвижимости		определены в результате выполнения комплексных кадастровых работ				
	X	Y	X	Y			
1	2	3	4	5	6	7	8
н363У	-	-	581883.53	2177602.60	Метод спутниковых геодезических измерений (определений)	Mt=√ Mx2+√My2 = 0,10	-
н385У	-	-	581882.20	2177609.04	Метод спутниковых геодезических измерений (определений)	Mt=√ Mx2+√My2 = 0,10	-
н386У	-	-	581878.77	2177608.32	Метод спутниковых геодезических измерений (определений)	Mt=√ Mx2+√My2 = 0,10	-
н365У	-	-	581880.03	2177601.91	Метод спутниковых геодезических измерений (определений)	Mt=√ Mx2+√My2 = 0,10	-
н363У	-	-	581883.53	2177602.60	Метод спутниковых геодезических измерений (определений)	Mt=√ Mx2+√My2 = 0,10	-

2. Сведения о частях границ уточняемого земельного участка с кадастровым номером 53:23:8423302:165 :

Обозначение части границ		Горизонтальное проложение (S), м	Описание прохождения части границ	Сведения о согласовании местоположения границ (согласовано/спорное)
от т.	до т.			
1	2	3	4	5
н363У	н385У	6.58	-	-
н385У	н386У	3.50	-	-
н386У	н365У	6.53	-	-
н365У	н363У	3.57	-	-

3. Сведения о характеристиках уточняемого земельного участка с кадастровым номером 53:23:8423302:165 :

№ п/п	Наименование характеристики земельного участка	Значение характеристики
1	2	3
1.	Адрес земельного участка	-
1.1.	Сведения о местоположении земельного участка (при отсутствии адреса) в структурированном в соответствии с федеральной информационной адресной системой виде	-
1.2.	Дополнительные сведения о местоположении земельного участка	-
2.	Площадь земельного участка ± величина погрешности определения (вычисления) площади (Р ± ΔР), м2	23 ± 2
3.	Формула, примененная для вычисления предельной погрешности определения площади земельного участка, с подставленными значениями и итоговые (вычисленные) значения (ΔР), м2	ΔР=3.5*Mt*√P=3.5*0,1*√23=2
4.	Площадь земельного участка согласно сведениям Единого государственного реестра недвижимости (Ркад), м2	23
5.	Оценка расхождения Р и Ркад (Р - Ркад), м2	-
6.	Предельные минимальный и максимальный размеры земельного участка (Рмин и Рмакс), м2	- -
7.	Вид (виды) разрешенного использования	Для эксплуатации гаража
7.1.	Дополнительные сведения об использовании земельного участка	-
8.	Кадастровый или иной государственный учетный номер (инвентарный) здания, сооружения, объекта незавершенного строительства, расположенного на земельном участке	53:23:8423302:1857
9.	Сведения о земельных участках (землях общего пользования, территории общего пользования), посредством которых обеспечивается доступ	Земли общего пользования
10.	Иные сведения	-

4. Пояснения к сведениям об уточняемом земельном участке с кадастровым номером 53:23:8423302:165 :

1.	-

Сведения об уточняемых земельных участках

1. Сведения о характерных точках границы уточняемого земельного участка с кадастровым номером 53:23:8423302:166 :

Система координат МСК-53, зона 2 **Зона № 2**

Обозначение характерных точек границ	Координаты, м				Метод определения координат	Формулы, примененные для расчета средней квадратической погрешности определения координат характерных точек границ (Mt), с подставленными в такие формулы значениями и итоговые (вычисленные) значения Mt, м	Описание закрепления точки
	содержатся в Едином государственном реестре недвижимости		определены в результате выполнения комплексных кадастровых работ				
	X	Y	X	Y			
1	2	3	4	5	6	7	8
н365У	-	-	581880.03	2177601.91	Метод спутниковых геодезических измерений (определений)	Mt=√ Mx2+√My2 = 0,10	-
н386У	-	-	581878.77	2177608.32	Метод спутниковых геодезических измерений (определений)	Mt=√ Mx2+√My2 = 0,10	-
н387У	-	-	581874.92	2177607.56	Метод спутниковых геодезических измерений (определений)	Mt=√ Mx2+√My2 = 0,10	-
н370У	-	-	581876.05	2177601.13	Метод спутниковых геодезических измерений (определений)	Mt=√ Mx2+√My2 = 0,10	-
н367У	-	-	581876.49	2177601.22	Метод спутниковых геодезических измерений (определений)	Mt=√ Mx2+√My2 = 0,10	-
н365У	-	-	581880.03	2177601.91	Метод спутниковых геодезических измерений (определений)	Mt=√ Mx2+√My2 = 0,10	-

2. Сведения о частях границ уточняемого земельного участка с кадастровым номером 53:23:8423302:166 :

Обозначение части границ		Горизонтальное проложение (S), м	Описание прохождения части границ	Сведения о согласовании местоположения границ (согласовано/спорное)
от т.	до т.			
1	2	3	4	5
н365У	н386У	6.53	-	-
н386У	н387У	3.92	-	-
н387У	н370У	6.53	-	-
н370У	н367У	0.45	-	-
н367У	н365У	3.61	-	-

3. Сведения о характеристиках уточняемого земельного участка с кадастровым номером 53:23:8423302:166 :

№ п/п	Наименование характеристики земельного участка	Значение характеристики
1	2	3
1.	Адрес земельного участка	-
1.1.	Сведения о местоположении земельного участка (при отсутствии адреса) в структурированном в соответствии с федеральной информационной адресной системой виде	-
1.2.	Дополнительные сведения о местоположении земельного участка	-
2.	Площадь земельного участка ± величина погрешности определения (вычисления) площади (Р ± ΔР), м2	26 ± 2
3.	Формула, примененная для вычисления предельной погрешности определения площади земельного участка, с подставленными значениями и итоговые (вычисленные) значения (ΔР), м2	ΔР=3.5*Mt*√P=3.5*0,1*√26=2
4.	Площадь земельного участка согласно сведениям Единого государственного реестра недвижимости (Ркад), м2	23
5.	Оценка расхождения Р и Ркад (Р - Ркад), м2	3
6.	Предельные минимальный и максимальный размеры земельного участка (Рмин и Рмакс), м2	18 45
7.	Вид (виды) разрешенного использования	Под строительство и эксплуатацию гаража
7.1.	Дополнительные сведения об использовании земельного участка	-
8.	Кадастровый или иной государственный учетный номер (инвентарный) здания, сооружения, объекта незавершенного строительства, расположенного на земельном участке	53:23:0000000:10579
9.	Сведения о земельных участках (землях общего пользования, территории общего пользования), посредством которых обеспечивается доступ	Земли общего пользования
10.	Иные сведения	-

4. Пояснения к сведениям об уточняемом земельном участке с кадастровым номером 53:23:8423302:166 :

1.	-

Сведения об уточняемых земельных участках

1. Сведения о характерных точках границы уточняемого земельного участка с кадастровым номером 53:23:8423302:167 :

Система координат МСК-53, зона 2 **Зона № 2**

Обозначение характерных точек границ	Координаты, м				Метод определения координат	Формулы, примененные для расчета средней квадратической погрешности определения координат характерных точек границ (Mt), с подставленными в такие формулы значениями и итоговые (вычисленные) значения Mt, м	Описание закрепления точки
	содержатся в Едином государственном реестре недвижимости		определены в результате выполнения комплексных кадастровых работ				
	X	Y	X	Y			
1	2	3	4	5	6	7	8
н370У	-	-	581876.05	2177601.13	Метод спутниковых геодезических измерений (определений)	Mt=√ Mx2+√My2 = 0,10	-
н387У	-	-	581874.92	2177607.56	Метод спутниковых геодезических измерений (определений)	Mt=√ Mx2+√My2 = 0,10	-
н388У	-	-	581871.12	2177606.81	Метод спутниковых геодезических измерений (определений)	Mt=√ Mx2+√My2 = 0,10	-
н371У	-	-	581872.26	2177600.39	Метод спутниковых геодезических измерений (определений)	Mt=√ Mx2+√My2 = 0,10	-
н370У	-	-	581876.05	2177601.13	Метод спутниковых геодезических измерений (определений)	Mt=√ Mx2+√My2 = 0,10	-

2. Сведения о частях границ уточняемого земельного участка с кадастровым номером 53:23:8423302:167 :

Обозначение части границ		Горизонтальное проложение (S), м	Описание прохождения части границ	Сведения о согласовании местоположения границ (согласовано/спорное)
от т.	до т.			
1	2	3	4	5
н370У	н387У	6.53	-	-
н387У	н388У	3.87	-	-
н388У	н371У	6.52	-	-
н371У	н370У	3.86	-	-

3. Сведения о характеристиках уточняемого земельного участка с кадастровым номером 53:23:8423302:167 :

№ п/п	Наименование характеристики земельного участка	Значение характеристики
1	2	3
1.	Адрес земельного участка	-
1.1.	Сведения о местоположении земельного участка (при отсутствии адреса) в структурированном в соответствии с федеральной информационной адресной системой виде	-
1.2.	Дополнительные сведения о местоположении земельного участка	-
2.	Площадь земельного участка ± величина погрешности определения (вычисления) площади (Р ± ΔР), м2	25 ± 2
3.	Формула, примененная для вычисления предельной погрешности определения площади земельного участка, с подставленными значениями и итоговые (вычисленные) значения (ΔР), м2	ΔP=3.5*Mt*√P=3.5*0,1*√25=2
4.	Площадь земельного участка согласно сведениям Единого государственного реестра недвижимости (Ркад), м2	21
5.	Оценка расхождения Р и Ркад (Р - Ркад), м2	4
6.	Предельные минимальный и максимальный размеры земельного участка (Рмин и Рмакс), м2	18 45
7.	Вид (виды) разрешенного использования	для строительства и эксплуатации гаража
7.1.	Дополнительные сведения об использовании земельного участка	-
8.	Кадастровый или иной государственный учетный номер (инвентарный) здания, сооружения, объекта незавершенного строительства, расположенного на земельном участке	53:23:8423302:2154
9.	Сведения о земельных участках (землях общего пользования, территории общего пользования), посредством которых обеспечивается доступ	Земли общего пользования
10.	Иные сведения	-

4. Пояснения к сведениям об уточняемом земельном участке с кадастровым номером 53:23:8423302:167 :

1.	-

Сведения об уточняемых земельных участках

1. Сведения о характерных точках границы уточняемого земельного участка с кадастровым номером 53:23:8423302:169 :

Система координат МСК-53, зона 2 **Зона № 2**

Обозначение характерных точек границ	Координаты, м				Метод определения координат	Формулы, примененные для расчета средней квадратической погрешности определения координат характерных точек границ (Mt), с подставленными в такие формулы значениями и итоговые (вычисленные) значения Mt, м	Описание закрепления точки
	содержатся в Едином государственном реестре недвижимости		определены в результате выполнения комплексных кадастровых работ				
	X	Y	X	Y			
1	2	3	4	5	6	7	8
н389У	-	-	581912.49	2177624.76	Метод спутниковых геодезических измерений (определений)	Mt=√ Mx2+√My2 = 0,10	-
н390У	-	-	581911.17	2177630.80	Метод спутниковых геодезических измерений (определений)	Mt=√ Mx2+√My2 = 0,10	-
н391У	-	-	581907.84	2177630.14	Метод спутниковых геодезических измерений (определений)	Mt=√ Mx2+√My2 = 0,10	-
н392У	-	-	581909.05	2177624.01	Метод спутниковых геодезических измерений (определений)	Mt=√ Mx2+√My2 = 0,10	-
н389У	-	-	581912.49	2177624.76	Метод спутниковых геодезических измерений (определений)	Mt=√ Mx2+√My2 = 0,10	-

2. Сведения о частях границ уточняемого земельного участка с кадастровым номером 53:23:8423302:169 :

Обозначение части границ		Горизонтальное проложение (S), м	Описание прохождения части границ	Сведения о согласовании местоположения границ (согласовано/спорное)
от т.	до т.			
1	2	3	4	5
н389У	н390У	6.18	-	-
н390У	н391У	3.39	-	-
н391У	н392У	6.25	-	-
н392У	н389У	3.52	-	-

3. Сведения о характеристиках уточняемого земельного участка с кадастровым номером 53:23:8423302:169 :

№ п/п	Наименование характеристики земельного участка	Значение характеристики
1	2	3
1.	Адрес земельного участка	-
1.1.	Сведения о местоположении земельного участка (при отсутствии адреса) в структурированном в соответствии с федеральной информационной адресной системой виде	-
1.2.	Дополнительные сведения о местоположении земельного участка	-
2.	Площадь земельного участка ± величина погрешности определения (вычисления) площади (Р ± ΔР), м2	21 ± 2
3.	Формула, примененная для вычисления предельной погрешности определения площади земельного участка, с подставленными значениями и итоговые (вычисленные) значения (ΔР), м2	ΔР=3.5*Mt*√P=3.5*0,1*√21=2
4.	Площадь земельного участка согласно сведениям Единого государственного реестра недвижимости (Ркад), м2	22
5.	Оценка расхождения Р и Ркад (Р - Ркад), м2	1
6.	Предельные минимальный и максимальный размеры земельного участка (Рмин и Рмакс), м2	- -
7.	Вид (виды) разрешенного использования	Под коммунально-складские объекты
7.1.	Дополнительные сведения об использовании земельного участка	-
8.	Кадастровый или иной государственный учетный номер (инвентарный) здания, сооружения, объекта незавершенного строительства, расположенного на земельном участке	53:23:0000000:10582
9.	Сведения о земельных участках (землях общего пользования, территории общего пользования), посредством которых обеспечивается доступ	Земли общего пользования
10.	Иные сведения	-

4. Пояснения к сведениям об уточняемом земельном участке с кадастровым номером 53:23:8423302:169 :

1.	-

Сведения об уточняемых земельных участках

1. Сведения о характерных точках границы уточняемого земельного участка с кадастровым номером 53:23:8423302:171 :

Система координат МСК-53, зона 2 **Зона № 2**

Обозначение характерных точек границ	Координаты, м				Метод определения координат	Формулы, примененные для расчета средней квадратической погрешности определения координат характерных точек границ (Mt), с подставленными в такие формулы значениями и итоговые (вычисленные) значения Mt, м	Описание закрепления точки
	содержатся в Едином государственном реестре недвижимости		определены в результате выполнения комплексных кадастровых работ				
	X	Y	X	Y			
1	2	3	4	5	6	7	8
н393У	-	-	581905.60	2177623.32	Метод спутниковых геодезических измерений (определений)	Mt=√ Mx2+√My2 = 0,10	-
н394У	-	-	581904.39	2177629.46	Метод спутниковых геодезических измерений (определений)	Mt=√ Mx2+√My2 = 0,10	-
н395У	-	-	581901.01	2177628.79	Метод спутниковых геодезических измерений (определений)	Mt=√ Mx2+√My2 = 0,10	-
н396У	-	-	581902.29	2177622.67	Метод спутниковых геодезических измерений (определений)	Mt=√ Mx2+√My2 = 0,10	-
н393У	-	-	581905.60	2177623.32	Метод спутниковых геодезических измерений (определений)	Mt=√ Mx2+√My2 = 0,10	-

2. Сведения о частях границ уточняемого земельного участка с кадастровым номером 53:23:8423302:171 :

Обозначение части границ		Горизонтальное проложение (S), м	Описание прохождения части границ	Сведения о согласовании местоположения границ (согласовано/спорное)
от т.	до т.			
1	2	3	4	5
н393У	н394У	6.26	-	-
н394У	н395У	3.45	-	-
н395У	н396У	6.25	-	-
н396У	н393У	3.37	-	-

3. Сведения о характеристиках уточняемого земельного участка с кадастровым номером 53:23:8423302:171 :

№ п/п	Наименование характеристики земельного участка	Значение характеристики
1	2	3
1.	Адрес земельного участка	-
1.1.	Сведения о местоположении земельного участка (при отсутствии адреса) в структурированном в соответствии с федеральной информационной адресной системой виде	-
1.2.	Дополнительные сведения о местоположении земельного участка	-
2.	Площадь земельного участка ± величина погрешности определения (вычисления) площади (Р ± ΔР), м2	21 ± 2
3.	Формула, примененная для вычисления предельной погрешности определения площади земельного участка, с подставленными значениями и итоговые (вычисленные) значения (ΔР), м2	ΔP=3.5*Mt*√P=3.5*0,1*√21=2
4.	Площадь земельного участка согласно сведениям Единого государственного реестра недвижимости (Ркад), м2	22
5.	Оценка расхождения Р и Ркад (Р - Ркад), м2	1
6.	Предельные минимальный и максимальный размеры земельного участка (Рмин и Рмакс), м2	- -
7.	Вид (виды) разрешенного использования	Под коммунально-складские объекты
7.1.	Дополнительные сведения об использовании земельного участка	-
8.	Кадастровый или иной государственный учетный номер (инвентарный) здания, сооружения, объекта незавершенного строительства, расположенного на земельном участке	-
9.	Сведения о земельных участках (землях общего пользования, территории общего пользования), посредством которых обеспечивается доступ	Земли общего пользования
10.	Иные сведения	-

4. Пояснения к сведениям об уточняемом земельном участке с кадастровым номером 53:23:8423302:171 :

1.	-

Сведения об уточняемых земельных участках

1. Сведения о характерных точках границы уточняемого земельного участка с кадастровым номером 53:23:8423302:172 :

Система координат МСК-53, зона 2 **Зона № 2**

Обозначение характерных точек границ	Координаты, м				Метод определения координат	Формулы, примененные для расчета средней квадратической погрешности определения координат характерных точек границ (Mt), с подставленными в такие формулы значениями и итоговые (вычисленные) значения Mt, м	Описание закрепления точки
	содержатся в Едином государственном реестре недвижимости		определены в результате выполнения комплексных кадастровых работ				
	X	Y	X	Y			
1	2	3	4	5	6	7	8
н396У	-	-	581902.29	2177622.67	Метод спутниковых геодезических измерений (определений)	Mt=√ Mx2+√My2 = 0,10	-
н395У	-	-	581901.01	2177628.79	Метод спутниковых геодезических измерений (определений)	Mt=√ Mx2+√My2 = 0,10	-
н397У	-	-	581897.61	2177628.08	Метод спутниковых геодезических измерений (определений)	Mt=√ Mx2+√My2 = 0,10	-
н398У	-	-	581898.75	2177622.05	Метод спутниковых геодезических измерений (определений)	Mt=√ Mx2+√My2 = 0,10	-
н396У	-	-	581902.29	2177622.67	Метод спутниковых геодезических измерений (определений)	Mt=√ Mx2+√My2 = 0,10	-

2. Сведения о частях границ уточняемого земельного участка с кадастровым номером 53:23:8423302:172 :

Обозначение части границ		Горизонтальное проложение (S), м	Описание прохождения части границ	Сведения о согласовании местоположения границ (согласовано/спорное)
от т.	до т.			
1	2	3	4	5
н396У	н395У	6.25	-	-
н395У	н397У	3.47	-	-
н397У	н398У	6.14	-	-
н398У	н396У	3.59	-	-

3. Сведения о характеристиках уточняемого земельного участка с кадастровым номером 53:23:8423302:172 :

№ п/п	Наименование характеристики земельного участка	Значение характеристики
1	2	3
1.	Адрес земельного участка	-
1.1.	Сведения о местоположении земельного участка (при отсутствии адреса) в структурированном в соответствии с федеральной информационной адресной системой виде	-
1.2.	Дополнительные сведения о местоположении земельного участка	-
2.	Площадь земельного участка ± величина погрешности определения (вычисления) площади (Р ± ΔР), м2	22 ± 2
3.	Формула, примененная для вычисления предельной погрешности определения площади земельного участка, с подставленными значениями и итоговые (вычисленные) значения (ΔР), м2	ΔР=3.5*Mt*√P=3.5*0,1*√22=2
4.	Площадь земельного участка согласно сведениям Единого государственного реестра недвижимости (Ркад), м2	21
5.	Оценка расхождения Р и Ркад (Р - Ркад), м2	1
6.	Предельные минимальный и максимальный размеры земельного участка (Рмин и Рмакс), м2	- -
7.	Вид (виды) разрешенного использования	Под коммунально-складские объекты
7.1.	Дополнительные сведения об использовании земельного участка	-
8.	Кадастровый или иной государственный учетный номер (инвентарный) здания, сооружения, объекта незавершенного строительства, расположенного на земельном участке	-
9.	Сведения о земельных участках (землях общего пользования, территории общего пользования), посредством которых обеспечивается доступ	Земли общего пользования
10.	Иные сведения	-

4. Пояснения к сведениям об уточняемом земельном участке с кадастровым номером 53:23:8423302:172 :

1.	-

Сведения об уточняемых земельных участках

1. Сведения о характерных точках границы уточняемого земельного участка с кадастровым номером 53:23:8423302:174 :

Система координат МСК-53, зона 2 **Зона № 2**

Обозначение характерных точек границ	Координаты, м				Метод определения координат	Формулы, примененные для расчета средней квадратической погрешности определения координат характерных точек границ (Mt), с подставленными в такие формулы значениями и итоговые (вычисленные) значения Mt, м	Описание закрепления точки
	содержатся в Едином государственном реестре недвижимости		определены в результате выполнения комплексных кадастровых работ				
	X	Y	X	Y			
1	2	3	4	5	6	7	8
н399У	-	-	581895.46	2177621.40	Метод спутниковых геодезических измерений (определений)	Mt=√ Mx2+√My2 = 0,10	-
н400У	-	-	581894.24	2177627.43	Метод спутниковых геодезических измерений (определений)	Mt=√ Mx2+√My2 = 0,10	-
н401У	-	-	581890.87	2177626.72	Метод спутниковых геодезических измерений (определений)	Mt=√ Mx2+√My2 = 0,10	-
н402У	-	-	581892.10	2177620.75	Метод спутниковых геодезических измерений (определений)	Mt=√ Mx2+√My2 = 0,10	-
н399У	-	-	581895.46	2177621.40	Метод спутниковых геодезических измерений (определений)	Mt=√ Mx2+√My2 = 0,10	-

2. Сведения о частях границ уточняемого земельного участка с кадастровым номером 53:23:8423302:174 :

Обозначение части границ		Горизонтальное проложение (S), м	Описание прохождения части границ	Сведения о согласовании местоположения границ (согласовано/спорное)
от т.	до т.			
1	2	3	4	5
н399У	н400У	6.15	-	-
н400У	н401У	3.44	-	-
н401У	н402У	6.10	-	-
н402У	н399У	3.42	-	-

3. Сведения о характеристиках уточняемого земельного участка с кадастровым номером 53:23:8423302:174 :

№ п/п	Наименование характеристики земельного участка	Значение характеристики
1	2	3
1.	Адрес земельного участка	-
1.1.	Сведения о местоположении земельного участка (при отсутствии адреса) в структурированном в соответствии с федеральной информационной адресной системой виде	-
1.2.	Дополнительные сведения о местоположении земельного участка	-
2.	Площадь земельного участка ± величина погрешности определения (вычисления) площади (Р ± ΔР), м2	21 ± 2
3.	Формула, примененная для вычисления предельной погрешности определения площади земельного участка, с подставленными значениями и итоговые (вычисленные) значения (ΔР), м2	ΔР=3.5*Mt*√P=3.5*0,1*√21=2
4.	Площадь земельного участка согласно сведениям Единого государственного реестра недвижимости (Ркад), м2	21
5.	Оценка расхождения Р и Ркад (Р - Ркад), м2	-
6.	Предельные минимальный и максимальный размеры земельного участка (Рмин и Рмакс), м2	- -
7.	Вид (виды) разрешенного использования	Под коммунально-складские объекты
7.1.	Дополнительные сведения об использовании земельного участка	-
8.	Кадастровый или иной государственный учетный номер (инвентарный) здания, сооружения, объекта незавершенного строительства, расположенного на земельном участке	-
9.	Сведения о земельных участках (землях общего пользования, территории общего пользования), посредством которых обеспечивается доступ	Земли общего пользования
10.	Иные сведения	-

4. Пояснения к сведениям об уточняемом земельном участке с кадастровым номером 53:23:8423302:174 :

1.	-

Сведения об уточняемых земельных участках

1. Сведения о характерных точках границы уточняемого земельного участка с кадастровым номером 53:23:8423302:177 :

Система координат МСК-53, зона 2 **Зона № 2**

Обозначение характерных точек границ	Координаты, м				Метод определения координат	Формулы, примененные для расчета средней квадратической погрешности определения координат характерных точек границ (Mt), с подставленными в такие формулы значениями и итоговые (вычисленные) значения Mt, м	Описание закрепления точки
	содержатся в Едином государственном реестре недвижимости		определены в результате выполнения комплексных кадастровых работ				
	X	Y	X	Y			
1	2	3	4	5	6	7	8
н403У	-	-	581884.65	2177619.29	Метод спутниковых геодезических измерений (определений)	Mt=√ Mx2+√My2 = 0,10	-
н404У	-	-	581883.50	2177625.20	Метод спутниковых геодезических измерений (определений)	Mt=√ Mx2+√My2 = 0,10	-
н405У	-	-	581883.19	2177625.15	Метод спутниковых геодезических измерений (определений)	Mt=√ Mx2+√My2 = 0,10	-
н406У	-	-	581879.89	2177624.52	Метод спутниковых геодезических измерений (определений)	Mt=√ Mx2+√My2 = 0,10	-
н407У	-	-	581879.64	2177624.48	Метод спутниковых геодезических измерений (определений)	Mt=√ Mx2+√My2 = 0,10	-
н408У	-	-	581880.82	2177618.52	Метод спутниковых геодезических измерений (определений)	Mt=√ Mx2+√My2 = 0,10	-

1. Сведения о характерных точках границы уточняемого земельного участка с кадастровым номером 53:23:8423302:177 :

Система координат МСК-53, зона 2 **Зона № 2**

Обозначение характерных точек границ	Координаты, м				Метод определения координат	Формулы, примененные для расчета средней квадратической погрешности определения координат характерных точек границ (Mt), с подставленными в такие формулы значениями и итоговые (вычисленные) значения Mt, м	Описание закрепления точки
	содержатся в Едином государственном реестре недвижимости		определены в результате выполнения комплексных кадастровых работ				
	X	Y	X	Y			
1	2	3	4	5	6	7	8
н403У	-	-	581884.65	2177619.29	Метод спутниковых геодезических измерений (определений)	Mt=√ Mx2+√My2 = 0,10	-

2. Сведения о частях границ уточняемого земельного участка с кадастровым номером 53:23:8423302:177 :

Обозначение части границ		Горизонтальное проложение (S), м	Описание прохождения части границ	Сведения о согласовании местоположения границ (согласовано/спорное)
от т.	до т.			
1	2	3	4	5
н403У	н404У	6.02	-	-
н404У	н405У	0.31	-	-
н405У	н406У	3.36	-	-
н406У	н407У	0.25	-	-
н407У	н408У	6.08	-	-
н408У	н403У	3.91	-	-

3. Сведения о характеристиках уточняемого земельного участка с кадастровым номером 53:23:8423302:177 :

№ п/п	Наименование характеристики земельного участка	Значение характеристики
1	2	3
1.	Адрес земельного участка	-
1.1.	Сведения о местоположении земельного участка (при отсутствии адреса) в структурированном в соответствии с федеральной информационной адресной системой виде	-
1.2.	Дополнительные сведения о местоположении земельного участка	-
2.	Площадь земельного участка ± величина погрешности определения (вычисления) площади (P ± ΔP), м2	24 ± 2
3.	Формула, примененная для вычисления предельной погрешности определения площади земельного участка, с подставленными значениями и итоговые (вычисленные) значения (ΔP), м2	ΔP=3.5*Mt*√P=3.5*0,1*√24=2
4.	Площадь земельного участка согласно сведениям Единого государственного реестра недвижимости (Ркад), м2	24
5.	Оценка расхождения Р и Ркад (Р - Ркад), м2	-
6.	Предельные минимальный и максимальный размеры земельного участка (Рмин и Рмакс), м2	- -

3. Сведения о характеристиках уточняемого земельного участка с кадастровым номером 53:23:8423302:177 :

№ п/п	Наименование характеристики земельного участка	Значение характеристики
1	2	3
7.	Вид (виды) разрешенного использования	для эксплуатации индивидуального кирпичного гаража
7.1.	Дополнительные сведения об использовании земельного участка	-
8.	Кадастровый или иной государственный учетный номер (инвентарный) здания, сооружения, объекта незавершенного строительства, расположенного на земельном участке	53:23:8423302:1561
9.	Сведения о земельных участках (землях общего пользования, территории общего пользования), посредством которых обеспечивается доступ	Земли общего пользования
10.	Иные сведения	-

4. Пояснения к сведениям об уточняемом земельном участке с кадастровым номером 53:23:8423302:177 :

1.	-

Сведения об уточняемых земельных участках

1. Сведения о характерных точках границы уточняемого земельного участка с кадастровым номером 53:23:8423302:178 :

Система координат МСК-53, зона 2 **Зона № 2**

Обозначение характерных точек границ	Координаты, м				Метод определения координат	Формулы, примененные для расчета средней квадратической погрешности определения координат характерных точек границ (Mt), с подставленными в такие формулы значениями и итоговые (вычисленные) значения Mt, м	Описание закрепления точки
	содержатся в Едином государственном реестре недвижимости		определены в результате выполнения комплексных кадастровых работ				
	X	Y	X	Y			
1	2	3	4	5	6	7	8
н408У	-	-	581880.82	2177618.52	Метод спутниковых геодезических измерений (определений)	Mt=√ Mx2+√My2 = 0,10	-
н407У	-	-	581879.64	2177624.48	Метод спутниковых геодезических измерений (определений)	Mt=√ Mx2+√My2 = 0,10	-
н409У	-	-	581876.00	2177623.80	Метод спутниковых геодезических измерений (определений)	Mt=√ Mx2+√My2 = 0,10	-
н410У	-	-	581877.21	2177617.80	Метод спутниковых геодезических измерений (определений)	Mt=√ Mx2+√My2 = 0,10	-
н408У	-	-	581880.82	2177618.52	Метод спутниковых геодезических измерений (определений)	Mt=√ Mx2+√My2 = 0,10	-

2. Сведения о частях границ уточняемого земельного участка с кадастровым номером 53:23:8423302:178 :

Обозначение части границ		Горизонтальное проложение (S), м	Описание прохождения части границ	Сведения о согласовании местоположения границ (согласовано/спорное)
от т.	до т.			
1	2	3	4	5
н408У	н407У	6.08	-	-
н407У	н409У	3.70	-	-
н409У	н410У	6.12	-	-
н410У	н408У	3.68	-	-

3. Сведения о характеристиках уточняемого земельного участка с кадастровым номером 53:23:8423302:178 :

№ п/п	Наименование характеристики земельного участка	Значение характеристики
1	2	3
1.	Адрес земельного участка	-
1.1.	Сведения о местоположении земельного участка (при отсутствии адреса) в структурированном в соответствии с федеральной информационной адресной системой виде	-
1.2.	Дополнительные сведения о местоположении земельного участка	-
2.	Площадь земельного участка ± величина погрешности определения (вычисления) площади (Р ± ΔР), м2	23 ± 2
3.	Формула, примененная для вычисления предельной погрешности определения площади земельного участка, с подставленными значениями и итоговые (вычисленные) значения (ΔР), м2	ΔP=3.5*Mt*√P=3.5*0,1*√23=2
4.	Площадь земельного участка согласно сведениям Единого государственного реестра недвижимости (Ркад), м2	21
5.	Оценка расхождения Р и Ркад (Р - Ркад), м2	2
6.	Предельные минимальный и максимальный размеры земельного участка (Рмин и Рмакс), м2	- -
7.	Вид (виды) разрешенного использования	для эксплуатации кирпичного гаража
7.1.	Дополнительные сведения об использовании земельного участка	-
8.	Кадастровый или иной государственный учетный номер (инвентарный) здания, сооружения, объекта незавершенного строительства, расположенного на земельном участке	53:23:8423302:1543
9.	Сведения о земельных участках (землях общего пользования, территории общего пользования), посредством которых обеспечивается доступ	Земли общего пользования
10.	Иные сведения	-

4. Пояснения к сведениям об уточняемом земельном участке с кадастровым номером 53:23:8423302:178 :

1.	-

Сведения об уточняемых земельных участках

1. Сведения о характерных точках границы уточняемого земельного участка с кадастровым номером 53:23:8423302:179 :

Система координат МСК-53, зона 2 **Зона № 2**

Обозначение характерных точек границ	Координаты, м				Метод определения координат	Формулы, примененные для расчета средней квадратической погрешности определения координат характерных точек границ (Mt), с подставленными в такие формулы значениями и итоговые (вычисленные) значения Mt, м	Описание закрепления точки
	содержатся в Едином государственном реестре недвижимости		определены в результате выполнения комплексных кадастровых работ				
	X	Y	X	Y			
1	2	3	4	5	6	7	8
н410У	-	-	581877.21	2177617.80	Метод спутниковых геодезических измерений (определений)	Mt=√ Mx2+√My2 = 0,10	-
н409У	-	-	581876.00	2177623.80	Метод спутниковых геодезических измерений (определений)	Mt=√ Mx2+√My2 = 0,10	-
н411У	-	-	581872.25	2177622.98	Метод спутниковых геодезических измерений (определений)	Mt=√ Mx2+√My2 = 0,10	-
н412У	-	-	581871.95	2177622.92	Метод спутниковых геодезических измерений (определений)	Mt=√ Mx2+√My2 = 0,10	-
н413У	-	-	581873.23	2177616.94	Метод спутниковых геодезических измерений (определений)	Mt=√ Mx2+√My2 = 0,10	-
н410У	-	-	581877.21	2177617.80	Метод спутниковых геодезических измерений (определений)	Mt=√ Mx2+√My2 = 0,10	-

2. Сведения о частях границ уточняемого земельного участка с кадастровым номером 53:23:8423302:179 :

Обозначение части границ		Горизонтальное проложение (S), м	Описание прохождения части границ	Сведения о согласовании местоположения границ (согласовано/спорное)
от т.	до т.			
1	2	3	4	5
н410У	н409У	6.12	-	-
н409У	н411У	3.84	-	-
н411У	н412У	0.31	-	-
н412У	н413У	6.12	-	-
н413У	н410У	4.07	-	-

3. Сведения о характеристиках уточняемого земельного участка с кадастровым номером 53:23:8423302:179 :

№ п/п	Наименование характеристики земельного участка	Значение характеристики
1	2	3
1.	Адрес земельного участка	-
1.1.	Сведения о местоположении земельного участка (при отсутствии адреса) в структурированном в соответствии с федеральной информационной адресной системой виде	-
1.2.	Дополнительные сведения о местоположении земельного участка	-
2.	Площадь земельного участка ± величина погрешности определения (вычисления) площади (Р ± ΔР), м2	25 ± 2
3.	Формула, примененная для вычисления предельной погрешности определения площади земельного участка, с подставленными значениями и итоговые (вычисленные) значения (ΔР), м2	ΔР=3.5*Mt*√P=3.5*0,1*√25=2
4.	Площадь земельного участка согласно сведениям Единого государственного реестра недвижимости (Ркад), м2	21
5.	Оценка расхождения Р и Ркад (Р - Ркад), м2	4
6.	Предельные минимальный и максимальный размеры земельного участка (Рмин и Рмакс), м2	18 45
7.	Вид (виды) разрешенного использования	для эксплуатации кирпичного гаража
7.1.	Дополнительные сведения об использовании земельного участка	-
8.	Кадастровый или иной государственный учетный номер (инвентарный) здания, сооружения, объекта незавершенного строительства, расположенного на земельном участке	53:23:8423302:1539
9.	Сведения о земельных участках (землях общего пользования, территории общего пользования), посредством которых обеспечивается доступ	Земли общего пользования
10.	Иные сведения	-

4. Пояснения к сведениям об уточняемом земельном участке с кадастровым номером 53:23:8423302:179 :

1.	-

Сведения об уточняемых земельных участках

1. Сведения о характерных точках границы уточняемого земельного участка с кадастровым номером 53:23:8423302:180 :

Система координат МСК-53, зона 2 **Зона № 2**

Обозначение характерных точек границ	Координаты, м				Метод определения координат	Формулы, примененные для расчета средней квадратической погрешности определения координат характерных точек границ (Mt), с подставленными в такие формулы значениями и итоговые (вычисленные) значения Mt, м	Описание закрепления точки
	содержатся в Едином государственном реестре недвижимости		определены в результате выполнения комплексных кадастровых работ				
	X	Y	X	Y			
1	2	3	4	5	6	7	8
н413У	-	-	581873.23	2177616.94	Метод спутниковых геодезических измерений (определений)	Mt=√ Mx2+√My2 = 0,10	-
н412У	-	-	581871.95	2177622.92	Метод спутниковых геодезических измерений (определений)	Mt=√ Mx2+√My2 = 0,10	-
н414У	-	-	581868.30	2177622.18	Метод спутниковых геодезических измерений (определений)	Mt=√ Mx2+√My2 = 0,10	-
н415У	-	-	581869.53	2177616.15	Метод спутниковых геодезических измерений (определений)	Mt=√ Mx2+√My2 = 0,10	-
н413У	-	-	581873.23	2177616.94	Метод спутниковых геодезических измерений (определений)	Mt=√ Mx2+√My2 = 0,10	-

2. Сведения о частях границ уточняемого земельного участка с кадастровым номером 53:23:8423302:180 :

Обозначение части границ		Горизонтальное проложение (S), м	Описание прохождения части границ	Сведения о согласовании местоположения границ (согласовано/спорное)
от т.	до т.			
1	2	3	4	5
н413У	н412У	6.12	-	-
н412У	н414У	3.72	-	-
н414У	н415У	6.15	-	-
н415У	н413У	3.78	-	-

3. Сведения о характеристиках уточняемого земельного участка с кадастровым номером 53:23:8423302:180 :

№ п/п	Наименование характеристики земельного участка	Значение характеристики
1	2	3
1.	Адрес земельного участка	-
1.1.	Сведения о местоположении земельного участка (при отсутствии адреса) в структурированном в соответствии с федеральной информационной адресной системой виде	-
1.2.	Дополнительные сведения о местоположении земельного участка	-
2.	Площадь земельного участка ± величина погрешности определения (вычисления) площади (Р ± ΔР), м2	23 ± 2
3.	Формула, примененная для вычисления предельной погрешности определения площади земельного участка, с подставленными значениями и итоговые (вычисленные) значения (ΔР), м2	ΔР=3.5*Mt*√P=3.5*0,1*√23=2
4.	Площадь земельного участка согласно сведениям Единого государственного реестра недвижимости (Ркад), м2	25
5.	Оценка расхождения Р и Ркад (Р - Ркад), м2	2
6.	Предельные минимальный и максимальный размеры земельного участка (Рмин и Рмакс), м2	- -
7.	Вид (виды) разрешенного использования	Под коммунально-складские объекты
7.1.	Дополнительные сведения об использовании земельного участка	-
8.	Кадастровый или иной государственный учетный номер (инвентарный) здания, сооружения, объекта незавершенного строительства, расположенного на земельном участке	53:23:0000000:10584
9.	Сведения о земельных участках (землях общего пользования, территории общего пользования), посредством которых обеспечивается доступ	Земли общего пользования
10.	Иные сведения	-

4. Пояснения к сведениям об уточняемом земельном участке с кадастровым номером 53:23:8423302:180 :

1.	-

Сведения об уточняемых земельных участках

1. Сведения о характерных точках границы уточняемого земельного участка с кадастровым номером 53:23:8423302:181 :

Система координат МСК-53, зона 2 **Зона № 2**

Обозначение характерных точек границ	Координаты, м				Метод определения координат	Формулы, примененные для расчета средней квадратической погрешности определения координат характерных точек границ (Mt), с подставленными в такие формулы значениями и итоговые (вычисленные) значения Mt, м	Описание закрепления точки
	содержатся в Едином государственном реестре недвижимости		определены в результате выполнения комплексных кадастровых работ				
	X	Y	X	Y			
1	2	3	4	5	6	7	8
н415У	-	-	581869.53	2177616.15	Метод спутниковых геодезических измерений (определений)	Mt=√ Mx2+√My2 = 0,10	-
н414У	-	-	581868.30	2177622.18	Метод спутниковых геодезических измерений (определений)	Mt=√ Mx2+√My2 = 0,10	-
н416У	-	-	581864.73	2177621.45	Метод спутниковых геодезических измерений (определений)	Mt=√ Mx2+√My2 = 0,10	-
н417У	-	-	581864.55	2177621.42	Метод спутниковых геодезических измерений (определений)	Mt=√ Mx2+√My2 = 0,10	-
н418У	-	-	581865.75	2177615.38	Метод спутниковых геодезических измерений (определений)	Mt=√ Mx2+√My2 = 0,10	-
н415У	-	-	581869.53	2177616.15	Метод спутниковых геодезических измерений (определений)	Mt=√ Mx2+√My2 = 0,10	-

2. Сведения о частях границ уточняемого земельного участка с кадастровым номером 53:23:8423302:181 :

Обозначение части границ		Горизонтальное проложение (S), м	Описание прохождения части границ	Сведения о согласовании местоположения границ (согласовано/спорное)
от т.	до т.			
1	2	3	4	5
н415У	н414У	6.15	-	-
н414У	н416У	3.64	-	-
н416У	н417У	0.18	-	-
н417У	н418У	6.16	-	-
н418У	н415У	3.86	-	-

3. Сведения о характеристиках уточняемого земельного участка с кадастровым номером 53:23:8423302:181 :

№ п/п	Наименование характеристики земельного участка	Значение характеристики
1	2	3
1.	Адрес земельного участка	-
1.1.	Сведения о местоположении земельного участка (при отсутствии адреса) в структурированном в соответствии с федеральной информационной адресной системой виде	-
1.2.	Дополнительные сведения о местоположении земельного участка	-
2.	Площадь земельного участка ± величина погрешности определения (вычисления) площади (Р ± ΔР), м2	24 ± 2
3.	Формула, примененная для вычисления предельной погрешности определения площади земельного участка, с подставленными значениями и итоговые (вычисленные) значения (ΔР), м2	ΔР=3.5*Mt*√P=3.5*0,1*√24=2
4.	Площадь земельного участка согласно сведениям Единого государственного реестра недвижимости (Ркад), м2	21
5.	Оценка расхождения Р и Ркад (Р - Ркад), м2	3
6.	Предельные минимальный и максимальный размеры земельного участка (Рмин и Рмакс), м2	18 45
7.	Вид (виды) разрешенного использования	для строительства и эксплуатации гаража №181
7.1.	Дополнительные сведения об использовании земельного участка	-
8.	Кадастровый или иной государственный учетный номер (инвентарный) здания, сооружения, объекта незавершенного строительства, расположенного на земельном участке	53:23:8423302:2112
9.	Сведения о земельных участках (землях общего пользования, территории общего пользования), посредством которых обеспечивается доступ	Земли общего пользования
10.	Иные сведения	-

4. Пояснения к сведениям об уточняемом земельном участке с кадастровым номером 53:23:8423302:181 :

1.	-

Сведения об уточняемых земельных участках

1. Сведения о характерных точках границы уточняемого земельного участка с кадастровым номером 53:23:8423302:182 :

Система координат МСК-53, зона 2 **Зона № 2**

Обозначение характерных точек границ	Координаты, м				Метод определения координат	Формулы, примененные для расчета средней квадратической погрешности определения координат характерных точек границ (Mt), с подставленными в такие формулы значениями и итоговые (вычисленные) значения Mt, м	Описание закрепления точки
	содержатся в Едином государственном реестре недвижимости		определены в результате выполнения комплексных кадастровых работ				
	X	Y	X	Y			
1	2	3	4	5	6	7	8
н418У	-	-	581865.75	2177615.38	Метод спутниковых геодезических измерений (определений)	Mt=√ Mx2+√My2 = 0,10	-
н417У	-	-	581864.55	2177621.42	Метод спутниковых геодезических измерений (определений)	Mt=√ Mx2+√My2 = 0,10	-
н419У	-	-	581860.28	2177620.55	Метод спутниковых геодезических измерений (определений)	Mt=√ Mx2+√My2 = 0,10	-
н420У	-	-	581861.48	2177614.53	Метод спутниковых геодезических измерений (определений)	Mt=√ Mx2+√My2 = 0,10	-
н418У	-	-	581865.75	2177615.38	Метод спутниковых геодезических измерений (определений)	Mt=√ Mx2+√My2 = 0,10	-

2. Сведения о частях границ уточняемого земельного участка с кадастровым номером 53:23:8423302:182 :

Обозначение части границ		Горизонтальное проложение (S), м	Описание прохождения части границ	Сведения о согласовании местоположения границ (согласовано/спорное)
от т.	до т.			
1	2	3	4	5
н418У	н417У	6.16	-	-
н417У	н419У	4.36	-	-
н419У	н420У	6.14	-	-
н420У	н418У	4.35	-	-

3. Сведения о характеристиках уточняемого земельного участка с кадастровым номером 53:23:8423302:182 :

№ п/п	Наименование характеристики земельного участка	Значение характеристики
1	2	3
1.	Адрес земельного участка	-
1.1.	Сведения о местоположении земельного участка (при отсутствии адреса) в структурированном в соответствии с федеральной информационной адресной системой виде	-
1.2.	Дополнительные сведения о местоположении земельного участка	-
2.	Площадь земельного участка ± величина погрешности определения (вычисления) площади (Р ± ΔР), м2	27 ± 2
3.	Формула, примененная для вычисления предельной погрешности определения площади земельного участка, с подставленными значениями и итоговые (вычисленные) значения (ΔР), м2	ΔP=3.5*Mt*√P=3.5*0,1*√27=2
4.	Площадь земельного участка согласно сведениям Единого государственного реестра недвижимости (Ркад), м2	21
5.	Оценка расхождения Р и Ркад (Р - Ркад), м2	6
6.	Предельные минимальный и максимальный размеры земельного участка (Рмин и Рмакс), м2	18 45
7.	Вид (виды) разрешенного использования	для строительства и эксплуатации гаража
7.1.	Дополнительные сведения об использовании земельного участка	-
8.	Кадастровый или иной государственный учетный номер (инвентарный) здания, сооружения, объекта незавершенного строительства, расположенного на земельном участке	53:23:8423302:1562
9.	Сведения о земельных участках (землях общего пользования, территории общего пользования), посредством которых обеспечивается доступ	Земли общего пользования
10.	Иные сведения	-

4. Пояснения к сведениям об уточняемом земельном участке с кадастровым номером 53:23:8423302:182 :

1.	-

Сведения об уточняемых земельных участках

1. Сведения о характерных точках границы уточняемого земельного участка с кадастровым номером 53:23:8423302:183 :

Система координат МСК-53, зона 2 **Зона № 2**

Обозначение характерных точек границ	Координаты, м				Метод определения координат	Формулы, примененные для расчета средней квадратической погрешности определения координат характерных точек границ (Mt), с подставленными в такие формулы значениями и итоговые (вычисленные) значения Mt, м	Описание закрепления точки
	содержатся в Едином государственном реестре недвижимости		определены в результате выполнения комплексных кадастровых работ				
	X	Y	X	Y			
1	2	3	4	5	6	7	8
н421У	-	-	581914.83	2177631.60	Метод спутниковых геодезических измерений (определений)	Mt=√ Mx2+√My2 = 0,10	-
н422У	-	-	581913.52	2177637.57	Метод спутниковых геодезических измерений (определений)	Mt=√ Mx2+√My2 = 0,10	-
н423У	-	-	581909.84	2177636.91	Метод спутниковых геодезических измерений (определений)	Mt=√ Mx2+√My2 = 0,10	-
н390У	-	-	581911.17	2177630.80	Метод спутниковых геодезических измерений (определений)	Mt=√ Mx2+√My2 = 0,10	-
н421У	-	-	581914.83	2177631.60	Метод спутниковых геодезических измерений (определений)	Mt=√ Mx2+√My2 = 0,10	-

2. Сведения о частях границ уточняемого земельного участка с кадастровым номером 53:23:8423302:183 :

Обозначение части границ		Горизонтальное проложение (S), м	Описание прохождения части границ	Сведения о согласовании местоположения границ (согласовано/спорное)
от т.	до т.			
1	2	3	4	5
н421У	н422У	6.11	-	-
н422У	н423У	3.74	-	-
н423У	н390У	6.25	-	-
н390У	н421У	3.75	-	-

3. Сведения о характеристиках уточняемого земельного участка с кадастровым номером 53:23:8423302:183 :

№ п/п	Наименование характеристики земельного участка	Значение характеристики
1	2	3
1.	Адрес земельного участка	-
1.1.	Сведения о местоположении земельного участка (при отсутствии адреса) в структурированном в соответствии с федеральной информационной адресной системой виде	-
1.2.	Дополнительные сведения о местоположении земельного участка	-
2.	Площадь земельного участка ± величина погрешности определения (вычисления) площади (Р ± ΔР), м2	23 ± 2
3.	Формула, примененная для вычисления предельной погрешности определения площади земельного участка, с подставленными значениями и итоговые (вычисленные) значения (ΔР), м2	ΔР=3.5*Mt*√P=3.5*0,1*√23=2
4.	Площадь земельного участка согласно сведениям Единого государственного реестра недвижимости (Ркад), м2	22
5.	Оценка расхождения Р и Ркад (Р - Ркад), м2	1
6.	Предельные минимальный и максимальный размеры земельного участка (Рмин и Рмакс), м2	- -
7.	Вид (виды) разрешенного использования	Под коммунально-складские объекты
7.1.	Дополнительные сведения об использовании земельного участка	-
8.	Кадастровый или иной государственный учетный номер (инвентарный) здания, сооружения, объекта незавершенного строительства, расположенного на земельном участке	-
9.	Сведения о земельных участках (землях общего пользования, территории общего пользования), посредством которых обеспечивается доступ	Земли общего пользования
10.	Иные сведения	-

4. Пояснения к сведениям об уточняемом земельном участке с кадастровым номером 53:23:8423302:183 :

1.	-

Сведения об уточняемых земельных участках

1. Сведения о характерных точках границы уточняемого земельного участка с кадастровым номером 53:23:8423302:184 :

Система координат МСК-53, зона 2 **Зона № 2**

Обозначение характерных точек границ	Координаты, м				Метод определения координат	Формулы, примененные для расчета средней квадратической погрешности определения координат характерных точек границ (Mt), с подставленными в такие формулы значениями и итоговые (вычисленные) значения Mt, м	Описание закрепления точки
	содержатся в Едином государственном реестре недвижимости		определены в результате выполнения комплексных кадастровых работ				
	X	Y	X	Y			
1	2	3	4	5	6	7	8
н390У	-	-	581911.17	2177630.80	Метод спутниковых геодезических измерений (определений)	Mt=√ Mx2+√My2 = 0,10	-
н423У	-	-	581909.84	2177636.91	Метод спутниковых геодезических измерений (определений)	Mt=√ Mx2+√My2 = 0,10	-
н424У	-	-	581906.63	2177636.30	Метод спутниковых геодезических измерений (определений)	Mt=√ Mx2+√My2 = 0,10	-
н391У	-	-	581907.84	2177630.14	Метод спутниковых геодезических измерений (определений)	Mt=√ Mx2+√My2 = 0,10	-
н390У	-	-	581911.17	2177630.80	Метод спутниковых геодезических измерений (определений)	Mt=√ Mx2+√My2 = 0,10	-

2. Сведения о частях границ уточняемого земельного участка с кадастровым номером 53:23:8423302:184 :

Обозначение части границ		Горизонтальное проложение (S), м	Описание прохождения части границ	Сведения о согласовании местоположения границ (согласовано/спорное)
от т.	до т.			
1	2	3	4	5
н390У	н423У	6.25	-	-
н423У	н424У	3.27	-	-
н424У	н391У	6.28	-	-
н391У	н390У	3.39	-	-

3. Сведения о характеристиках уточняемого земельного участка с кадастровым номером 53:23:8423302:184 :

№ п/п	Наименование характеристики земельного участка	Значение характеристики
1	2	3
1.	Адрес земельного участка	-
1.1.	Сведения о местоположении земельного участка (при отсутствии адреса) в структурированном в соответствии с федеральной информационной адресной системой виде	-
1.2.	Дополнительные сведения о местоположении земельного участка	-
2.	Площадь земельного участка ± величина погрешности определения (вычисления) площади (Р ± ΔР), м2	21 ± 2
3.	Формула, примененная для вычисления предельной погрешности определения площади земельного участка, с подставленными значениями и итоговые (вычисленные) значения (ΔР), м2	ΔР=3.5*Mt*√P=3.5*0,1*√21=2
4.	Площадь земельного участка согласно сведениям Единого государственного реестра недвижимости (Ркад), м2	20
5.	Оценка расхождения Р и Ркад (Р - Ркад), м2	1
6.	Предельные минимальный и максимальный размеры земельного участка (Рмин и Рмакс), м2	- -
7.	Вид (виды) разрешенного использования	Под коммунально-складские объекты
7.1.	Дополнительные сведения об использовании земельного участка	-
8.	Кадастровый или иной государственный учетный номер (инвентарный) здания, сооружения, объекта незавершенного строительства, расположенного на земельном участке	53:23:0000000:10521
9.	Сведения о земельных участках (землях общего пользования, территории общего пользования), посредством которых обеспечивается доступ	Земли общего пользования
10.	Иные сведения	-

4. Пояснения к сведениям об уточняемом земельном участке с кадастровым номером 53:23:8423302:184 :

1.	-

Сведения об уточняемых земельных участках

1. Сведения о характерных точках границы уточняемого земельного участка с кадастровым номером 53:23:8423302:185 :

Система координат МСК-53, зона 2 **Зона № 2**

Обозначение характерных точек границ	Координаты, м				Метод определения координат	Формулы, примененные для расчета средней квадратической погрешности определения координат характерных точек границ (Mt), с подставленными в такие формулы значениями и итоговые (вычисленные) значения Mt, м	Описание закрепления точки
	содержатся в Едином государственном реестре недвижимости		определены в результате выполнения комплексных кадастровых работ				
	X	Y	X	Y			
1	2	3	4	5	6	7	8
н391У	-	-	581907.84	2177630.14	Метод спутниковых геодезических измерений (определений)	Mt=√ Mx2+√My2 = 0,10	-
н424У	-	-	581906.63	2177636.30	Метод спутниковых геодезических измерений (определений)	Mt=√ Mx2+√My2 = 0,10	-
н425У	-	-	581903.17	2177635.61	Метод спутниковых геодезических измерений (определений)	Mt=√ Mx2+√My2 = 0,10	-
н394У	-	-	581904.39	2177629.46	Метод спутниковых геодезических измерений (определений)	Mt=√ Mx2+√My2 = 0,10	-
н391У	-	-	581907.84	2177630.14	Метод спутниковых геодезических измерений (определений)	Mt=√ Mx2+√My2 = 0,10	-

2. Сведения о частях границ уточняемого земельного участка с кадастровым номером 53:23:8423302:185 :

Обозначение части границ		Горизонтальное проложение (S), м	Описание прохождения части границ	Сведения о согласовании местоположения границ (согласовано/спорное)
от т.	до т.			
1	2	3	4	5
н391У	н424У	6.28	-	-
н424У	н425У	3.53	-	-
н425У	н394У	6.27	-	-
н394У	н391У	3.52	-	-

3. Сведения о характеристиках уточняемого земельного участка с кадастровым номером 53:23:8423302:185 :

№ п/п	Наименование характеристики земельного участка	Значение характеристики
1	2	3
1.	Адрес земельного участка	-
1.1.	Сведения о местоположении земельного участка (при отсутствии адреса) в структурированном в соответствии с федеральной информационной адресной системой виде	-
1.2.	Дополнительные сведения о местоположении земельного участка	-
2.	Площадь земельного участка ± величина погрешности определения (вычисления) площади (Р ± ΔР), м2	22 ± 2
3.	Формула, примененная для вычисления предельной погрешности определения площади земельного участка, с подставленными значениями и итоговые (вычисленные) значения (ΔР), м2	ΔР=3.5*Mt*√P=3.5*0,1*√22=2
4.	Площадь земельного участка согласно сведениям Единого государственного реестра недвижимости (Ркад), м2	21
5.	Оценка расхождения Р и Ркад (Р - Ркад), м2	1
6.	Предельные минимальный и максимальный размеры земельного участка (Рмин и Рмакс), м2	- -
7.	Вид (виды) разрешенного использования	Под коммунально-складские объекты
7.1.	Дополнительные сведения об использовании земельного участка	-
8.	Кадастровый или иной государственный учетный номер (инвентарный) здания, сооружения, объекта незавершенного строительства, расположенного на земельном участке	-
9.	Сведения о земельных участках (землях общего пользования, территории общего пользования), посредством которых обеспечивается доступ	Земли общего пользования
10.	Иные сведения	-

4. Пояснения к сведениям об уточняемом земельном участке с кадастровым номером 53:23:8423302:185 :

1.	-

Сведения об уточняемых земельных участках

1. Сведения о характерных точках границы уточняемого земельного участка с кадастровым номером 53:23:8423302:186 :

Система координат МСК-53, зона 2 **Зона № 2**

Обозначение характерных точек границ	Координаты, м				Метод определения координат	Формулы, примененные для расчета средней квадратической погрешности определения координат характерных точек границ (Mt), с подставленными в такие формулы значениями и итоговые (вычисленные) значения Mt, м	Описание закрепления точки
	содержатся в Едином государственном реестре недвижимости		определены в результате выполнения комплексных кадастровых работ				
	X	Y	X	Y			
1	2	3	4	5	6	7	8
н394У	-	-	581904.39	2177629.46	Метод спутниковых геодезических измерений (определений)	Mt=√ Mx2+√My2 = 0,10	-
н425У	-	-	581903.17	2177635.61	Метод спутниковых геодезических измерений (определений)	Mt=√ Mx2+√My2 = 0,10	-
н426У	-	-	581899.80	2177634.95	Метод спутниковых геодезических измерений (определений)	Mt=√ Mx2+√My2 = 0,10	-
н395У	-	-	581901.01	2177628.79	Метод спутниковых геодезических измерений (определений)	Mt=√ Mx2+√My2 = 0,10	-
н394У	-	-	581904.39	2177629.46	Метод спутниковых геодезических измерений (определений)	Mt=√ Mx2+√My2 = 0,10	-

2. Сведения о частях границ уточняемого земельного участка с кадастровым номером 53:23:8423302:186 :

Обозначение части границ		Горизонтальное проложение (S), м	Описание прохождения части границ	Сведения о согласовании местоположения границ (согласовано/спорное)
от т.	до т.			
1	2	3	4	5
н394У	н425У	6.27	-	-
н425У	н426У	3.43	-	-
н426У	н395У	6.28	-	-
н395У	н394У	3.45	-	-

3. Сведения о характеристиках уточняемого земельного участка с кадастровым номером 53:23:8423302:186 :

№ п/п	Наименование характеристики земельного участка	Значение характеристики
1	2	3
1.	Адрес земельного участка	-
1.1.	Сведения о местоположении земельного участка (при отсутствии адреса) в структурированном в соответствии с федеральной информационной адресной системой виде	-
1.2.	Дополнительные сведения о местоположении земельного участка	-
2.	Площадь земельного участка ± величина погрешности определения (вычисления) площади (Р ± ΔР), м2	22 ± 2
3.	Формула, примененная для вычисления предельной погрешности определения площади земельного участка, с подставленными значениями и итоговые (вычисленные) значения (ΔР), м2	ΔР=3.5*Mt*√P=3.5*0,1*√22=2
4.	Площадь земельного участка согласно сведениям Единого государственного реестра недвижимости (Ркад), м2	21
5.	Оценка расхождения Р и Ркад (Р - Ркад), м2	1
6.	Предельные минимальный и максимальный размеры земельного участка (Рмин и Рмакс), м2	- -
7.	Вид (виды) разрешенного использования	для эксплуатации гаража
7.1.	Дополнительные сведения об использовании земельного участка	-
8.	Кадастровый или иной государственный учетный номер (инвентарный) здания, сооружения, объекта незавершенного строительства, расположенного на земельном участке	53:23:8423302:1538
9.	Сведения о земельных участках (землях общего пользования, территории общего пользования), посредством которых обеспечивается доступ	Земли общего пользования
10.	Иные сведения	-

4. Пояснения к сведениям об уточняемом земельном участке с кадастровым номером 53:23:8423302:186 :

1.	-

Сведения об уточняемых земельных участках

1. Сведения о характерных точках границы уточняемого земельного участка с кадастровым номером 53:23:8423302:188 :

Система координат МСК-53, зона 2 **Зона № 2**

Обозначение характерных точек границ	Координаты, м				Метод определения координат	Формулы, примененные для расчета средней квадратической погрешности определения координат характерных точек границ (Mt), с подставленными в такие формулы значениями и итоговые (вычисленные) значения Mt, м	Описание закрепления точки
	содержатся в Едином государственном реестре недвижимости		определены в результате выполнения комплексных кадастровых работ				
	X	Y	X	Y			
1	2	3	4	5	6	7	8
н397У	-	-	581897.61	2177628.08	Метод спутниковых геодезических измерений (определений)	Mt=√ Mx2+√My2 = 0,10	-
н427У	-	-	581896.44	2177634.33	Метод спутниковых геодезических измерений (определений)	Mt=√ Mx2+√My2 = 0,10	-
н428У	-	-	581892.93	2177633.69	Метод спутниковых геодезических измерений (определений)	Mt=√ Mx2+√My2 = 0,10	-
н400У	-	-	581894.24	2177627.43	Метод спутниковых геодезических измерений (определений)	Mt=√ Mx2+√My2 = 0,10	-
н397У	-	-	581897.61	2177628.08	Метод спутниковых геодезических измерений (определений)	Mt=√ Mx2+√My2 = 0,10	-

2. Сведения о частях границ уточняемого земельного участка с кадастровым номером 53:23:8423302:188 :

Обозначение части границ		Горизонтальное проложение (S), м	Описание прохождения части границ	Сведения о согласовании местоположения границ (согласовано/спорное)
от т.	до т.			
1	2	3	4	5
н397У	н427У	6.36	-	-
н427У	н428У	3.57	-	-
н428У	н400У	6.40	-	-
н400У	н397У	3.43	-	-

3. Сведения о характеристиках уточняемого земельного участка с кадастровым номером 53:23:8423302:188 :

№ п/п	Наименование характеристики земельного участка	Значение характеристики
1	2	3
1.	Адрес земельного участка	-
1.1.	Сведения о местоположении земельного участка (при отсутствии адреса) в структурированном в соответствии с федеральной информационной адресной системой виде	-
1.2.	Дополнительные сведения о местоположении земельного участка	-
2.	Площадь земельного участка ± величина погрешности определения (вычисления) площади (Р ± ΔР), м2	22 ± 2
3.	Формула, примененная для вычисления предельной погрешности определения площади земельного участка, с подставленными значениями и итоговые (вычисленные) значения (ΔР), м2	ΔP=3.5*Mt*√P=3.5*0,1*√22=2
4.	Площадь земельного участка согласно сведениям Единого государственного реестра недвижимости (Ркад), м2	22
5.	Оценка расхождения Р и Ркад (Р - Ркад), м2	-
6.	Предельные минимальный и максимальный размеры земельного участка (Рмин и Рмакс), м2	- -
7.	Вид (виды) разрешенного использования	для эксплуатации индивидуального кирпичного гаража
7.1.	Дополнительные сведения об использовании земельного участка	-
8.	Кадастровый или иной государственный учетный номер (инвентарный) здания, сооружения, объекта незавершенного строительства, расположенного на земельном участке	53:23:8423302:1855
9.	Сведения о земельных участках (землях общего пользования, территории общего пользования), посредством которых обеспечивается доступ	Земли общего пользования
10.	Иные сведения	-

4. Пояснения к сведениям об уточняемом земельном участке с кадастровым номером 53:23:8423302:188 :

1.	-

Сведения об уточняемых земельных участках

1. Сведения о характерных точках границы уточняемого земельного участка с кадастровым номером 53:23:8423302:189 :

Система координат МСК-53, зона 2 **Зона № 2**

Обозначение характерных точек границ	Координаты, м				Метод определения координат	Формулы, примененные для расчета средней квадратической погрешности определения координат характерных точек границ (Mt), с подставленными в такие формулы значениями и итоговые (вычисленные) значения Mt, м	Описание закрепления точки
	содержатся в Едином государственном реестре недвижимости		определены в результате выполнения комплексных кадастровых работ				
	X	Y	X	Y			
1	2	3	4	5	6	7	8
н400У	-	-	581894.24	2177627.43	Метод спутниковых геодезических измерений (определений)	Mt=√ Mx2+√My2 = 0,10	-
н428У	-	-	581892.93	2177633.69	Метод спутниковых геодезических измерений (определений)	Mt=√ Mx2+√My2 = 0,10	-
н429У	-	-	581889.56	2177632.98	Метод спутниковых геодезических измерений (определений)	Mt=√ Mx2+√My2 = 0,10	-
н401У	-	-	581890.87	2177626.72	Метод спутниковых геодезических измерений (определений)	Mt=√ Mx2+√My2 = 0,10	-
н400У	-	-	581894.24	2177627.43	Метод спутниковых геодезических измерений (определений)	Mt=√ Mx2+√My2 = 0,10	-

2. Сведения о частях границ уточняемого земельного участка с кадастровым номером 53:23:8423302:189 :

Обозначение части границ		Горизонтальное проложение (S), м	Описание прохождения части границ	Сведения о согласовании местоположения границ (согласовано/спорное)
от т.	до т.			
1	2	3	4	5
н400У	н428У	6.40	-	-
н428У	н429У	3.44	-	-
н429У	н401У	6.40	-	-
н401У	н400У	3.44	-	-

3. Сведения о характеристиках уточняемого земельного участка с кадастровым номером 53:23:8423302:189 :

№ п/п	Наименование характеристики земельного участка	Значение характеристики
1	2	3
1.	Адрес земельного участка	-
1.1.	Сведения о местоположении земельного участка (при отсутствии адреса) в структурированном в соответствии с федеральной информационной адресной системой виде	-
1.2.	Дополнительные сведения о местоположении земельного участка	-
2.	Площадь земельного участка ± величина погрешности определения (вычисления) площади (Р ± ΔР), м2	22 ± 2
3.	Формула, примененная для вычисления предельной погрешности определения площади земельного участка, с подставленными значениями и итоговые (вычисленные) значения (ΔР), м2	ΔР=3.5*Mt*√P=3.5*0,1*√22=2
4.	Площадь земельного участка согласно сведениям Единого государственного реестра недвижимости (Ркад), м2	21
5.	Оценка расхождения Р и Ркад (Р - Ркад), м2	1
6.	Предельные минимальный и максимальный размеры земельного участка (Рмин и Рмакс), м2	- -
7.	Вид (виды) разрешенного использования	Под коммунально-складские объекты
7.1.	Дополнительные сведения об использовании земельного участка	-
8.	Кадастровый или иной государственный учетный номер (инвентарный) здания, сооружения, объекта незавершенного строительства, расположенного на земельном участке	-
9.	Сведения о земельных участках (землях общего пользования, территории общего пользования), посредством которых обеспечивается доступ	Земли общего пользования
10.	Иные сведения	-

4. Пояснения к сведениям об уточняемом земельном участке с кадастровым номером 53:23:8423302:189 :

1.	-

Сведения об уточняемых земельных участках

1. Сведения о характерных точках границы уточняемого земельного участка с кадастровым номером 53:23:8423302:191 :

Система координат МСК-53, зона 2 **Зона № 2**

Обозначение характерных точек границ	Координаты, м				Метод определения координат	Формулы, примененные для расчета средней квадратической погрешности определения координат характерных точек границ (Mt), с подставленными в такие формулы значениями и итоговые (вычисленные) значения Mt, м	Описание закрепления точки
	содержатся в Едином государственном реестре недвижимости		определены в результате выполнения комплексных кадастровых работ				
	X	Y	X	Y			
1	2	3	4	5	6	7	8
н430У	-	-	581887.20	2177625.97	Метод спутниковых геодезических измерений (определений)	Mt=√ Mx2+√My2 = 0,10	-
н431У	-	-	581886.00	2177632.23	Метод спутниковых геодезических измерений (определений)	Mt=√ Mx2+√My2 = 0,10	-
н432У	-	-	581881.98	2177631.59	Метод спутниковых геодезических измерений (определений)	Mt=√ Mx2+√My2 = 0,10	-
н405У	-	-	581883.19	2177625.15	Метод спутниковых геодезических измерений (определений)	Mt=√ Mx2+√My2 = 0,10	-
н404У	-	-	581883.50	2177625.20	Метод спутниковых геодезических измерений (определений)	Mt=√ Mx2+√My2 = 0,10	-
н430У	-	-	581887.20	2177625.97	Метод спутниковых геодезических измерений (определений)	Mt=√ Mx2+√My2 = 0,10	-

2. Сведения о частях границ уточняемого земельного участка с кадастровым номером 53:23:8423302:191 :

Обозначение части границ		Горизонтальное проложение (S), м	Описание прохождения части границ	Сведения о согласовании местоположения границ (согласовано/спорное)
от т.	до т.			
1	2	3	4	5
н430У	н431У	6.37	-	-
н431У	н432У	4.07	-	-
н432У	н405У	6.55	-	-
н405У	н404У	0.31	-	-
н404У	н430У	3.78	-	-

3. Сведения о характеристиках уточняемого земельного участка с кадастровым номером 53:23:8423302:191 :

№ п/п	Наименование характеристики земельного участка	Значение характеристики
1	2	3
1.	Адрес земельного участка	-
1.1.	Сведения о местоположении земельного участка (при отсутствии адреса) в структурированном в соответствии с федеральной информационной адресной системой виде	-
1.2.	Дополнительные сведения о местоположении земельного участка	-
2.	Площадь земельного участка ± величина погрешности определения (вычисления) площади (Р ± ΔР), м2	26 ± 2
3.	Формула, примененная для вычисления предельной погрешности определения площади земельного участка, с подставленными значениями и итоговые (вычисленные) значения (ΔР), м2	ΔР=3.5*Mt*√P=3.5*0,1*√26=2
4.	Площадь земельного участка согласно сведениям Единого государственного реестра недвижимости (Ркад), м2	25
5.	Оценка расхождения Р и Ркад (Р - Ркад), м2	1
6.	Предельные минимальный и максимальный размеры земельного участка (Рмин и Рмакс), м2	- -
7.	Вид (виды) разрешенного использования	Под коммунально-складские объекты
7.1.	Дополнительные сведения об использовании земельного участка	-
8.	Кадастровый или иной государственный учетный номер (инвентарный) здания, сооружения, объекта незавершенного строительства, расположенного на земельном участке	53:23:8423302:2360
9.	Сведения о земельных участках (землях общего пользования, территории общего пользования), посредством которых обеспечивается доступ	Земли общего пользования
10.	Иные сведения	-

4. Пояснения к сведениям об уточняемом земельном участке с кадастровым номером 53:23:8423302:191 :

1.	-

Сведения об уточняемых земельных участках

1. Сведения о характерных точках границы уточняемого земельного участка с кадастровым номером 53:23:8423302:192 :

Система координат МСК-53, зона 2 **Зона № 2**

Обозначение характерных точек границ	Координаты, м				Метод определения координат	Формулы, примененные для расчета средней квадратической погрешности определения координат характерных точек границ (Mt), с подставленными в такие формулы значениями и итоговые (вычисленные) значения Mt, м	Описание закрепления точки
	содержатся в Едином государственном реестре недвижимости		определены в результате выполнения комплексных кадастровых работ				
	X	Y	X	Y			
1	2	3	4	5	6	7	8
н405У	-	-	581883.19	2177625.15	Метод спутниковых геодезических измерений (определений)	Mt=√ Mx2+√My2 = 0,10	-
н432У	-	-	581881.98	2177631.59	Метод спутниковых геодезических измерений (определений)	Mt=√ Mx2+√My2 = 0,10	-
н433У	-	-	581878.68	2177630.97	Метод спутниковых геодезических измерений (определений)	Mt=√ Mx2+√My2 = 0,10	-
н406У	-	-	581879.89	2177624.52	Метод спутниковых геодезических измерений (определений)	Mt=√ Mx2+√My2 = 0,10	-
н405У	-	-	581883.19	2177625.15	Метод спутниковых геодезических измерений (определений)	Mt=√ Mx2+√My2 = 0,10	-

2. Сведения о частях границ уточняемого земельного участка с кадастровым номером 53:23:8423302:192 :

Обозначение части границ		Горизонтальное проложение (S), м	Описание прохождения части границ	Сведения о согласовании местоположения границ (согласовано/спорное)
от т.	до т.			
1	2	3	4	5
н405У	н432У	6.55	-	-
н432У	н433У	3.36	-	-
н433У	н406У	6.56	-	-
н406У	н405У	3.36	-	-

3. Сведения о характеристиках уточняемого земельного участка с кадастровым номером 53:23:8423302:192 :

№ п/п	Наименование характеристики земельного участка	Значение характеристики
1	2	3
1.	Адрес земельного участка	-
1.1.	Сведения о местоположении земельного участка (при отсутствии адреса) в структурированном в соответствии с федеральной информационной адресной системой виде	-
1.2.	Дополнительные сведения о местоположении земельного участка	-
2.	Площадь земельного участка ± величина погрешности определения (вычисления) площади (Р ± ΔР), м2	22 ± 2
3.	Формула, примененная для вычисления предельной погрешности определения площади земельного участка, с подставленными значениями и итоговые (вычисленные) значения (ΔР), м2	ΔР=3.5*Mt*√P=3.5*0,1*√22=2
4.	Площадь земельного участка согласно сведениям Единого государственного реестра недвижимости (Ркад), м2	21
5.	Оценка расхождения Р и Ркад (Р - Ркад), м2	1
6.	Предельные минимальный и максимальный размеры земельного участка (Рмин и Рмакс), м2	- -
7.	Вид (виды) разрешенного использования	Под коммунально-складские объекты
7.1.	Дополнительные сведения об использовании земельного участка	-
8.	Кадастровый или иной государственный учетный номер (инвентарный) здания, сооружения, объекта незавершенного строительства, расположенного на земельном участке	-
9.	Сведения о земельных участках (землях общего пользования, территории общего пользования), посредством которых обеспечивается доступ	Земли общего пользования
10.	Иные сведения	-

4. Пояснения к сведениям об уточняемом земельном участке с кадастровым номером 53:23:8423302:192 :

1.	-

Сведения об уточняемых земельных участках

1. Сведения о характерных точках границы уточняемого земельного участка с кадастровым номером 53:23:8423302:193 :

Система координат МСК-53, зона 2 **Зона № 2**

Обозначение характерных точек границ	Координаты, м				Метод определения координат	Формулы, примененные для расчета средней квадратической погрешности определения координат характерных точек границ (Mt), с подставленными в такие формулы значениями и итоговые (вычисленные) значения Mt, м	Описание закрепления точки
	содержатся в Едином государственном реестре недвижимости		определены в результате выполнения комплексных кадастровых работ				
	X	Y	X	Y			
1	2	3	4	5	6	7	8
н406У	-	-	581879.89	2177624.52	Метод спутниковых геодезических измерений (определений)	Mt=√ Mx2+√My2 = 0,10	-
н433У	-	-	581878.68	2177630.97	Метод спутниковых геодезических измерений (определений)	Mt=√ Mx2+√My2 = 0,10	-
н434У	-	-	581874.73	2177630.23	Метод спутниковых геодезических измерений (определений)	Mt=√ Mx2+√My2 = 0,10	-
н435У	-	-	581874.84	2177629.64	Метод спутниковых геодезических измерений (определений)	Mt=√ Mx2+√My2 = 0,10	-
н409У	-	-	581876.00	2177623.80	Метод спутниковых геодезических измерений (определений)	Mt=√ Mx2+√My2 = 0,10	-
н407У	-	-	581879.64	2177624.48	Метод спутниковых геодезических измерений (определений)	Mt=√ Mx2+√My2 = 0,10	-

1. Сведения о характерных точках границы уточняемого земельного участка с кадастровым номером 53:23:8423302:193 :

Система координат МСК-53, зона 2 **Зона № 2**

Обозначение характерных точек границ	Координаты, м				Метод определения координат	Формулы, примененные для расчета средней квадратической погрешности определения координат характерных точек границ (Mt), с подставленными в такие формулы значениями и итоговые (вычисленные) значения Mt, м	Описание закрепления точки
	содержатся в Едином государственном реестре недвижимости		определены в результате выполнения комплексных кадастровых работ				
	X	Y	X	Y			
1	2	3	4	5	6	7	8
н406У	-	-	581879.89	2177624.52	Метод спутниковых геодезических измерений (определений)	$Mt=\sqrt{Mx2+\sqrt{My2}}=0,10$	-

2. Сведения о частях границ уточняемого земельного участка с кадастровым номером 53:23:8423302:193 :

Обозначение части границ		Горизонтальное проложение (S), м	Описание прохождения части границ	Сведения о согласовании местоположения границ (согласовано/спорное)
от т.	до т.			
1	2	3	4	5
н406У	н433У	6.56	-	-
н433У	н434У	4.02	-	-
н434У	н435У	0.60	-	-
н435У	н409У	5.95	-	-
н409У	н407У	3.70	-	-
н407У	н406У	0.25	-	-

3. Сведения о характеристиках уточняемого земельного участка с кадастровым номером 53:23:8423302:193 :

№ п/п	Наименование характеристики земельного участка	Значение характеристики
1	2	3
1.	Адрес земельного участка	-
1.1.	Сведения о местоположении земельного участка (при отсутствии адреса) в структурированном в соответствии с федеральной информационной адресной системой виде	-
1.2.	Дополнительные сведения о местоположении земельного участка	-
2.	Площадь земельного участка ± величина погрешности определения (вычисления) площади (P ± ΔP), м2	26 ± 2
3.	Формула, примененная для вычисления предельной погрешности определения площади земельного участка, с подставленными значениями и итоговые (вычисленные) значения (ΔP), м2	$\Delta P=3.5*Mt*\sqrt{P}=3.5*0,1*\sqrt{26}=2$
4.	Площадь земельного участка согласно сведениям Единого государственного реестра недвижимости (Ркад), м2	24
5.	Оценка расхождения Р и Ркад (Р - Ркад), м2	2
6.	Предельные минимальный и максимальный размеры земельного участка (Рмин и Рмакс), м2	- -

3. Сведения о характеристиках уточняемого земельного участка с кадастровым номером 53:23:8423302:193 :

№ п/п	Наименование характеристики земельного участка	Значение характеристики
1	2	3
7.	Вид (виды) разрешенного использования	Под коммунально-складские объекты
7.1.	Дополнительные сведения об использовании земельного участка	-
8.	Кадастровый или иной государственный учетный номер (инвентарный) здания, сооружения, объекта незавершенного строительства, расположенного на земельном участке	53:23:8423302:2040
9.	Сведения о земельных участках (землях общего пользования, территории общего пользования), посредством которых обеспечивается доступ	Земли общего пользования
10.	Иные сведения	-

4. Пояснения к сведениям об уточняемом земельном участке с кадастровым номером 53:23:8423302:193 :

1.	-

Сведения об уточняемых земельных участках

1. Сведения о характерных точках границы уточняемого земельного участка с кадастровым номером 53:23:8423302:194 :

Система координат МСК-53, зона 2 **Зона № 2**

Обозначение характерных точек границ	Координаты, м				Метод определения координат	Формулы, примененные для расчета средней квадратической погрешности определения координат характерных точек границ (Mt), с подставленными в такие формулы значениями и итоговые (вычисленные) значения Mt, м	Описание закрепления точки
	содержатся в Едином государственном реестре недвижимости		определены в результате выполнения комплексных кадастровых работ				
	X	Y	X	Y			
1	2	3	4	5	6	7	8
н409У	-	-	581876.00	2177623.80	Метод спутниковых геодезических измерений (определений)	Mt=√ Mx2+√My2 = 0,10	-
н435У	-	-	581874.84	2177629.64	Метод спутниковых геодезических измерений (определений)	Mt=√ Mx2+√My2 = 0,10	-
н436У	-	-	581871.07	2177628.89	Метод спутниковых геодезических измерений (определений)	Mt=√ Mx2+√My2 = 0,10	-
н437У	-	-	581871.12	2177628.65	Метод спутниковых геодезических измерений (определений)	Mt=√ Mx2+√My2 = 0,10	-
н411У	-	-	581872.25	2177622.98	Метод спутниковых геодезических измерений (определений)	Mt=√ Mx2+√My2 = 0,10	-
н409У	-	-	581876.00	2177623.80	Метод спутниковых геодезических измерений (определений)	Mt=√ Mx2+√My2 = 0,10	-

2. Сведения о частях границ уточняемого земельного участка с кадастровым номером 53:23:8423302:194 :

Обозначение части границ		Горизонтальное проложение (S), м	Описание прохождения части границ	Сведения о согласовании местоположения границ (согласовано/спорное)
от т.	до т.			
1	2	3	4	5
н409У	н435У	5.95	-	-
н435У	н436У	3.84	-	-
н436У	н437У	0.25	-	-
н437У	н411У	5.78	-	-
н411У	н409У	3.84	-	-

3. Сведения о характеристиках уточняемого земельного участка с кадастровым номером 53:23:8423302:194 :

№ п/п	Наименование характеристики земельного участка	Значение характеристики
1	2	3
1.	Адрес земельного участка	-
1.1.	Сведения о местоположении земельного участка (при отсутствии адреса) в структурированном в соответствии с федеральной информационной адресной системой виде	-
1.2.	Дополнительные сведения о местоположении земельного участка	-
2.	Площадь земельного участка ± величина погрешности определения (вычисления) площади (Р ± ΔР), м2	23 ± 2
3.	Формула, примененная для вычисления предельной погрешности определения площади земельного участка, с подставленными значениями и итоговые (вычисленные) значения (ΔР), м2	ΔР=3.5*Mt*√P=3.5*0,1*√23=2
4.	Площадь земельного участка согласно сведениям Единого государственного реестра недвижимости (Ркад), м2	21
5.	Оценка расхождения Р и Ркад (Р - Ркад), м2	2
6.	Предельные минимальный и максимальный размеры земельного участка (Рмин и Рмакс), м2	- -
7.	Вид (виды) разрешенного использования	Под коммунально-складские объекты
7.1.	Дополнительные сведения об использовании земельного участка	-
8.	Кадастровый или иной государственный учетный номер (инвентарный) здания, сооружения, объекта незавершенного строительства, расположенного на земельном участке	-
9.	Сведения о земельных участках (землях общего пользования, территории общего пользования), посредством которых обеспечивается доступ	Земли общего пользования
10.	Иные сведения	-

4. Пояснения к сведениям об уточняемом земельном участке с кадастровым номером 53:23:8423302:194 :

1.	-

Сведения об уточняемых земельных участках

1. Сведения о характерных точках границы уточняемого земельного участка с кадастровым номером 53:23:8423302:195 :

Система координат МСК-53, зона 2 **Зона № 2**

Обозначение характерных точек границ	Координаты, м				Метод определения координат	Формулы, примененные для расчета средней квадратической погрешности определения координат характерных точек границ (Mt), с подставленными в такие формулы значениями и итоговые (вычисленные) значения Mt, м	Описание закрепления точки
	содержатся в Едином государственном реестре недвижимости		определены в результате выполнения комплексных кадастровых работ				
	X	Y	X	Y			
1	2	3	4	5	6	7	8
н411У	-	-	581872.25	2177622.98	Метод спутниковых геодезических измерений (определений)	Mt=√ Mx2+√My2 = 0,10	-
н437У	-	-	581871.12	2177628.65	Метод спутниковых геодезических измерений (определений)	Mt=√ Mx2+√My2 = 0,10	-
н438У	-	-	581867.23	2177627.92	Метод спутниковых геодезических измерений (определений)	Mt=√ Mx2+√My2 = 0,10	-
н414У	-	-	581868.30	2177622.18	Метод спутниковых геодезических измерений (определений)	Mt=√ Mx2+√My2 = 0,10	-
н412У	-	-	581871.95	2177622.92	Метод спутниковых геодезических измерений (определений)	Mt=√ Mx2+√My2 = 0,10	-
н411У	-	-	581872.25	2177622.98	Метод спутниковых геодезических измерений (определений)	Mt=√ Mx2+√My2 = 0,10	-

2. Сведения о частях границ уточняемого земельного участка с кадастровым номером 53:23:8423302:195 :

Обозначение части границ		Горизонтальное проложение (S), м	Описание прохождения части границ	Сведения о согласовании местоположения границ (согласовано/спорное)
от т.	до т.			
1	2	3	4	5
н411У	н437У	5.78	-	-
н437У	н438У	3.96	-	-
н438У	н414У	5.84	-	-
н414У	н412У	3.72	-	-
н412У	н411У	0.31	-	-

3. Сведения о характеристиках уточняемого земельного участка с кадастровым номером 53:23:8423302:195 :

№ п/п	Наименование характеристики земельного участка	Значение характеристики
1	2	3
1.	Адрес земельного участка	-
1.1.	Сведения о местоположении земельного участка (при отсутствии адреса) в структурированном в соответствии с федеральной информационной адресной системой виде	-
1.2.	Дополнительные сведения о местоположении земельного участка	-
2.	Площадь земельного участка ± величина погрешности определения (вычисления) площади (Р ± ΔР), м2	23 ± 2
3.	Формула, примененная для вычисления предельной погрешности определения площади земельного участка, с подставленными значениями и итоговые (вычисленные) значения (ΔР), м2	ΔР=3.5*Mt*√P=3.5*0,1*√23=2
4.	Площадь земельного участка согласно сведениям Единого государственного реестра недвижимости (Ркад), м2	21
5.	Оценка расхождения Р и Ркад (Р - Ркад), м2	2
6.	Предельные минимальный и максимальный размеры земельного участка (Рмин и Рмакс), м2	- -
7.	Вид (виды) разрешенного использования	Под коммунально-складские объекты
7.1.	Дополнительные сведения об использовании земельного участка	-
8.	Кадастровый или иной государственный учетный номер (инвентарный) здания, сооружения, объекта незавершенного строительства, расположенного на земельном участке	-
9.	Сведения о земельных участках (землях общего пользования, территории общего пользования), посредством которых обеспечивается доступ	Земли общего пользования
10.	Иные сведения	-

4. Пояснения к сведениям об уточняемом земельном участке с кадастровым номером 53:23:8423302:195 :

1.	-

Сведения об уточняемых земельных участках

1. Сведения о характерных точках границы уточняемого земельного участка с кадастровым номером 53:23:8423302:196 :

Система координат МСК-53, зона 2 **Зона № 2**

Обозначение характерных точек границ	Координаты, м				Метод определения координат	Формулы, примененные для расчета средней квадратической погрешности определения координат характерных точек границ (Mt), с подставленными в такие формулы значениями и итоговые (вычисленные) значения Mt, м	Описание закрепления точки
	содержатся в Едином государственном реестре недвижимости		определены в результате выполнения комплексных кадастровых работ				
	X	Y	X	Y			
1	2	3	4	5	6	7	8
н414У	-	-	581868.30	2177622.18	Метод спутниковых геодезических измерений (определений)	Mt=√ Mx2+√My2 = 0,10	-
н438У	-	-	581867.23	2177627.92	Метод спутниковых геодезических измерений (определений)	Mt=√ Mx2+√My2 = 0,10	-
н439У	-	-	581867.07	2177628.74	Метод спутниковых геодезических измерений (определений)	Mt=√ Mx2+√My2 = 0,10	-
н440У	-	-	581863.51	2177628.06	Метод спутниковых геодезических измерений (определений)	Mt=√ Mx2+√My2 = 0,10	-
н441У	-	-	581863.84	2177626.28	Метод спутниковых геодезических измерений (определений)	Mt=√ Mx2+√My2 = 0,10	-
н416У	-	-	581864.73	2177621.45	Метод спутниковых геодезических измерений (определений)	Mt=√ Mx2+√My2 = 0,10	-

1. Сведения о характерных точках границы уточняемого земельного участка с кадастровым номером 53:23:8423302:196 :

Система координат МСК-53, зона 2 **Зона № 2**

Обозначение характерных точек границ	Координаты, м				Метод определения координат	Формулы, примененные для расчета средней квадратической погрешности определения координат характерных точек границ (Mt), с подставленными в такие формулы значениями и итоговые (вычисленные) значения Mt, м	Описание закрепления точки
	содержатся в Едином государственном реестре недвижимости		определены в результате выполнения комплексных кадастровых работ				
	X	Y	X	Y			
1	2	3	4	5	6	7	8
н414У	-	-	581868.30	2177622.18	Метод спутниковых геодезических измерений (определений)	Mt=√ Mx2+√My2 = 0,10	-

2. Сведения о частях границ уточняемого земельного участка с кадастровым номером 53:23:8423302:196 :

Обозначение части границ		Горизонтальное проложение (S), м	Описание прохождения части границ	Сведения о согласовании местоположения границ (согласовано/спорное)
от т.	до т.			
1	2	3	4	5
н414У	н438У	5.84	-	-
н438У	н439У	0.84	-	-
н439У	н440У	3.62	-	-
н440У	н441У	1.81	-	-
н441У	н416У	4.91	-	-
н416У	н414У	3.64	-	-

3. Сведения о характеристиках уточняемого земельного участка с кадастровым номером 53:23:8423302:196 :

№ п/п	Наименование характеристики земельного участка	Значение характеристики
1	2	3
1.	Адрес земельного участка	-
1.1.	Сведения о местоположении земельного участка (при отсутствии адреса) в структурированном в соответствии с федеральной информационной адресной системой виде	-
1.2.	Дополнительные сведения о местоположении земельного участка	-
2.	Площадь земельного участка ± величина погрешности определения (вычисления) площади (P ± ΔP), м2	24 ± 2
3.	Формула, примененная для вычисления предельной погрешности определения площади земельного участка, с подставленными значениями и итоговые (вычисленные) значения (ΔP), м2	ΔP=3.5*Mt*√P=3.5*0,1*√24=2
4.	Площадь земельного участка согласно сведениям Единого государственного реестра недвижимости (Ркад), м2	21
5.	Оценка расхождения Р и Ркад (Р - Ркад), м2	3
6.	Предельные минимальный и максимальный размеры земельного участка (Рмин и Рмакс), м2	18 45

3. Сведения о характеристиках уточняемого земельного участка с кадастровым номером 53:23:8423302:196 :

№ п/п	Наименование характеристики земельного участка	Значение характеристики
1	2	3
7.	Вид (виды) разрешенного использования	гаражи
7.1.	Дополнительные сведения об использовании земельного участка	-
8.	Кадастровый или иной государственный учетный номер (инвентарный) здания, сооружения, объекта незавершенного строительства, расположенного на земельном участке	53:23:8423302:1852
9.	Сведения о земельных участках (землях общего пользования, территории общего пользования), посредством которых обеспечивается доступ	Земли общего пользования
10.	Иные сведения	-

4. Пояснения к сведениям об уточняемом земельном участке с кадастровым номером 53:23:8423302:196 :

1.	-

Сведения об уточняемых земельных участках

1. Сведения о характерных точках границы уточняемого земельного участка с кадастровым номером 53:23:8423302:197 :

Система координат МСК-53, зона 2 **Зона № 2**

Обозначение характерных точек границ	Координаты, м				Метод определения координат	Формулы, примененные для расчета средней квадратической погрешности определения координат характерных точек границ (Mt), с подставленными в такие формулы значениями и итоговые (вычисленные) значения Mt, м	Описание закрепления точки
	содержатся в Едином государственном реестре недвижимости		определены в результате выполнения комплексных кадастровых работ				
	X	Y	X	Y			
1	2	3	4	5	6	7	8
н416У	-	-	581864.73	2177621.45	Метод спутниковых геодезических измерений (определений)	Mt=√ Mx2+√My2 = 0,10	-
н441У	-	-	581863.84	2177626.28	Метод спутниковых геодезических измерений (определений)	Mt=√ Mx2+√My2 = 0,10	-
н442У	-	-	581859.25	2177625.43	Метод спутниковых геодезических измерений (определений)	Mt=√ Mx2+√My2 = 0,10	-
н443У	-	-	581860.17	2177620.53	Метод спутниковых геодезических измерений (определений)	Mt=√ Mx2+√My2 = 0,10	-
н419У	-	-	581860.28	2177620.55	Метод спутниковых геодезических измерений (определений)	Mt=√ Mx2+√My2 = 0,10	-
н417У	-	-	581864.55	2177621.42	Метод спутниковых геодезических измерений (определений)	Mt=√ Mx2+√My2 = 0,10	-

1. Сведения о характерных точках границы уточняемого земельного участка с кадастровым номером 53:23:8423302:197 :

Система координат МСК-53, зона 2 **Зона № 2**

Обозначение характерных точек границ	Координаты, м				Метод определения координат	Формулы, примененные для расчета средней квадратической погрешности определения координат характерных точек границ (Mt), с подставленными в такие формулы значениями и итоговые (вычисленные) значения Mt, м	Описание закрепления точки
	содержатся в Едином государственном реестре недвижимости		определены в результате выполнения комплексных кадастровых работ				
	X	Y	X	Y			
1	2	3	4	5	6	7	8
н416У	-	-	581864.73	2177621.45	Метод спутниковых геодезических измерений (определений)	Mt=√ Mx2+√My2 = 0,10	-

2. Сведения о частях границ уточняемого земельного участка с кадастровым номером 53:23:8423302:197 :

Обозначение части границ		Горизонтальное проложение (S), м	Описание прохождения части границ	Сведения о согласовании местоположения границ (согласовано/спорное)
от т.	до т.			
1	2	3	4	5
н416У	н441У	4.91	-	-
н441У	н442У	4.67	-	-
н442У	н443У	4.99	-	-
н443У	н419У	0.11	-	-
н419У	н417У	4.36	-	-
н417У	н416У	0.18	-	-

3. Сведения о характеристиках уточняемого земельного участка с кадастровым номером 53:23:8423302:197 :

№ п/п	Наименование характеристики земельного участка	Значение характеристики
1	2	3
1.	Адрес земельного участка	-
1.1.	Сведения о местоположении земельного участка (при отсутствии адреса) в структурированном в соответствии с федеральной информационной адресной системой виде	-
1.2.	Дополнительные сведения о местоположении земельного участка	-
2.	Площадь земельного участка ± величина погрешности определения (вычисления) площади (P ± ΔP), м2	23 ± 2
3.	Формула, примененная для вычисления предельной погрешности определения площади земельного участка, с подставленными значениями и итоговые (вычисленные) значения (ΔP), м2	ΔP=3.5*Mt*√P=3.5*0,1*√23=2
4.	Площадь земельного участка согласно сведениям Единого государственного реестра недвижимости (Ркад), м2	21
5.	Оценка расхождения Р и Ркад (Р - Ркад), м2	2
6.	Предельные минимальный и максимальный размеры земельного участка (Рмин и Рмакс), м2	- -

3. Сведения о характеристиках уточняемого земельного участка с кадастровым номером 53:23:8423302:197 :

№ п/п	Наименование характеристики земельного участка	Значение характеристики
1	2	3
7.	Вид (виды) разрешенного использования	Под коммунально-складские объекты
7.1.	Дополнительные сведения об использовании земельного участка	-
8.	Кадастровый или иной государственный учетный номер (инвентарный) здания, сооружения, объекта незавершенного строительства, расположенного на земельном участке	53:23:8423302:1851
9.	Сведения о земельных участках (землях общего пользования, территории общего пользования), посредством которых обеспечивается доступ	Земли общего пользования
10.	Иные сведения	-

4. Пояснения к сведениям об уточняемом земельном участке с кадастровым номером 53:23:8423302:197 :

1.	-

Сведения об уточняемых земельных участках

1. Сведения о характерных точках границы уточняемого земельного участка с кадастровым номером 53:23:8423302:2426 :

Система координат МСК-53, зона 2 **Зона № 2**

Обозначение характерных точек границ	Координаты, м				Метод определения координат	Формулы, примененные для расчета средней квадратической погрешности определения координат характерных точек границ (Mt), с подставленными в такие формулы значениями и итоговые (вычисленные) значения Mt, м	Описание закрепления точки
	содержатся в Едином государственном реестре недвижимости		определены в результате выполнения комплексных кадастровых работ				
	X	Y	X	Y			
1	2	3	4	5	6	7	8
н444У	-	-	581911.44	2177647.35	Метод спутниковых геодезических измерений (определений)	Mt=√ Mx2+√My2 = 0,10	-
н445У	-	-	581910.15	2177653.49	Метод спутниковых геодезических измерений (определений)	Mt=√ Mx2+√My2 = 0,10	-
н446У	-	-	581906.54	2177652.73	Метод спутниковых геодезических измерений (определений)	Mt=√ Mx2+√My2 = 0,10	-
н447У	-	-	581907.83	2177646.59	Метод спутниковых геодезических измерений (определений)	Mt=√ Mx2+√My2 = 0,10	-
н444У	-	-	581911.44	2177647.35	Метод спутниковых геодезических измерений (определений)	Mt=√ Mx2+√My2 = 0,10	-

2. Сведения о частях границ уточняемого земельного участка с кадастровым номером 53:23:8423302:2426 :

Обозначение части границ		Горизонтальное проложение (S), м	Описание прохождения части границ	Сведения о согласовании местоположения границ (согласовано/спорное)
от т.	до т.			
1	2	3	4	5
н444У	н445У	6.27	-	-
н445У	н446У	3.69	-	-
н446У	н447У	6.27	-	-
н447У	н444У	3.69	-	-

3. Сведения о характеристиках уточняемого земельного участка с кадастровым номером 53:23:8423302:2426 :

№ п/п	Наименование характеристики земельного участка	Значение характеристики
1	2	3
1.	Адрес земельного участка	-
1.1.	Сведения о местоположении земельного участка (при отсутствии адреса) в структурированном в соответствии с федеральной информационной адресной системой виде	-
1.2.	Дополнительные сведения о местоположении земельного участка	-
2.	Площадь земельного участка ± величина погрешности определения (вычисления) площади (Р ± ΔР), м2	23 ± 42
3.	Формула, примененная для вычисления предельной погрешности определения площади земельного участка, с подставленными значениями и итоговые (вычисленные) значения (ΔР), м2	ΔР=3.5*Mt*√P=3.5*2,5*√23=42
4.	Площадь земельного участка согласно сведениям Единого государственного реестра недвижимости (Ркад), м2	21
5.	Оценка расхождения Р и Ркад (Р - Ркад), м2	2
6.	Предельные минимальный и максимальный размеры земельного участка (Рмин и Рмакс), м2	- -
7.	Вид (виды) разрешенного использования	для строительства и эксплуатации гаража
7.1.	Дополнительные сведения об использовании земельного участка	-
8.	Кадастровый или иной государственный учетный номер (инвентарный) здания, сооружения, объекта незавершенного строительства, расположенного на земельном участке	-
9.	Сведения о земельных участках (землях общего пользования, территории общего пользования), посредством которых обеспечивается доступ	Земли общего пользования
10.	Иные сведения	-

4. Пояснения к сведениям об уточняемом земельном участке с кадастровым номером 53:23:8423302:2426 :

1.	-

Сведения об уточняемых земельных участках

1. Сведения о характерных точках границы уточняемого земельного участка с кадастровым номером 53:23:8423302:2425 :

Система координат МСК-53, зона 2 **Зона № 2**

Обозначение характерных точек границ	Координаты, м				Метод определения координат	Формулы, примененные для расчета средней квадратической погрешности определения координат характерных точек границ (Mt), с подставленными в такие формулы значениями и итоговые (вычисленные) значения Mt, м	Описание закрепления точки
	содержатся в Едином государственном реестре недвижимости		определены в результате выполнения комплексных кадастровых работ				
	X	Y	X	Y			
1	2	3	4	5	6	7	8
н447У	-	-	581907.83	2177646.59	Метод спутниковых геодезических измерений (определений)	Mt=√ Mx2+√My2 = 0,10	-
н446У	-	-	581906.54	2177652.73	Метод спутниковых геодезических измерений (определений)	Mt=√ Mx2+√My2 = 0,10	-
н448У	-	-	581906.35	2177652.70	Метод спутниковых геодезических измерений (определений)	Mt=√ Mx2+√My2 = 0,10	-
н449У	-	-	581902.87	2177651.97	Метод спутниковых геодезических измерений (определений)	Mt=√ Mx2+√My2 = 0,10	-
н450У	-	-	581904.23	2177645.67	Метод спутниковых геодезических измерений (определений)	Mt=√ Mx2+√My2 = 0,10	-
н447У	-	-	581907.83	2177646.59	Метод спутниковых геодезических измерений (определений)	Mt=√ Mx2+√My2 = 0,10	-

2. Сведения о частях границ уточняемого земельного участка с кадастровым номером 53:23:8423302:2425 :

Обозначение части границ		Горизонтальное проложение (S), м	Описание прохождения части границ	Сведения о согласовании местоположения границ (согласовано/спорное)
от т.	до т.			
1	2	3	4	5
н447У	н446У	6.27	-	-
н446У	н448У	0.19	-	-
н448У	н449У	3.56	-	-
н449У	н450У	6.45	-	-
н450У	н447У	3.72	-	-

3. Сведения о характеристиках уточняемого земельного участка с кадастровым номером 53:23:8423302:2425 :

№ п/п	Наименование характеристики земельного участка	Значение характеристики
1	2	3
1.	Адрес земельного участка	-
1.1.	Сведения о местоположении земельного участка (при отсутствии адреса) в структурированном в соответствии с федеральной информационной адресной системой виде	-
1.2.	Дополнительные сведения о местоположении земельного участка	-
2.	Площадь земельного участка ± величина погрешности определения (вычисления) площади (Р ± ΔР), м2	24 ± 43
3.	Формула, примененная для вычисления предельной погрешности определения площади земельного участка, с подставленными значениями и итоговые (вычисленные) значения (ΔР), м2	ΔР=3.5*Mt*√P=3.5*2,5*√24=43
4.	Площадь земельного участка согласно сведениям Единого государственного реестра недвижимости (Ркад), м2	21
5.	Оценка расхождения Р и Ркад (Р - Ркад), м2	3
6.	Предельные минимальный и максимальный размеры земельного участка (Рмин и Рмакс), м2	18 45
7.	Вид (виды) разрешенного использования	Для строительства и эксплуатации гаража
7.1.	Дополнительные сведения об использовании земельного участка	-
8.	Кадастровый или иной государственный учетный номер (инвентарный) здания, сооружения, объекта незавершенного строительства, расположенного на земельном участке	-
9.	Сведения о земельных участках (землях общего пользования, территории общего пользования), посредством которых обеспечивается доступ	Земли общего пользования
10.	Иные сведения	-

4. Пояснения к сведениям об уточняемом земельном участке с кадастровым номером 53:23:8423302:2425 :

1.	-

Сведения об уточняемых земельных участках

1. Сведения о характерных точках границы уточняемого земельного участка с кадастровым номером 53:23:8423302:200 :

Система координат МСК-53, зона 2 **Зона № 2**

Обозначение характерных точек границ	Координаты, м				Метод определения координат	Формулы, примененные для расчета средней квадратической погрешности определения координат характерных точек границ (Mt), с подставленными в такие формулы значениями и итоговые (вычисленные) значения Mt, м	Описание закрепления точки
	содержатся в Едином государственном реестре недвижимости		определены в результате выполнения комплексных кадастровых работ				
	X	Y	X	Y			
1	2	3	4	5	6	7	8
н450У	-	-	581904.23	2177645.67	Метод спутниковых геодезических измерений (определений)	Mt=√ Mx2+√My2 = 0,10	-
н449У	-	-	581902.87	2177651.97	Метод спутниковых геодезических измерений (определений)	Mt=√ Mx2+√My2 = 0,10	-
н451У	-	-	581902.58	2177651.91	Метод спутниковых геодезических измерений (определений)	Mt=√ Mx2+√My2 = 0,10	-
н452У	-	-	581899.30	2177651.22	Метод спутниковых геодезических измерений (определений)	Mt=√ Mx2+√My2 = 0,10	-
н453У	-	-	581900.67	2177645.00	Метод спутниковых геодезических измерений (определений)	Mt=√ Mx2+√My2 = 0,10	-
н450У	-	-	581904.23	2177645.67	Метод спутниковых геодезических измерений (определений)	Mt=√ Mx2+√My2 = 0,10	-

2. Сведения о частях границ уточняемого земельного участка с кадастровым номером 53:23:8423302:200 :

Обозначение части границ		Горизонтальное проложение (S), м	Описание прохождения части границ	Сведения о согласовании местоположения границ (согласовано/спорное)
от т.	до т.			
1	2	3	4	5
н450У	н449У	6.45	-	-
н449У	н451У	0.30	-	-
н451У	н452У	3.35	-	-
н452У	н453У	6.37	-	-
н453У	н450У	3.62	-	-

3. Сведения о характеристиках уточняемого земельного участка с кадастровым номером 53:23:8423302:200 :

№ п/п	Наименование характеристики земельного участка	Значение характеристики
1	2	3
1.	Адрес земельного участка	-
1.1.	Сведения о местоположении земельного участка (при отсутствии адреса) в структурированном в соответствии с федеральной информационной адресной системой виде	-
1.2.	Дополнительные сведения о местоположении земельного участка	-
2.	Площадь земельного участка ± величина погрешности определения (вычисления) площади (Р ± ΔР), м2	23 ± 2
3.	Формула, примененная для вычисления предельной погрешности определения площади земельного участка, с подставленными значениями и итоговые (вычисленные) значения (ΔР), м2	ΔР=3.5*Mt*√P=3.5*0,1*√23=2
4.	Площадь земельного участка согласно сведениям Единого государственного реестра недвижимости (Ркад), м2	21
5.	Оценка расхождения Р и Ркад (Р - Ркад), м2	2
6.	Предельные минимальный и максимальный размеры земельного участка (Рмин и Рмакс), м2	- -
7.	Вид (виды) разрешенного использования	для строительства и эксплуатации гаража
7.1.	Дополнительные сведения об использовании земельного участка	-
8.	Кадастровый или иной государственный учетный номер (инвентарный) здания, сооружения, объекта незавершенного строительства, расположенного на земельном участке	53:23:8423302:1407
9.	Сведения о земельных участках (землях общего пользования, территории общего пользования), посредством которых обеспечивается доступ	Земли общего пользования
10.	Иные сведения	-

4. Пояснения к сведениям об уточняемом земельном участке с кадастровым номером 53:23:8423302:200 :

1.	-

Сведения об уточняемых земельных участках

1. Сведения о характерных точках границы уточняемого земельного участка с кадастровым номером 53:23:8423302:201 :

Система координат МСК-53, зона 2 **Зона № 2**

Обозначение характерных точек границ	Координаты, м				Метод определения координат	Формулы, примененные для расчета средней квадратической погрешности определения координат характерных точек границ (Mt), с подставленными в такие формулы значениями и итоговые (вычисленные) значения Mt, м	Описание закрепления точки
	содержатся в Едином государственном реестре недвижимости		определены в результате выполнения комплексных кадастровых работ				
	X	Y	X	Y			
1	2	3	4	5	6	7	8
н453У	-	-	581900.67	2177645.00	Метод спутниковых геодезических измерений (определений)	Mt=√ Mx2+√My2 = 0,10	-
н452У	-	-	581899.30	2177651.22	Метод спутниковых геодезических измерений (определений)	Mt=√ Mx2+√My2 = 0,10	-
н454У	-	-	581895.66	2177650.46	Метод спутниковых геодезических измерений (определений)	Mt=√ Mx2+√My2 = 0,10	-
н455У	-	-	581897.06	2177644.37	Метод спутниковых геодезических измерений (определений)	Mt=√ Mx2+√My2 = 0,10	-
н453У	-	-	581900.67	2177645.00	Метод спутниковых геодезических измерений (определений)	Mt=√ Mx2+√My2 = 0,10	-

2. Сведения о частях границ уточняемого земельного участка с кадастровым номером 53:23:8423302:201 :

Обозначение части границ		Горизонтальное проложение (S), м	Описание прохождения части границ	Сведения о согласовании местоположения границ (согласовано/спорное)
от т.	до т.			
1	2	3	4	5
н453У	н452У	6.37	-	-
н452У	н454У	3.72	-	-
н454У	н455У	6.25	-	-
н455У	н453У	3.66	-	-

3. Сведения о характеристиках уточняемого земельного участка с кадастровым номером 53:23:8423302:201 :

№ п/п	Наименование характеристики земельного участка	Значение характеристики
1	2	3
1.	Адрес земельного участка	-
1.1.	Сведения о местоположении земельного участка (при отсутствии адреса) в структурированном в соответствии с федеральной информационной адресной системой виде	-
1.2.	Дополнительные сведения о местоположении земельного участка	-
2.	Площадь земельного участка ± величина погрешности определения (вычисления) площади (Р ± ΔР), м2	23 ± 2
3.	Формула, примененная для вычисления предельной погрешности определения площади земельного участка, с подставленными значениями и итоговые (вычисленные) значения (ΔР), м2	ΔP=3.5*Mt*√P=3.5*0,1*√23=2
4.	Площадь земельного участка согласно сведениям Единого государственного реестра недвижимости (Ркад), м2	23
5.	Оценка расхождения Р и Ркад (Р - Ркад), м2	-
6.	Предельные минимальный и максимальный размеры земельного участка (Рмин и Рмакс), м2	- -
7.	Вид (виды) разрешенного использования	Под коммунально-складские объекты
7.1.	Дополнительные сведения об использовании земельного участка	-
8.	Кадастровый или иной государственный учетный номер (инвентарный) здания, сооружения, объекта незавершенного строительства, расположенного на земельном участке	-
9.	Сведения о земельных участках (землях общего пользования, территории общего пользования), посредством которых обеспечивается доступ	Земли общего пользования
10.	Иные сведения	-

4. Пояснения к сведениям об уточняемом земельном участке с кадастровым номером 53:23:8423302:201 :

1.	-

Сведения об уточняемых земельных участках

1. Сведения о характерных точках границы уточняемого земельного участка с кадастровым номером 53:23:8423302:202 :

Система координат МСК-53, зона 2 **Зона № 2**

Обозначение характерных точек границ	Координаты, м				Метод определения координат	Формулы, примененные для расчета средней квадратической погрешности определения координат характерных точек границ (Mt), с подставленными в такие формулы значениями и итоговые (вычисленные) значения Mt, м	Описание закрепления точки
	содержатся в Едином государственном реестре недвижимости		определены в результате выполнения комплексных кадастровых работ				
	X	Y	X	Y			
1	2	3	4	5	6	7	8
н455У	-	-	581897.06	2177644.37	Метод спутниковых геодезических измерений (определений)	Mt=√ Mx2+√My2 = 0,10	-
н454У	-	-	581895.66	2177650.46	Метод спутниковых геодезических измерений (определений)	Mt=√ Mx2+√My2 = 0,10	-
н456У	-	-	581892.36	2177649.78	Метод спутниковых геодезических измерений (определений)	Mt=√ Mx2+√My2 = 0,10	-
н457У	-	-	581893.67	2177643.80	Метод спутниковых геодезических измерений (определений)	Mt=√ Mx2+√My2 = 0,10	-
н455У	-	-	581897.06	2177644.37	Метод спутниковых геодезических измерений (определений)	Mt=√ Mx2+√My2 = 0,10	-

2. Сведения о частях границ уточняемого земельного участка с кадастровым номером 53:23:8423302:202 :

Обозначение части границ		Горизонтальное проложение (S), м	Описание прохождения части границ	Сведения о согласовании местоположения границ (согласовано/спорное)
от т.	до т.			
1	2	3	4	5
н455У	н454У	6.25	-	-
н454У	н456У	3.37	-	-
н456У	н457У	6.12	-	-
н457У	н455У	3.44	-	-

3. Сведения о характеристиках уточняемого земельного участка с кадастровым номером 53:23:8423302:202 :

№ п/п	Наименование характеристики земельного участка	Значение характеристики
1	2	3
1.	Адрес земельного участка	-
1.1.	Сведения о местоположении земельного участка (при отсутствии адреса) в структурированном в соответствии с федеральной информационной адресной системой виде	-
1.2.	Дополнительные сведения о местоположении земельного участка	-
2.	Площадь земельного участка ± величина погрешности определения (вычисления) площади (Р ± ΔР), м2	21 ± 2
3.	Формула, примененная для вычисления предельной погрешности определения площади земельного участка, с подставленными значениями и итоговые (вычисленные) значения (ΔР), м2	ΔP=3.5*Mt*√P=3.5*0,1*√21=2
4.	Площадь земельного участка согласно сведениям Единого государственного реестра недвижимости (Ркад), м2	22
5.	Оценка расхождения Р и Ркад (Р - Ркад), м2	1
6.	Предельные минимальный и максимальный размеры земельного участка (Рмин и Рмакс), м2	- -
7.	Вид (виды) разрешенного использования	Под коммунально-складские объекты
7.1.	Дополнительные сведения об использовании земельного участка	-
8.	Кадастровый или иной государственный учетный номер (инвентарный) здания, сооружения, объекта незавершенного строительства, расположенного на земельном участке	-
9.	Сведения о земельных участках (землях общего пользования, территории общего пользования), посредством которых обеспечивается доступ	Земли общего пользования
10.	Иные сведения	-

4. Пояснения к сведениям об уточняемом земельном участке с кадастровым номером 53:23:8423302:202 :

1.	-

Сведения об уточняемых земельных участках

1. Сведения о характерных точках границы уточняемого земельного участка с кадастровым номером 53:23:8423302:203 :

Система координат МСК-53, зона 2 **Зона № 2**

Обозначение характерных точек границ	Координаты, м				Метод определения координат	Формулы, примененные для расчета средней квадратической погрешности определения координат характерных точек границ (Mt), с подставленными в такие формулы значениями и итоговые (вычисленные) значения Mt, м	Описание закрепления точки
	содержатся в Едином государственном реестре недвижимости		определены в результате выполнения комплексных кадастровых работ				
	X	Y	X	Y			
1	2	3	4	5	6	7	8
н457У	-	-	581893.67	2177643.80	Метод спутниковых геодезических измерений (определений)	Mt=√ Mx2+√My2 = 0,10	-
н456У	-	-	581892.36	2177649.78	Метод спутниковых геодезических измерений (определений)	Mt=√ Mx2+√My2 = 0,10	-
н458У	-	-	581888.84	2177649.04	Метод спутниковых геодезических измерений (определений)	Mt=√ Mx2+√My2 = 0,10	-
н459У	-	-	581890.15	2177643.17	Метод спутниковых геодезических измерений (определений)	Mt=√ Mx2+√My2 = 0,10	-
н457У	-	-	581893.67	2177643.80	Метод спутниковых геодезических измерений (определений)	Mt=√ Mx2+√My2 = 0,10	-

2. Сведения о частях границ уточняемого земельного участка с кадастровым номером 53:23:8423302:203 :

Обозначение части границ		Горизонтальное проложение (S), м	Описание прохождения части границ	Сведения о согласовании местоположения границ (согласовано/спорное)
от т.	до т.			
1	2	3	4	5
н457У	н456У	6.12	-	-
н456У	н458У	3.60	-	-
н458У	н459У	6.01	-	-
н459У	н457У	3.58	-	-

3. Сведения о характеристиках уточняемого земельного участка с кадастровым номером 53:23:8423302:203 :

№ п/п	Наименование характеристики земельного участка	Значение характеристики
1	2	3
1.	Адрес земельного участка	-
1.1.	Сведения о местоположении земельного участка (при отсутствии адреса) в структурированном в соответствии с федеральной информационной адресной системой виде	-
1.2.	Дополнительные сведения о местоположении земельного участка	-
2.	Площадь земельного участка ± величина погрешности определения (вычисления) площади (Р ± ΔР), м2	22 ± 2
3.	Формула, примененная для вычисления предельной погрешности определения площади земельного участка, с подставленными значениями и итоговые (вычисленные) значения (ΔР), м2	ΔP=3.5*Mt*√P=3.5*0,1*√22=2
4.	Площадь земельного участка согласно сведениям Единого государственного реестра недвижимости (Ркад), м2	21
5.	Оценка расхождения Р и Ркад (Р - Ркад), м2	1
6.	Предельные минимальный и максимальный размеры земельного участка (Рмин и Рмакс), м2	- -
7.	Вид (виды) разрешенного использования	Под коммунально-складские объекты
7.1.	Дополнительные сведения об использовании земельного участка	-
8.	Кадастровый или иной государственный учетный номер (инвентарный) здания, сооружения, объекта незавершенного строительства, расположенного на земельном участке	53:23:8423302:1820
9.	Сведения о земельных участках (землях общего пользования, территории общего пользования), посредством которых обеспечивается доступ	Земли общего пользования
10.	Иные сведения	-

4. Пояснения к сведениям об уточняемом земельном участке с кадастровым номером 53:23:8423302:203 :

1.	-

Сведения об уточняемых земельных участках

1. Сведения о характерных точках границы уточняемого земельного участка с кадастровым номером 53:23:8423302:204 :

Система координат МСК-53, зона 2 **Зона № 2**

Обозначение характерных точек границ	Координаты, м				Метод определения координат	Формулы, примененные для расчета средней квадратической погрешности определения координат характерных точек границ (Mt), с подставленными в такие формулы значениями и итоговые (вычисленные) значения Mt, м	Описание закрепления точки
	содержатся в Едином государственном реестре недвижимости		определены в результате выполнения комплексных кадастровых работ				
	X	Y	X	Y			
1	2	3	4	5	6	7	8
н459У	-	-	581890.15	2177643.17	Метод спутниковых геодезических измерений (определений)	Mt=√ Mx2+√My2 = 0,10	-
н458У	-	-	581888.84	2177649.04	Метод спутниковых геодезических измерений (определений)	Mt=√ Mx2+√My2 = 0,10	-
н460У	-	-	581885.51	2177648.35	Метод спутниковых геодезических измерений (определений)	Mt=√ Mx2+√My2 = 0,10	-
н461У	-	-	581886.62	2177642.53	Метод спутниковых геодезических измерений (определений)	Mt=√ Mx2+√My2 = 0,10	-
н459У	-	-	581890.15	2177643.17	Метод спутниковых геодезических измерений (определений)	Mt=√ Mx2+√My2 = 0,10	-

2. Сведения о частях границ уточняемого земельного участка с кадастровым номером 53:23:8423302:204 :

Обозначение части границ		Горизонтальное проложение (S), м	Описание прохождения части границ	Сведения о согласовании местоположения границ (согласовано/спорное)
от т.	до т.			
1	2	3	4	5
н459У	н458У	6.01	-	-
н458У	н460У	3.40	-	-
н460У	н461У	5.92	-	-
н461У	н459У	3.59	-	-

3. Сведения о характеристиках уточняемого земельного участка с кадастровым номером 53:23:8423302:204 :

№ п/п	Наименование характеристики земельного участка	Значение характеристики
1	2	3
1.	Адрес земельного участка	-
1.1.	Сведения о местоположении земельного участка (при отсутствии адреса) в структурированном в соответствии с федеральной информационной адресной системой виде	-
1.2.	Дополнительные сведения о местоположении земельного участка	-
2.	Площадь земельного участка ± величина погрешности определения (вычисления) площади (Р ± ΔР), м2	21 ± 2
3.	Формула, примененная для вычисления предельной погрешности определения площади земельного участка, с подставленными значениями и итоговые (вычисленные) значения (ΔР), м2	ΔP=3.5*Mt*√P=3.5*0,1*√21=2
4.	Площадь земельного участка согласно сведениям Единого государственного реестра недвижимости (Ркад), м2	21
5.	Оценка расхождения Р и Ркад (Р - Ркад), м2	-
6.	Предельные минимальный и максимальный размеры земельного участка (Рмин и Рмакс), м2	- -
7.	Вид (виды) разрешенного использования	Под коммунально-складские объекты
7.1.	Дополнительные сведения об использовании земельного участка	-
8.	Кадастровый или иной государственный учетный номер (инвентарный) здания, сооружения, объекта незавершенного строительства, расположенного на земельном участке	-
9.	Сведения о земельных участках (землях общего пользования, территории общего пользования), посредством которых обеспечивается доступ	Земли общего пользования
10.	Иные сведения	-

4. Пояснения к сведениям об уточняемом земельном участке с кадастровым номером 53:23:8423302:204 :

1.	-

Сведения об уточняемых земельных участках

1. Сведения о характерных точках границы уточняемого земельного участка с кадастровым номером 53:23:8423302:205 :

Система координат МСК-53, зона 2 **Зона № 2**

Обозначение характерных точек границ	Координаты, м				Метод определения координат	Формулы, примененные для расчета средней квадратической погрешности определения координат характерных точек границ (Mt), с подставленными в такие формулы значениями и итоговые (вычисленные) значения Mt, м	Описание закрепления точки
	содержатся в Едином государственном реестре недвижимости		определены в результате выполнения комплексных кадастровых работ				
	X	Y	X	Y			
1	2	3	4	5	6	7	8
н461У	-	-	581886.62	2177642.53	Метод спутниковых геодезических измерений (определений)	Mt=√ Mx2+√My2 = 0,10	-
н460У	-	-	581885.51	2177648.35	Метод спутниковых геодезических измерений (определений)	Mt=√ Mx2+√My2 = 0,10	-
н462У	-	-	581882.08	2177647.63	Метод спутниковых геодезических измерений (определений)	Mt=√ Mx2+√My2 = 0,10	-
н463У	-	-	581883.17	2177641.92	Метод спутниковых геодезических измерений (определений)	Mt=√ Mx2+√My2 = 0,10	-
н461У	-	-	581886.62	2177642.53	Метод спутниковых геодезических измерений (определений)	Mt=√ Mx2+√My2 = 0,10	-

2. Сведения о частях границ уточняемого земельного участка с кадастровым номером 53:23:8423302:205 :

Обозначение части границ		Горизонтальное проложение (S), м	Описание прохождения части границ	Сведения о согласовании местоположения границ (согласовано/спорное)
от т.	до т.			
1	2	3	4	5
н461У	н460У	5.92	-	-
н460У	н462У	3.50	-	-
н462У	н463У	5.81	-	-
н463У	н461У	3.50	-	-

3. Сведения о характеристиках уточняемого земельного участка с кадастровым номером 53:23:8423302:205 :

№ п/п	Наименование характеристики земельного участка	Значение характеристики
1	2	3
1.	Адрес земельного участка	-
1.1.	Сведения о местоположении земельного участка (при отсутствии адреса) в структурированном в соответствии с федеральной информационной адресной системой виде	-
1.2.	Дополнительные сведения о местоположении земельного участка	-
2.	Площадь земельного участка ± величина погрешности определения (вычисления) площади (Р ± ΔР), м2	21 ± 2
3.	Формула, примененная для вычисления предельной погрешности определения площади земельного участка, с подставленными значениями и итоговые (вычисленные) значения (ΔР), м2	ΔР=3.5*Mt*√P=3.5*0,1*√21=2
4.	Площадь земельного участка согласно сведениям Единого государственного реестра недвижимости (Ркад), м2	22
5.	Оценка расхождения Р и Ркад (Р - Ркад), м2	1
6.	Предельные минимальный и максимальный размеры земельного участка (Рмин и Рмакс), м2	- -
7.	Вид (виды) разрешенного использования	Под коммунально-складские объекты
7.1.	Дополнительные сведения об использовании земельного участка	-
8.	Кадастровый или иной государственный учетный номер (инвентарный) здания, сооружения, объекта незавершенного строительства, расположенного на земельном участке	53:23:8423302:2350
9.	Сведения о земельных участках (землях общего пользования, территории общего пользования), посредством которых обеспечивается доступ	Земли общего пользования
10.	Иные сведения	-

4. Пояснения к сведениям об уточняемом земельном участке с кадастровым номером 53:23:8423302:205 :

1.	-

Сведения об уточняемых земельных участках

1. Сведения о характерных точках границы уточняемого земельного участка с кадастровым номером 53:23:8423302:206 :

Система координат МСК-53, зона 2 **Зона № 2**

Обозначение характерных точек границ	Координаты, м				Метод определения координат	Формулы, примененные для расчета средней квадратической погрешности определения координат характерных точек границ (Mt), с подставленными в такие формулы значениями и итоговые (вычисленные) значения Mt, м	Описание закрепления точки
	содержатся в Едином государственном реестре недвижимости		определены в результате выполнения комплексных кадастровых работ				
	X	Y	X	Y			
1	2	3	4	5	6	7	8
н463У	-	-	581883.17	2177641.92	Метод спутниковых геодезических измерений (определений)	Mt=√ Mx2+√My2 = 0,10	-
н462У	-	-	581882.08	2177647.63	Метод спутниковых геодезических измерений (определений)	Mt=√ Mx2+√My2 = 0,10	-
н464У	-	-	581878.46	2177646.88	Метод спутниковых геодезических измерений (определений)	Mt=√ Mx2+√My2 = 0,10	-
н465У	-	-	581878.25	2177646.83	Метод спутниковых геодезических измерений (определений)	Mt=√ Mx2+√My2 = 0,10	-
н466У	-	-	581879.33	2177641.22	Метод спутниковых геодезических измерений (определений)	Mt=√ Mx2+√My2 = 0,10	-
н463У	-	-	581883.17	2177641.92	Метод спутниковых геодезических измерений (определений)	Mt=√ Mx2+√My2 = 0,10	-

2. Сведения о частях границ уточняемого земельного участка с кадастровым номером 53:23:8423302:206 :

Обозначение части границ		Горизонтальное проложение (S), м	Описание прохождения части границ	Сведения о согласовании местоположения границ (согласовано/спорное)
от т.	до т.			
1	2	3	4	5
н463У	н462У	5.81	-	-
н462У	н464У	3.70	-	-
н464У	н465У	0.22	-	-
н465У	н466У	5.71	-	-
н466У	н463У	3.90	-	-

3. Сведения о характеристиках уточняемого земельного участка с кадастровым номером 53:23:8423302:206 :

№ п/п	Наименование характеристики земельного участка	Значение характеристики
1	2	3
1.	Адрес земельного участка	-
1.1.	Сведения о местоположении земельного участка (при отсутствии адреса) в структурированном в соответствии с федеральной информационной адресной системой виде	-
1.2.	Дополнительные сведения о местоположении земельного участка	-
2.	Площадь земельного участка ± величина погрешности определения (вычисления) площади (Р ± ΔР), м2	23 ± 2
3.	Формула, примененная для вычисления предельной погрешности определения площади земельного участка, с подставленными значениями и итоговые (вычисленные) значения (ΔР), м2	ΔР=3.5*Mt*√P=3.5*0,1*√23=2
4.	Площадь земельного участка согласно сведениям Единого государственного реестра недвижимости (Ркад), м2	21
5.	Оценка расхождения Р и Ркад (Р - Ркад), м2	2
6.	Предельные минимальный и максимальный размеры земельного участка (Рмин и Рмакс), м2	- -
7.	Вид (виды) разрешенного использования	Под коммунально-складские объекты
7.1.	Дополнительные сведения об использовании земельного участка	-
8.	Кадастровый или иной государственный учетный номер (инвентарный) здания, сооружения, объекта незавершенного строительства, расположенного на земельном участке	-
9.	Сведения о земельных участках (землях общего пользования, территории общего пользования), посредством которых обеспечивается доступ	Земли общего пользования
10.	Иные сведения	-

4. Пояснения к сведениям об уточняемом земельном участке с кадастровым номером 53:23:8423302:206 :

1.	-

Сведения об уточняемых земельных участках

1. Сведения о характерных точках границы уточняемого земельного участка с кадастровым номером 53:23:8423302:2353 :

Система координат МСК-53, зона 2 **Зона № 2**

Обозначение характерных точек границ	Координаты, м				Метод определения координат	Формулы, примененные для расчета средней квадратической погрешности определения координат характерных точек границ (Mt), с подставленными в такие формулы значениями и итоговые (вычисленные) значения Mt, м	Описание закрепления точки
	содержатся в Едином государственном реестре недвижимости		определены в результате выполнения комплексных кадастровых работ				
	X	Y	X	Y			
1	2	3	4	5	6	7	8
н466У	-	-	581879.33	2177641.22	Метод спутниковых геодезических измерений (определений)	Mt=√ Mx2+√My2 = 0,10	-
н465У	-	-	581878.25	2177646.83	Метод спутниковых геодезических измерений (определений)	Mt=√ Mx2+√My2 = 0,10	-
н467У	-	-	581874.75	2177646.10	Метод спутниковых геодезических измерений (определений)	Mt=√ Mx2+√My2 = 0,10	-
н468У	-	-	581873.81	2177645.91	Метод спутниковых геодезических измерений (определений)	Mt=√ Mx2+√My2 = 0,10	-
н469У	-	-	581874.84	2177640.57	Метод спутниковых геодезических измерений (определений)	Mt=√ Mx2+√My2 = 0,10	-
н466У	-	-	581879.33	2177641.22	Метод спутниковых геодезических измерений (определений)	Mt=√ Mx2+√My2 = 0,10	-

2. Сведения о частях границ уточняемого земельного участка с кадастровым номером 53:23:8423302:2353 :

Обозначение части границ		Горизонтальное проложение (S), м	Описание прохождения части границ	Сведения о согласовании местоположения границ (согласовано/спорное)
от т.	до т.			
1	2	3	4	5
н466У	н465У	5.71	-	-
н465У	н467У	3.58	-	-
н467У	н468У	0.96	-	-
н468У	н469У	5.44	-	-
н469У	н466У	4.54	-	-

3. Сведения о характеристиках уточняемого земельного участка с кадастровым номером 53:23:8423302:2353 :

№ п/п	Наименование характеристики земельного участка	Значение характеристики
1	2	3
1.	Адрес земельного участка	-
1.1.	Сведения о местоположении земельного участка (при отсутствии адреса) в структурированном в соответствии с федеральной информационной адресной системой виде	-
1.2.	Дополнительные сведения о местоположении земельного участка	-
2.	Площадь земельного участка ± величина погрешности определения (вычисления) площади (Р ± ΔР), м2	25 ± 2
3.	Формула, примененная для вычисления предельной погрешности определения площади земельного участка, с подставленными значениями и итоговые (вычисленные) значения (ΔР), м2	ΔР=3.5*Mt*√P=3.5*0,1*√25=2
4.	Площадь земельного участка согласно сведениям Единого государственного реестра недвижимости (Ркад), м2	21
5.	Оценка расхождения Р и Ркад (Р - Ркад), м2	4
6.	Предельные минимальный и максимальный размеры земельного участка (Рмин и Рмакс), м2	18 45
7.	Вид (виды) разрешенного использования	под эксплуатацию гаража
7.1.	Дополнительные сведения об использовании земельного участка	-
8.	Кадастровый или иной государственный учетный номер (инвентарный) здания, сооружения, объекта незавершенного строительства, расположенного на земельном участке	53:23:8423302:2058
9.	Сведения о земельных участках (землях общего пользования, территории общего пользования), посредством которых обеспечивается доступ	Земли общего пользования
10.	Иные сведения	-

4. Пояснения к сведениям об уточняемом земельном участке с кадастровым номером 53:23:8423302:2353 :

1.	-

Сведения об уточняемых земельных участках

1. Сведения о характерных точках границы уточняемого земельного участка с кадастровым номером 53:23:8423302:2424 :

Система координат МСК-53, зона 2 **Зона № 2**

Обозначение характерных точек границ	Координаты, м				Метод определения координат	Формулы, примененные для расчета средней квадратической погрешности определения координат характерных точек границ (Mt), с подставленными в такие формулы значениями и итоговые (вычисленные) значения Mt, м	Описание закрепления точки
	содержатся в Едином государственном реестре недвижимости		определены в результате выполнения комплексных кадастровых работ				
	X	Y	X	Y			
1	2	3	4	5	6	7	8
н470У	-	-	581871.17	2177639.77	Метод спутниковых геодезических измерений (определений)	Mt=√ Mx2+√My2 = 0,10	-
н471У	-	-	581871.14	2177639.92	Метод спутниковых геодезических измерений (определений)	Mt=√ Mx2+√My2 = 0,10	-
н472У	-	-	581870.10	2177645.13	Метод спутниковых геодезических измерений (определений)	Mt=√ Mx2+√My2 = 0,10	-
н473У	-	-	581866.80	2177644.44	Метод спутниковых геодезических измерений (определений)	Mt=√ Mx2+√My2 = 0,10	-
н474У	-	-	581866.15	2177644.31	Метод спутниковых геодезических измерений (определений)	Mt=√ Mx2+√My2 = 0,10	-
н475У	-	-	581867.21	2177638.94	Метод спутниковых геодезических измерений (определений)	Mt=√ Mx2+√My2 = 0,10	-

1. Сведения о характерных точках границы уточняемого земельного участка с кадастровым номером 53:23:8423302:2424 :

Система координат МСК-53, зона 2 **Зона № 2**

Обозначение характерных точек границ	Координаты, м				Метод определения координат	Формулы, примененные для расчета средней квадратической погрешности определения координат характерных точек границ (Mt), с подставленными в такие формулы значениями и итоговые (вычисленные) значения Mt, м	Описание закрепления точки
	содержатся в Едином государственном реестре недвижимости		определены в результате выполнения комплексных кадастровых работ				
	X	Y	X	Y			
1	2	3	4	5	6	7	8
н470У	-	-	581871.17	2177639.77	Метод спутниковых геодезических измерений (определений)	Mt=√ Mx2+√My2 = 0,10	-

2. Сведения о частях границ уточняемого земельного участка с кадастровым номером 53:23:8423302:2424 :

Обозначение части границ		Горизонтальное проложение (S), м	Описание прохождения части границ	Сведения о согласовании местоположения границ (согласовано/спорное)
от т.	до т.			
1	2	3	4	5
н470У	н471У	0.15	-	-
н471У	н472У	5.31	-	-
н472У	н473У	3.37	-	-
н473У	н474У	0.66	-	-
н474У	н475У	5.47	-	-
н475У	н470У	4.05	-	-

3. Сведения о характеристиках уточняемого земельного участка с кадастровым номером 53:23:8423302:2424 :

№ п/п	Наименование характеристики земельного участка	Значение характеристики
1	2	3
1.	Адрес земельного участка	-
1.1.	Сведения о местоположении земельного участка (при отсутствии адреса) в структурированном в соответствии с федеральной информационной адресной системой виде	-
1.2.	Дополнительные сведения о местоположении земельного участка	-
2.	Площадь земельного участка ± величина погрешности определения (вычисления) площади (P ± ΔP), м2	22 ± 41
3.	Формула, примененная для вычисления предельной погрешности определения площади земельного участка, с подставленными значениями и итоговые (вычисленные) значения (ΔP), м2	ΔP=3.5*Mt*√P=3.5*2,5*√22=41
4.	Площадь земельного участка согласно сведениям Единого государственного реестра недвижимости (Ркад), м2	22
5.	Оценка расхождения Р и Ркад (Р - Ркад), м2	-
6.	Предельные минимальный и максимальный размеры земельного участка (Рмин и Рмакс), м2	- -

3. Сведения о характеристиках уточняемого земельного участка с кадастровым номером 53:23:8423302:2424 :

№ п/п	Наименование характеристики земельного участка	Значение характеристики
1	2	3
7.	Вид (виды) разрешенного использования	для строительства и эксплуатации гаража
7.1.	Дополнительные сведения об использовании земельного участка	-
8.	Кадастровый или иной государственный учетный номер (инвентарный) здания, сооружения, объекта незавершенного строительства, расположенного на земельном участке	-
9.	Сведения о земельных участках (землях общего пользования, территории общего пользования), посредством которых обеспечивается доступ	Земли общего пользования
10.	Иные сведения	-

4. Пояснения к сведениям об уточняемом земельном участке с кадастровым номером 53:23:8423302:2424 :

1.	-

Сведения об уточняемых земельных участках

1. Сведения о характерных точках границы уточняемого земельного участка с кадастровым номером 53:23:8423302:211 :

Система координат МСК-53, зона 2 **Зона № 2**

Обозначение характерных точек границ	Координаты, м				Метод определения координат	Формулы, примененные для расчета средней квадратической погрешности определения координат характерных точек границ (Mt), с подставленными в такие формулы значениями и итоговые (вычисленные) значения Mt, м	Описание закрепления точки
	содержатся в Едином государственном реестре недвижимости		определены в результате выполнения комплексных кадастровых работ				
	X	Y	X	Y			
1	2	3	4	5	6	7	8
н476У	-	-	581863.62	2177638.06	Метод спутниковых геодезических измерений (определений)	Mt=√ Mx2+√My2 = 0,10	-
н477У	-	-	581862.52	2177643.59	Метод спутниковых геодезических измерений (определений)	Mt=√ Mx2+√My2 = 0,10	-
н478У	-	-	581858.90	2177642.82	Метод спутниковых геодезических измерений (определений)	Mt=√ Mx2+√My2 = 0,10	-
н479У	-	-	581860.05	2177637.18	Метод спутниковых геодезических измерений (определений)	Mt=√ Mx2+√My2 = 0,10	-
н476У	-	-	581863.62	2177638.06	Метод спутниковых геодезических измерений (определений)	Mt=√ Mx2+√My2 = 0,10	-

2. Сведения о частях границ уточняемого земельного участка с кадастровым номером 53:23:8423302:211 :

Обозначение части границ		Горизонтальное проложение (S), м	Описание прохождения части границ	Сведения о согласовании местоположения границ (согласовано/спорное)
от т.	до т.			
1	2	3	4	5
н476У	н477У	5.64	-	-
н477У	н478У	3.70	-	-
н478У	н479У	5.76	-	-
н479У	н476У	3.68	-	-

3. Сведения о характеристиках уточняемого земельного участка с кадастровым номером 53:23:8423302:211 :

№ п/п	Наименование характеристики земельного участка	Значение характеристики
1	2	3
1.	Адрес земельного участка	-
1.1.	Сведения о местоположении земельного участка (при отсутствии адреса) в структурированном в соответствии с федеральной информационной адресной системой виде	-
1.2.	Дополнительные сведения о местоположении земельного участка	-
2.	Площадь земельного участка ± величина погрешности определения (вычисления) площади (Р ± ΔР), м2	21 ± 2
3.	Формула, примененная для вычисления предельной погрешности определения площади земельного участка, с подставленными значениями и итоговые (вычисленные) значения (ΔР), м2	ΔP=3.5*Mt*√P=3.5*0,1*√21=2
4.	Площадь земельного участка согласно сведениям Единого государственного реестра недвижимости (Ркад), м2	21
5.	Оценка расхождения Р и Ркад (Р - Ркад), м2	-
6.	Предельные минимальный и максимальный размеры земельного участка (Рмин и Рмакс), м2	- -
7.	Вид (виды) разрешенного использования	для строительства и эксплуатации кирпичного гаража
7.1.	Дополнительные сведения об использовании земельного участка	-
8.	Кадастровый или иной государственный учетный номер (инвентарный) здания, сооружения, объекта незавершенного строительства, расположенного на земельном участке	53:23:8423304:640
9.	Сведения о земельных участках (землях общего пользования, территории общего пользования), посредством которых обеспечивается доступ	Земли общего пользования
10.	Иные сведения	-

4. Пояснения к сведениям об уточняемом земельном участке с кадастровым номером 53:23:8423302:211 :

1.	-

Сведения об уточняемых земельных участках

1. Сведения о характерных точках границы уточняемого земельного участка с кадастровым номером 53:23:8423302:212 :

Система координат МСК-53, зона 2 **Зона № 2**

Обозначение характерных точек границ	Координаты, м				Метод определения координат	Формулы, примененные для расчета средней квадратической погрешности определения координат характерных точек границ (Mt), с подставленными в такие формулы значениями и итоговые (вычисленные) значения Mt, м	Описание закрепления точки
	содержатся в Едином государственном реестре недвижимости		определены в результате выполнения комплексных кадастровых работ				
	X	Y	X	Y			
1	2	3	4	5	6	7	8
н479У	-	-	581860.05	2177637.18	Метод спутниковых геодезических измерений (определений)	Mt=√ Mx2+√My2 = 0,10	-
н478У	-	-	581858.90	2177642.82	Метод спутниковых геодезических измерений (определений)	Mt=√ Mx2+√My2 = 0,10	-
н480У	-	-	581855.01	2177642.00	Метод спутниковых геодезических измерений (определений)	Mt=√ Mx2+√My2 = 0,10	-
н481У	-	-	581856.28	2177636.26	Метод спутниковых геодезических измерений (определений)	Mt=√ Mx2+√My2 = 0,10	-
н479У	-	-	581860.05	2177637.18	Метод спутниковых геодезических измерений (определений)	Mt=√ Mx2+√My2 = 0,10	-

2. Сведения о частях границ уточняемого земельного участка с кадастровым номером 53:23:8423302:212 :

Обозначение части границ		Горизонтальное проложение (S), м	Описание прохождения части границ	Сведения о согласовании местоположения границ (согласовано/спорное)
от т.	до т.			
1	2	3	4	5
н479У	н478У	5.76	-	-
н478У	н480У	3.98	-	-
н480У	н481У	5.88	-	-
н481У	н479У	3.88	-	-

3. Сведения о характеристиках уточняемого земельного участка с кадастровым номером 53:23:8423302:212 :

№ п/п	Наименование характеристики земельного участка	Значение характеристики
1	2	3
1.	Адрес земельного участка	-
1.1.	Сведения о местоположении земельного участка (при отсутствии адреса) в структурированном в соответствии с федеральной информационной адресной системой виде	-
1.2.	Дополнительные сведения о местоположении земельного участка	-
2.	Площадь земельного участка ± величина погрешности определения (вычисления) площади (Р ± ΔР), м2	23 ± 2
3.	Формула, примененная для вычисления предельной погрешности определения площади земельного участка, с подставленными значениями и итоговые (вычисленные) значения (ΔР), м2	ΔР=3.5*Mt*√P=3.5*0,1*√23=2
4.	Площадь земельного участка согласно сведениям Единого государственного реестра недвижимости (Ркад), м2	23
5.	Оценка расхождения Р и Ркад (Р - Ркад), м2	-
6.	Предельные минимальный и максимальный размеры земельного участка (Рмин и Рмакс), м2	- -
7.	Вид (виды) разрешенного использования	Под коммунально-складские объекты
7.1.	Дополнительные сведения об использовании земельного участка	-
8.	Кадастровый или иной государственный учетный номер (инвентарный) здания, сооружения, объекта незавершенного строительства, расположенного на земельном участке	53:23:8423302:1848
9.	Сведения о земельных участках (землях общего пользования, территории общего пользования), посредством которых обеспечивается доступ	Земли общего пользования
10.	Иные сведения	-

4. Пояснения к сведениям об уточняемом земельном участке с кадастровым номером 53:23:8423302:212 :

1.	-

Сведения об уточняемых земельных участках

1. Сведения о характерных точках границы уточняемого земельного участка с кадастровым номером 53:23:8423302:213 :

Система координат МСК-53, зона 2 **Зона № 2**

Обозначение характерных точек границ	Координаты, м				Метод определения координат	Формулы, примененные для расчета средней квадратической погрешности определения координат характерных точек границ (Mt), с подставленными в такие формулы значениями и итоговые (вычисленные) значения Mt, м	Описание закрепления точки
	содержатся в Едином государственном реестре недвижимости		определены в результате выполнения комплексных кадастровых работ				
	X	Y	X	Y			
1	2	3	4	5	6	7	8
н481У	-	-	581856.28	2177636.26	Метод спутниковых геодезических измерений (определений)	Mt=√ Mx2+√My2 = 0,10	-
н480У	-	-	581855.01	2177642.00	Метод спутниковых геодезических измерений (определений)	Mt=√ Mx2+√My2 = 0,10	-
н482У	-	-	581851.02	2177641.15	Метод спутниковых геодезических измерений (определений)	Mt=√ Mx2+√My2 = 0,10	-
н483У	-	-	581852.79	2177635.40	Метод спутниковых геодезических измерений (определений)	Mt=√ Mx2+√My2 = 0,10	-
н481У	-	-	581856.28	2177636.26	Метод спутниковых геодезических измерений (определений)	Mt=√ Mx2+√My2 = 0,10	-

2. Сведения о частях границ уточняемого земельного участка с кадастровым номером 53:23:8423302:213 :

Обозначение части границ		Горизонтальное проложение (S), м	Описание прохождения части границ	Сведения о согласовании местоположения границ (согласовано/спорное)
от т.	до т.			
1	2	3	4	5
н481У	н480У	5.88	-	-
н480У	н482У	4.08	-	-
н482У	н483У	6.02	-	-
н483У	н481У	3.59	-	-

3. Сведения о характеристиках уточняемого земельного участка с кадастровым номером 53:23:8423302:213 :

№ п/п	Наименование характеристики земельного участка	Значение характеристики
1	2	3
1.	Адрес земельного участка	-
1.1.	Сведения о местоположении земельного участка (при отсутствии адреса) в структурированном в соответствии с федеральной информационной адресной системой виде	-
1.2.	Дополнительные сведения о местоположении земельного участка	-
2.	Площадь земельного участка ± величина погрешности определения (вычисления) площади (Р ± ΔР), м2	23 ± 2
3.	Формула, примененная для вычисления предельной погрешности определения площади земельного участка, с подставленными значениями и итоговые (вычисленные) значения (ΔР), м2	ΔP=3.5*Mt*√P=3.5*0,1*√23=2
4.	Площадь земельного участка согласно сведениям Единого государственного реестра недвижимости (Ркад), м2	21
5.	Оценка расхождения Р и Ркад (Р - Ркад), м2	2
6.	Предельные минимальный и максимальный размеры земельного участка (Рмин и Рмакс), м2	- -
7.	Вид (виды) разрешенного использования	Под коммунально-складские объекты
7.1.	Дополнительные сведения об использовании земельного участка	-
8.	Кадастровый или иной государственный учетный номер (инвентарный) здания, сооружения, объекта незавершенного строительства, расположенного на земельном участке	53:23:8423302:2399
9.	Сведения о земельных участках (землях общего пользования, территории общего пользования), посредством которых обеспечивается доступ	Земли общего пользования
10.	Иные сведения	-

4. Пояснения к сведениям об уточняемом земельном участке с кадастровым номером 53:23:8423302:213 :

1.	-

Сведения об уточняемых земельных участках

1. Сведения о характерных точках границы уточняемого земельного участка с кадастровым номером 53:23:8423302:216 :

Система координат МСК-53, зона 2 **Зона № 2**

Обозначение характерных точек границ	Координаты, м				Метод определения координат	Формулы, примененные для расчета средней квадратической погрешности определения координат характерных точек границ (Mt), с подставленными в такие формулы значениями и итоговые (вычисленные) значения Mt, м	Описание закрепления точки
	содержатся в Едином государственном реестре недвижимости		определены в результате выполнения комплексных кадастровых работ				
	X	Y	X	Y			
1	2	3	4	5	6	7	8
н448У	-	-	581906.35	2177652.70	Метод спутниковых геодезических измерений (определений)	Mt=√ Mx2+√My2 = 0,10	-
н484У	-	-	581904.96	2177658.93	Метод спутниковых геодезических измерений (определений)	Mt=√ Mx2+√My2 = 0,10	-
н485У	-	-	581901.18	2177658.18	Метод спутниковых геодезических измерений (определений)	Mt=√ Mx2+√My2 = 0,10	-
н451У	-	-	581902.58	2177651.91	Метод спутниковых геодезических измерений (определений)	Mt=√ Mx2+√My2 = 0,10	-
н449У	-	-	581902.87	2177651.97	Метод спутниковых геодезических измерений (определений)	Mt=√ Mx2+√My2 = 0,10	-
н448У	-	-	581906.35	2177652.70	Метод спутниковых геодезических измерений (определений)	Mt=√ Mx2+√My2 = 0,10	-

2. Сведения о частях границ уточняемого земельного участка с кадастровым номером 53:23:8423302:216 :

Обозначение части границ		Горизонтальное проложение (S), м	Описание прохождения части границ	Сведения о согласовании местоположения границ (согласовано/спорное)
от т.	до т.			
1	2	3	4	5
н448У	н484У	6.38	-	-
н484У	н485У	3.85	-	-
н485У	н451У	6.42	-	-
н451У	н449У	0.30	-	-
н449У	н448У	3.56	-	-

3. Сведения о характеристиках уточняемого земельного участка с кадастровым номером 53:23:8423302:216 :

№ п/п	Наименование характеристики земельного участка	Значение характеристики
1	2	3
1.	Адрес земельного участка	-
1.1.	Сведения о местоположении земельного участка (при отсутствии адреса) в структурированном в соответствии с федеральной информационной адресной системой виде	-
1.2.	Дополнительные сведения о местоположении земельного участка	-
2.	Площадь земельного участка ± величина погрешности определения (вычисления) площади (Р ± ΔР), м2	25 ± 2
3.	Формула, примененная для вычисления предельной погрешности определения площади земельного участка, с подставленными значениями и итоговые (вычисленные) значения (ΔР), м2	ΔР=3.5*Mt*√P=3.5*0,1*√25=2
4.	Площадь земельного участка согласно сведениям Единого государственного реестра недвижимости (Ркад), м2	21
5.	Оценка расхождения Р и Ркад (Р - Ркад), м2	4
6.	Предельные минимальный и максимальный размеры земельного участка (Рмин и Рмакс), м2	18 45
7.	Вид (виды) разрешенного использования	Для эксплуатации гаража
7.1.	Дополнительные сведения об использовании земельного участка	-
8.	Кадастровый или иной государственный учетный номер (инвентарный) здания, сооружения, объекта незавершенного строительства, расположенного на земельном участке	53:23:8423302:1914
9.	Сведения о земельных участках (землях общего пользования, территории общего пользования), посредством которых обеспечивается доступ	Земли общего пользования
10.	Иные сведения	-

4. Пояснения к сведениям об уточняемом земельном участке с кадастровым номером 53:23:8423302:216 :

1.	-

Сведения об уточняемых земельных участках

1. Сведения о характерных точках границы уточняемого земельного участка с кадастровым номером 53:23:8423302:217 :

Система координат МСК-53, зона 2 **Зона № 2**

Обозначение характерных точек границ	Координаты, м				Метод определения координат	Формулы, примененные для расчета средней квадратической погрешности определения координат характерных точек границ (Mt), с подставленными в такие формулы значениями и итоговые (вычисленные) значения Mt, м	Описание закрепления точки
	содержатся в Едином государственном реестре недвижимости		определены в результате выполнения комплексных кадастровых работ				
	X	Y	X	Y			
1	2	3	4	5	6	7	8
н451У	-	-	581902.58	2177651.91	Метод спутниковых геодезических измерений (определений)	Mt=√ Mx2+√My2 = 0,10	-
н485У	-	-	581901.18	2177658.18	Метод спутниковых геодезических измерений (определений)	Mt=√ Mx2+√My2 = 0,10	-
н486У	-	-	581897.94	2177657.47	Метод спутниковых геодезических измерений (определений)	Mt=√ Mx2+√My2 = 0,10	-
н487У	-	-	581897.98	2177657.28	Метод спутниковых геодезических измерений (определений)	Mt=√ Mx2+√My2 = 0,10	-
н452У	-	-	581899.30	2177651.22	Метод спутниковых геодезических измерений (определений)	Mt=√ Mx2+√My2 = 0,10	-
н451У	-	-	581902.58	2177651.91	Метод спутниковых геодезических измерений (определений)	Mt=√ Mx2+√My2 = 0,10	-

2. Сведения о частях границ уточняемого земельного участка с кадастровым номером 53:23:8423302:217 :

Обозначение части границ		Горизонтальное проложение (S), м	Описание прохождения части границ	Сведения о согласовании местоположения границ (согласовано/спорное)
от т.	до т.			
1	2	3	4	5
н451У	н485У	6.42	-	-
н485У	н486У	3.32	-	-
н486У	н487У	0.19	-	-
н487У	н452У	6.20	-	-
н452У	н451У	3.35	-	-

3. Сведения о характеристиках уточняемого земельного участка с кадастровым номером 53:23:8423302:217 :

№ п/п	Наименование характеристики земельного участка	Значение характеристики
1	2	3
1.	Адрес земельного участка	-
1.1.	Сведения о местоположении земельного участка (при отсутствии адреса) в структурированном в соответствии с федеральной информационной адресной системой виде	-
1.2.	Дополнительные сведения о местоположении земельного участка	-
2.	Площадь земельного участка ± величина погрешности определения (вычисления) площади (Р ± ΔР), м2	21 ± 2
3.	Формула, примененная для вычисления предельной погрешности определения площади земельного участка, с подставленными значениями и итоговые (вычисленные) значения (ΔР), м2	ΔР=3.5*Mt*√P=3.5*0,1*√21=2
4.	Площадь земельного участка согласно сведениям Единого государственного реестра недвижимости (Ркад), м2	21
5.	Оценка расхождения Р и Ркад (Р - Ркад), м2	-
6.	Предельные минимальный и максимальный размеры земельного участка (Рмин и Рмакс), м2	- -
7.	Вид (виды) разрешенного использования	для эксплуатации гаража
7.1.	Дополнительные сведения об использовании земельного участка	-
8.	Кадастровый или иной государственный учетный номер (инвентарный) здания, сооружения, объекта незавершенного строительства, расположенного на земельном участке	-
9.	Сведения о земельных участках (землях общего пользования, территории общего пользования), посредством которых обеспечивается доступ	Земли общего пользования
10.	Иные сведения	-

4. Пояснения к сведениям об уточняемом земельном участке с кадастровым номером 53:23:8423302:217 :

1.	-

Сведения об уточняемых земельных участках

1. Сведения о характерных точках границы уточняемого земельного участка с кадастровым номером 53:23:8423302:218 :

Система координат МСК-53, зона 2 **Зона № 2**

Обозначение характерных точек границ	Координаты, м				Метод определения координат	Формулы, примененные для расчета средней квадратической погрешности определения координат характерных точек границ (Mt), с подставленными в такие формулы значениями и итоговые (вычисленные) значения Mt, м	Описание закрепления точки
	содержатся в Едином государственном реестре недвижимости		определены в результате выполнения комплексных кадастровых работ				
	X	Y	X	Y			
1	2	3	4	5	6	7	8
н452У	-	-	581899.30	2177651.22	Метод спутниковых геодезических измерений (определений)	Mt=√ Mx2+√My2 = 0,10	-
н487У	-	-	581897.98	2177657.28	Метод спутниковых геодезических измерений (определений)	Mt=√ Mx2+√My2 = 0,10	-
н488У	-	-	581894.32	2177656.43	Метод спутниковых геодезических измерений (определений)	Mt=√ Mx2+√My2 = 0,10	-
н454У	-	-	581895.66	2177650.46	Метод спутниковых геодезических измерений (определений)	Mt=√ Mx2+√My2 = 0,10	-
н452У	-	-	581899.30	2177651.22	Метод спутниковых геодезических измерений (определений)	Mt=√ Mx2+√My2 = 0,10	-

2. Сведения о частях границ уточняемого земельного участка с кадастровым номером 53:23:8423302:218 :

Обозначение части границ		Горизонтальное проложение (S), м	Описание прохождения части границ	Сведения о согласовании местоположения границ (согласовано/спорное)
от т.	до т.			
1	2	3	4	5
н452У	н487У	6.20	-	-
н487У	н488У	3.76	-	-
н488У	н454У	6.12	-	-
н454У	н452У	3.72	-	-

3. Сведения о характеристиках уточняемого земельного участка с кадастровым номером 53:23:8423302:218 :

№ п/п	Наименование характеристики земельного участка	Значение характеристики
1	2	3
1.	Адрес земельного участка	-
1.1.	Сведения о местоположении земельного участка (при отсутствии адреса) в структурированном в соответствии с федеральной информационной адресной системой виде	-
1.2.	Дополнительные сведения о местоположении земельного участка	-
2.	Площадь земельного участка ± величина погрешности определения (вычисления) площади (Р ± ΔР), м2	23 ± 2
3.	Формула, примененная для вычисления предельной погрешности определения площади земельного участка, с подставленными значениями и итоговые (вычисленные) значения (ΔР), м2	ΔP=3.5*Mt*√P=3.5*0,1*√23=2
4.	Площадь земельного участка согласно сведениям Единого государственного реестра недвижимости (Ркад), м2	21
5.	Оценка расхождения Р и Ркад (Р - Ркад), м2	2
6.	Предельные минимальный и максимальный размеры земельного участка (Рмин и Рмакс), м2	- -
7.	Вид (виды) разрешенного использования	Под коммунально-складские объекты
7.1.	Дополнительные сведения об использовании земельного участка	-
8.	Кадастровый или иной государственный учетный номер (инвентарный) здания, сооружения, объекта незавершенного строительства, расположенного на земельном участке	-
9.	Сведения о земельных участках (землях общего пользования, территории общего пользования), посредством которых обеспечивается доступ	Земли общего пользования
10.	Иные сведения	-

4. Пояснения к сведениям об уточняемом земельном участке с кадастровым номером 53:23:8423302:218 :

1.	-

Сведения об уточняемых земельных участках

1. Сведения о характерных точках границы уточняемого земельного участка с кадастровым номером 53:23:8423302:219 :

Система координат МСК-53, зона 2 **Зона № 2**

Обозначение характерных точек границ	Координаты, м				Метод определения координат	Формулы, примененные для расчета средней квадратической погрешности определения координат характерных точек границ (Mt), с подставленными в такие формулы значениями и итоговые (вычисленные) значения Mt, м	Описание закрепления точки
	содержатся в Едином государственном реестре недвижимости		определены в результате выполнения комплексных кадастровых работ				
	X	Y	X	Y			
1	2	3	4	5	6	7	8
н454У	-	-	581895.66	2177650.46	Метод спутниковых геодезических измерений (определений)	Mt=√ Mx2+√My2 = 0,10	-
н488У	-	-	581894.32	2177656.43	Метод спутниковых геодезических измерений (определений)	Mt=√ Mx2+√My2 = 0,10	-
н489У	-	-	581894.27	2177656.63	Метод спутниковых геодезических измерений (определений)	Mt=√ Mx2+√My2 = 0,10	-
н490У	-	-	581890.98	2177655.89	Метод спутниковых геодезических измерений (определений)	Mt=√ Mx2+√My2 = 0,10	-
н456У	-	-	581892.36	2177649.78	Метод спутниковых геодезических измерений (определений)	Mt=√ Mx2+√My2 = 0,10	-
н454У	-	-	581895.66	2177650.46	Метод спутниковых геодезических измерений (определений)	Mt=√ Mx2+√My2 = 0,10	-

2. Сведения о частях границ уточняемого земельного участка с кадастровым номером 53:23:8423302:219 :

Обозначение части границ		Горизонтальное проложение (S), м	Описание прохождения части границ	Сведения о согласовании местоположения границ (согласовано/спорное)
от т.	до т.			
1	2	3	4	5
н454У	н488У	6.12	-	-
н488У	н489У	0.21	-	-
н489У	н490У	3.37	-	-
н490У	н456У	6.26	-	-
н456У	н454У	3.37	-	-

3. Сведения о характеристиках уточняемого земельного участка с кадастровым номером 53:23:8423302:219 :

№ п/п	Наименование характеристики земельного участка	Значение характеристики
1	2	3
1.	Адрес земельного участка	-
1.1.	Сведения о местоположении земельного участка (при отсутствии адреса) в структурированном в соответствии с федеральной информационной адресной системой виде	-
1.2.	Дополнительные сведения о местоположении земельного участка	-
2.	Площадь земельного участка ± величина погрешности определения (вычисления) площади (Р ± ΔР), м2	21 ± 2
3.	Формула, примененная для вычисления предельной погрешности определения площади земельного участка, с подставленными значениями и итоговые (вычисленные) значения (ΔР), м2	ΔР=3.5*Mt*√P=3.5*0,1*√21=2
4.	Площадь земельного участка согласно сведениям Единого государственного реестра недвижимости (Ркад), м2	21
5.	Оценка расхождения Р и Ркад (Р - Ркад), м2	-
6.	Предельные минимальный и максимальный размеры земельного участка (Рмин и Рмакс), м2	- -
7.	Вид (виды) разрешенного использования	для эксплуатации гаража
7.1.	Дополнительные сведения об использовании земельного участка	-
8.	Кадастровый или иной государственный учетный номер (инвентарный) здания, сооружения, объекта незавершенного строительства, расположенного на земельном участке	53:23:8423302:1995
9.	Сведения о земельных участках (землях общего пользования, территории общего пользования), посредством которых обеспечивается доступ	Земли общего пользования
10.	Иные сведения	-

4. Пояснения к сведениям об уточняемом земельном участке с кадастровым номером 53:23:8423302:219 :

1.	-

Сведения об уточняемых земельных участках

1. Сведения о характерных точках границы уточняемого земельного участка с кадастровым номером 53:23:8423302:220 :

Система координат МСК-53, зона 2 **Зона № 2**

Обозначение характерных точек границ	Координаты, м				Метод определения координат	Формулы, примененные для расчета средней квадратической погрешности определения координат характерных точек границ (Mt), с подставленными в такие формулы значениями и итоговые (вычисленные) значения Mt, м	Описание закрепления точки
	содержатся в Едином государственном реестре недвижимости		определены в результате выполнения комплексных кадастровых работ				
	X	Y	X	Y			
1	2	3	4	5	6	7	8
н456У	-	-	581892.36	2177649.78	Метод спутниковых геодезических измерений (определений)	Mt=√ Mx2+√My2 = 0,10	-
н490У	-	-	581890.98	2177655.89	Метод спутниковых геодезических измерений (определений)	Mt=√ Mx2+√My2 = 0,10	-
н491У	-	-	581887.51	2177655.28	Метод спутниковых геодезических измерений (определений)	Mt=√ Mx2+√My2 = 0,10	-
н458У	-	-	581888.84	2177649.04	Метод спутниковых геодезических измерений (определений)	Mt=√ Mx2+√My2 = 0,10	-
н456У	-	-	581892.36	2177649.78	Метод спутниковых геодезических измерений (определений)	Mt=√ Mx2+√My2 = 0,10	-

2. Сведения о частях границ уточняемого земельного участка с кадастровым номером 53:23:8423302:220 :

Обозначение части границ		Горизонтальное проложение (S), м	Описание прохождения части границ	Сведения о согласовании местоположения границ (согласовано/спорное)
от т.	до т.			
1	2	3	4	5
н456У	н490У	6.26	-	-
н490У	н491У	3.52	-	-
н491У	н458У	6.38	-	-
н458У	н456У	3.60	-	-

3. Сведения о характеристиках уточняемого земельного участка с кадастровым номером 53:23:8423302:220 :

№ п/п	Наименование характеристики земельного участка	Значение характеристики
1	2	3
1.	Адрес земельного участка	-
1.1.	Сведения о местоположении земельного участка (при отсутствии адреса) в структурированном в соответствии с федеральной информационной адресной системой виде	-
1.2.	Дополнительные сведения о местоположении земельного участка	-
2.	Площадь земельного участка ± величина погрешности определения (вычисления) площади (Р ± ΔР), м2	22 ± 2
3.	Формула, примененная для вычисления предельной погрешности определения площади земельного участка, с подставленными значениями и итоговые (вычисленные) значения (ΔР), м2	ΔР=3.5*Mt*√P=3.5*0,1*√22=2
4.	Площадь земельного участка согласно сведениям Единого государственного реестра недвижимости (Ркад), м2	21
5.	Оценка расхождения Р и Ркад (Р - Ркад), м2	1
6.	Предельные минимальный и максимальный размеры земельного участка (Рмин и Рмакс), м2	- -
7.	Вид (виды) разрешенного использования	для эксплуатации кирпичного гаража № 220
7.1.	Дополнительные сведения об использовании земельного участка	-
8.	Кадастровый или иной государственный учетный номер (инвентарный) здания, сооружения, объекта незавершенного строительства, расположенного на земельном участке	53:23:8423302:1468
9.	Сведения о земельных участках (землях общего пользования, территории общего пользования), посредством которых обеспечивается доступ	Земли общего пользования
10.	Иные сведения	-

4. Пояснения к сведениям об уточняемом земельном участке с кадастровым номером 53:23:8423302:220 :

1.	-

Сведения об уточняемых земельных участках

1. Сведения о характерных точках границы уточняемого земельного участка с кадастровым номером 53:23:8423302:222 :

Система координат МСК-53, зона 2 **Зона № 2**

Обозначение характерных точек границ	Координаты, м				Метод определения координат	Формулы, примененные для расчета средней квадратической погрешности определения координат характерных точек границ (Mt), с подставленными в такие формулы значениями и итоговые (вычисленные) значения Mt, м	Описание закрепления точки
	содержатся в Едином государственном реестре недвижимости		определены в результате выполнения комплексных кадастровых работ				
	X	Y	X	Y			
1	2	3	4	5	6	7	8
н460У	-	-	581885.51	2177648.35	Метод спутниковых геодезических измерений (определений)	Mt=√ Mx2+√My2 = 0,10	-
н492У	-	-	581884.29	2177654.68	Метод спутниковых геодезических измерений (определений)	Mt=√ Mx2+√My2 = 0,10	-
н493У	-	-	581880.85	2177654.01	Метод спутниковых геодезических измерений (определений)	Mt=√ Mx2+√My2 = 0,10	-
н494У	-	-	581880.90	2177653.74	Метод спутниковых геодезических измерений (определений)	Mt=√ Mx2+√My2 = 0,10	-
н462У	-	-	581882.08	2177647.63	Метод спутниковых геодезических измерений (определений)	Mt=√ Mx2+√My2 = 0,10	-
н460У	-	-	581885.51	2177648.35	Метод спутниковых геодезических измерений (определений)	Mt=√ Mx2+√My2 = 0,10	-

2. Сведения о частях границ уточняемого земельного участка с кадастровым номером 53:23:8423302:222 :

Обозначение части границ		Горизонтальное проложение (S), м	Описание прохождения части границ	Сведения о согласовании местоположения границ (согласовано/спорное)
от т.	до т.			
1	2	3	4	5
н460У	н492У	6.45	-	-
н492У	н493У	3.50	-	-
н493У	н494У	0.27	-	-
н494У	н462У	6.22	-	-
н462У	н460У	3.50	-	-

3. Сведения о характеристиках уточняемого земельного участка с кадастровым номером 53:23:8423302:222 :

№ п/п	Наименование характеристики земельного участка	Значение характеристики
1	2	3
1.	Адрес земельного участка	-
1.1.	Сведения о местоположении земельного участка (при отсутствии адреса) в структурированном в соответствии с федеральной информационной адресной системой виде	-
1.2.	Дополнительные сведения о местоположении земельного участка	-
2.	Площадь земельного участка ± величина погрешности определения (вычисления) площади (Р ± ΔР), м2	23 ± 2
3.	Формула, примененная для вычисления предельной погрешности определения площади земельного участка, с подставленными значениями и итоговые (вычисленные) значения (ΔР), м2	ΔР=3.5*Mt*√P=3.5*0,1*√23=2
4.	Площадь земельного участка согласно сведениям Единого государственного реестра недвижимости (Ркад), м2	22
5.	Оценка расхождения Р и Ркад (Р - Ркад), м2	1
6.	Предельные минимальный и максимальный размеры земельного участка (Рмин и Рмакс), м2	- -
7.	Вид (виды) разрешенного использования	Для эксплуатации гаража
7.1.	Дополнительные сведения об использовании земельного участка	-
8.	Кадастровый или иной государственный учетный номер (инвентарный) здания, сооружения, объекта незавершенного строительства, расположенного на земельном участке	-
9.	Сведения о земельных участках (землях общего пользования, территории общего пользования), посредством которых обеспечивается доступ	Земли общего пользования
10.	Иные сведения	-

4. Пояснения к сведениям об уточняемом земельном участке с кадастровым номером 53:23:8423302:222 :

1.	-

Сведения об уточняемых земельных участках

1. Сведения о характерных точках границы уточняемого земельного участка с кадастровым номером 53:23:8423302:223 :

Система координат МСК-53, зона 2 **Зона № 2**

Обозначение характерных точек границ	Координаты, м				Метод определения координат	Формулы, примененные для расчета средней квадратической погрешности определения координат характерных точек границ (Mt), с подставленными в такие формулы значениями и итоговые (вычисленные) значения Mt, м	Описание закрепления точки
	содержатся в Едином государственном реестре недвижимости		определены в результате выполнения комплексных кадастровых работ				
	X	Y	X	Y			
1	2	3	4	5	6	7	8
н462У	-	-	581882.08	2177647.63	Метод спутниковых геодезических измерений (определений)	Mt=√ Mx2+√My2 = 0,10	-
н494У	-	-	581880.90	2177653.74	Метод спутниковых геодезических измерений (определений)	Mt=√ Mx2+√My2 = 0,10	-
н495У	-	-	581877.25	2177653.03	Метод спутниковых геодезических измерений (определений)	Mt=√ Mx2+√My2 = 0,10	-
н464У	-	-	581878.46	2177646.88	Метод спутниковых геодезических измерений (определений)	Mt=√ Mx2+√My2 = 0,10	-
н462У	-	-	581882.08	2177647.63	Метод спутниковых геодезических измерений (определений)	Mt=√ Mx2+√My2 = 0,10	-

2. Сведения о частях границ уточняемого земельного участка с кадастровым номером 53:23:8423302:223 :

Обозначение части границ		Горизонтальное проложение (S), м	Описание прохождения части границ	Сведения о согласовании местоположения границ (согласовано/спорное)
от т.	до т.			
1	2	3	4	5
н462У	н494У	6.22	-	-
н494У	н495У	3.72	-	-
н495У	н464У	6.27	-	-
н464У	н462У	3.70	-	-

3. Сведения о характеристиках уточняемого земельного участка с кадастровым номером 53:23:8423302:223 :

№ п/п	Наименование характеристики земельного участка	Значение характеристики
1	2	3
1.	Адрес земельного участка	-
1.1.	Сведения о местоположении земельного участка (при отсутствии адреса) в структурированном в соответствии с федеральной информационной адресной системой виде	-
1.2.	Дополнительные сведения о местоположении земельного участка	-
2.	Площадь земельного участка ± величина погрешности определения (вычисления) площади (Р ± ΔР), м2	23 ± 2
3.	Формула, примененная для вычисления предельной погрешности определения площади земельного участка, с подставленными значениями и итоговые (вычисленные) значения (ΔР), м2	ΔР=3.5*Mt*√P=3.5*0,1*√23=2
4.	Площадь земельного участка согласно сведениям Единого государственного реестра недвижимости (Ркад), м2	21
5.	Оценка расхождения Р и Ркад (Р - Ркад), м2	2
6.	Предельные минимальный и максимальный размеры земельного участка (Рмин и Рмакс), м2	- -
7.	Вид (виды) разрешенного использования	Под коммунально-складские объекты
7.1.	Дополнительные сведения об использовании земельного участка	-
8.	Кадастровый или иной государственный учетный номер (инвентарный) здания, сооружения, объекта незавершенного строительства, расположенного на земельном участке	53:23:8423302:1620
9.	Сведения о земельных участках (землях общего пользования, территории общего пользования), посредством которых обеспечивается доступ	Земли общего пользования
10.	Иные сведения	-

4. Пояснения к сведениям об уточняемом земельном участке с кадастровым номером 53:23:8423302:223 :

1.	-

Сведения об уточняемых земельных участках

1. Сведения о характерных точках границы уточняемого земельного участка с кадастровым номером 53:23:8423302:2156 :

Система координат МСК-53, зона 2 **Зона № 2**

Обозначение характерных точек границ	Координаты, м				Метод определения координат	Формулы, примененные для расчета средней квадратической погрешности определения координат характерных точек границ (Mt), с подставленными в такие формулы значениями и итоговые (вычисленные) значения Mt, м	Описание закрепления точки
	содержатся в Едином государственном реестре недвижимости		определены в результате выполнения комплексных кадастровых работ				
	X	Y	X	Y			
1	2	3	4	5	6	7	8
н464У	-	-	581878.46	2177646.88	Метод спутниковых геодезических измерений (определений)	Mt=√ Mx2+√My2 = 0,10	-
н495У	-	-	581877.25	2177653.03	Метод спутниковых геодезических измерений (определений)	Mt=√ Mx2+√My2 = 0,10	-
н496У	-	-	581877.18	2177653.39	Метод спутниковых геодезических измерений (определений)	Mt=√ Mx2+√My2 = 0,10	-
н497У	-	-	581873.33	2177652.74	Метод спутниковых геодезических измерений (определений)	Mt=√ Mx2+√My2 = 0,10	-
н467У	-	-	581874.75	2177646.10	Метод спутниковых геодезических измерений (определений)	Mt=√ Mx2+√My2 = 0,10	-
н465У	-	-	581878.25	2177646.83	Метод спутниковых геодезических измерений (определений)	Mt=√ Mx2+√My2 = 0,10	-

1. Сведения о характерных точках границы уточняемого земельного участка с кадастровым номером 53:23:8423302:2156 :

Система координат МСК-53, зона 2 **Зона № 2**

Обозначение характерных точек границ	Координаты, м				Метод определения координат	Формулы, примененные для расчета средней квадратической погрешности определения координат характерных точек границ (Mt), с подставленными в такие формулы значениями и итоговые (вычисленные) значения Mt, м	Описание закрепления точки
	содержатся в Едином государственном реестре недвижимости		определены в результате выполнения комплексных кадастровых работ				
	X	Y	X	Y			
1	2	3	4	5	6	7	8
н464У	-	-	581878.46	2177646.88	Метод спутниковых геодезических измерений (определений)	Mt=√ Mx2+√My2 = 0,10	-

2. Сведения о частях границ уточняемого земельного участка с кадастровым номером 53:23:8423302:2156 :

Обозначение части границ		Горизонтальное проложение (S), м	Описание прохождения части границ	Сведения о согласовании местоположения границ (согласовано/спорное)
от т.	до т.			
1	2	3	4	5
н464У	н495У	6.27	-	-
н495У	н496У	0.37	-	-
н496У	н497У	3.90	-	-
н497У	н467У	6.79	-	-
н467У	н465У	3.58	-	-
н465У	н464У	0.22	-	-

3. Сведения о характеристиках уточняемого земельного участка с кадастровым номером 53:23:8423302:2156 :

№ п/п	Наименование характеристики земельного участка	Значение характеристики
1	2	3
1.	Адрес земельного участка	-
1.1.	Сведения о местоположении земельного участка (при отсутствии адреса) в структурированном в соответствии с федеральной информационной адресной системой виде	-
1.2.	Дополнительные сведения о местоположении земельного участка	-
2.	Площадь земельного участка ± величина погрешности определения (вычисления) площади (P ± ΔP), м2	26 ± 2
3.	Формула, примененная для вычисления предельной погрешности определения площади земельного участка, с подставленными значениями и итоговые (вычисленные) значения (ΔP), м2	ΔP=3.5*Mt*√P=3.5*0,1*√26=2
4.	Площадь земельного участка согласно сведениям Единого государственного реестра недвижимости (Ркад), м2	21
5.	Оценка расхождения Р и Ркад (Р - Ркад), м2	5
6.	Предельные минимальный и максимальный размеры земельного участка (Рмин и Рмакс), м2	18 45

3. Сведения о характеристиках уточняемого земельного участка с кадастровым номером 53:23:8423302:2156 :

№ п/п	Наименование характеристики земельного участка	Значение характеристики
1	2	3
7.	Вид (виды) разрешенного использования	для строительства и эксплуатации гаража № 224
7.1.	Дополнительные сведения об использовании земельного участка	-
8.	Кадастровый или иной государственный учетный номер (инвентарный) здания, сооружения, объекта незавершенного строительства, расположенного на земельном участке	53:23:8423302:2157
9.	Сведения о земельных участках (землях общего пользования, территории общего пользования), посредством которых обеспечивается доступ	Земли общего пользования
10.	Иные сведения	-

4. Пояснения к сведениям об уточняемом земельном участке с кадастровым номером 53:23:8423302:2156 :

1.	-

Сведения об уточняемых земельных участках

1. Сведения о характерных точках границы уточняемого земельного участка с кадастровым номером 53:23:8423302:2423 :

Система координат МСК-53, зона 2 **Зона № 2**

Обозначение характерных точек границ	Координаты, м				Метод определения координат	Формулы, примененные для расчета средней квадратической погрешности определения координат характерных точек границ (Mt), с подставленными в такие формулы значениями и итоговые (вычисленные) значения Mt, м	Описание закрепления точки
	содержатся в Едином государственном реестре недвижимости		определены в результате выполнения комплексных кадастровых работ				
	X	Y	X	Y			
1	2	3	4	5	6	7	8
н467У	-	-	581874.75	2177646.10	Метод спутниковых геодезических измерений (определений)	Mt=√ Mx2+√My2 = 0,10	-
н497У	-	-	581873.33	2177652.74	Метод спутниковых геодезических измерений (определений)	Mt=√ Mx2+√My2 = 0,10	-
н498У	-	-	581869.37	2177651.90	Метод спутниковых геодезических измерений (определений)	Mt=√ Mx2+√My2 = 0,10	-
н499У	-	-	581869.43	2177651.61	Метод спутниковых геодезических измерений (определений)	Mt=√ Mx2+√My2 = 0,10	-
н500У	-	-	581870.76	2177645.27	Метод спутниковых геодезических измерений (определений)	Mt=√ Mx2+√My2 = 0,10	-
н468У	-	-	581873.81	2177645.91	Метод спутниковых геодезических измерений (определений)	Mt=√ Mx2+√My2 = 0,10	-

1. Сведения о характерных точках границы уточняемого земельного участка с кадастровым номером 53:23:8423302:2423 :

Система координат МСК-53, зона 2 **Зона № 2**

Обозначение характерных точек границ	Координаты, м				Метод определения координат	Формулы, примененные для расчета средней квадратической погрешности определения координат характерных точек границ (Mt), с подставленными в такие формулы значениями и итоговые (вычисленные) значения Mt, м	Описание закрепления точки
	содержатся в Едином государственном реестре недвижимости		определены в результате выполнения комплексных кадастровых работ				
	X	Y	X	Y			
1	2	3	4	5	6	7	8
н467У	-	-	581874.75	2177646.10	Метод спутниковых геодезических измерений (определений)	Mt=√ Mx2+√My2 = 0,10	-

2. Сведения о частях границ уточняемого земельного участка с кадастровым номером 53:23:8423302:2423 :

Обозначение части границ		Горизонтальное проложение (S), м	Описание прохождения части границ	Сведения о согласовании местоположения границ (согласовано/спорное)
от т.	до т.			
1	2	3	4	5
н467У	н497У	6.79	-	-
н497У	н498У	4.05	-	-
н498У	н499У	0.30	-	-
н499У	н500У	6.48	-	-
н500У	н468У	3.12	-	-
н468У	н467У	0.96	-	-

3. Сведения о характеристиках уточняемого земельного участка с кадастровым номером 53:23:8423302:2423 :

№ п/п	Наименование характеристики земельного участка	Значение характеристики
1	2	3
1.	Адрес земельного участка	-
1.1.	Сведения о местоположении земельного участка (при отсутствии адреса) в структурированном в соответствии с федеральной информационной адресной системой виде	-
1.2.	Дополнительные сведения о местоположении земельного участка	-
2.	Площадь земельного участка ± величина погрешности определения (вычисления) площади (P ± ΔP), м2	28 ± 46
3.	Формула, примененная для вычисления предельной погрешности определения площади земельного участка, с подставленными значениями и итоговые (вычисленные) значения (ΔP), м2	ΔP=3.5*Mt*√P=3.5*2,5*√28=46
4.	Площадь земельного участка согласно сведениям Единого государственного реестра недвижимости (Ркад), м2	22
5.	Оценка расхождения Р и Ркад (Р - Ркад), м2	6
6.	Предельные минимальный и максимальный размеры земельного участка (Рмин и Рмакс), м2	18 45

3. Сведения о характеристиках уточняемого земельного участка с кадастровым номером 53:23:8423302:2423 :

№ п/п	Наименование характеристики земельного участка	Значение характеристики
1	2	3
7.	Вид (виды) разрешенного использования	для строительства и эксплуатации гаража № 226
7.1.	Дополнительные сведения об использовании земельного участка	-
8.	Кадастровый или иной государственный учетный номер (инвентарный) здания, сооружения, объекта незавершенного строительства, расположенного на земельном участке	-
9.	Сведения о земельных участках (землях общего пользования, территории общего пользования), посредством которых обеспечивается доступ	Земли общего пользования
10.	Иные сведения	-

4. Пояснения к сведениям об уточняемом земельном участке с кадастровым номером 53:23:8423302:2423 :

1.	-

Сведения об уточняемых земельных участках

1. Сведения о характерных точках границы уточняемого земельного участка с кадастровым номером 53:23:8423302:227 :

Система координат МСК-53, зона 2 **Зона № 2**

Обозначение характерных точек границ	Координаты, м				Метод определения координат	Формулы, примененные для расчета средней квадратической погрешности определения координат характерных точек границ (Mt), с подставленными в такие формулы значениями и итоговые (вычисленные) значения Mt, м	Описание закрепления точки
	содержатся в Едином государственном реестре недвижимости		определены в результате выполнения комплексных кадастровых работ				
	X	Y	X	Y			
1	2	3	4	5	6	7	8
н500У	-	-	581870.76	2177645.27	Метод спутниковых геодезических измерений (определений)	Mt=√ Mx2+√My2 = 0,10	-
н499У	-	-	581869.43	2177651.61	Метод спутниковых геодезических измерений (определений)	Mt=√ Mx2+√My2 = 0,10	-
н501У	-	-	581865.48	2177650.78	Метод спутниковых геодезических измерений (определений)	Mt=√ Mx2+√My2 = 0,10	-
н473У	-	-	581866.80	2177644.44	Метод спутниковых геодезических измерений (определений)	Mt=√ Mx2+√My2 = 0,10	-
н472У	-	-	581870.10	2177645.13	Метод спутниковых геодезических измерений (определений)	Mt=√ Mx2+√My2 = 0,10	-
н500У	-	-	581870.76	2177645.27	Метод спутниковых геодезических измерений (определений)	Mt=√ Mx2+√My2 = 0,10	-

2. Сведения о частях границ уточняемого земельного участка с кадастровым номером 53:23:8423302:227 :

Обозначение части границ		Горизонтальное проложение (S), м	Описание прохождения части границ	Сведения о согласовании местоположения границ (согласовано/спорное)
от т.	до т.			
1	2	3	4	5
н500У	н499У	6.48	-	-
н499У	н501У	4.04	-	-
н501У	н473У	6.48	-	-
н473У	н472У	3.37	-	-
н472У	н500У	0.67	-	-

3. Сведения о характеристиках уточняемого земельного участка с кадастровым номером 53:23:8423302:227 :

№ п/п	Наименование характеристики земельного участка	Значение характеристики
1	2	3
1.	Адрес земельного участка	-
1.1.	Сведения о местоположении земельного участка (при отсутствии адреса) в структурированном в соответствии с федеральной информационной адресной системой виде	-
1.2.	Дополнительные сведения о местоположении земельного участка	-
2.	Площадь земельного участка ± величина погрешности определения (вычисления) площади (Р ± ΔР), м2	26 ± 2
3.	Формула, примененная для вычисления предельной погрешности определения площади земельного участка, с подставленными значениями и итоговые (вычисленные) значения (ΔР), м2	ΔР=3.5*Mt*√P=3.5*0,1*√26=2
4.	Площадь земельного участка согласно сведениям Единого государственного реестра недвижимости (Ркад), м2	24
5.	Оценка расхождения Р и Ркад (Р - Ркад), м2	2
6.	Предельные минимальный и максимальный размеры земельного участка (Рмин и Рмакс), м2	- -
7.	Вид (виды) разрешенного использования	Под коммунально-складские объекты
7.1.	Дополнительные сведения об использовании земельного участка	-
8.	Кадастровый или иной государственный учетный номер (инвентарный) здания, сооружения, объекта незавершенного строительства, расположенного на земельном участке	-
9.	Сведения о земельных участках (землях общего пользования, территории общего пользования), посредством которых обеспечивается доступ	Земли общего пользования
10.	Иные сведения	-

4. Пояснения к сведениям об уточняемом земельном участке с кадастровым номером 53:23:8423302:227 :

1.	-

Сведения об уточняемых земельных участках

1. Сведения о характерных точках границы уточняемого земельного участка с кадастровым номером 53:23:8423302:228 :

Система координат МСК-53, зона 2 **Зона № 2**

Обозначение характерных точек границ	Координаты, м				Метод определения координат	Формулы, примененные для расчета средней квадратической погрешности определения координат характерных точек границ (Mt), с подставленными в такие формулы значениями и итоговые (вычисленные) значения Mt, м	Описание закрепления точки
	содержатся в Едином государственном реестре недвижимости		определены в результате выполнения комплексных кадастровых работ				
	X	Y	X	Y			
1	2	3	4	5	6	7	8
н502У	-	-	581862.84	2177643.65	Метод спутниковых геодезических измерений (определений)	Mt=√ Mx2+√My2 = 0,10	-
н503У	-	-	581861.52	2177649.97	Метод спутниковых геодезических измерений (определений)	Mt=√ Mx2+√My2 = 0,10	-
н504У	-	-	581861.41	2177650.52	Метод спутниковых геодезических измерений (определений)	Mt=√ Mx2+√My2 = 0,10	-
н505У	-	-	581857.53	2177649.70	Метод спутниковых геодезических измерений (определений)	Mt=√ Mx2+√My2 = 0,10	-
н506У	-	-	581857.79	2177648.41	Метод спутниковых геодезических измерений (определений)	Mt=√ Mx2+√My2 = 0,10	-
н478У	-	-	581858.90	2177642.82	Метод спутниковых геодезических измерений (определений)	Mt=√ Mx2+√My2 = 0,10	-

1. Сведения о характерных точках границы уточняемого земельного участка с кадастровым номером 53:23:8423302:228 :

Система координат МСК-53, зона 2 **Зона № 2**

Обозначение характерных точек границ	Координаты, м				Метод определения координат	Формулы, примененные для расчета средней квадратической погрешности определения координат характерных точек границ (Mt), с подставленными в такие формулы значениями и итоговые (вычисленные) значения Mt, м	Описание закрепления точки
	содержатся в Едином государственном реестре недвижимости		определены в результате выполнения комплексных кадастровых работ				
	X	Y	X	Y			
1	2	3	4	5	6	7	8
н477У	-	-	581862.52	2177643.59	Метод спутниковых геодезических измерений (определений)	Mt=√ Mx2+√My2 = 0,10	-
н502У	-	-	581862.84	2177643.65	Метод спутниковых геодезических измерений (определений)	Mt=√ Mx2+√My2 = 0,10	-

2. Сведения о частях границ уточняемого земельного участка с кадастровым номером 53:23:8423302:228 :

Обозначение части границ		Горизонтальное проложение (S), м	Описание прохождения части границ	Сведения о согласовании местоположения границ (согласовано/спорное)
от т.	до т.			
1	2	3	4	5
н502У	н503У	6.46	-	-
н503У	н504У	0.56	-	-
н504У	н505У	3.97	-	-
н505У	н506У	1.32	-	-
н506У	н478У	5.70	-	-
н478У	н477У	3.70	-	-
н477У	н502У	0.33	-	-

3. Сведения о характеристиках уточняемого земельного участка с кадастровым номером 53:23:8423302:228 :

№ п/п	Наименование характеристики земельного участка	Значение характеристики
1	2	3
1.	Адрес земельного участка	-
1.1.	Сведения о местоположении земельного участка (при отсутствии адреса) в структурированном в соответствии с федеральной информационной адресной системой виде	-
1.2.	Дополнительные сведения о местоположении земельного участка	-
2.	Площадь земельного участка ± величина погрешности определения (вычисления) площади (P ± ΔP), м2	28 ± 2

3. Сведения о характеристиках уточняемого земельного участка с кадастровым номером 53:23:8423302:228 :

№ п/п	Наименование характеристики земельного участка	Значение характеристики
1	2	3
3.	Формула, примененная для вычисления предельной погрешности определения площади земельного участка, с подставленными значениями и итоговые (вычисленные) значения (ΔP), м2	ΔP=3.5*Mt*√P=3.5*0,1*√28=2
4.	Площадь земельного участка согласно сведениям Единого государственного реестра недвижимости (Ркад), м2	26
5.	Оценка расхождения Р и Ркад (Р - Ркад), м2	2
6.	Предельные минимальный и максимальный размеры земельного участка (Рмин и Рмакс), м2	- -
7.	Вид (виды) разрешенного использования	для эксплуатации кирпичного гаража
7.1.	Дополнительные сведения об использовании земельного участка	-
8.	Кадастровый или иной государственный учетный номер (инвентарный) здания, сооружения, объекта незавершенного строительства, расположенного на земельном участке	53:23:8423302:1598
9.	Сведения о земельных участках (землях общего пользования, территории общего пользования), посредством которых обеспечивается доступ	Земли общего пользования
10.	Иные сведения	-

4. Пояснения к сведениям об уточняемом земельном участке с кадастровым номером 53:23:8423302:228 :

1.	-

Сведения об уточняемых земельных участках

1. Сведения о характерных точках границы уточняемого земельного участка с кадастровым номером 53:23:8423302:229 :

Система координат МСК-53, зона 2 **Зона № 2**

Обозначение характерных точек границ	Координаты, м				Метод определения координат	Формулы, примененные для расчета средней квадратической погрешности определения координат характерных точек границ (Mt), с подставленными в такие формулы значениями и итоговые (вычисленные) значения Mt, м	Описание закрепления точки
	содержатся в Едином государственном реестре недвижимости		определены в результате выполнения комплексных кадастровых работ				
	X	Y	X	Y			
1	2	3	4	5	6	7	8
н478У	-	-	581858.90	2177642.82	Метод спутниковых геодезических измерений (определений)	Mt=√ Mx2+√My2 = 0,10	-
н506У	-	-	581857.79	2177648.41	Метод спутниковых геодезических измерений (определений)	Mt=√ Mx2+√My2 = 0,10	-
н507У	-	-	581853.72	2177647.62	Метод спутниковых геодезических измерений (определений)	Mt=√ Mx2+√My2 = 0,10	-
н480У	-	-	581855.01	2177642.00	Метод спутниковых геодезических измерений (определений)	Mt=√ Mx2+√My2 = 0,10	-
н478У	-	-	581858.90	2177642.82	Метод спутниковых геодезических измерений (определений)	Mt=√ Mx2+√My2 = 0,10	-

2. Сведения о частях границ уточняемого земельного участка с кадастровым номером 53:23:8423302:229 :

Обозначение части границ		Горизонтальное проложение (S), м	Описание прохождения части границ	Сведения о согласовании местоположения границ (согласовано/спорное)
от т.	до т.			
1	2	3	4	5
н478У	н506У	5.70	-	-
н506У	н507У	4.15	-	-
н507У	н480У	5.77	-	-
н480У	н478У	3.98	-	-

3. Сведения о характеристиках уточняемого земельного участка с кадастровым номером 53:23:8423302:229 :

№ п/п	Наименование характеристики земельного участка	Значение характеристики
1	2	3
1.	Адрес земельного участка	-
1.1.	Сведения о местоположении земельного участка (при отсутствии адреса) в структурированном в соответствии с федеральной информационной адресной системой виде	-
1.2.	Дополнительные сведения о местоположении земельного участка	-
2.	Площадь земельного участка ± величина погрешности определения (вычисления) площади (Р ± ΔР), м2	23 ± 2
3.	Формула, примененная для вычисления предельной погрешности определения площади земельного участка, с подставленными значениями и итоговые (вычисленные) значения (ΔР), м2	ΔР=3.5*Mt*√P=3.5*0,1*√23=2
4.	Площадь земельного участка согласно сведениям Единого государственного реестра недвижимости (Ркад), м2	21
5.	Оценка расхождения Р и Ркад (Р - Ркад), м2	2
6.	Предельные минимальный и максимальный размеры земельного участка (Рмин и Рмакс), м2	- -
7.	Вид (виды) разрешенного использования	Под коммунально-складские объекты
7.1.	Дополнительные сведения об использовании земельного участка	-
8.	Кадастровый или иной государственный учетный номер (инвентарный) здания, сооружения, объекта незавершенного строительства, расположенного на земельном участке	-
9.	Сведения о земельных участках (землях общего пользования, территории общего пользования), посредством которых обеспечивается доступ	Земли общего пользования
10.	Иные сведения	-

4. Пояснения к сведениям об уточняемом земельном участке с кадастровым номером 53:23:8423302:229 :

1.	-

Сведения об уточняемых земельных участках

1. Сведения о характерных точках границы уточняемого земельного участка с кадастровым номером 53:23:8423302:230 :

Система координат МСК-53, зона 2 **Зона № 2**

Обозначение характерных точек границ	Координаты, м				Метод определения координат	Формулы, примененные для расчета средней квадратической погрешности определения координат характерных точек границ (Mt), с подставленными в такие формулы значениями и итоговые (вычисленные) значения Mt, м	Описание закрепления точки
	содержатся в Едином государственном реестре недвижимости		определены в результате выполнения комплексных кадастровых работ				
	X	Y	X	Y			
1	2	3	4	5	6	7	8
н480У	-	-	581855.01	2177642.00	Метод спутниковых геодезических измерений (определений)	Mt=√ Mx2+√My2 = 0,10	-
н507У	-	-	581853.72	2177647.62	Метод спутниковых геодезических измерений (определений)	Mt=√ Mx2+√My2 = 0,10	-
н508У	-	-	581853.42	2177648.90	Метод спутниковых геодезических измерений (определений)	Mt=√ Mx2+√My2 = 0,10	-
н509У	-	-	581848.96	2177647.83	Метод спутниковых геодезических измерений (определений)	Mt=√ Mx2+√My2 = 0,10	-
н482У	-	-	581851.02	2177641.15	Метод спутниковых геодезических измерений (определений)	Mt=√ Mx2+√My2 = 0,10	-
н480У	-	-	581855.01	2177642.00	Метод спутниковых геодезических измерений (определений)	Mt=√ Mx2+√My2 = 0,10	-

2. Сведения о частях границ уточняемого земельного участка с кадастровым номером 53:23:8423302:230 :

Обозначение части границ		Горизонтальное проложение (S), м	Описание прохождения части границ	Сведения о согласовании местоположения границ (согласовано/спорное)
от т.	до т.			
1	2	3	4	5
н480У	н507У	5.77	-	-
н507У	н508У	1.31	-	-
н508У	н509У	4.59	-	-
н509У	н482У	6.99	-	-
н482У	н480У	4.08	-	-

3. Сведения о характеристиках уточняемого земельного участка с кадастровым номером 53:23:8423302:230 :

№ п/п	Наименование характеристики земельного участка	Значение характеристики
1	2	3
1.	Адрес земельного участка	-
1.1.	Сведения о местоположении земельного участка (при отсутствии адреса) в структурированном в соответствии с федеральной информационной адресной системой виде	-
1.2.	Дополнительные сведения о местоположении земельного участка	-
2.	Площадь земельного участка ± величина погрешности определения (вычисления) площади (Р ± ΔР), м2	30 ± 2
3.	Формула, примененная для вычисления предельной погрешности определения площади земельного участка, с подставленными значениями и итоговые (вычисленные) значения (ΔР), м2	ΔР=3.5*Mt*√P=3.5*0,1*√30=2
4.	Площадь земельного участка согласно сведениям Единого государственного реестра недвижимости (Ркад), м2	30
5.	Оценка расхождения Р и Ркад (Р - Ркад), м2	-
6.	Предельные минимальный и максимальный размеры земельного участка (Рмин и Рмакс), м2	- -
7.	Вид (виды) разрешенного использования	для эксплуатации кирпичного гаража
7.1.	Дополнительные сведения об использовании земельного участка	-
8.	Кадастровый или иной государственный учетный номер (инвентарный) здания, сооружения, объекта незавершенного строительства, расположенного на земельном участке	53:23:8423302:1624
9.	Сведения о земельных участках (землях общего пользования, территории общего пользования), посредством которых обеспечивается доступ	Земли общего пользования
10.	Иные сведения	-

4. Пояснения к сведениям об уточняемом земельном участке с кадастровым номером 53:23:8423302:230 :

1.	-

Сведения об уточняемых земельных участках

1. Сведения о характерных точках границы уточняемого земельного участка с кадастровым номером 53:23:8423302:232 :

Система координат МСК-53, зона 2 **Зона № 2**

Обозначение характерных точек границ	Координаты, м				Метод определения координат	Формулы, примененные для расчета средней квадратической погрешности определения координат характерных точек границ (Mt), с подставленными в такие формулы значениями и итоговые (вычисленные) значения Mt, м	Описание закрепления точки
	содержатся в Едином государственном реестре недвижимости		определены в результате выполнения комплексных кадастровых работ				
	X	Y	X	Y			
1	2	3	4	5	6	7	8
н510У	-	-	581906.10	2177670.28	Метод спутниковых геодезических измерений (определений)	Mt=√ Mx2+√My2 = 0,10	-
н511У	-	-	581904.83	2177676.45	Метод спутниковых геодезических измерений (определений)	Mt=√ Mx2+√My2 = 0,10	-
н512У	-	-	581901.40	2177675.72	Метод спутниковых геодезических измерений (определений)	Mt=√ Mx2+√My2 = 0,10	-
н513У	-	-	581901.26	2177675.69	Метод спутниковых геодезических измерений (определений)	Mt=√ Mx2+√My2 = 0,10	-
н514У	-	-	581902.52	2177669.50	Метод спутниковых геодезических измерений (определений)	Mt=√ Mx2+√My2 = 0,10	-
н510У	-	-	581906.10	2177670.28	Метод спутниковых геодезических измерений (определений)	Mt=√ Mx2+√My2 = 0,10	-

2. Сведения о частях границ уточняемого земельного участка с кадастровым номером 53:23:8423302:232 :

Обозначение части границ		Горизонтальное проложение (S), м	Описание прохождения части границ	Сведения о согласовании местоположения границ (согласовано/спорное)
от т.	до т.			
1	2	3	4	5
н510У	н511У	6.30	-	-
н511У	н512У	3.51	-	-
н512У	н513У	0.14	-	-
н513У	н514У	6.32	-	-
н514У	н510У	3.66	-	-

3. Сведения о характеристиках уточняемого земельного участка с кадастровым номером 53:23:8423302:232 :

№ п/п	Наименование характеристики земельного участка	Значение характеристики
1	2	3
1.	Адрес земельного участка	-
1.1.	Сведения о местоположении земельного участка (при отсутствии адреса) в структурированном в соответствии с федеральной информационной адресной системой виде	-
1.2.	Дополнительные сведения о местоположении земельного участка	-
2.	Площадь земельного участка ± величина погрешности определения (вычисления) площади (Р ± ΔР), м2	23 ± 2
3.	Формула, примененная для вычисления предельной погрешности определения площади земельного участка, с подставленными значениями и итоговые (вычисленные) значения (ΔР), м2	ΔР=3.5*Mt*√P=3.5*0,1*√23=2
4.	Площадь земельного участка согласно сведениям Единого государственного реестра недвижимости (Ркад), м2	24
5.	Оценка расхождения Р и Ркад (Р - Ркад), м2	1
6.	Предельные минимальный и максимальный размеры земельного участка (Рмин и Рмакс), м2	- -
7.	Вид (виды) разрешенного использования	для строительства и эксплуатации кирпичного гаража
7.1.	Дополнительные сведения об использовании земельного участка	-
8.	Кадастровый или иной государственный учетный номер (инвентарный) здания, сооружения, объекта незавершенного строительства, расположенного на земельном участке	53:23:8423302:1623
9.	Сведения о земельных участках (землях общего пользования, территории общего пользования), посредством которых обеспечивается доступ	Земли общего пользования
10.	Иные сведения	-

4. Пояснения к сведениям об уточняемом земельном участке с кадастровым номером 53:23:8423302:232 :

1.	-

Сведения об уточняемых земельных участках

1. Сведения о характерных точках границы уточняемого земельного участка с кадастровым номером 53:23:8423302:233 :

Система координат МСК-53, зона 2 **Зона № 2**

Обозначение характерных точек границ	Координаты, м				Метод определения координат	Формулы, примененные для расчета средней квадратической погрешности определения координат характерных точек границ (Mt), с подставленными в такие формулы значениями и итоговые (вычисленные) значения Mt, м	Описание закрепления точки
	содержатся в Едином государственном реестре недвижимости		определены в результате выполнения комплексных кадастровых работ				
	X	Y	X	Y			
1	2	3	4	5	6	7	8
н514У	-	-	581902.52	2177669.50	Метод спутниковых геодезических измерений (определений)	Mt=√ Mx2+√My2 = 0,10	-
н513У	-	-	581901.26	2177675.69	Метод спутниковых геодезических измерений (определений)	Mt=√ Mx2+√My2 = 0,10	-
н515У	-	-	581897.94	2177674.98	Метод спутниковых геодезических измерений (определений)	Mt=√ Mx2+√My2 = 0,10	-
н516У	-	-	581899.15	2177668.79	Метод спутниковых геодезических измерений (определений)	Mt=√ Mx2+√My2 = 0,10	-
н514У	-	-	581902.52	2177669.50	Метод спутниковых геодезических измерений (определений)	Mt=√ Mx2+√My2 = 0,10	-

2. Сведения о частях границ уточняемого земельного участка с кадастровым номером 53:23:8423302:233 :

Обозначение части границ		Горизонтальное проложение (S), м	Описание прохождения части границ	Сведения о согласовании местоположения границ (согласовано/спорное)
от т.	до т.			
1	2	3	4	5
н514У	н513У	6.32	-	-
н513У	н515У	3.40	-	-
н515У	н516У	6.31	-	-
н516У	н514У	3.44	-	-

3. Сведения о характеристиках уточняемого земельного участка с кадастровым номером 53:23:8423302:233 :

№ п/п	Наименование характеристики земельного участка	Значение характеристики
1	2	3
1.	Адрес земельного участка	-
1.1.	Сведения о местоположении земельного участка (при отсутствии адреса) в структурированном в соответствии с федеральной информационной адресной системой виде	-
1.2.	Дополнительные сведения о местоположении земельного участка	-
2.	Площадь земельного участка ± величина погрешности определения (вычисления) площади (Р ± ΔР), м2	22 ± 2
3.	Формула, примененная для вычисления предельной погрешности определения площади земельного участка, с подставленными значениями и итоговые (вычисленные) значения (ΔР), м2	ΔР=3.5*Mt*√P=3.5*0,1*√22=2
4.	Площадь земельного участка согласно сведениям Единого государственного реестра недвижимости (Ркад), м2	22
5.	Оценка расхождения Р и Ркад (Р - Ркад), м2	-
6.	Предельные минимальный и максимальный размеры земельного участка (Рмин и Рмакс), м2	- -
7.	Вид (виды) разрешенного использования	Под коммунально-складские объекты
7.1.	Дополнительные сведения об использовании земельного участка	-
8.	Кадастровый или иной государственный учетный номер (инвентарный) здания, сооружения, объекта незавершенного строительства, расположенного на земельном участке	53:23:8423302:1607
9.	Сведения о земельных участках (землях общего пользования, территории общего пользования), посредством которых обеспечивается доступ	Земли общего пользования
10.	Иные сведения	-

4. Пояснения к сведениям об уточняемом земельном участке с кадастровым номером 53:23:8423302:233 :

1.	-

Сведения об уточняемых земельных участках

1. Сведения о характерных точках границы уточняемого земельного участка с кадастровым номером 53:23:8423302:234 :

Система координат МСК-53, зона 2 **Зона № 2**

Обозначение характерных точек границ	Координаты, м				Метод определения координат	Формулы, примененные для расчета средней квадратической погрешности определения координат характерных точек границ (Mt), с подставленными в такие формулы значениями и итоговые (вычисленные) значения Mt, м	Описание закрепления точки
	содержатся в Едином государственном реестре недвижимости		определены в результате выполнения комплексных кадастровых работ				
	X	Y	X	Y			
1	2	3	4	5	6	7	8
н516У	-	-	581899.15	2177668.79	Метод спутниковых геодезических измерений (определений)	Mt=√ Mx2+√My2 = 0,10	-
н515У	-	-	581897.94	2177674.98	Метод спутниковых геодезических измерений (определений)	Mt=√ Mx2+√My2 = 0,10	-
н517У	-	-	581894.47	2177674.24	Метод спутниковых геодезических измерений (определений)	Mt=√ Mx2+√My2 = 0,10	-
н518У	-	-	581895.74	2177668.07	Метод спутниковых геодезических измерений (определений)	Mt=√ Mx2+√My2 = 0,10	-
н516У	-	-	581899.15	2177668.79	Метод спутниковых геодезических измерений (определений)	Mt=√ Mx2+√My2 = 0,10	-

2. Сведения о частях границ уточняемого земельного участка с кадастровым номером 53:23:8423302:234 :

Обозначение части границ		Горизонтальное проложение (S), м	Описание прохождения части границ	Сведения о согласовании местоположения границ (согласовано/спорное)
от т.	до т.			
1	2	3	4	5
н516У	н515У	6.31	-	-
н515У	н517У	3.55	-	-
н517У	н518У	6.30	-	-
н518У	н516У	3.49	-	-

3. Сведения о характеристиках уточняемого земельного участка с кадастровым номером 53:23:8423302:234 :

№ п/п	Наименование характеристики земельного участка	Значение характеристики
1	2	3
1.	Адрес земельного участка	-
1.1.	Сведения о местоположении земельного участка (при отсутствии адреса) в структурированном в соответствии с федеральной информационной адресной системой виде	-
1.2.	Дополнительные сведения о местоположении земельного участка	-
2.	Площадь земельного участка ± величина погрешности определения (вычисления) площади (Р ± ΔР), м2	22 ± 2
3.	Формула, примененная для вычисления предельной погрешности определения площади земельного участка, с подставленными значениями и итоговые (вычисленные) значения (ΔР), м2	ΔP=3.5*Mt*√P=3.5*0,1*√22=2
4.	Площадь земельного участка согласно сведениям Единого государственного реестра недвижимости (Ркад), м2	21
5.	Оценка расхождения Р и Ркад (Р - Ркад), м2	1
6.	Предельные минимальный и максимальный размеры земельного участка (Рмин и Рмакс), м2	- -
7.	Вид (виды) разрешенного использования	Под коммунально-складские объекты
7.1.	Дополнительные сведения об использовании земельного участка	-
8.	Кадастровый или иной государственный учетный номер (инвентарный) здания, сооружения, объекта незавершенного строительства, расположенного на земельном участке	-
9.	Сведения о земельных участках (землях общего пользования, территории общего пользования), посредством которых обеспечивается доступ	Земли общего пользования
10.	Иные сведения	-

4. Пояснения к сведениям об уточняемом земельном участке с кадастровым номером 53:23:8423302:234 :

1.	-

Сведения об уточняемых земельных участках

1. Сведения о характерных точках границы уточняемого земельного участка с кадастровым номером 53:23:8423302:2068 :

Система координат МСК-53, зона 2 **Зона № 2**

Обозначение характерных точек границ	Координаты, м				Метод определения координат	Формулы, примененные для расчета средней квадратической погрешности определения координат характерных точек границ (Mt), с подставленными в такие формулы значениями и итоговые (вычисленные) значения Mt, м	Описание закрепления точки
	содержатся в Едином государственном реестре недвижимости		определены в результате выполнения комплексных кадастровых работ				
	X	Y	X	Y			
1	2	3	4	5	6	7	8
н518У	-	-	581895.74	2177668.07	Метод спутниковых геодезических измерений (определений)	Mt=√ Mx2+√My2 = 0,10	-
н517У	-	-	581894.47	2177674.24	Метод спутниковых геодезических измерений (определений)	Mt=√ Mx2+√My2 = 0,10	-
н519У	-	-	581891.11	2177673.52	Метод спутниковых геодезических измерений (определений)	Mt=√ Mx2+√My2 = 0,10	-
н520У	-	-	581892.38	2177667.34	Метод спутниковых геодезических измерений (определений)	Mt=√ Mx2+√My2 = 0,10	-
н518У	-	-	581895.74	2177668.07	Метод спутниковых геодезических измерений (определений)	Mt=√ Mx2+√My2 = 0,10	-

2. Сведения о частях границ уточняемого земельного участка с кадастровым номером 53:23:8423302:2068 :

Обозначение части границ		Горизонтальное проложение (S), м	Описание прохождения части границ	Сведения о согласовании местоположения границ (согласовано/спорное)
от т.	до т.			
1	2	3	4	5
н518У	н517У	6.30	-	-
н517У	н519У	3.44	-	-
н519У	н520У	6.31	-	-
н520У	н518У	3.44	-	-

3. Сведения о характеристиках уточняемого земельного участка с кадастровым номером 53:23:8423302:2068 :

№ п/п	Наименование характеристики земельного участка	Значение характеристики
1	2	3
1.	Адрес земельного участка	-
1.1.	Сведения о местоположении земельного участка (при отсутствии адреса) в структурированном в соответствии с федеральной информационной адресной системой виде	-
1.2.	Дополнительные сведения о местоположении земельного участка	-
2.	Площадь земельного участка ± величина погрешности определения (вычисления) площади (Р ± ΔР), м2	22 ± 2
3.	Формула, примененная для вычисления предельной погрешности определения площади земельного участка, с подставленными значениями и итоговые (вычисленные) значения (ΔР), м2	ΔР=3.5*Mt*√P=3.5*0,1*√22=2
4.	Площадь земельного участка согласно сведениям Единого государственного реестра недвижимости (Ркад), м2	21
5.	Оценка расхождения Р и Ркад (Р - Ркад), м2	1
6.	Предельные минимальный и максимальный размеры земельного участка (Рмин и Рмакс), м2	- -
7.	Вид (виды) разрешенного использования	под строительство и эксплуатацию гаража
7.1.	Дополнительные сведения об использовании земельного участка	-
8.	Кадастровый или иной государственный учетный номер (инвентарный) здания, сооружения, объекта незавершенного строительства, расположенного на земельном участке	53:23:8423302:2070
9.	Сведения о земельных участках (землях общего пользования, территории общего пользования), посредством которых обеспечивается доступ	Земли общего пользования
10.	Иные сведения	-

4. Пояснения к сведениям об уточняемом земельном участке с кадастровым номером 53:23:8423302:2068 :

1.	-

Сведения об уточняемых земельных участках

1. Сведения о характерных точках границы уточняемого земельного участка с кадастровым номером 53:23:8423302:236 :

Система координат МСК-53, зона 2 **Зона № 2**

Обозначение характерных точек границ	Координаты, м				Метод определения координат	Формулы, примененные для расчета средней квадратической погрешности определения координат характерных точек границ (Mt), с подставленными в такие формулы значениями и итоговые (вычисленные) значения Mt, м	Описание закрепления точки
	содержатся в Едином государственном реестре недвижимости		определены в результате выполнения комплексных кадастровых работ				
	X	Y	X	Y			
1	2	3	4	5	6	7	8
н520У	-	-	581892.38	2177667.34	Метод спутниковых геодезических измерений (определений)	Mt=√ Mx2+√My2 = 0,10	-
н519У	-	-	581891.11	2177673.52	Метод спутниковых геодезических измерений (определений)	Mt=√ Mx2+√My2 = 0,10	-
н521У	-	-	581887.69	2177672.79	Метод спутниковых геодезических измерений (определений)	Mt=√ Mx2+√My2 = 0,10	-
н522У	-	-	581888.96	2177666.61	Метод спутниковых геодезических измерений (определений)	Mt=√ Mx2+√My2 = 0,10	-
н520У	-	-	581892.38	2177667.34	Метод спутниковых геодезических измерений (определений)	Mt=√ Mx2+√My2 = 0,10	-

2. Сведения о частях границ уточняемого земельного участка с кадастровым номером 53:23:8423302:236 :

Обозначение части границ		Горизонтальное проложение (S), м	Описание прохождения части границ	Сведения о согласовании местоположения границ (согласовано/спорное)
от т.	до т.			
1	2	3	4	5
н520У	н519У	6.31	-	-
н519У	н521У	3.50	-	-
н521У	н522У	6.31	-	-
н522У	н520У	3.50	-	-

3. Сведения о характеристиках уточняемого земельного участка с кадастровым номером 53:23:8423302:236 :

№ п/п	Наименование характеристики земельного участка	Значение характеристики
1	2	3
1.	Адрес земельного участка	-
1.1.	Сведения о местоположении земельного участка (при отсутствии адреса) в структурированном в соответствии с федеральной информационной адресной системой виде	-
1.2.	Дополнительные сведения о местоположении земельного участка	-
2.	Площадь земельного участка ± величина погрешности определения (вычисления) площади (Р ± ΔР), м2	22 ± 2
3.	Формула, примененная для вычисления предельной погрешности определения площади земельного участка, с подставленными значениями и итоговые (вычисленные) значения (ΔР), м2	ΔР=3.5*Mt*√P=3.5*0,1*√22=2
4.	Площадь земельного участка согласно сведениям Единого государственного реестра недвижимости (Ркад), м2	21
5.	Оценка расхождения Р и Ркад (Р - Ркад), м2	1
6.	Предельные минимальный и максимальный размеры земельного участка (Рмин и Рмакс), м2	- -
7.	Вид (виды) разрешенного использования	Под коммунально-складские объекты
7.1.	Дополнительные сведения об использовании земельного участка	-
8.	Кадастровый или иной государственный учетный номер (инвентарный) здания, сооружения, объекта незавершенного строительства, расположенного на земельном участке	53:23:8423302:1606
9.	Сведения о земельных участках (землях общего пользования, территории общего пользования), посредством которых обеспечивается доступ	Земли общего пользования
10.	Иные сведения	-

4. Пояснения к сведениям об уточняемом земельном участке с кадастровым номером 53:23:8423302:236 :

1.	-

Сведения об уточняемых земельных участках

1. Сведения о характерных точках границы уточняемого земельного участка с кадастровым номером 53:23:8423302:238 :

Система координат МСК-53, зона 2 **Зона № 2**

Обозначение характерных точек границ	Координаты, м				Метод определения координат	Формулы, примененные для расчета средней квадратической погрешности определения координат характерных точек границ (Mt), с подставленными в такие формулы значениями и итоговые (вычисленные) значения Mt, м	Описание закрепления точки
	содержатся в Едином государственном реестре недвижимости		определены в результате выполнения комплексных кадастровых работ				
	X	Y	X	Y			
1	2	3	4	5	6	7	8
н523У	-	-	581885.36	2177665.92	Метод спутниковых геодезических измерений (определений)	Mt=√ Mx2+√My2 = 0,10	-
н524У	-	-	581884.12	2177672.03	Метод спутниковых геодезических измерений (определений)	Mt=√ Mx2+√My2 = 0,10	-
н525У	-	-	581880.72	2177671.30	Метод спутниковых геодезических измерений (определений)	Mt=√ Mx2+√My2 = 0,10	-
н526У	-	-	581882.01	2177665.23	Метод спутниковых геодезических измерений (определений)	Mt=√ Mx2+√My2 = 0,10	-
н523У	-	-	581885.36	2177665.92	Метод спутниковых геодезических измерений (определений)	Mt=√ Mx2+√My2 = 0,10	-

2. Сведения о частях границ уточняемого земельного участка с кадастровым номером 53:23:8423302:238 :

Обозначение части границ		Горизонтальное проложение (S), м	Описание прохождения части границ	Сведения о согласовании местоположения границ (согласовано/спорное)
от т.	до т.			
1	2	3	4	5
н523У	н524У	6.23	-	-
н524У	н525У	3.48	-	-
н525У	н526У	6.21	-	-
н526У	н523У	3.42	-	-

3. Сведения о характеристиках уточняемого земельного участка с кадастровым номером 53:23:8423302:238 :

№ п/п	Наименование характеристики земельного участка	Значение характеристики
1	2	3
1.	Адрес земельного участка	-
1.1.	Сведения о местоположении земельного участка (при отсутствии адреса) в структурированном в соответствии с федеральной информационной адресной системой виде	-
1.2.	Дополнительные сведения о местоположении земельного участка	-
2.	Площадь земельного участка ± величина погрешности определения (вычисления) площади (Р ± ΔР), м2	21 ± 2
3.	Формула, примененная для вычисления предельной погрешности определения площади земельного участка, с подставленными значениями и итоговые (вычисленные) значения (ΔР), м2	ΔР=3.5*Mt*√P=3.5*0,1*√21=2
4.	Площадь земельного участка согласно сведениям Единого государственного реестра недвижимости (Ркад), м2	21
5.	Оценка расхождения Р и Ркад (Р - Ркад), м2	-
6.	Предельные минимальный и максимальный размеры земельного участка (Рмин и Рмакс), м2	- -
7.	Вид (виды) разрешенного использования	Под коммунально-складские объекты
7.1.	Дополнительные сведения об использовании земельного участка	-
8.	Кадастровый или иной государственный учетный номер (инвентарный) здания, сооружения, объекта незавершенного строительства, расположенного на земельном участке	53:23:8423302:2339
9.	Сведения о земельных участках (землях общего пользования, территории общего пользования), посредством которых обеспечивается доступ	Земли общего пользования
10.	Иные сведения	-

4. Пояснения к сведениям об уточняемом земельном участке с кадастровым номером 53:23:8423302:238 :

1.	-

Сведения об уточняемых земельных участках

1. Сведения о характерных точках границы уточняемого земельного участка с кадастровым номером 53:23:8423302:239 :

Система координат МСК-53, зона 2 **Зона № 2**

Обозначение характерных точек границ	Координаты, м				Метод определения координат	Формулы, примененные для расчета средней квадратической погрешности определения координат характерных точек границ (Mt), с подставленными в такие формулы значениями и итоговые (вычисленные) значения Mt, м	Описание закрепления точки
	содержатся в Едином государственном реестре недвижимости		определены в результате выполнения комплексных кадастровых работ				
	X	Y	X	Y			
1	2	3	4	5	6	7	8
н526У	-	-	581882.01	2177665.23	Метод спутниковых геодезических измерений (определений)	Mt=√ Mx2+√My2 = 0,10	-
н525У	-	-	581880.72	2177671.30	Метод спутниковых геодезических измерений (определений)	Mt=√ Mx2+√My2 = 0,10	-
н527У	-	-	581877.54	2177670.62	Метод спутниковых геодезических измерений (определений)	Mt=√ Mx2+√My2 = 0,10	-
н528У	-	-	581878.83	2177664.58	Метод спутниковых геодезических измерений (определений)	Mt=√ Mx2+√My2 = 0,10	-
н526У	-	-	581882.01	2177665.23	Метод спутниковых геодезических измерений (определений)	Mt=√ Mx2+√My2 = 0,10	-

2. Сведения о частях границ уточняемого земельного участка с кадастровым номером 53:23:8423302:239 :

Обозначение части границ		Горизонтальное проложение (S), м	Описание прохождения части границ	Сведения о согласовании местоположения границ (согласовано/спорное)
от т.	до т.			
1	2	3	4	5
н526У	н525У	6.21	-	-
н525У	н527У	3.25	-	-
н527У	н528У	6.18	-	-
н528У	н526У	3.25	-	-

3. Сведения о характеристиках уточняемого земельного участка с кадастровым номером 53:23:8423302:239 :

№ п/п	Наименование характеристики земельного участка	Значение характеристики
1	2	3
1.	Адрес земельного участка	-
1.1.	Сведения о местоположении земельного участка (при отсутствии адреса) в структурированном в соответствии с федеральной информационной адресной системой виде	-
1.2.	Дополнительные сведения о местоположении земельного участка	-
2.	Площадь земельного участка ± величина погрешности определения (вычисления) площади (Р ± ΔР), м2	20 ± 2
3.	Формула, примененная для вычисления предельной погрешности определения площади земельного участка, с подставленными значениями и итоговые (вычисленные) значения (ΔР), м2	ΔР=3.5*Mt*√P=3.5*0,1*√20=2
4.	Площадь земельного участка согласно сведениям Единого государственного реестра недвижимости (Ркад), м2	20
5.	Оценка расхождения Р и Ркад (Р - Ркад), м2	-
6.	Предельные минимальный и максимальный размеры земельного участка (Рмин и Рмакс), м2	- -
7.	Вид (виды) разрешенного использования	Под коммунально-складские объекты
7.1.	Дополнительные сведения об использовании земельного участка	-
8.	Кадастровый или иной государственный учетный номер (инвентарный) здания, сооружения, объекта незавершенного строительства, расположенного на земельном участке	53:23:8423302:1605
9.	Сведения о земельных участках (землях общего пользования, территории общего пользования), посредством которых обеспечивается доступ	Земли общего пользования
10.	Иные сведения	-

4. Пояснения к сведениям об уточняемом земельном участке с кадастровым номером 53:23:8423302:239 :

1.	-

Сведения об уточняемых земельных участках

1. Сведения о характерных точках границы уточняемого земельного участка с кадастровым номером 53:23:8423302:240 :

Система координат МСК-53, зона 2 **Зона № 2**

Обозначение характерных точек границ	Координаты, м				Метод определения координат	Формулы, примененные для расчета средней квадратической погрешности определения координат характерных точек границ (Mt), с подставленными в такие формулы значениями и итоговые (вычисленные) значения Mt, м	Описание закрепления точки
	содержатся в Едином государственном реестре недвижимости		определены в результате выполнения комплексных кадастровых работ				
	X	Y	X	Y			
1	2	3	4	5	6	7	8
н528У	-	-	581878.83	2177664.58	Метод спутниковых геодезических измерений (определений)	Mt=√ Mx2+√My2 = 0,10	-
н527У	-	-	581877.54	2177670.62	Метод спутниковых геодезических измерений (определений)	Mt=√ Mx2+√My2 = 0,10	-
н529У	-	-	581877.32	2177670.57	Метод спутниковых геодезических измерений (определений)	Mt=√ Mx2+√My2 = 0,10	-
н530У	-	-	581874.01	2177669.87	Метод спутниковых геодезических измерений (определений)	Mt=√ Mx2+√My2 = 0,10	-
н531У	-	-	581875.32	2177663.83	Метод спутниковых геодезических измерений (определений)	Mt=√ Mx2+√My2 = 0,10	-
н528У	-	-	581878.83	2177664.58	Метод спутниковых геодезических измерений (определений)	Mt=√ Mx2+√My2 = 0,10	-

2. Сведения о частях границ уточняемого земельного участка с кадастровым номером 53:23:8423302:240 :

Обозначение части границ		Горизонтальное проложение (S), м	Описание прохождения части границ	Сведения о согласовании местоположения границ (согласовано/спорное)
от т.	до т.			
1	2	3	4	5
н528У	н527У	6.18	-	-
н527У	н529У	0.23	-	-
н529У	н530У	3.38	-	-
н530У	н531У	6.18	-	-
н531У	н528У	3.59	-	-

3. Сведения о характеристиках уточняемого земельного участка с кадастровым номером 53:23:8423302:240 :

№ п/п	Наименование характеристики земельного участка	Значение характеристики
1	2	3
1.	Адрес земельного участка	-
1.1.	Сведения о местоположении земельного участка (при отсутствии адреса) в структурированном в соответствии с федеральной информационной адресной системой виде	-
1.2.	Дополнительные сведения о местоположении земельного участка	-
2.	Площадь земельного участка ± величина погрешности определения (вычисления) площади (Р ± ΔР), м2	22 ± 2
3.	Формула, примененная для вычисления предельной погрешности определения площади земельного участка, с подставленными значениями и итоговые (вычисленные) значения (ΔР), м2	ΔР=3.5*Mt*√P=3.5*0,1*√22=2
4.	Площадь земельного участка согласно сведениям Единого государственного реестра недвижимости (Ркад), м2	21
5.	Оценка расхождения Р и Ркад (Р - Ркад), м2	1
6.	Предельные минимальный и максимальный размеры земельного участка (Рмин и Рмакс), м2	- -
7.	Вид (виды) разрешенного использования	для строительства и эксплуатации гаража №240
7.1.	Дополнительные сведения об использовании земельного участка	-
8.	Кадастровый или иной государственный учетный номер (инвентарный) здания, сооружения, объекта незавершенного строительства, расположенного на земельном участке	53:23:8423302:2143
9.	Сведения о земельных участках (землях общего пользования, территории общего пользования), посредством которых обеспечивается доступ	Земли общего пользования
10.	Иные сведения	-

4. Пояснения к сведениям об уточняемом земельном участке с кадастровым номером 53:23:8423302:240 :

1.	-

Сведения об уточняемых земельных участках

1. Сведения о характерных точках границы уточняемого земельного участка с кадастровым номером 53:23:8423302:241 :

Система координат МСК-53, зона 2 **Зона № 2**

Обозначение характерных точек границ	Координаты, м				Метод определения координат	Формулы, примененные для расчета средней квадратической погрешности определения координат характерных точек границ (Mt), с подставленными в такие формулы значениями и итоговые (вычисленные) значения Mt, м	Описание закрепления точки
	содержатся в Едином государственном реестре недвижимости		определены в результате выполнения комплексных кадастровых работ				
	X	Y	X	Y			
1	2	3	4	5	6	7	8
н531У	-	-	581875.32	2177663.83	Метод спутниковых геодезических измерений (определений)	Mt=√ Mx2+√My2 = 0,10	-
н530У	-	-	581874.01	2177669.87	Метод спутниковых геодезических измерений (определений)	Mt=√ Mx2+√My2 = 0,10	-
н532У	-	-	581870.46	2177669.11	Метод спутниковых геодезических измерений (определений)	Mt=√ Mx2+√My2 = 0,10	-
н533У	-	-	581870.36	2177669.09	Метод спутниковых геодезических измерений (определений)	Mt=√ Mx2+√My2 = 0,10	-
н534У	-	-	581871.65	2177663.09	Метод спутниковых геодезических измерений (определений)	Mt=√ Mx2+√My2 = 0,10	-
н531У	-	-	581875.32	2177663.83	Метод спутниковых геодезических измерений (определений)	Mt=√ Mx2+√My2 = 0,10	-

2. Сведения о частях границ уточняемого земельного участка с кадастровым номером 53:23:8423302:241 :

Обозначение части границ		Горизонтальное проложение (S), м	Описание прохождения части границ	Сведения о согласовании местоположения границ (согласовано/спорное)
от т.	до т.			
1	2	3	4	5
н531У	н530У	6.18	-	-
н530У	н532У	3.63	-	-
н532У	н533У	0.10	-	-
н533У	н534У	6.14	-	-
н534У	н531У	3.74	-	-

3. Сведения о характеристиках уточняемого земельного участка с кадастровым номером 53:23:8423302:241 :

№ п/п	Наименование характеристики земельного участка	Значение характеристики
1	2	3
1.	Адрес земельного участка	-
1.1.	Сведения о местоположении земельного участка (при отсутствии адреса) в структурированном в соответствии с федеральной информационной адресной системой виде	-
1.2.	Дополнительные сведения о местоположении земельного участка	-
2.	Площадь земельного участка ± величина погрешности определения (вычисления) площади (Р ± ΔР), м2	23 ± 2
3.	Формула, примененная для вычисления предельной погрешности определения площади земельного участка, с подставленными значениями и итоговые (вычисленные) значения (ΔР), м2	ΔР=3.5*Mt*√P=3.5*0,1*√23=2
4.	Площадь земельного участка согласно сведениям Единого государственного реестра недвижимости (Ркад), м2	22
5.	Оценка расхождения Р и Ркад (Р - Ркад), м2	1
6.	Предельные минимальный и максимальный размеры земельного участка (Рмин и Рмакс), м2	- -
7.	Вид (виды) разрешенного использования	Под коммунально-складские объекты
7.1.	Дополнительные сведения об использовании земельного участка	-
8.	Кадастровый или иной государственный учетный номер (инвентарный) здания, сооружения, объекта незавершенного строительства, расположенного на земельном участке	53:23:8423302:2405
9.	Сведения о земельных участках (землях общего пользования, территории общего пользования), посредством которых обеспечивается доступ	Земли общего пользования
10.	Иные сведения	-

4. Пояснения к сведениям об уточняемом земельном участке с кадастровым номером 53:23:8423302:241 :

1.	-

Сведения об уточняемых земельных участках

1. Сведения о характерных точках границы уточняемого земельного участка с кадастровым номером 53:23:8423302:242 :

Система координат МСК-53, зона 2 **Зона № 2**

Обозначение характерных точек границ	Координаты, м				Метод определения координат	Формулы, примененные для расчета средней квадратической погрешности определения координат характерных точек границ (Mt), с подставленными в такие формулы значениями и итоговые (вычисленные) значения Mt, м	Описание закрепления точки
	содержатся в Едином государственном реестре недвижимости		определены в результате выполнения комплексных кадастровых работ				
	X	Y	X	Y			
1	2	3	4	5	6	7	8
н534У	-	-	581871.65	2177663.09	Метод спутниковых геодезических измерений (определений)	Mt=√ Mx2+√My2 = 0,10	-
н533У	-	-	581870.36	2177669.09	Метод спутниковых геодезических измерений (определений)	Mt=√ Mx2+√My2 = 0,10	-
н535У	-	-	581866.98	2177668.36	Метод спутниковых геодезических измерений (определений)	Mt=√ Mx2+√My2 = 0,10	-
н536У	-	-	581868.34	2177662.41	Метод спутниковых геодезических измерений (определений)	Mt=√ Mx2+√My2 = 0,10	-
н534У	-	-	581871.65	2177663.09	Метод спутниковых геодезических измерений (определений)	Mt=√ Mx2+√My2 = 0,10	-

2. Сведения о частях границ уточняемого земельного участка с кадастровым номером 53:23:8423302:242 :

Обозначение части границ		Горизонтальное проложение (S), м	Описание прохождения части границ	Сведения о согласовании местоположения границ (согласовано/спорное)
от т.	до т.			
1	2	3	4	5
н534У	н533У	6.14	-	-
н533У	н535У	3.46	-	-
н535У	н536У	6.10	-	-
н536У	н534У	3.38	-	-

3. Сведения о характеристиках уточняемого земельного участка с кадастровым номером 53:23:8423302:242 :

№ п/п	Наименование характеристики земельного участка	Значение характеристики
1	2	3
1.	Адрес земельного участка	-
1.1.	Сведения о местоположении земельного участка (при отсутствии адреса) в структурированном в соответствии с федеральной информационной адресной системой виде	-
1.2.	Дополнительные сведения о местоположении земельного участка	-
2.	Площадь земельного участка ± величина погрешности определения (вычисления) площади (Р ± ΔР), м2	21 ± 2
3.	Формула, примененная для вычисления предельной погрешности определения площади земельного участка, с подставленными значениями и итоговые (вычисленные) значения (ΔР), м2	ΔР=3.5*Mt*√P=3.5*0,1*√21=2
4.	Площадь земельного участка согласно сведениям Единого государственного реестра недвижимости (Ркад), м2	21
5.	Оценка расхождения Р и Ркад (Р - Ркад), м2	-
6.	Предельные минимальный и максимальный размеры земельного участка (Рмин и Рмакс), м2	- -
7.	Вид (виды) разрешенного использования	Под коммунально-складские объекты
7.1.	Дополнительные сведения об использовании земельного участка	-
8.	Кадастровый или иной государственный учетный номер (инвентарный) здания, сооружения, объекта незавершенного строительства, расположенного на земельном участке	53:23:8423302:1846
9.	Сведения о земельных участках (землях общего пользования, территории общего пользования), посредством которых обеспечивается доступ	Земли общего пользования
10.	Иные сведения	-

4. Пояснения к сведениям об уточняемом земельном участке с кадастровым номером 53:23:8423302:242 :

1.	-

Сведения об уточняемых земельных участках

1. Сведения о характерных точках границы уточняемого земельного участка с кадастровым номером 53:23:8423302:243 :

Система координат МСК-53, зона 2 **Зона № 2**

Обозначение характерных точек границ	Координаты, м				Метод определения координат	Формулы, примененные для расчета средней квадратической погрешности определения координат характерных точек границ (Mt), с подставленными в такие формулы значениями и итоговые (вычисленные) значения Mt, м	Описание закрепления точки
	содержатся в Едином государственном реестре недвижимости		определены в результате выполнения комплексных кадастровых работ				
	X	Y	X	Y			
1	2	3	4	5	6	7	8
н536У	-	-	581868.34	2177662.41	Метод спутниковых геодезических измерений (определений)	Mt=√ Mx2+√My2 = 0,10	-
н535У	-	-	581866.98	2177668.36	Метод спутниковых геодезических измерений (определений)	Mt=√ Mx2+√My2 = 0,10	-
н537У	-	-	581863.40	2177667.60	Метод спутниковых геодезических измерений (определений)	Mt=√ Mx2+√My2 = 0,10	-
н538У	-	-	581864.78	2177661.67	Метод спутниковых геодезических измерений (определений)	Mt=√ Mx2+√My2 = 0,10	-
н536У	-	-	581868.34	2177662.41	Метод спутниковых геодезических измерений (определений)	Mt=√ Mx2+√My2 = 0,10	-

2. Сведения о частях границ уточняемого земельного участка с кадастровым номером 53:23:8423302:243 :

Обозначение части границ		Горизонтальное проложение (S), м	Описание прохождения части границ	Сведения о согласовании местоположения границ (согласовано/спорное)
от т.	до т.			
1	2	3	4	5
н536У	н535У	6.10	-	-
н535У	н537У	3.66	-	-
н537У	н538У	6.09	-	-
н538У	н536У	3.64	-	-

3. Сведения о характеристиках уточняемого земельного участка с кадастровым номером 53:23:8423302:243 :

№ п/п	Наименование характеристики земельного участка	Значение характеристики
1	2	3
1.	Адрес земельного участка	-
1.1.	Сведения о местоположении земельного участка (при отсутствии адреса) в структурированном в соответствии с федеральной информационной адресной системой виде	-
1.2.	Дополнительные сведения о местоположении земельного участка	-
2.	Площадь земельного участка ± величина погрешности определения (вычисления) площади (Р ± ΔР), м2	22 ± 2
3.	Формула, примененная для вычисления предельной погрешности определения площади земельного участка, с подставленными значениями и итоговые (вычисленные) значения (ΔР), м2	ΔР=3.5*Mt*√P=3.5*0,1*√22=2
4.	Площадь земельного участка согласно сведениям Единого государственного реестра недвижимости (Ркад), м2	21
5.	Оценка расхождения Р и Ркад (Р - Ркад), м2	1
6.	Предельные минимальный и максимальный размеры земельного участка (Рмин и Рмакс), м2	- -
7.	Вид (виды) разрешенного использования	для строительства и эксплуатации гаража № 243
7.1.	Дополнительные сведения об использовании земельного участка	-
8.	Кадастровый или иной государственный учетный номер (инвентарный) здания, сооружения, объекта незавершенного строительства, расположенного на земельном участке	-
9.	Сведения о земельных участках (землях общего пользования, территории общего пользования), посредством которых обеспечивается доступ	Земли общего пользования
10.	Иные сведения	-

4. Пояснения к сведениям об уточняемом земельном участке с кадастровым номером 53:23:8423302:243 :

1.	-

Сведения об уточняемых земельных участках

1. Сведения о характерных точках границы уточняемого земельного участка с кадастровым номером 53:23:8423302:244 :

Система координат МСК-53, зона 2 **Зона № 2**

Обозначение характерных точек границ	Координаты, м				Метод определения координат	Формулы, примененные для расчета средней квадратической погрешности определения координат характерных точек границ (Mt), с подставленными в такие формулы значениями и итоговые (вычисленные) значения Mt, м	Описание закрепления точки
	содержатся в Едином государственном реестре недвижимости		определены в результате выполнения комплексных кадастровых работ				
	X	Y	X	Y			
1	2	3	4	5	6	7	8
н538У	-	-	581864.78	2177661.67	Метод спутниковых геодезических измерений (определений)	Mt=√ Mx2+√My2 = 0,10	-
н537У	-	-	581863.40	2177667.60	Метод спутниковых геодезических измерений (определений)	Mt=√ Mx2+√My2 = 0,10	-
н539У	-	-	581859.84	2177666.84	Метод спутниковых геодезических измерений (определений)	Mt=√ Mx2+√My2 = 0,10	-
н540У	-	-	581861.22	2177660.89	Метод спутниковых геодезических измерений (определений)	Mt=√ Mx2+√My2 = 0,10	-
н538У	-	-	581864.78	2177661.67	Метод спутниковых геодезических измерений (определений)	Mt=√ Mx2+√My2 = 0,10	-

2. Сведения о частях границ уточняемого земельного участка с кадастровым номером 53:23:8423302:244 :

Обозначение части границ		Горизонтальное проложение (S), м	Описание прохождения части границ	Сведения о согласовании местоположения границ (согласовано/спорное)
от т.	до т.			
1	2	3	4	5
н538У	н537У	6.09	-	-
н537У	н539У	3.64	-	-
н539У	н540У	6.11	-	-
н540У	н538У	3.64	-	-

3. Сведения о характеристиках уточняемого земельного участка с кадастровым номером 53:23:8423302:244 :

№ п/п	Наименование характеристики земельного участка	Значение характеристики
1	2	3
1.	Адрес земельного участка	-
1.1.	Сведения о местоположении земельного участка (при отсутствии адреса) в структурированном в соответствии с федеральной информационной адресной системой виде	-
1.2.	Дополнительные сведения о местоположении земельного участка	-
2.	Площадь земельного участка ± величина погрешности определения (вычисления) площади (Р ± ΔР), м2	22 ± 2
3.	Формула, примененная для вычисления предельной погрешности определения площади земельного участка, с подставленными значениями и итоговые (вычисленные) значения (ΔР), м2	ΔP=3.5*Mt*√P=3.5*0,1*√22=2
4.	Площадь земельного участка согласно сведениям Единого государственного реестра недвижимости (Ркад), м2	23
5.	Оценка расхождения Р и Ркад (Р - Ркад), м2	1
6.	Предельные минимальный и максимальный размеры земельного участка (Рмин и Рмакс), м2	- -
7.	Вид (виды) разрешенного использования	для эксплуатации индивидуального кирпичного гаража
7.1.	Дополнительные сведения об использовании земельного участка	-
8.	Кадастровый или иной государственный учетный номер (инвентарный) здания, сооружения, объекта незавершенного строительства, расположенного на земельном участке	53:23:8423302:1496
9.	Сведения о земельных участках (землях общего пользования, территории общего пользования), посредством которых обеспечивается доступ	Земли общего пользования
10.	Иные сведения	-

4. Пояснения к сведениям об уточняемом земельном участке с кадастровым номером 53:23:8423302:244 :

1.	-

Сведения об уточняемых земельных участках

1. Сведения о характерных точках границы уточняемого земельного участка с кадастровым номером 53:23:8423302:245 :

Система координат МСК-53, зона 2 **Зона № 2**

Обозначение характерных точек границ	Координаты, м				Метод определения координат	Формулы, примененные для расчета средней квадратической погрешности определения координат характерных точек границ (Mt), с подставленными в такие формулы значениями и итоговые (вычисленные) значения Mt, м	Описание закрепления точки
	содержатся в Едином государственном реестре недвижимости		определены в результате выполнения комплексных кадастровых работ				
	X	Y	X	Y			
1	2	3	4	5	6	7	8
н540У	-	-	581861.22	2177660.89	Метод спутниковых геодезических измерений (определений)	Mt=√ Mx2+√My2 = 0,10	-
н539У	-	-	581859.84	2177666.84	Метод спутниковых геодезических измерений (определений)	Mt=√ Mx2+√My2 = 0,10	-
н541У	-	-	581855.99	2177666.01	Метод спутниковых геодезических измерений (определений)	Mt=√ Mx2+√My2 = 0,10	-
н542У	-	-	581857.37	2177660.05	Метод спутниковых геодезических измерений (определений)	Mt=√ Mx2+√My2 = 0,10	-
н540У	-	-	581861.22	2177660.89	Метод спутниковых геодезических измерений (определений)	Mt=√ Mx2+√My2 = 0,10	-

2. Сведения о частях границ уточняемого земельного участка с кадастровым номером 53:23:8423302:245 :

Обозначение части границ		Горизонтальное проложение (S), м	Описание прохождения части границ	Сведения о согласовании местоположения границ (согласовано/спорное)
от т.	до т.			
1	2	3	4	5
н540У	н539У	6.11	-	-
н539У	н541У	3.94	-	-
н541У	н542У	6.12	-	-
н542У	н540У	3.94	-	-

3. Сведения о характеристиках уточняемого земельного участка с кадастровым номером 53:23:8423302:245 :

№ п/п	Наименование характеристики земельного участка	Значение характеристики
1	2	3
1.	Адрес земельного участка	-
1.1.	Сведения о местоположении земельного участка (при отсутствии адреса) в структурированном в соответствии с федеральной информационной адресной системой виде	-
1.2.	Дополнительные сведения о местоположении земельного участка	-
2.	Площадь земельного участка ± величина погрешности определения (вычисления) площади (Р ± ΔР), м2	24 ± 2
3.	Формула, примененная для вычисления предельной погрешности определения площади земельного участка, с подставленными значениями и итоговые (вычисленные) значения (ΔР), м2	ΔP=3.5*Mt*√P=3.5*0,1*√24=2
4.	Площадь земельного участка согласно сведениям Единого государственного реестра недвижимости (Ркад), м2	21
5.	Оценка расхождения Р и Ркад (Р - Ркад), м2	3
6.	Предельные минимальный и максимальный размеры земельного участка (Рмин и Рмакс), м2	18 45
7.	Вид (виды) разрешенного использования	для эксплуатации гаража
7.1.	Дополнительные сведения об использовании земельного участка	-
8.	Кадастровый или иной государственный учетный номер (инвентарный) здания, сооружения, объекта незавершенного строительства, расположенного на земельном участке	53:23:8423302:2169
9.	Сведения о земельных участках (землях общего пользования, территории общего пользования), посредством которых обеспечивается доступ	Земли общего пользования
10.	Иные сведения	-

4. Пояснения к сведениям об уточняемом земельном участке с кадастровым номером 53:23:8423302:245 :

1.	-

Сведения об уточняемых земельных участках

1. Сведения о характерных точках границы уточняемого земельного участка с кадастровым номером 53:23:8423302:1559 :

Система координат МСК-53, зона 2 **Зона № 2**

Обозначение характерных точек границ	Координаты, м				Метод определения координат	Формулы, примененные для расчета средней квадратической погрешности определения координат характерных точек границ (Mt), с подставленными в такие формулы значениями и итоговые (вычисленные) значения Mt, м	Описание закрепления точки
	содержатся в Едином государственном реестре недвижимости		определены в результате выполнения комплексных кадастровых работ				
	X	Y	X	Y			
1	2	3	4	5	6	7	8
н542У	-	-	581857.37	2177660.05	Метод спутниковых геодезических измерений (определений)	Mt=√ Mx2+√My2 = 0,10	-
н541У	-	-	581855.99	2177666.01	Метод спутниковых геодезических измерений (определений)	Mt=√ Mx2+√My2 = 0,10	-
н543У	-	-	581855.61	2177665.93	Метод спутниковых геодезических измерений (определений)	Mt=√ Mx2+√My2 = 0,10	-
н544У	-	-	581852.15	2177665.19	Метод спутниковых геодезических измерений (определений)	Mt=√ Mx2+√My2 = 0,10	-
н545У	-	-	581853.52	2177659.20	Метод спутниковых геодезических измерений (определений)	Mt=√ Mx2+√My2 = 0,10	-
н542У	-	-	581857.37	2177660.05	Метод спутниковых геодезических измерений (определений)	Mt=√ Mx2+√My2 = 0,10	-

2. Сведения о частях границ уточняемого земельного участка с кадастровым номером 53:23:8423302:1559 :

Обозначение части границ		Горизонтальное проложение (S), м	Описание прохождения части границ	Сведения о согласовании местоположения границ (согласовано/спорное)
от т.	до т.			
1	2	3	4	5
н542У	н541У	6.12	-	-
н541У	н543У	0.39	-	-
н543У	н544У	3.54	-	-
н544У	н545У	6.14	-	-
н545У	н542У	3.94	-	-

3. Сведения о характеристиках уточняемого земельного участка с кадастровым номером 53:23:8423302:1559 :

№ п/п	Наименование характеристики земельного участка	Значение характеристики
1	2	3
1.	Адрес земельного участка	-
1.1.	Сведения о местоположении земельного участка (при отсутствии адреса) в структурированном в соответствии с федеральной информационной адресной системой виде	-
1.2.	Дополнительные сведения о местоположении земельного участка	-
2.	Площадь земельного участка ± величина погрешности определения (вычисления) площади (Р ± ΔР), м2	24 ± 2
3.	Формула, примененная для вычисления предельной погрешности определения площади земельного участка, с подставленными значениями и итоговые (вычисленные) значения (ΔР), м2	ΔР=3.5*Mt*√P=3.5*0,1*√24=2
4.	Площадь земельного участка согласно сведениям Единого государственного реестра недвижимости (Ркад), м2	21
5.	Оценка расхождения Р и Ркад (Р - Ркад), м2	3
6.	Предельные минимальный и максимальный размеры земельного участка (Рмин и Рмакс), м2	18 45
7.	Вид (виды) разрешенного использования	для строительства и эксплуатации гаража
7.1.	Дополнительные сведения об использовании земельного участка	-
8.	Кадастровый или иной государственный учетный номер (инвентарный) здания, сооружения, объекта незавершенного строительства, расположенного на земельном участке	53:23:0000000:10060
9.	Сведения о земельных участках (землях общего пользования, территории общего пользования), посредством которых обеспечивается доступ	Земли общего пользования
10.	Иные сведения	-

4. Пояснения к сведениям об уточняемом земельном участке с кадастровым номером 53:23:8423302:1559 :

1.	-

Сведения об уточняемых земельных участках

1. Сведения о характерных точках границы уточняемого земельного участка с кадастровым номером 53:23:8423302:2186 :

Система координат МСК-53, зона 2 **Зона № 2**

Обозначение характерных точек границ	Координаты, м				Метод определения координат	Формулы, примененные для расчета средней квадратической погрешности определения координат характерных точек границ (Mt), с подставленными в такие формулы значениями и итоговые (вычисленные) значения Mt, м	Описание закрепления точки
	содержатся в Едином государственном реестре недвижимости		определены в результате выполнения комплексных кадастровых работ				
	X	Y	X	Y			
1	2	3	4	5	6	7	8
н545У	-	-	581853.52	2177659.20	Метод спутниковых геодезических измерений (определений)	Mt=√ Mx2+√My2 = 0,10	-
н544У	-	-	581852.15	2177665.19	Метод спутниковых геодезических измерений (определений)	Mt=√ Mx2+√My2 = 0,10	-
н546У	-	-	581852.01	2177665.17	Метод спутниковых геодезических измерений (определений)	Mt=√ Mx2+√My2 = 0,10	-
н547У	-	-	581848.51	2177664.42	Метод спутниковых геодезических измерений (определений)	Mt=√ Mx2+√My2 = 0,10	-
н548У	-	-	581849.88	2177658.46	Метод спутниковых геодезических измерений (определений)	Mt=√ Mx2+√My2 = 0,10	-
н545У	-	-	581853.52	2177659.20	Метод спутниковых геодезических измерений (определений)	Mt=√ Mx2+√My2 = 0,10	-

2. Сведения о частях границ уточняемого земельного участка с кадастровым номером 53:23:8423302:2186 :

Обозначение части границ		Горизонтальное проложение (S), м	Описание прохождения части границ	Сведения о согласовании местоположения границ (согласовано/спорное)
от т.	до т.			
1	2	3	4	5
н545У	н544У	6.14	-	-
н544У	н546У	0.14	-	-
н546У	н547У	3.58	-	-
н547У	н548У	6.12	-	-
н548У	н545У	3.71	-	-

3. Сведения о характеристиках уточняемого земельного участка с кадастровым номером 53:23:8423302:2186 :

№ п/п	Наименование характеристики земельного участка	Значение характеристики
1	2	3
1.	Адрес земельного участка	-
1.1.	Сведения о местоположении земельного участка (при отсутствии адреса) в структурированном в соответствии с федеральной информационной адресной системой виде	-
1.2.	Дополнительные сведения о местоположении земельного участка	-
2.	Площадь земельного участка ± величина погрешности определения (вычисления) площади (Р ± ΔР), м2	23 ± 2
3.	Формула, примененная для вычисления предельной погрешности определения площади земельного участка, с подставленными значениями и итоговые (вычисленные) значения (ΔР), м2	ΔР=3.5*Mt*√P=3.5*0,1*√23=2
4.	Площадь земельного участка согласно сведениям Единого государственного реестра недвижимости (Ркад), м2	21
5.	Оценка расхождения Р и Ркад (Р - Ркад), м2	2
6.	Предельные минимальный и максимальный размеры земельного участка (Рмин и Рмакс), м2	- -
7.	Вид (виды) разрешенного использования	под эксплуатацию гаража
7.1.	Дополнительные сведения об использовании земельного участка	-
8.	Кадастровый или иной государственный учетный номер (инвентарный) здания, сооружения, объекта незавершенного строительства, расположенного на земельном участке	-
9.	Сведения о земельных участках (землях общего пользования, территории общего пользования), посредством которых обеспечивается доступ	Земли общего пользования
10.	Иные сведения	-

4. Пояснения к сведениям об уточняемом земельном участке с кадастровым номером 53:23:8423302:2186 :

1.	-

Сведения об уточняемых земельных участках

1. Сведения о характерных точках границы уточняемого земельного участка с кадастровым номером 53:23:8423302:249 :

Система координат МСК-53, зона 2 **Зона № 2**

Обозначение характерных точек границ	Координаты, м				Метод определения координат	Формулы, примененные для расчета средней квадратической погрешности определения координат характерных точек границ (Mt), с подставленными в такие формулы значениями и итоговые (вычисленные) значения Mt, м	Описание закрепления точки
	содержатся в Едином государственном реестре недвижимости		определены в результате выполнения комплексных кадастровых работ				
	X	Y	X	Y			
1	2	3	4	5	6	7	8
н549У	-	-	581846.38	2177657.62	Метод спутниковых геодезических измерений (определений)	Mt=√ Mx2+√My2 = 0,10	-
н550У	-	-	581844.94	2177663.65	Метод спутниковых геодезических измерений (определений)	Mt=√ Mx2+√My2 = 0,10	-
н551У	-	-	581841.52	2177662.92	Метод спутниковых геодезических измерений (определений)	Mt=√ Mx2+√My2 = 0,10	-
н552У	-	-	581843.07	2177656.90	Метод спутниковых геодезических измерений (определений)	Mt=√ Mx2+√My2 = 0,10	-
н549У	-	-	581846.38	2177657.62	Метод спутниковых геодезических измерений (определений)	Mt=√ Mx2+√My2 = 0,10	-

2. Сведения о частях границ уточняемого земельного участка с кадастровым номером 53:23:8423302:249 :

Обозначение части границ		Горизонтальное проложение (S), м	Описание прохождения части границ	Сведения о согласовании местоположения границ (согласовано/спорное)
от т.	до т.			
1	2	3	4	5
н549У	н550У	6.20	-	-
н550У	н551У	3.50	-	-
н551У	н552У	6.22	-	-
н552У	н549У	3.39	-	-

3. Сведения о характеристиках уточняемого земельного участка с кадастровым номером 53:23:8423302:249 :

№ п/п	Наименование характеристики земельного участка	Значение характеристики
1	2	3
1.	Адрес земельного участка	-
1.1.	Сведения о местоположении земельного участка (при отсутствии адреса) в структурированном в соответствии с федеральной информационной адресной системой виде	-
1.2.	Дополнительные сведения о местоположении земельного участка	-
2.	Площадь земельного участка ± величина погрешности определения (вычисления) площади (Р ± ΔР), м2	21 ± 2
3.	Формула, примененная для вычисления предельной погрешности определения площади земельного участка, с подставленными значениями и итоговые (вычисленные) значения (ΔР), м2	ΔР=3.5*Mt*√P=3.5*0,1*√21=2
4.	Площадь земельного участка согласно сведениям Единого государственного реестра недвижимости (Ркад), м2	21
5.	Оценка расхождения Р и Ркад (Р - Ркад), м2	-
6.	Предельные минимальный и максимальный размеры земельного участка (Рмин и Рмакс), м2	- -
7.	Вид (виды) разрешенного использования	Под коммунально-складские объекты
7.1.	Дополнительные сведения об использовании земельного участка	-
8.	Кадастровый или иной государственный учетный номер (инвентарный) здания, сооружения, объекта незавершенного строительства, расположенного на земельном участке	-
9.	Сведения о земельных участках (землях общего пользования, территории общего пользования), посредством которых обеспечивается доступ	Земли общего пользования
10.	Иные сведения	-

4. Пояснения к сведениям об уточняемом земельном участке с кадастровым номером 53:23:8423302:249 :

1.	-

Сведения об уточняемых земельных участках

1. Сведения о характерных точках границы уточняемого земельного участка с кадастровым номером 53:23:8423302:250 :

Система координат МСК-53, зона 2 **Зона № 2**

Обозначение характерных точек границ	Координаты, м				Метод определения координат	Формулы, примененные для расчета средней квадратической погрешности определения координат характерных точек границ (Mt), с подставленными в такие формулы значениями и итоговые (вычисленные) значения Mt, м	Описание закрепления точки
	содержатся в Едином государственном реестре недвижимости		определены в результате выполнения комплексных кадастровых работ				
	X	Y	X	Y			
1	2	3	4	5	6	7	8
н552У	-	-	581843.07	2177656.90	Метод спутниковых геодезических измерений (определений)	Mt=√ Mx2+√My2 = 0,10	-
н551У	-	-	581841.52	2177662.92	Метод спутниковых геодезических измерений (определений)	Mt=√ Mx2+√My2 = 0,10	-
н553У	-	-	581837.79	2177662.10	Метод спутниковых геодезических измерений (определений)	Mt=√ Mx2+√My2 = 0,10	-
н554У	-	-	581839.34	2177656.05	Метод спутниковых геодезических измерений (определений)	Mt=√ Mx2+√My2 = 0,10	-
н552У	-	-	581843.07	2177656.90	Метод спутниковых геодезических измерений (определений)	Mt=√ Mx2+√My2 = 0,10	-

2. Сведения о частях границ уточняемого земельного участка с кадастровым номером 53:23:8423302:250 :

Обозначение части границ		Горизонтальное проложение (S), м	Описание прохождения части границ	Сведения о согласовании местоположения границ (согласовано/спорное)
от т.	до т.			
1	2	3	4	5
н552У	н551У	6.22	-	-
н551У	н553У	3.82	-	-
н553У	н554У	6.25	-	-
н554У	н552У	3.83	-	-

3. Сведения о характеристиках уточняемого земельного участка с кадастровым номером 53:23:8423302:250 :

№ п/п	Наименование характеристики земельного участка	Значение характеристики
1	2	3
1.	Адрес земельного участка	-
1.1.	Сведения о местоположении земельного участка (при отсутствии адреса) в структурированном в соответствии с федеральной информационной адресной системой виде	-
1.2.	Дополнительные сведения о местоположении земельного участка	-
2.	Площадь земельного участка ± величина погрешности определения (вычисления) площади (Р ± ΔР), м2	24 ± 2
3.	Формула, примененная для вычисления предельной погрешности определения площади земельного участка, с подставленными значениями и итоговые (вычисленные) значения (ΔР), м2	ΔР=3.5*Mt*√P=3.5*0,1*√24=2
4.	Площадь земельного участка согласно сведениям Единого государственного реестра недвижимости (Ркад), м2	24
5.	Оценка расхождения Р и Ркад (Р - Ркад), м2	-
6.	Предельные минимальный и максимальный размеры земельного участка (Рмин и Рмакс), м2	- -
7.	Вид (виды) разрешенного использования	для эксплуатации кирпично-блочного гаража
7.1.	Дополнительные сведения об использовании земельного участка	-
8.	Кадастровый или иной государственный учетный номер (инвентарный) здания, сооружения, объекта незавершенного строительства, расположенного на земельном участке	53:23:8423302:1845
9.	Сведения о земельных участках (землях общего пользования, территории общего пользования), посредством которых обеспечивается доступ	Земли общего пользования
10.	Иные сведения	-

4. Пояснения к сведениям об уточняемом земельном участке с кадастровым номером 53:23:8423302:250 :

1.	-

Сведения об уточняемых земельных участках

1. Сведения о характерных точках границы уточняемого земельного участка с кадастровым номером 53:23:8423302:251 :

Система координат МСК-53, зона 2 **Зона № 2**

Обозначение характерных точек границ	Координаты, м				Метод определения координат	Формулы, примененные для расчета средней квадратической погрешности определения координат характерных точек границ (Mt), с подставленными в такие формулы значениями и итоговые (вычисленные) значения Mt, м	Описание закрепления точки
	содержатся в Едином государственном реестре недвижимости		определены в результате выполнения комплексных кадастровых работ				
	X	Y	X	Y			
1	2	3	4	5	6	7	8
н511У	-	-	581904.83	2177676.45	Метод спутниковых геодезических измерений (определений)	Mt=√ Mx2+√My2 = 0,10	-
н555У	-	-	581903.64	2177682.29	Метод спутниковых геодезических измерений (определений)	Mt=√ Mx2+√My2 = 0,10	-
н556У	-	-	581900.19	2177681.58	Метод спутниковых геодезических измерений (определений)	Mt=√ Mx2+√My2 = 0,10	-
н512У	-	-	581901.40	2177675.72	Метод спутниковых геодезических измерений (определений)	Mt=√ Mx2+√My2 = 0,10	-
н511У	-	-	581904.83	2177676.45	Метод спутниковых геодезических измерений (определений)	Mt=√ Mx2+√My2 = 0,10	-

2. Сведения о частях границ уточняемого земельного участка с кадастровым номером 53:23:8423302:251 :

Обозначение части границ		Горизонтальное проложение (S), м	Описание прохождения части границ	Сведения о согласовании местоположения границ (согласовано/спорное)
от т.	до т.			
1	2	3	4	5
н511У	н555У	5.96	-	-
н555У	н556У	3.52	-	-
н556У	н512У	5.98	-	-
н512У	н511У	3.51	-	-

3. Сведения о характеристиках уточняемого земельного участка с кадастровым номером 53:23:8423302:251 :

№ п/п	Наименование характеристики земельного участка	Значение характеристики
1	2	3
1.	Адрес земельного участка	-
1.1.	Сведения о местоположении земельного участка (при отсутствии адреса) в структурированном в соответствии с федеральной информационной адресной системой виде	-
1.2.	Дополнительные сведения о местоположении земельного участка	-
2.	Площадь земельного участка ± величина погрешности определения (вычисления) площади (Р ± ΔР), м2	21 ± 2
3.	Формула, примененная для вычисления предельной погрешности определения площади земельного участка, с подставленными значениями и итоговые (вычисленные) значения (ΔР), м2	ΔР=3.5*Mt*√P=3.5*0,1*√21=2
4.	Площадь земельного участка согласно сведениям Единого государственного реестра недвижимости (Ркад), м2	21
5.	Оценка расхождения Р и Ркад (Р - Ркад), м2	-
6.	Предельные минимальный и максимальный размеры земельного участка (Рмин и Рмакс), м2	- -
7.	Вид (виды) разрешенного использования	Под коммунально-складские объекты
7.1.	Дополнительные сведения об использовании земельного участка	-
8.	Кадастровый или иной государственный учетный номер (инвентарный) здания, сооружения, объекта незавершенного строительства, расположенного на земельном участке	53:23:8423302:2397
9.	Сведения о земельных участках (землях общего пользования, территории общего пользования), посредством которых обеспечивается доступ	Земли общего пользования
10.	Иные сведения	-

4. Пояснения к сведениям об уточняемом земельном участке с кадастровым номером 53:23:8423302:251 :

1.	-

Сведения об уточняемых земельных участках

1. Сведения о характерных точках границы уточняемого земельного участка с кадастровым номером 53:23:8423302:252 :

Система координат МСК-53, зона 2 **Зона № 2**

Обозначение характерных точек границ	Координаты, м				Метод определения координат	Формулы, примененные для расчета средней квадратической погрешности определения координат характерных точек границ (Mt), с подставленными в такие формулы значениями и итоговые (вычисленные) значения Mt, м	Описание закрепления точки
	содержатся в Едином государственном реестре недвижимости		определены в результате выполнения комплексных кадастровых работ				
	X	Y	X	Y			
1	2	3	4	5	6	7	8
н512У	-	-	581901.40	2177675.72	Метод спутниковых геодезических измерений (определений)	Mt=√ Mx2+√My2 = 0,10	-
н556У	-	-	581900.19	2177681.58	Метод спутниковых геодезических измерений (определений)	Mt=√ Mx2+√My2 = 0,10	-
н557У	-	-	581896.76	2177680.87	Метод спутниковых геодезических измерений (определений)	Mt=√ Mx2+√My2 = 0,10	-
н515У	-	-	581897.94	2177674.98	Метод спутниковых геодезических измерений (определений)	Mt=√ Mx2+√My2 = 0,10	-
н513У	-	-	581901.26	2177675.69	Метод спутниковых геодезических измерений (определений)	Mt=√ Mx2+√My2 = 0,10	-
н512У	-	-	581901.40	2177675.72	Метод спутниковых геодезических измерений (определений)	Mt=√ Mx2+√My2 = 0,10	-

2. Сведения о частях границ уточняемого земельного участка с кадастровым номером 53:23:8423302:252 :

Обозначение части границ		Горизонтальное проложение (S), м	Описание прохождения части границ	Сведения о согласовании местоположения границ (согласовано/спорное)
от т.	до т.			
1	2	3	4	5
н512У	н556У	5.98	-	-
н556У	н557У	3.50	-	-
н557У	н515У	6.01	-	-
н515У	н513У	3.40	-	-
н513У	н512У	0.14	-	-

3. Сведения о характеристиках уточняемого земельного участка с кадастровым номером 53:23:8423302:252 :

№ п/п	Наименование характеристики земельного участка	Значение характеристики
1	2	3
1.	Адрес земельного участка	-
1.1.	Сведения о местоположении земельного участка (при отсутствии адреса) в структурированном в соответствии с федеральной информационной адресной системой виде	-
1.2.	Дополнительные сведения о местоположении земельного участка	-
2.	Площадь земельного участка ± величина погрешности определения (вычисления) площади (Р ± ΔР), м2	21 ± 2
3.	Формула, примененная для вычисления предельной погрешности определения площади земельного участка, с подставленными значениями и итоговые (вычисленные) значения (ΔР), м2	ΔР=3.5*Mt*√P=3.5*0,1*√21=2
4.	Площадь земельного участка согласно сведениям Единого государственного реестра недвижимости (Ркад), м2	21
5.	Оценка расхождения Р и Ркад (Р - Ркад), м2	-
6.	Предельные минимальный и максимальный размеры земельного участка (Рмин и Рмакс), м2	- -
7.	Вид (виды) разрешенного использования	для эксплуатации кирпичного гаража
7.1.	Дополнительные сведения об использовании земельного участка	-
8.	Кадастровый или иной государственный учетный номер (инвентарный) здания, сооружения, объекта незавершенного строительства, расположенного на земельном участке	53:23:8423302:2020
9.	Сведения о земельных участках (землях общего пользования, территории общего пользования), посредством которых обеспечивается доступ	Земли общего пользования
10.	Иные сведения	-

4. Пояснения к сведениям об уточняемом земельном участке с кадастровым номером 53:23:8423302:252 :

1.	-

Сведения об уточняемых земельных участках

1. Сведения о характерных точках границы уточняемого земельного участка с кадастровым номером 53:23:8423302:253 :

Система координат МСК-53, зона 2 **Зона № 2**

Обозначение характерных точек границ	Координаты, м				Метод определения координат	Формулы, примененные для расчета средней квадратической погрешности определения координат характерных точек границ (Mt), с подставленными в такие формулы значениями и итоговые (вычисленные) значения Mt, м	Описание закрепления точки
	содержатся в Едином государственном реестре недвижимости		определены в результате выполнения комплексных кадастровых работ				
	X	Y	X	Y			
1	2	3	4	5	6	7	8
н515У	-	-	581897.94	2177674.98	Метод спутниковых геодезических измерений (определений)	Mt=√ Mx2+√My2 = 0,10	-
н557У	-	-	581896.76	2177680.87	Метод спутниковых геодезических измерений (определений)	Mt=√ Mx2+√My2 = 0,10	-
н558У	-	-	581893.26	2177680.13	Метод спутниковых геодезических измерений (определений)	Mt=√ Mx2+√My2 = 0,10	-
н517У	-	-	581894.47	2177674.24	Метод спутниковых геодезических измерений (определений)	Mt=√ Mx2+√My2 = 0,10	-
н515У	-	-	581897.94	2177674.98	Метод спутниковых геодезических измерений (определений)	Mt=√ Mx2+√My2 = 0,10	-

2. Сведения о частях границ уточняемого земельного участка с кадастровым номером 53:23:8423302:253 :

Обозначение части границ		Горизонтальное проложение (S), м	Описание прохождения части границ	Сведения о согласовании местоположения границ (согласовано/спорное)
от т.	до т.			
1	2	3	4	5
н515У	н557У	6.01	-	-
н557У	н558У	3.58	-	-
н558У	н517У	6.01	-	-
н517У	н515У	3.55	-	-

3. Сведения о характеристиках уточняемого земельного участка с кадастровым номером 53:23:8423302:253 :

№ п/п	Наименование характеристики земельного участка	Значение характеристики
1	2	3
1.	Адрес земельного участка	-
1.1.	Сведения о местоположении земельного участка (при отсутствии адреса) в структурированном в соответствии с федеральной информационной адресной системой виде	-
1.2.	Дополнительные сведения о местоположении земельного участка	-
2.	Площадь земельного участка ± величина погрешности определения (вычисления) площади (Р ± ΔР), м2	21 ± 2
3.	Формула, примененная для вычисления предельной погрешности определения площади земельного участка, с подставленными значениями и итоговые (вычисленные) значения (ΔР), м2	ΔР=3.5*Mt*√P=3.5*0,1*√21=2
4.	Площадь земельного участка согласно сведениям Единого государственного реестра недвижимости (Ркад), м2	21
5.	Оценка расхождения Р и Ркад (Р - Ркад), м2	-
6.	Предельные минимальный и максимальный размеры земельного участка (Рмин и Рмакс), м2	- -
7.	Вид (виды) разрешенного использования	для эксплуатации кирпичного гаража
7.1.	Дополнительные сведения об использовании земельного участка	-
8.	Кадастровый или иной государственный учетный номер (инвентарный) здания, сооружения, объекта незавершенного строительства, расположенного на земельном участке	53:23:0000000:11691
9.	Сведения о земельных участках (землях общего пользования, территории общего пользования), посредством которых обеспечивается доступ	Земли общего пользования
10.	Иные сведения	-

4. Пояснения к сведениям об уточняемом земельном участке с кадастровым номером 53:23:8423302:253 :

1.	-

Сведения об уточняемых земельных участках

1. Сведения о характерных точках границы уточняемого земельного участка с кадастровым номером 53:23:8423302:254 :

Система координат МСК-53, зона 2 **Зона № 2**

Обозначение характерных точек границ	Координаты, м				Метод определения координат	Формулы, примененные для расчета средней квадратической погрешности определения координат характерных точек границ (Mt), с подставленными в такие формулы значениями и итоговые (вычисленные) значения Mt, м	Описание закрепления точки
	содержатся в Едином государственном реестре недвижимости		определены в результате выполнения комплексных кадастровых работ				
	X	Y	X	Y			
1	2	3	4	5	6	7	8
н517У	-	-	581894.47	2177674.24	Метод спутниковых геодезических измерений (определений)	Mt=√ Mx2+√My2 = 0,10	-
н558У	-	-	581893.26	2177680.13	Метод спутниковых геодезических измерений (определений)	Mt=√ Mx2+√My2 = 0,10	-
н559У	-	-	581889.90	2177679.42	Метод спутниковых геодезических измерений (определений)	Mt=√ Mx2+√My2 = 0,10	-
н519У	-	-	581891.11	2177673.52	Метод спутниковых геодезических измерений (определений)	Mt=√ Mx2+√My2 = 0,10	-
н517У	-	-	581894.47	2177674.24	Метод спутниковых геодезических измерений (определений)	Mt=√ Mx2+√My2 = 0,10	-

2. Сведения о частях границ уточняемого земельного участка с кадастровым номером 53:23:8423302:254 :

Обозначение части границ		Горизонтальное проложение (S), м	Описание прохождения части границ	Сведения о согласовании местоположения границ (согласовано/спорное)
от т.	до т.			
1	2	3	4	5
н517У	н558У	6.01	-	-
н558У	н559У	3.43	-	-
н559У	н519У	6.02	-	-
н519У	н517У	3.44	-	-

3. Сведения о характеристиках уточняемого земельного участка с кадастровым номером 53:23:8423302:254 :

№ п/п	Наименование характеристики земельного участка	Значение характеристики
1	2	3
1.	Адрес земельного участка	-
1.1.	Сведения о местоположении земельного участка (при отсутствии адреса) в структурированном в соответствии с федеральной информационной адресной системой виде	-
1.2.	Дополнительные сведения о местоположении земельного участка	-
2.	Площадь земельного участка ± величина погрешности определения (вычисления) площади (Р ± ΔР), м2	21 ± 2
3.	Формула, примененная для вычисления предельной погрешности определения площади земельного участка, с подставленными значениями и итоговые (вычисленные) значения (ΔР), м2	ΔР=3.5*Mt*√P=3.5*0,1*√21=2
4.	Площадь земельного участка согласно сведениям Единого государственного реестра недвижимости (Ркад), м2	21
5.	Оценка расхождения Р и Ркад (Р - Ркад), м2	-
6.	Предельные минимальный и максимальный размеры земельного участка (Рмин и Рмакс), м2	- -
7.	Вид (виды) разрешенного использования	Под коммунально-складские объекты
7.1.	Дополнительные сведения об использовании земельного участка	-
8.	Кадастровый или иной государственный учетный номер (инвентарный) здания, сооружения, объекта незавершенного строительства, расположенного на земельном участке	53:23:8423302:1603
9.	Сведения о земельных участках (землях общего пользования, территории общего пользования), посредством которых обеспечивается доступ	Земли общего пользования
10.	Иные сведения	-

4. Пояснения к сведениям об уточняемом земельном участке с кадастровым номером 53:23:8423302:254 :

1.	-

Сведения об уточняемых земельных участках

1. Сведения о характерных точках границы уточняемого земельного участка с кадастровым номером 53:23:8423302:255 :

Система координат МСК-53, зона 2 **Зона № 2**

Обозначение характерных точек границ	Координаты, м				Метод определения координат	Формулы, примененные для расчета средней квадратической погрешности определения координат характерных точек границ (Mt), с подставленными в такие формулы значениями и итоговые (вычисленные) значения Mt, м	Описание закрепления точки
	содержатся в Едином государственном реестре недвижимости		определены в результате выполнения комплексных кадастровых работ				
	X	Y	X	Y			
1	2	3	4	5	6	7	8
н519У	-	-	581891.11	2177673.52	Метод спутниковых геодезических измерений (определений)	Mt=√ Mx2+√My2 = 0,10	-
н559У	-	-	581889.90	2177679.42	Метод спутниковых геодезических измерений (определений)	Mt=√ Mx2+√My2 = 0,10	-
н560У	-	-	581886.47	2177678.72	Метод спутниковых геодезических измерений (определений)	Mt=√ Mx2+√My2 = 0,10	-
н521У	-	-	581887.69	2177672.79	Метод спутниковых геодезических измерений (определений)	Mt=√ Mx2+√My2 = 0,10	-
н519У	-	-	581891.11	2177673.52	Метод спутниковых геодезических измерений (определений)	Mt=√ Mx2+√My2 = 0,10	-

2. Сведения о частях границ уточняемого земельного участка с кадастровым номером 53:23:8423302:255 :

Обозначение части границ		Горизонтальное проложение (S), м	Описание прохождения части границ	Сведения о согласовании местоположения границ (согласовано/спорное)
от т.	до т.			
1	2	3	4	5
н519У	н559У	6.02	-	-
н559У	н560У	3.50	-	-
н560У	н521У	6.05	-	-
н521У	н519У	3.50	-	-

3. Сведения о характеристиках уточняемого земельного участка с кадастровым номером 53:23:8423302:255 :

№ п/п	Наименование характеристики земельного участка	Значение характеристики
1	2	3
1.	Адрес земельного участка	-
1.1.	Сведения о местоположении земельного участка (при отсутствии адреса) в структурированном в соответствии с федеральной информационной адресной системой виде	-
1.2.	Дополнительные сведения о местоположении земельного участка	-
2.	Площадь земельного участка ± величина погрешности определения (вычисления) площади (Р ± ΔР), м2	21 ± 2
3.	Формула, примененная для вычисления предельной погрешности определения площади земельного участка, с подставленными значениями и итоговые (вычисленные) значения (ΔР), м2	ΔР=3.5*Mt*√P=3.5*0,1*√21=2
4.	Площадь земельного участка согласно сведениям Единого государственного реестра недвижимости (Ркад), м2	21
5.	Оценка расхождения Р и Ркад (Р - Ркад), м2	-
6.	Предельные минимальный и максимальный размеры земельного участка (Рмин и Рмакс), м2	- -
7.	Вид (виды) разрешенного использования	Для эксплуатации гаража
7.1.	Дополнительные сведения об использовании земельного участка	-
8.	Кадастровый или иной государственный учетный номер (инвентарный) здания, сооружения, объекта незавершенного строительства, расположенного на земельном участке	53:23:8423302:2035
9.	Сведения о земельных участках (землях общего пользования, территории общего пользования), посредством которых обеспечивается доступ	Земли общего пользования
10.	Иные сведения	-

4. Пояснения к сведениям об уточняемом земельном участке с кадастровым номером 53:23:8423302:255 :

1.	-

Сведения об уточняемых земельных участках

1. Сведения о характерных точках границы уточняемого земельного участка с кадастровым номером 53:23:8423302:256 :

Система координат МСК-53, зона 2 **Зона № 2**

Обозначение характерных точек границ	Координаты, м				Метод определения координат	Формулы, примененные для расчета средней квадратической погрешности определения координат характерных точек границ (Mt), с подставленными в такие формулы значениями и итоговые (вычисленные) значения Mt, м	Описание закрепления точки
	содержатся в Едином государственном реестре недвижимости		определены в результате выполнения комплексных кадастровых работ				
	X	Y	X	Y			
1	2	3	4	5	6	7	8
н521У	-	-	581887.69	2177672.79	Метод спутниковых геодезических измерений (определений)	Mt=√ Mx2+√My2 = 0,10	-
н560У	-	-	581886.47	2177678.72	Метод спутниковых геодезических измерений (определений)	Mt=√ Mx2+√My2 = 0,10	-
н561У	-	-	581882.90	2177677.95	Метод спутниковых геодезических измерений (определений)	Mt=√ Mx2+√My2 = 0,10	-
н524У	-	-	581884.12	2177672.03	Метод спутниковых геодезических измерений (определений)	Mt=√ Mx2+√My2 = 0,10	-
н521У	-	-	581887.69	2177672.79	Метод спутниковых геодезических измерений (определений)	Mt=√ Mx2+√My2 = 0,10	-

2. Сведения о частях границ уточняемого земельного участка с кадастровым номером 53:23:8423302:256 :

Обозначение части границ		Горизонтальное проложение (S), м	Описание прохождения части границ	Сведения о согласовании местоположения границ (согласовано/спорное)
от т.	до т.			
1	2	3	4	5
н521У	н560У	6.05	-	-
н560У	н561У	3.65	-	-
н561У	н524У	6.04	-	-
н524У	н521У	3.65	-	-

3. Сведения о характеристиках уточняемого земельного участка с кадастровым номером 53:23:8423302:256 :

№ п/п	Наименование характеристики земельного участка	Значение характеристики
1	2	3
1.	Адрес земельного участка	-
1.1.	Сведения о местоположении земельного участка (при отсутствии адреса) в структурированном в соответствии с федеральной информационной адресной системой виде	-
1.2.	Дополнительные сведения о местоположении земельного участка	-
2.	Площадь земельного участка ± величина погрешности определения (вычисления) площади (Р ± ΔР), м2	22 ± 2
3.	Формула, примененная для вычисления предельной погрешности определения площади земельного участка, с подставленными значениями и итоговые (вычисленные) значения (ΔР), м2	ΔP=3.5*Mt*√P=3.5*0,1*√22=2
4.	Площадь земельного участка согласно сведениям Единого государственного реестра недвижимости (Ркад), м2	21
5.	Оценка расхождения Р и Ркад (Р - Ркад), м2	1
6.	Предельные минимальный и максимальный размеры земельного участка (Рмин и Рмакс), м2	- -
7.	Вид (виды) разрешенного использования	для строительства и эксплуатации гаража
7.1.	Дополнительные сведения об использовании земельного участка	-
8.	Кадастровый или иной государственный учетный номер (инвентарный) здания, сооружения, объекта незавершенного строительства, расположенного на земельном участке	53:23:8423302:2401
9.	Сведения о земельных участках (землях общего пользования, территории общего пользования), посредством которых обеспечивается доступ	Земли общего пользования
10.	Иные сведения	-

4. Пояснения к сведениям об уточняемом земельном участке с кадастровым номером 53:23:8423302:256 :

1.	-

Сведения об уточняемых земельных участках

1. Сведения о характерных точках границы уточняемого земельного участка с кадастровым номером 53:23:8423302:257 :

Система координат МСК-53, зона 2 **Зона № 2**

Обозначение характерных точек границ	Координаты, м				Метод определения координат	Формулы, примененные для расчета средней квадратической погрешности определения координат характерных точек границ (Mt), с подставленными в такие формулы значениями и итоговые (вычисленные) значения Mt, м	Описание закрепления точки
	содержатся в Едином государственном реестре недвижимости		определены в результате выполнения комплексных кадастровых работ				
	X	Y	X	Y			
1	2	3	4	5	6	7	8
н524У	-	-	581884.12	2177672.03	Метод спутниковых геодезических измерений (определений)	Mt=√ Mx2+√My2 = 0,10	-
н561У	-	-	581882.90	2177677.95	Метод спутниковых геодезических измерений (определений)	Mt=√ Mx2+√My2 = 0,10	-
н562У	-	-	581879.51	2177677.26	Метод спутниковых геодезических измерений (определений)	Mt=√ Mx2+√My2 = 0,10	-
н525У	-	-	581880.72	2177671.30	Метод спутниковых геодезических измерений (определений)	Mt=√ Mx2+√My2 = 0,10	-
н524У	-	-	581884.12	2177672.03	Метод спутниковых геодезических измерений (определений)	Mt=√ Mx2+√My2 = 0,10	-

2. Сведения о частях границ уточняемого земельного участка с кадастровым номером 53:23:8423302:257 :

Обозначение части границ		Горизонтальное проложение (S), м	Описание прохождения части границ	Сведения о согласовании местоположения границ (согласовано/спорное)
от т.	до т.			
1	2	3	4	5
н524У	н561У	6.04	-	-
н561У	н562У	3.46	-	-
н562У	н525У	6.08	-	-
н525У	н524У	3.48	-	-

3. Сведения о характеристиках уточняемого земельного участка с кадастровым номером 53:23:8423302:257 :

№ п/п	Наименование характеристики земельного участка	Значение характеристики
1	2	3
1.	Адрес земельного участка	-
1.1.	Сведения о местоположении земельного участка (при отсутствии адреса) в структурированном в соответствии с федеральной информационной адресной системой виде	-
1.2.	Дополнительные сведения о местоположении земельного участка	-
2.	Площадь земельного участка ± величина погрешности определения (вычисления) площади (Р ± ΔР), м2	21 ± 2
3.	Формула, примененная для вычисления предельной погрешности определения площади земельного участка, с подставленными значениями и итоговые (вычисленные) значения (ΔР), м2	ΔP=3.5*Mt*√P=3.5*0,1*√21=2
4.	Площадь земельного участка согласно сведениям Единого государственного реестра недвижимости (Ркад), м2	21
5.	Оценка расхождения Р и Ркад (Р - Ркад), м2	-
6.	Предельные минимальный и максимальный размеры земельного участка (Рмин и Рмакс), м2	- -
7.	Вид (виды) разрешенного использования	Под коммунально-складские объекты
7.1.	Дополнительные сведения об использовании земельного участка	-
8.	Кадастровый или иной государственный учетный номер (инвентарный) здания, сооружения, объекта незавершенного строительства, расположенного на земельном участке	53:23:8423302:2416
9.	Сведения о земельных участках (землях общего пользования, территории общего пользования), посредством которых обеспечивается доступ	Земли общего пользования
10.	Иные сведения	-

4. Пояснения к сведениям об уточняемом земельном участке с кадастровым номером 53:23:8423302:257 :

1.	-

Сведения об уточняемых земельных участках

1. Сведения о характерных точках границы уточняемого земельного участка с кадастровым номером 53:23:8423302:258 :

Система координат МСК-53, зона 2 **Зона № 2**

Обозначение характерных точек границ	Координаты, м				Метод определения координат	Формулы, примененные для расчета средней квадратической погрешности определения координат характерных точек границ (Mt), с подставленными в такие формулы значениями и итоговые (вычисленные) значения Mt, м	Описание закрепления точки
	содержатся в Едином государственном реестре недвижимости		определены в результате выполнения комплексных кадастровых работ				
	X	Y	X	Y			
1	2	3	4	5	6	7	8
н525У	-	-	581880.72	2177671.30	Метод спутниковых геодезических измерений (определений)	Mt=√ Mx2+√My2 = 0,10	-
н562У	-	-	581879.51	2177677.26	Метод спутниковых геодезических измерений (определений)	Mt=√ Mx2+√My2 = 0,10	-
н563У	-	-	581876.08	2177676.54	Метод спутниковых геодезических измерений (определений)	Mt=√ Mx2+√My2 = 0,10	-
н529У	-	-	581877.32	2177670.57	Метод спутниковых геодезических измерений (определений)	Mt=√ Mx2+√My2 = 0,10	-
н527У	-	-	581877.54	2177670.62	Метод спутниковых геодезических измерений (определений)	Mt=√ Mx2+√My2 = 0,10	-
н525У	-	-	581880.72	2177671.30	Метод спутниковых геодезических измерений (определений)	Mt=√ Mx2+√My2 = 0,10	-

2. Сведения о частях границ уточняемого земельного участка с кадастровым номером 53:23:8423302:258 :

Обозначение части границ		Горизонтальное проложение (S), м	Описание прохождения части границ	Сведения о согласовании местоположения границ (согласовано/спорное)
от т.	до т.			
1	2	3	4	5
н525У	н562У	6.08	-	-
н562У	н563У	3.50	-	-
н563У	н529У	6.10	-	-
н529У	н527У	0.23	-	-
н527У	н525У	3.25	-	-

3. Сведения о характеристиках уточняемого земельного участка с кадастровым номером 53:23:8423302:258 :

№ п/п	Наименование характеристики земельного участка	Значение характеристики
1	2	3
1.	Адрес земельного участка	-
1.1.	Сведения о местоположении земельного участка (при отсутствии адреса) в структурированном в соответствии с федеральной информационной адресной системой виде	-
1.2.	Дополнительные сведения о местоположении земельного участка	-
2.	Площадь земельного участка ± величина погрешности определения (вычисления) площади (Р ± ΔР), м2	21 ± 2
3.	Формула, примененная для вычисления предельной погрешности определения площади земельного участка, с подставленными значениями и итоговые (вычисленные) значения (ΔР), м2	ΔР=3.5*Mt*√P=3.5*0,1*√21=2
4.	Площадь земельного участка согласно сведениям Единого государственного реестра недвижимости (Ркад), м2	21
5.	Оценка расхождения Р и Ркад (Р - Ркад), м2	-
6.	Предельные минимальный и максимальный размеры земельного участка (Рмин и Рмакс), м2	- -
7.	Вид (виды) разрешенного использования	Под коммунально-складские объекты
7.1.	Дополнительные сведения об использовании земельного участка	-
8.	Кадастровый или иной государственный учетный номер (инвентарный) здания, сооружения, объекта незавершенного строительства, расположенного на земельном участке	-
9.	Сведения о земельных участках (землях общего пользования, территории общего пользования), посредством которых обеспечивается доступ	Земли общего пользования
10.	Иные сведения	-

4. Пояснения к сведениям об уточняемом земельном участке с кадастровым номером 53:23:8423302:258 :

1.	-

Сведения об уточняемых земельных участках

1. Сведения о характерных точках границы уточняемого земельного участка с кадастровым номером 53:23:8423302:259 :

Система координат МСК-53, зона 2 **Зона № 2**

Обозначение характерных точек границ	Координаты, м				Метод определения координат	Формулы, примененные для расчета средней квадратической погрешности определения координат характерных точек границ (Mt), с подставленными в такие формулы значениями и итоговые (вычисленные) значения Mt, м	Описание закрепления точки
	содержатся в Едином государственном реестре недвижимости		определены в результате выполнения комплексных кадастровых работ				
	X	Y	X	Y			
1	2	3	4	5	6	7	8
н529У	-	-	581877.32	2177670.57	Метод спутниковых геодезических измерений (определений)	Mt=√ Mx2+√My2 = 0,10	-
н563У	-	-	581876.08	2177676.54	Метод спутниковых геодезических измерений (определений)	Mt=√ Mx2+√My2 = 0,10	-
н564У	-	-	581872.63	2177675.82	Метод спутниковых геодезических измерений (определений)	Mt=√ Mx2+√My2 = 0,10	-
н530У	-	-	581874.01	2177669.87	Метод спутниковых геодезических измерений (определений)	Mt=√ Mx2+√My2 = 0,10	-
н529У	-	-	581877.32	2177670.57	Метод спутниковых геодезических измерений (определений)	Mt=√ Mx2+√My2 = 0,10	-

2. Сведения о частях границ уточняемого земельного участка с кадастровым номером 53:23:8423302:259 :

Обозначение части границ		Горизонтальное проложение (S), м	Описание прохождения части границ	Сведения о согласовании местоположения границ (согласовано/спорное)
от т.	до т.			
1	2	3	4	5
н529У	н563У	6.10	-	-
н563У	н564У	3.52	-	-
н564У	н530У	6.11	-	-
н530У	н529У	3.38	-	-

3. Сведения о характеристиках уточняемого земельного участка с кадастровым номером 53:23:8423302:259 :

№ п/п	Наименование характеристики земельного участка	Значение характеристики
1	2	3
1.	Адрес земельного участка	-
1.1.	Сведения о местоположении земельного участка (при отсутствии адреса) в структурированном в соответствии с федеральной информационной адресной системой виде	-
1.2.	Дополнительные сведения о местоположении земельного участка	-
2.	Площадь земельного участка ± величина погрешности определения (вычисления) площади (Р ± ΔР), м2	21 ± 2
3.	Формула, примененная для вычисления предельной погрешности определения площади земельного участка, с подставленными значениями и итоговые (вычисленные) значения (ΔР), м2	ΔP=3.5*Mt*√P=3.5*0,1*√21=2
4.	Площадь земельного участка согласно сведениям Единого государственного реестра недвижимости (Ркад), м2	21
5.	Оценка расхождения Р и Ркад (Р - Ркад), м2	-
6.	Предельные минимальный и максимальный размеры земельного участка (Рмин и Рмакс), м2	- -
7.	Вид (виды) разрешенного использования	для строительства и эксплуатации гаража
7.1.	Дополнительные сведения об использовании земельного участка	-
8.	Кадастровый или иной государственный учетный номер (инвентарный) здания, сооружения, объекта незавершенного строительства, расположенного на земельном участке	53:23:8423302:2116
9.	Сведения о земельных участках (землях общего пользования, территории общего пользования), посредством которых обеспечивается доступ	Земли общего пользования
10.	Иные сведения	-

4. Пояснения к сведениям об уточняемом земельном участке с кадастровым номером 53:23:8423302:259 :

1.	-

Сведения об уточняемых земельных участках

1. Сведения о характерных точках границы уточняемого земельного участка с кадастровым номером 53:23:8423302:260 :

Система координат МСК-53, зона 2 **Зона № 2**

Обозначение характерных точек границ	Координаты, м				Метод определения координат	Формулы, примененные для расчета средней квадратической погрешности определения координат характерных точек границ (Mt), с подставленными в такие формулы значениями и итоговые (вычисленные) значения Mt, м	Описание закрепления точки
	содержатся в Едином государственном реестре недвижимости		определены в результате выполнения комплексных кадастровых работ				
	X	Y	X	Y			
1	2	3	4	5	6	7	8
н530У	-	-	581874.01	2177669.87	Метод спутниковых геодезических измерений (определений)	Mt=√ Mx2+√My2 = 0,10	-
н564У	-	-	581872.63	2177675.82	Метод спутниковых геодезических измерений (определений)	Mt=√ Mx2+√My2 = 0,10	-
н565У	-	-	581869.00	2177675.07	Метод спутниковых геодезических измерений (определений)	Mt=√ Mx2+√My2 = 0,10	-
н532У	-	-	581870.46	2177669.11	Метод спутниковых геодезических измерений (определений)	Mt=√ Mx2+√My2 = 0,10	-
н530У	-	-	581874.01	2177669.87	Метод спутниковых геодезических измерений (определений)	Mt=√ Mx2+√My2 = 0,10	-

2. Сведения о частях границ уточняемого земельного участка с кадастровым номером 53:23:8423302:260 :

Обозначение части границ		Горизонтальное проложение (S), м	Описание прохождения части границ	Сведения о согласовании местоположения границ (согласовано/спорное)
от т.	до т.			
1	2	3	4	5
н530У	н564У	6.11	-	-
н564У	н565У	3.71	-	-
н565У	н532У	6.14	-	-
н532У	н530У	3.63	-	-

3. Сведения о характеристиках уточняемого земельного участка с кадастровым номером 53:23:8423302:260 :

№ п/п	Наименование характеристики земельного участка	Значение характеристики
1	2	3
1.	Адрес земельного участка	-
1.1.	Сведения о местоположении земельного участка (при отсутствии адреса) в структурированном в соответствии с федеральной информационной адресной системой виде	-
1.2.	Дополнительные сведения о местоположении земельного участка	-
2.	Площадь земельного участка ± величина погрешности определения (вычисления) площади (Р ± ΔР), м2	22 ± 2
3.	Формула, примененная для вычисления предельной погрешности определения площади земельного участка, с подставленными значениями и итоговые (вычисленные) значения (ΔР), м2	ΔP=3.5*Mt*√P=3.5*0,1*√22=2
4.	Площадь земельного участка согласно сведениям Единого государственного реестра недвижимости (Ркад), м2	23
5.	Оценка расхождения Р и Ркад (Р - Ркад), м2	1
6.	Предельные минимальный и максимальный размеры земельного участка (Рмин и Рмакс), м2	- -
7.	Вид (виды) разрешенного использования	Под коммунально-складские объекты
7.1.	Дополнительные сведения об использовании земельного участка	-
8.	Кадастровый или иной государственный учетный номер (инвентарный) здания, сооружения, объекта незавершенного строительства, расположенного на земельном участке	53:23:8423302:1842
9.	Сведения о земельных участках (землях общего пользования, территории общего пользования), посредством которых обеспечивается доступ	Земли общего пользования
10.	Иные сведения	-

4. Пояснения к сведениям об уточняемом земельном участке с кадастровым номером 53:23:8423302:260 :

1.	-

Сведения об уточняемых земельных участках

1. Сведения о характерных точках границы уточняемого земельного участка с кадастровым номером 53:23:8423302:2422 :

Система координат МСК-53, зона 2 **Зона № 2**

Обозначение характерных точек границ	Координаты, м				Метод определения координат	Формулы, примененные для расчета средней квадратической погрешности определения координат характерных точек границ (Mt), с подставленными в такие формулы значениями и итоговые (вычисленные) значения Mt, м	Описание закрепления точки
	содержатся в Едином государственном реестре недвижимости		определены в результате выполнения комплексных кадастровых работ				
	X	Y	X	Y			
1	2	3	4	5	6	7	8
н535У	-	-	581866.98	2177668.36	Метод спутниковых геодезических измерений (определений)	Mt=√ Mx2+√My2 = 0,10	-
н566У	-	-	581865.51	2177674.47	Метод спутниковых геодезических измерений (определений)	Mt=√ Mx2+√My2 = 0,10	-
н567У	-	-	581861.92	2177673.76	Метод спутниковых геодезических измерений (определений)	Mt=√ Mx2+√My2 = 0,10	-
н537У	-	-	581863.40	2177667.60	Метод спутниковых геодезических измерений (определений)	Mt=√ Mx2+√My2 = 0,10	-
н535У	-	-	581866.98	2177668.36	Метод спутниковых геодезических измерений (определений)	Mt=√ Mx2+√My2 = 0,10	-

2. Сведения о частях границ уточняемого земельного участка с кадастровым номером 53:23:8423302:2422 :

Обозначение части границ		Горизонтальное проложение (S), м	Описание прохождения части границ	Сведения о согласовании местоположения границ (согласовано/спорное)
от т.	до т.			
1	2	3	4	5
н535У	н566У	6.28	-	-
н566У	н567У	3.66	-	-
н567У	н537У	6.34	-	-
н537У	н535У	3.66	-	-

3. Сведения о характеристиках уточняемого земельного участка с кадастровым номером 53:23:8423302:2422 :

№ п/п	Наименование характеристики земельного участка	Значение характеристики
1	2	3
1.	Адрес земельного участка	-
1.1.	Сведения о местоположении земельного участка (при отсутствии адреса) в структурированном в соответствии с федеральной информационной адресной системой виде	-
1.2.	Дополнительные сведения о местоположении земельного участка	-
2.	Площадь земельного участка ± величина погрешности определения (вычисления) площади (Р ± ΔР), м2	23 ± 42
3.	Формула, примененная для вычисления предельной погрешности определения площади земельного участка, с подставленными значениями и итоговые (вычисленные) значения (ΔР), м2	ΔР=3.5*Mt*√P=3.5*2,5*√23=42
4.	Площадь земельного участка согласно сведениям Единого государственного реестра недвижимости (Ркад), м2	21
5.	Оценка расхождения Р и Ркад (Р - Ркад), м2	2
6.	Предельные минимальный и максимальный размеры земельного участка (Рмин и Рмакс), м2	- -
7.	Вид (виды) разрешенного использования	для строительства и эксплуатации каменного гаража
7.1.	Дополнительные сведения об использовании земельного участка	-
8.	Кадастровый или иной государственный учетный номер (инвентарный) здания, сооружения, объекта незавершенного строительства, расположенного на земельном участке	53:23:8423302:1840
9.	Сведения о земельных участках (землях общего пользования, территории общего пользования), посредством которых обеспечивается доступ	Земли общего пользования
10.	Иные сведения	-

4. Пояснения к сведениям об уточняемом земельном участке с кадастровым номером 53:23:8423302:2422 :

1.	-

Сведения об уточняемых земельных участках

1. Сведения о характерных точках границы уточняемого земельного участка с кадастровым номером 53:23:8423302:263 :

Система координат МСК-53, зона 2 **Зона № 2**

Обозначение характерных точек границ	Координаты, м				Метод определения координат	Формулы, примененные для расчета средней квадратической погрешности определения координат характерных точек границ (Mt), с подставленными в такие формулы значениями и итоговые (вычисленные) значения Mt, м	Описание закрепления точки
	содержатся в Едином государственном реестре недвижимости		определены в результате выполнения комплексных кадастровых работ				
	X	Y	X	Y			
1	2	3	4	5	6	7	8
н537У	-	-	581863.40	2177667.60	Метод спутниковых геодезических измерений (определений)	Mt=√ Mx2+√My2 = 0,10	-
н567У	-	-	581861.92	2177673.76	Метод спутниковых геодезических измерений (определений)	Mt=√ Mx2+√My2 = 0,10	-
н568У	-	-	581858.48	2177673.04	Метод спутниковых геодезических измерений (определений)	Mt=√ Mx2+√My2 = 0,10	-
н539У	-	-	581859.84	2177666.84	Метод спутниковых геодезических измерений (определений)	Mt=√ Mx2+√My2 = 0,10	-
н537У	-	-	581863.40	2177667.60	Метод спутниковых геодезических измерений (определений)	Mt=√ Mx2+√My2 = 0,10	-

2. Сведения о частях границ уточняемого земельного участка с кадастровым номером 53:23:8423302:263 :

Обозначение части границ		Горизонтальное проложение (S), м	Описание прохождения части границ	Сведения о согласовании местоположения границ (согласовано/спорное)
от т.	до т.			
1	2	3	4	5
н537У	н567У	6.34	-	-
н567У	н568У	3.51	-	-
н568У	н539У	6.35	-	-
н539У	н537У	3.64	-	-

3. Сведения о характеристиках уточняемого земельного участка с кадастровым номером 53:23:8423302:263 :

№ п/п	Наименование характеристики земельного участка	Значение характеристики
1	2	3
1.	Адрес земельного участка	-
1.1.	Сведения о местоположении земельного участка (при отсутствии адреса) в структурированном в соответствии с федеральной информационной адресной системой виде	-
1.2.	Дополнительные сведения о местоположении земельного участка	-
2.	Площадь земельного участка ± величина погрешности определения (вычисления) площади (Р ± ΔР), м2	23 ± 2
3.	Формула, примененная для вычисления предельной погрешности определения площади земельного участка, с подставленными значениями и итоговые (вычисленные) значения (ΔР), м2	ΔP=3.5*Mt*√P=3.5*0,1*√23=2
4.	Площадь земельного участка согласно сведениям Единого государственного реестра недвижимости (Ркад), м2	21
5.	Оценка расхождения Р и Ркад (Р - Ркад), м2	2
6.	Предельные минимальный и максимальный размеры земельного участка (Рмин и Рмакс), м2	- -
7.	Вид (виды) разрешенного использования	для строительства и эксплуатации гаража
7.1.	Дополнительные сведения об использовании земельного участка	-
8.	Кадастровый или иной государственный учетный номер (инвентарный) здания, сооружения, объекта незавершенного строительства, расположенного на земельном участке	53:23:8423302:1481
9.	Сведения о земельных участках (землях общего пользования, территории общего пользования), посредством которых обеспечивается доступ	Земли общего пользования
10.	Иные сведения	-

4. Пояснения к сведениям об уточняемом земельном участке с кадастровым номером 53:23:8423302:263 :

1.	-

Сведения об уточняемых земельных участках

1. Сведения о характерных точках границы уточняемого земельного участка с кадастровым номером 53:23:8423302:265 :

Система координат МСК-53, зона 2 **Зона № 2**

Обозначение характерных точек границ	Координаты, м				Метод определения координат	Формулы, примененные для расчета средней квадратической погрешности определения координат характерных точек границ (Mt), с подставленными в такие формулы значениями и итоговые (вычисленные) значения Mt, м	Описание закрепления точки
	содержатся в Едином государственном реестре недвижимости		определены в результате выполнения комплексных кадастровых работ				
	X	Y	X	Y			
1	2	3	4	5	6	7	8
н543У	-	-	581855.61	2177665.93	Метод спутниковых геодезических измерений (определений)	Mt=√ Mx2+√My2 = 0,10	-
н569У	-	-	581854.24	2177672.18	Метод спутниковых геодезических измерений (определений)	Mt=√ Mx2+√My2 = 0,10	-
н570У	-	-	581850.65	2177671.35	Метод спутниковых геодезических измерений (определений)	Mt=√ Mx2+√My2 = 0,10	-
н546У	-	-	581852.01	2177665.17	Метод спутниковых геодезических измерений (определений)	Mt=√ Mx2+√My2 = 0,10	-
н544У	-	-	581852.15	2177665.19	Метод спутниковых геодезических измерений (определений)	Mt=√ Mx2+√My2 = 0,10	-
н543У	-	-	581855.61	2177665.93	Метод спутниковых геодезических измерений (определений)	Mt=√ Mx2+√My2 = 0,10	-

2. Сведения о частях границ уточняемого земельного участка с кадастровым номером 53:23:8423302:265 :

Обозначение части границ		Горизонтальное проложение (S), м	Описание прохождения части границ	Сведения о согласовании местоположения границ (согласовано/спорное)
от т.	до т.			
1	2	3	4	5
н543У	н569У	6.40	-	-
н569У	н570У	3.68	-	-
н570У	н546У	6.33	-	-
н546У	н544У	0.14	-	-
н544У	н543У	3.54	-	-

3. Сведения о характеристиках уточняемого земельного участка с кадастровым номером 53:23:8423302:265 :

№ п/п	Наименование характеристики земельного участка	Значение характеристики
1	2	3
1.	Адрес земельного участка	-
1.1.	Сведения о местоположении земельного участка (при отсутствии адреса) в структурированном в соответствии с федеральной информационной адресной системой виде	-
1.2.	Дополнительные сведения о местоположении земельного участка	-
2.	Площадь земельного участка ± величина погрешности определения (вычисления) площади (Р ± ΔР), м2	23 ± 2
3.	Формула, примененная для вычисления предельной погрешности определения площади земельного участка, с подставленными значениями и итоговые (вычисленные) значения (ΔР), м2	ΔР=3.5*Mt*√P=3.5*0,1*√23=2
4.	Площадь земельного участка согласно сведениям Единого государственного реестра недвижимости (Ркад), м2	24
5.	Оценка расхождения Р и Ркад (Р - Ркад), м2	1
6.	Предельные минимальный и максимальный размеры земельного участка (Рмин и Рмакс), м2	- -
7.	Вид (виды) разрешенного использования	для эксплуатации индивидуального кирпичного гаража
7.1.	Дополнительные сведения об использовании земельного участка	-
8.	Кадастровый или иной государственный учетный номер (инвентарный) здания, сооружения, объекта незавершенного строительства, расположенного на земельном участке	53:23:0000000:11158
9.	Сведения о земельных участках (землях общего пользования, территории общего пользования), посредством которых обеспечивается доступ	Земли общего пользования
10.	Иные сведения	-

4. Пояснения к сведениям об уточняемом земельном участке с кадастровым номером 53:23:8423302:265 :

1.	-

Сведения об уточняемых земельных участках

1. Сведения о характерных точках границы уточняемого земельного участка с кадастровым номером 53:23:8423302:267 :

Система координат МСК-53, зона 2 **Зона № 2**

Обозначение характерных точек границ	Координаты, м				Метод определения координат	Формулы, примененные для расчета средней квадратической погрешности определения координат характерных точек границ (Mt), с подставленными в такие формулы значениями и итоговые (вычисленные) значения Mt, м	Описание закрепления точки
	содержатся в Едином государственном реестре недвижимости		определены в результате выполнения комплексных кадастровых работ				
	X	Y	X	Y			
1	2	3	4	5	6	7	8
20	-	-	581848.32	2177664.38	Метод спутниковых геодезических измерений (определений)	Mt=√ Mx2+√My2 = 0,10	-
19	-	-	581846.91	2177670.82	Метод спутниковых геодезических измерений (определений)	Mt=√ Mx2+√My2 = 0,10	-
н571У	-	-	581843.46	2177670.09	Метод спутниковых геодезических измерений (определений)	Mt=√ Mx2+√My2 = 0,10	-
н550У	-	-	581844.94	2177663.65	Метод спутниковых геодезических измерений (определений)	Mt=√ Mx2+√My2 = 0,10	-
20	-	-	581848.32	2177664.38	Метод спутниковых геодезических измерений (определений)	Mt=√ Mx2+√My2 = 0,10	-

2. Сведения о частях границ уточняемого земельного участка с кадастровым номером 53:23:8423302:267 :

Обозначение части границ		Горизонтальное проложение (S), м	Описание прохождения части границ	Сведения о согласовании местоположения границ (согласовано/спорное)
от т.	до т.			
1	2	3	4	5
20	19	6.59	-	-
19	н571У	3.53	-	-
н571У	н550У	6.61	-	-
н550У	20	3.46	-	-

3. Сведения о характеристиках уточняемого земельного участка с кадастровым номером 53:23:8423302:267 :

№ п/п	Наименование характеристики земельного участка	Значение характеристики
1	2	3
1.	Адрес земельного участка	-
1.1.	Сведения о местоположении земельного участка (при отсутствии адреса) в структурированном в соответствии с федеральной информационной адресной системой виде	-
1.2.	Дополнительные сведения о местоположении земельного участка	-
2.	Площадь земельного участка ± величина погрешности определения (вычисления) площади (Р ± ΔР), м2	23 ± 2
3.	Формула, примененная для вычисления предельной погрешности определения площади земельного участка, с подставленными значениями и итоговые (вычисленные) значения (ΔР), м2	ΔP=3.5*Mt*√P=3.5*0,1*√23=2
4.	Площадь земельного участка согласно сведениям Единого государственного реестра недвижимости (Ркад), м2	21
5.	Оценка расхождения Р и Ркад (Р - Ркад), м2	2
6.	Предельные минимальный и максимальный размеры земельного участка (Рмин и Рмакс), м2	- -
7.	Вид (виды) разрешенного использования	Под гараж
7.1.	Дополнительные сведения об использовании земельного участка	-
8.	Кадастровый или иной государственный учетный номер (инвентарный) здания, сооружения, объекта незавершенного строительства, расположенного на земельном участке	-
9.	Сведения о земельных участках (землях общего пользования, территории общего пользования), посредством которых обеспечивается доступ	Земли общего пользования
10.	Иные сведения	-

4. Пояснения к сведениям об уточняемом земельном участке с кадастровым номером 53:23:8423302:267 :

1.	-

Сведения об уточняемых земельных участках

1. Сведения о характерных точках границы уточняемого земельного участка с кадастровым номером 53:23:8423302:268 :

Система координат МСК-53, зона 2 **Зона № 2**

Обозначение характерных точек границ	Координаты, м				Метод определения координат	Формулы, примененные для расчета средней квадратической погрешности определения координат характерных точек границ (Mt), с подставленными в такие формулы значениями и итоговые (вычисленные) значения Mt, м	Описание закрепления точки
	содержатся в Едином государственном реестре недвижимости		определены в результате выполнения комплексных кадастровых работ				
	X	Y	X	Y			
1	2	3	4	5	6	7	8
н550У	-	-	581844.94	2177663.65	Метод спутниковых геодезических измерений (определений)	Mt=√ Mx2+√My2 = 0,10	-
н571У	-	-	581843.46	2177670.09	Метод спутниковых геодезических измерений (определений)	Mt=√ Mx2+√My2 = 0,10	-
н572У	-	-	581840.02	2177669.35	Метод спутниковых геодезических измерений (определений)	Mt=√ Mx2+√My2 = 0,10	-
н551У	-	-	581841.52	2177662.92	Метод спутниковых геодезических измерений (определений)	Mt=√ Mx2+√My2 = 0,10	-
н550У	-	-	581844.94	2177663.65	Метод спутниковых геодезических измерений (определений)	Mt=√ Mx2+√My2 = 0,10	-

2. Сведения о частях границ уточняемого земельного участка с кадастровым номером 53:23:8423302:268 :

Обозначение части границ		Горизонтальное проложение (S), м	Описание прохождения части границ	Сведения о согласовании местоположения границ (согласовано/спорное)
от т.	до т.			
1	2	3	4	5
н550У	н571У	6.61	-	-
н571У	н572У	3.52	-	-
н572У	н551У	6.60	-	-
н551У	н550У	3.50	-	-

3. Сведения о характеристиках уточняемого земельного участка с кадастровым номером 53:23:8423302:268 :

№ п/п	Наименование характеристики земельного участка	Значение характеристики
1	2	3
1.	Адрес земельного участка	-
1.1.	Сведения о местоположении земельного участка (при отсутствии адреса) в структурированном в соответствии с федеральной информационной адресной системой виде	-
1.2.	Дополнительные сведения о местоположении земельного участка	-
2.	Площадь земельного участка ± величина погрешности определения (вычисления) площади (Р ± ΔР), м2	23 ± 2
3.	Формула, примененная для вычисления предельной погрешности определения площади земельного участка, с подставленными значениями и итоговые (вычисленные) значения (ΔР), м2	ΔP=3.5*Mt*√P=3.5*0,1*√23=2
4.	Площадь земельного участка согласно сведениям Единого государственного реестра недвижимости (Ркад), м2	21
5.	Оценка расхождения Р и Ркад (Р - Ркад), м2	2
6.	Предельные минимальный и максимальный размеры земельного участка (Рмин и Рмакс), м2	- -
7.	Вид (виды) разрешенного использования	гараж
7.1.	Дополнительные сведения об использовании земельного участка	-
8.	Кадастровый или иной государственный учетный номер (инвентарный) здания, сооружения, объекта незавершенного строительства, расположенного на земельном участке	-
9.	Сведения о земельных участках (землях общего пользования, территории общего пользования), посредством которых обеспечивается доступ	Земли общего пользования
10.	Иные сведения	-

4. Пояснения к сведениям об уточняемом земельном участке с кадастровым номером 53:23:8423302:268 :

1.	-

Сведения об уточняемых земельных участках

1. Сведения о характерных точках границы уточняемого земельного участка с кадастровым номером 53:23:8423302:269 :

Система координат МСК-53, зона 2 **Зона № 2**

Обозначение характерных точек границ	Координаты, м				Метод определения координат	Формулы, примененные для расчета средней квадратической погрешности определения координат характерных точек границ (Mt), с подставленными в такие формулы значениями и итоговые (вычисленные) значения Mt, м	Описание закрепления точки
	содержатся в Едином государственном реестре недвижимости		определены в результате выполнения комплексных кадастровых работ				
	X	Y	X	Y			
1	2	3	4	5	6	7	8
н551У	-	-	581841.52	2177662.92	Метод спутниковых геодезических измерений (определений)	Mt=√ Mx2+√My2 = 0,10	-
н572У	-	-	581840.02	2177669.35	Метод спутниковых геодезических измерений (определений)	Mt=√ Mx2+√My2 = 0,10	-
н573У	-	-	581836.15	2177668.50	Метод спутниковых геодезических измерений (определений)	Mt=√ Mx2+√My2 = 0,10	-
н553У	-	-	581837.79	2177662.10	Метод спутниковых геодезических измерений (определений)	Mt=√ Mx2+√My2 = 0,10	-
н551У	-	-	581841.52	2177662.92	Метод спутниковых геодезических измерений (определений)	Mt=√ Mx2+√My2 = 0,10	-

2. Сведения о частях границ уточняемого земельного участка с кадастровым номером 53:23:8423302:269 :

Обозначение части границ		Горизонтальное проложение (S), м	Описание прохождения части границ	Сведения о согласовании местоположения границ (согласовано/спорное)
от т.	до т.			
1	2	3	4	5
н551У	н572У	6.60	-	-
н572У	н573У	3.96	-	-
н573У	н553У	6.61	-	-
н553У	н551У	3.82	-	-

3. Сведения о характеристиках уточняемого земельного участка с кадастровым номером 53:23:8423302:269 :

№ п/п	Наименование характеристики земельного участка	Значение характеристики
1	2	3
1.	Адрес земельного участка	-
1.1.	Сведения о местоположении земельного участка (при отсутствии адреса) в структурированном в соответствии с федеральной информационной адресной системой виде	-
1.2.	Дополнительные сведения о местоположении земельного участка	-
2.	Площадь земельного участка ± величина погрешности определения (вычисления) площади (Р ± ΔР), м2	26 ± 2
3.	Формула, примененная для вычисления предельной погрешности определения площади земельного участка, с подставленными значениями и итоговые (вычисленные) значения (ΔР), м2	ΔP=3.5*Mt*√P=3.5*0,1*√26=2
4.	Площадь земельного участка согласно сведениям Единого государственного реестра недвижимости (Ркад), м2	26
5.	Оценка расхождения Р и Ркад (Р - Ркад), м2	-
6.	Предельные минимальный и максимальный размеры земельного участка (Рмин и Рмакс), м2	- -
7.	Вид (виды) разрешенного использования	для строительства и эксплуатации гаража №269
7.1.	Дополнительные сведения об использовании земельного участка	-
8.	Кадастровый или иной государственный учетный номер (инвентарный) здания, сооружения, объекта незавершенного строительства, расположенного на земельном участке	53:23:8423302:1494
9.	Сведения о земельных участках (землях общего пользования, территории общего пользования), посредством которых обеспечивается доступ	Земли общего пользования
10.	Иные сведения	-

4. Пояснения к сведениям об уточняемом земельном участке с кадастровым номером 53:23:8423302:269 :

1.	-

Сведения об уточняемых земельных участках

1. Сведения о характерных точках границы уточняемого земельного участка с кадастровым номером 53:23:8423302:1420 :

Система координат МСК-53, зона 2 **Зона № 2**

Обозначение характерных точек границ	Координаты, м				Метод определения координат	Формулы, примененные для расчета средней квадратической погрешности определения координат характерных точек границ (Mt), с подставленными в такие формулы значениями и итоговые (вычисленные) значения Mt, м	Описание закрепления точки
	содержатся в Едином государственном реестре недвижимости		определены в результате выполнения комплексных кадастровых работ				
	X	Y	X	Y			
1	2	3	4	5	6	7	8
н574У	-	-	581902.44	2177691.72	Метод спутниковых геодезических измерений (определений)	Mt=√ Mx2+√My2 = 0,10	-
н575У	-	-	581901.14	2177697.76	Метод спутниковых геодезических измерений (определений)	Mt=√ Mx2+√My2 = 0,10	-
н576У	-	-	581897.40	2177696.98	Метод спутниковых геодезических измерений (определений)	Mt=√ Mx2+√My2 = 0,10	-
н577У	-	-	581898.72	2177690.85	Метод спутниковых геодезических измерений (определений)	Mt=√ Mx2+√My2 = 0,10	-
н574У	-	-	581902.44	2177691.72	Метод спутниковых геодезических измерений (определений)	Mt=√ Mx2+√My2 = 0,10	-

2. Сведения о частях границ уточняемого земельного участка с кадастровым номером 53:23:8423302:1420 :

Обозначение части границ		Горизонтальное проложение (S), м	Описание прохождения части границ	Сведения о согласовании местоположения границ (согласовано/спорное)
от т.	до т.			
1	2	3	4	5
н574У	н575У	6.18	-	-
н575У	н576У	3.82	-	-
н576У	н577У	6.27	-	-
н577У	н574У	3.82	-	-

3. Сведения о характеристиках уточняемого земельного участка с кадастровым номером 53:23:8423302:1420 :

№ п/п	Наименование характеристики земельного участка	Значение характеристики
1	2	3
1.	Адрес земельного участка	-
1.1.	Сведения о местоположении земельного участка (при отсутствии адреса) в структурированном в соответствии с федеральной информационной адресной системой виде	-
1.2.	Дополнительные сведения о местоположении земельного участка	-
2.	Площадь земельного участка ± величина погрешности определения (вычисления) площади (Р ± ΔР), м2	24 ± 2
3.	Формула, примененная для вычисления предельной погрешности определения площади земельного участка, с подставленными значениями и итоговые (вычисленные) значения (ΔР), м2	ΔP=3.5*Mt*√P=3.5*0,1*√24=2
4.	Площадь земельного участка согласно сведениям Единого государственного реестра недвижимости (Ркад), м2	21
5.	Оценка расхождения Р и Ркад (Р - Ркад), м2	3
6.	Предельные минимальный и максимальный размеры земельного участка (Рмин и Рмакс), м2	18 45
7.	Вид (виды) разрешенного использования	для строительства и эксплуатации гаража
7.1.	Дополнительные сведения об использовании земельного участка	-
8.	Кадастровый или иной государственный учетный номер (инвентарный) здания, сооружения, объекта незавершенного строительства, расположенного на земельном участке	53:23:8423302:2127
9.	Сведения о земельных участках (землях общего пользования, территории общего пользования), посредством которых обеспечивается доступ	Земли общего пользования
10.	Иные сведения	-

4. Пояснения к сведениям об уточняемом земельном участке с кадастровым номером 53:23:8423302:1420 :

1.	-

Сведения об уточняемых земельных участках

1. Сведения о характерных точках границы уточняемого земельного участка с кадастровым номером 53:23:8423302:271 :

Система координат МСК-53, зона 2 **Зона № 2**

Обозначение характерных точек границ	Координаты, м				Метод определения координат	Формулы, примененные для расчета средней квадратической погрешности определения координат характерных точек границ (Mt), с подставленными в такие формулы значениями и итоговые (вычисленные) значения Mt, м	Описание закрепления точки
	содержатся в Едином государственном реестре недвижимости		определены в результате выполнения комплексных кадастровых работ				
	X	Y	X	Y			
1	2	3	4	5	6	7	8
н577У	-	-	581898.72	2177690.85	Метод спутниковых геодезических измерений (определений)	Mt=√ Mx2+√My2 = 0,10	-
н576У	-	-	581897.40	2177696.98	Метод спутниковых геодезических измерений (определений)	Mt=√ Mx2+√My2 = 0,10	-
н578У	-	-	581897.09	2177696.92	Метод спутниковых геодезических измерений (определений)	Mt=√ Mx2+√My2 = 0,10	-
н579У	-	-	581893.55	2177696.19	Метод спутниковых геодезических измерений (определений)	Mt=√ Mx2+√My2 = 0,10	-
н580У	-	-	581894.86	2177690.02	Метод спутниковых геодезических измерений (определений)	Mt=√ Mx2+√My2 = 0,10	-
н577У	-	-	581898.72	2177690.85	Метод спутниковых геодезических измерений (определений)	Mt=√ Mx2+√My2 = 0,10	-

2. Сведения о частях границ уточняемого земельного участка с кадастровым номером 53:23:8423302:271 :

Обозначение части границ		Горизонтальное проложение (S), м	Описание прохождения части границ	Сведения о согласовании местоположения границ (согласовано/спорное)
от т.	до т.			
1	2	3	4	5
н577У	н576У	6.27	-	-
н576У	н578У	0.32	-	-
н578У	н579У	3.61	-	-
н579У	н580У	6.31	-	-
н580У	н577У	3.95	-	-

3. Сведения о характеристиках уточняемого земельного участка с кадастровым номером 53:23:8423302:271 :

№ п/п	Наименование характеристики земельного участка	Значение характеристики
1	2	3
1.	Адрес земельного участка	-
1.1.	Сведения о местоположении земельного участка (при отсутствии адреса) в структурированном в соответствии с федеральной информационной адресной системой виде	-
1.2.	Дополнительные сведения о местоположении земельного участка	-
2.	Площадь земельного участка ± величина погрешности определения (вычисления) площади (Р ± ΔР), м2	25 ± 2
3.	Формула, примененная для вычисления предельной погрешности определения площади земельного участка, с подставленными значениями и итоговые (вычисленные) значения (ΔР), м2	ΔР=3.5*Mt*√P=3.5*0,1*√25=2
4.	Площадь земельного участка согласно сведениям Единого государственного реестра недвижимости (Ркад), м2	23
5.	Оценка расхождения Р и Ркад (Р - Ркад), м2	2
6.	Предельные минимальный и максимальный размеры земельного участка (Рмин и Рмакс), м2	- -
7.	Вид (виды) разрешенного использования	Для эксплуатации гаража
7.1.	Дополнительные сведения об использовании земельного участка	-
8.	Кадастровый или иной государственный учетный номер (инвентарный) здания, сооружения, объекта незавершенного строительства, расположенного на земельном участке	53:23:8423302:2338
9.	Сведения о земельных участках (землях общего пользования, территории общего пользования), посредством которых обеспечивается доступ	Земли общего пользования
10.	Иные сведения	-

4. Пояснения к сведениям об уточняемом земельном участке с кадастровым номером 53:23:8423302:271 :

1.	-

Сведения об уточняемых земельных участках

1. Сведения о характерных точках границы уточняемого земельного участка с кадастровым номером 53:23:8423302:272 :

Система координат МСК-53, зона 2 **Зона № 2**

Обозначение характерных точек границ	Координаты, м				Метод определения координат	Формулы, примененные для расчета средней квадратической погрешности определения координат характерных точек границ (Mt), с подставленными в такие формулы значениями и итоговые (вычисленные) значения Mt, м	Описание закрепления точки
	содержатся в Едином государственном реестре недвижимости		определены в результате выполнения комплексных кадастровых работ				
	X	Y	X	Y			
1	2	3	4	5	6	7	8
н580У	-	-	581894.86	2177690.02	Метод спутниковых геодезических измерений (определений)	Mt=√ Mx2+√My2 = 0,10	-
н579У	-	-	581893.55	2177696.19	Метод спутниковых геодезических измерений (определений)	Mt=√ Mx2+√My2 = 0,10	-
н581У	-	-	581890.06	2177695.46	Метод спутниковых геодезических измерений (определений)	Mt=√ Mx2+√My2 = 0,10	-
н582У	-	-	581891.36	2177689.25	Метод спутниковых геодезических измерений (определений)	Mt=√ Mx2+√My2 = 0,10	-
н580У	-	-	581894.86	2177690.02	Метод спутниковых геодезических измерений (определений)	Mt=√ Mx2+√My2 = 0,10	-

2. Сведения о частях границ уточняемого земельного участка с кадастровым номером 53:23:8423302:272 :

Обозначение части границ		Горизонтальное проложение (S), м	Описание прохождения части границ	Сведения о согласовании местоположения границ (согласовано/спорное)
от т.	до т.			
1	2	3	4	5
н580У	н579У	6.31	-	-
н579У	н581У	3.57	-	-
н581У	н582У	6.34	-	-
н582У	н580У	3.58	-	-

3. Сведения о характеристиках уточняемого земельного участка с кадастровым номером 53:23:8423302:272 :

№ п/п	Наименование характеристики земельного участка	Значение характеристики
1	2	3
1.	Адрес земельного участка	-
1.1.	Сведения о местоположении земельного участка (при отсутствии адреса) в структурированном в соответствии с федеральной информационной адресной системой виде	-
1.2.	Дополнительные сведения о местоположении земельного участка	-
2.	Площадь земельного участка ± величина погрешности определения (вычисления) площади (Р ± ΔР), м2	23 ± 2
3.	Формула, примененная для вычисления предельной погрешности определения площади земельного участка, с подставленными значениями и итоговые (вычисленные) значения (ΔР), м2	ΔР=3.5*Mt*√P=3.5*0,1*√23=2
4.	Площадь земельного участка согласно сведениям Единого государственного реестра недвижимости (Ркад), м2	23
5.	Оценка расхождения Р и Ркад (Р - Ркад), м2	-
6.	Предельные минимальный и максимальный размеры земельного участка (Рмин и Рмакс), м2	- -
7.	Вид (виды) разрешенного использования	П.-П.1. (деловая зона обслуживания производства)
7.1.	Дополнительные сведения об использовании земельного участка	-
8.	Кадастровый или иной государственный учетный номер (инвентарный) здания, сооружения, объекта незавершенного строительства, расположенного на земельном участке	53:23:8423302:2327
9.	Сведения о земельных участках (землях общего пользования, территории общего пользования), посредством которых обеспечивается доступ	Земли общего пользования
10.	Иные сведения	-

4. Пояснения к сведениям об уточняемом земельном участке с кадастровым номером 53:23:8423302:272 :

1.	-

Сведения об уточняемых земельных участках

1. Сведения о характерных точках границы уточняемого земельного участка с кадастровым номером 53:23:8423302:273 :

Система координат МСК-53, зона 2 **Зона № 2**

Обозначение характерных точек границ	Координаты, м				Метод определения координат	Формулы, примененные для расчета средней квадратической погрешности определения координат характерных точек границ (Mt), с подставленными в такие формулы значениями и итоговые (вычисленные) значения Mt, м	Описание закрепления точки
	содержатся в Едином государственном реестре недвижимости		определены в результате выполнения комплексных кадастровых работ				
	X	Y	X	Y			
1	2	3	4	5	6	7	8
н582У	-	-	581891.36	2177689.25	Метод спутниковых геодезических измерений (определений)	Mt=√ Mx2+√My2 = 0,10	-
н581У	-	-	581890.06	2177695.46	Метод спутниковых геодезических измерений (определений)	Mt=√ Mx2+√My2 = 0,10	-
н583У	-	-	581886.56	2177694.76	Метод спутниковых геодезических измерений (определений)	Mt=√ Mx2+√My2 = 0,10	-
н584У	-	-	581887.82	2177688.46	Метод спутниковых геодезических измерений (определений)	Mt=√ Mx2+√My2 = 0,10	-
н582У	-	-	581891.36	2177689.25	Метод спутниковых геодезических измерений (определений)	Mt=√ Mx2+√My2 = 0,10	-

2. Сведения о частях границ уточняемого земельного участка с кадастровым номером 53:23:8423302:273 :

Обозначение части границ		Горизонтальное проложение (S), м	Описание прохождения части границ	Сведения о согласовании местоположения границ (согласовано/спорное)
от т.	до т.			
1	2	3	4	5
н582У	н581У	6.34	-	-
н581У	н583У	3.57	-	-
н583У	н584У	6.42	-	-
н584У	н582У	3.63	-	-

3. Сведения о характеристиках уточняемого земельного участка с кадастровым номером 53:23:8423302:273 :

№ п/п	Наименование характеристики земельного участка	Значение характеристики
1	2	3
1.	Адрес земельного участка	-
1.1.	Сведения о местоположении земельного участка (при отсутствии адреса) в структурированном в соответствии с федеральной информационной адресной системой виде	-
1.2.	Дополнительные сведения о местоположении земельного участка	-
2.	Площадь земельного участка ± величина погрешности определения (вычисления) площади (Р ± ΔР), м2	23 ± 2
3.	Формула, примененная для вычисления предельной погрешности определения площади земельного участка, с подставленными значениями и итоговые (вычисленные) значения (ΔР), м2	ΔР=3.5*Mt*√P=3.5*0,1*√23=2
4.	Площадь земельного участка согласно сведениям Единого государственного реестра недвижимости (Ркад), м2	21
5.	Оценка расхождения Р и Ркад (Р - Ркад), м2	2
6.	Предельные минимальный и максимальный размеры земельного участка (Рмин и Рмакс), м2	- -
7.	Вид (виды) разрешенного использования	для строительства и эксплуатации гаража № 273
7.1.	Дополнительные сведения об использовании земельного участка	-
8.	Кадастровый или иной государственный учетный номер (инвентарный) здания, сооружения, объекта незавершенного строительства, расположенного на земельном участке	-
9.	Сведения о земельных участках (землях общего пользования, территории общего пользования), посредством которых обеспечивается доступ	Земли общего пользования
10.	Иные сведения	-

4. Пояснения к сведениям об уточняемом земельном участке с кадастровым номером 53:23:8423302:273 :

1.	-

Сведения об уточняемых земельных участках

1. Сведения о характерных точках границы уточняемого земельного участка с кадастровым номером 53:23:8423302:274 :

Система координат МСК-53, зона 2 **Зона № 2**

Обозначение характерных точек границ	Координаты, м				Метод определения координат	Формулы, примененные для расчета средней квадратической погрешности определения координат характерных точек границ (Mt), с подставленными в такие формулы значениями и итоговые (вычисленные) значения Mt, м	Описание закрепления точки
	содержатся в Едином государственном реестре недвижимости		определены в результате выполнения комплексных кадастровых работ				
	X	Y	X	Y			
1	2	3	4	5	6	7	8
н584У	-	-	581887.82	2177688.46	Метод спутниковых геодезических измерений (определений)	Mt=√ Mx2+√My2 = 0,10	-
н583У	-	-	581886.56	2177694.76	Метод спутниковых геодезических измерений (определений)	Mt=√ Mx2+√My2 = 0,10	-
н585У	-	-	581883.19	2177694.09	Метод спутниковых геодезических измерений (определений)	Mt=√ Mx2+√My2 = 0,10	-
н586У	-	-	581884.46	2177687.77	Метод спутниковых геодезических измерений (определений)	Mt=√ Mx2+√My2 = 0,10	-
н584У	-	-	581887.82	2177688.46	Метод спутниковых геодезических измерений (определений)	Mt=√ Mx2+√My2 = 0,10	-

2. Сведения о частях границ уточняемого земельного участка с кадастровым номером 53:23:8423302:274 :

Обозначение части границ		Горизонтальное проложение (S), м	Описание прохождения части границ	Сведения о согласовании местоположения границ (согласовано/спорное)
от т.	до т.			
1	2	3	4	5
н584У	н583У	6.42	-	-
н583У	н585У	3.44	-	-
н585У	н586У	6.45	-	-
н586У	н584У	3.43	-	-

3. Сведения о характеристиках уточняемого земельного участка с кадастровым номером 53:23:8423302:274 :

№ п/п	Наименование характеристики земельного участка	Значение характеристики
1	2	3
1.	Адрес земельного участка	-
1.1.	Сведения о местоположении земельного участка (при отсутствии адреса) в структурированном в соответствии с федеральной информационной адресной системой виде	-
1.2.	Дополнительные сведения о местоположении земельного участка	-
2.	Площадь земельного участка ± величина погрешности определения (вычисления) площади (Р ± ΔР), м2	22 ± 2
3.	Формула, примененная для вычисления предельной погрешности определения площади земельного участка, с подставленными значениями и итоговые (вычисленные) значения (ΔР), м2	ΔP=3.5*Mt*√P=3.5*0,1*√22=2
4.	Площадь земельного участка согласно сведениям Единого государственного реестра недвижимости (Ркад), м2	21
5.	Оценка расхождения Р и Ркад (Р - Ркад), м2	1
6.	Предельные минимальный и максимальный размеры земельного участка (Рмин и Рмакс), м2	- -
7.	Вид (виды) разрешенного использования	для эксплуатации индивидуального кирпичного гаража
7.1.	Дополнительные сведения об использовании земельного участка	-
8.	Кадастровый или иной государственный учетный номер (инвентарный) здания, сооружения, объекта незавершенного строительства, расположенного на земельном участке	53:23:8423302:2065
9.	Сведения о земельных участках (землях общего пользования, территории общего пользования), посредством которых обеспечивается доступ	Земли общего пользования
10.	Иные сведения	-

4. Пояснения к сведениям об уточняемом земельном участке с кадастровым номером 53:23:8423302:274 :

1.	-

Сведения об уточняемых земельных участках

1. Сведения о характерных точках границы уточняемого земельного участка с кадастровым номером 53:23:8423302:275 :

Система координат МСК-53, зона 2 **Зона № 2**

Обозначение характерных точек границ	Координаты, м				Метод определения координат	Формулы, примененные для расчета средней квадратической погрешности определения координат характерных точек границ (Mt), с подставленными в такие формулы значениями и итоговые (вычисленные) значения Mt, м	Описание закрепления точки
	содержатся в Едином государственном реестре недвижимости		определены в результате выполнения комплексных кадастровых работ				
	X	Y	X	Y			
1	2	3	4	5	6	7	8
н586У	-	-	581884.46	2177687.77	Метод спутниковых геодезических измерений (определений)	Mt=√ Mx2+√My2 = 0,10	-
н585У	-	-	581883.19	2177694.09	Метод спутниковых геодезических измерений (определений)	Mt=√ Mx2+√My2 = 0,10	-
н587У	-	-	581879.59	2177693.37	Метод спутниковых геодезических измерений (определений)	Mt=√ Mx2+√My2 = 0,10	-
н588У	-	-	581880.92	2177687.00	Метод спутниковых геодезических измерений (определений)	Mt=√ Mx2+√My2 = 0,10	-
н586У	-	-	581884.46	2177687.77	Метод спутниковых геодезических измерений (определений)	Mt=√ Mx2+√My2 = 0,10	-

2. Сведения о частях границ уточняемого земельного участка с кадастровым номером 53:23:8423302:275 :

Обозначение части границ		Горизонтальное проложение (S), м	Описание прохождения части границ	Сведения о согласовании местоположения границ (согласовано/спорное)
от т.	до т.			
1	2	3	4	5
н586У	н585У	6.45	-	-
н585У	н587У	3.67	-	-
н587У	н588У	6.51	-	-
н588У	н586У	3.62	-	-

3. Сведения о характеристиках уточняемого земельного участка с кадастровым номером 53:23:8423302:275 :

№ п/п	Наименование характеристики земельного участка	Значение характеристики
1	2	3
1.	Адрес земельного участка	-
1.1.	Сведения о местоположении земельного участка (при отсутствии адреса) в структурированном в соответствии с федеральной информационной адресной системой виде	-
1.2.	Дополнительные сведения о местоположении земельного участка	-
2.	Площадь земельного участка ± величина погрешности определения (вычисления) площади (Р ± ΔР), м2	24 ± 2
3.	Формула, примененная для вычисления предельной погрешности определения площади земельного участка, с подставленными значениями и итоговые (вычисленные) значения (ΔР), м2	ΔP=3.5*Mt*√P=3.5*0,1*√24=2
4.	Площадь земельного участка согласно сведениям Единого государственного реестра недвижимости (Ркад), м2	21
5.	Оценка расхождения Р и Ркад (Р - Ркад), м2	3
6.	Предельные минимальный и максимальный размеры земельного участка (Рмин и Рмакс), м2	18 45
7.	Вид (виды) разрешенного использования	для строительства и эксплуатации гаража
7.1.	Дополнительные сведения об использовании земельного участка	-
8.	Кадастровый или иной государственный учетный номер (инвентарный) здания, сооружения, объекта незавершенного строительства, расположенного на земельном участке	53:23:8423302:1837
9.	Сведения о земельных участках (землях общего пользования, территории общего пользования), посредством которых обеспечивается доступ	Земли общего пользования
10.	Иные сведения	-

4. Пояснения к сведениям об уточняемом земельном участке с кадастровым номером 53:23:8423302:275 :

1.	-

Сведения об уточняемых земельных участках

1. Сведения о характерных точках границы уточняемого земельного участка с кадастровым номером 53:23:8423302:276 :

Система координат МСК-53, зона 2 **Зона № 2**

Обозначение характерных точек границ	Координаты, м				Метод определения координат	Формулы, примененные для расчета средней квадратической погрешности определения координат характерных точек границ (Mt), с подставленными в такие формулы значениями и итоговые (вычисленные) значения Mt, м	Описание закрепления точки
	содержатся в Едином государственном реестре недвижимости		определены в результате выполнения комплексных кадастровых работ				
	X	Y	X	Y			
1	2	3	4	5	6	7	8
н588У	-	-	581880.92	2177687.00	Метод спутниковых геодезических измерений (определений)	Mt=√ Mx2+√My2 = 0,10	-
н587У	-	-	581879.59	2177693.37	Метод спутниковых геодезических измерений (определений)	Mt=√ Mx2+√My2 = 0,10	-
н589У	-	-	581876.44	2177692.74	Метод спутниковых геодезических измерений (определений)	Mt=√ Mx2+√My2 = 0,10	-
н590У	-	-	581877.94	2177686.32	Метод спутниковых геодезических измерений (определений)	Mt=√ Mx2+√My2 = 0,10	-
н588У	-	-	581880.92	2177687.00	Метод спутниковых геодезических измерений (определений)	Mt=√ Mx2+√My2 = 0,10	-

2. Сведения о частях границ уточняемого земельного участка с кадастровым номером 53:23:8423302:276 :

Обозначение части границ		Горизонтальное проложение (S), м	Описание прохождения части границ	Сведения о согласовании местоположения границ (согласовано/спорное)
от т.	до т.			
1	2	3	4	5
н588У	н587У	6.51	-	-
н587У	н589У	3.21	-	-
н589У	н590У	6.59	-	-
н590У	н588У	3.06	-	-

3. Сведения о характеристиках уточняемого земельного участка с кадастровым номером 53:23:8423302:276 :

№ п/п	Наименование характеристики земельного участка	Значение характеристики
1	2	3
1.	Адрес земельного участка	-
1.1.	Сведения о местоположении земельного участка (при отсутствии адреса) в структурированном в соответствии с федеральной информационной адресной системой виде	-
1.2.	Дополнительные сведения о местоположении земельного участка	-
2.	Площадь земельного участка ± величина погрешности определения (вычисления) площади (Р ± ΔР), м2	21 ± 2
3.	Формула, примененная для вычисления предельной погрешности определения площади земельного участка, с подставленными значениями и итоговые (вычисленные) значения (ΔР), м2	ΔР=3.5*Mt*√P=3.5*0,1*√21=2
4.	Площадь земельного участка согласно сведениям Единого государственного реестра недвижимости (Ркад), м2	21
5.	Оценка расхождения Р и Ркад (Р - Ркад), м2	-
6.	Предельные минимальный и максимальный размеры земельного участка (Рмин и Рмакс), м2	- -
7.	Вид (виды) разрешенного использования	Под коммунально-складские объекты
7.1.	Дополнительные сведения об использовании земельного участка	-
8.	Кадастровый или иной государственный учетный номер (инвентарный) здания, сооружения, объекта незавершенного строительства, расположенного на земельном участке	-
9.	Сведения о земельных участках (землях общего пользования, территории общего пользования), посредством которых обеспечивается доступ	Земли общего пользования
10.	Иные сведения	-

4. Пояснения к сведениям об уточняемом земельном участке с кадастровым номером 53:23:8423302:276 :

1.	-

Сведения об уточняемых земельных участках

1. Сведения о характерных точках границы уточняемого земельного участка с кадастровым номером 53:23:8423302:2434 :

Система координат МСК-53, зона 2 **Зона № 2**

Обозначение характерных точек границ	Координаты, м				Метод определения координат	Формулы, примененные для расчета средней квадратической погрешности определения координат характерных точек границ (Mt), с подставленными в такие формулы значениями и итоговые (вычисленные) значения Mt, м	Описание закрепления точки
	содержатся в Едином государственном реестре недвижимости		определены в результате выполнения комплексных кадастровых работ				
	X	Y	X	Y			
1	2	3	4	5	6	7	8
н590У	-	-	581877.94	2177686.32	Метод спутниковых геодезических измерений (определений)	Mt=√ Mx2+√My2 = 0,10	-
н589У	-	-	581876.44	2177692.74	Метод спутниковых геодезических измерений (определений)	Mt=√ Mx2+√My2 = 0,10	-
н591У	-	-	581873.10	2177692.08	Метод спутниковых геодезических измерений (определений)	Mt=√ Mx2+√My2 = 0,10	-
н592У	-	-	581874.63	2177685.50	Метод спутниковых геодезических измерений (определений)	Mt=√ Mx2+√My2 = 0,10	-
н590У	-	-	581877.94	2177686.32	Метод спутниковых геодезических измерений (определений)	Mt=√ Mx2+√My2 = 0,10	-

2. Сведения о частях границ уточняемого земельного участка с кадастровым номером 53:23:8423302:2434 :

Обозначение части границ		Горизонтальное проложение (S), м	Описание прохождения части границ	Сведения о согласовании местоположения границ (согласовано/спорное)
от т.	до т.			
1	2	3	4	5
н590У	н589У	6.59	-	-
н589У	н591У	3.40	-	-
н591У	н592У	6.76	-	-
н592У	н590У	3.41	-	-

3. Сведения о характеристиках уточняемого земельного участка с кадастровым номером 53:23:8423302:2434 :

№ п/п	Наименование характеристики земельного участка	Значение характеристики
1	2	3
1.	Адрес земельного участка	-
1.1.	Сведения о местоположении земельного участка (при отсутствии адреса) в структурированном в соответствии с федеральной информационной адресной системой виде	-
1.2.	Дополнительные сведения о местоположении земельного участка	-
2.	Площадь земельного участка ± величина погрешности определения (вычисления) площади (Р ± ΔР), м2	23 ± 2
3.	Формула, примененная для вычисления предельной погрешности определения площади земельного участка, с подставленными значениями и итоговые (вычисленные) значения (ΔР), м2	ΔР=3.5*Mt*√P=3.5*0,1*√23=2
4.	Площадь земельного участка согласно сведениям Единого государственного реестра недвижимости (Ркад), м2	21
5.	Оценка расхождения Р и Ркад (Р - Ркад), м2	2
6.	Предельные минимальный и максимальный размеры земельного участка (Рмин и Рмакс), м2	- -
7.	Вид (виды) разрешенного использования	под эксплуатацию гаража
7.1.	Дополнительные сведения об использовании земельного участка	-
8.	Кадастровый или иной государственный учетный номер (инвентарный) здания, сооружения, объекта незавершенного строительства, расположенного на земельном участке	53:23:8423302:2012
9.	Сведения о земельных участках (землях общего пользования, территории общего пользования), посредством которых обеспечивается доступ	Земли общего пользования
10.	Иные сведения	-

4. Пояснения к сведениям об уточняемом земельном участке с кадастровым номером 53:23:8423302:2434 :

1.	-

Сведения об уточняемых земельных участках

1. Сведения о характерных точках границы уточняемого земельного участка с кадастровым номером 53:23:8423302:1385 :

Система координат МСК-53, зона 2 **Зона № 2**

Обозначение характерных точек границ	Координаты, м				Метод определения координат	Формулы, примененные для расчета средней квадратической погрешности определения координат характерных точек границ (Mt), с подставленными в такие формулы значениями и итоговые (вычисленные) значения Mt, м	Описание закрепления точки
	содержатся в Едином государственном реестре недвижимости		определены в результате выполнения комплексных кадастровых работ				
	X	Y	X	Y			
1	2	3	4	5	6	7	8
н592У	-	-	581874.63	2177685.50	Метод спутниковых геодезических измерений (определений)	Mt=√ Mx2+√My2 = 0,10	-
н591У	-	-	581873.10	2177692.08	Метод спутниковых геодезических измерений (определений)	Mt=√ Mx2+√My2 = 0,10	-
н593У	-	-	581872.89	2177692.04	Метод спутниковых геодезических измерений (определений)	Mt=√ Mx2+√My2 = 0,10	-
н594У	-	-	581869.10	2177691.28	Метод спутниковых геодезических измерений (определений)	Mt=√ Mx2+√My2 = 0,10	-
н595У	-	-	581870.74	2177684.77	Метод спутниковых геодезических измерений (определений)	Mt=√ Mx2+√My2 = 0,10	-
н596У	-	-	581870.76	2177684.67	Метод спутниковых геодезических измерений (определений)	Mt=√ Mx2+√My2 = 0,10	-

1. Сведения о характерных точках границы уточняемого земельного участка с кадастровым номером 53:23:8423302:1385 :

Система координат МСК-53, зона 2 **Зона № 2**

Обозначение характерных точек границ	Координаты, м				Метод определения координат	Формулы, примененные для расчета средней квадратической погрешности определения координат характерных точек границ (Mt), с подставленными в такие формулы значениями и итоговые (вычисленные) значения Mt, м	Описание закрепления точки
	содержатся в Едином государственном реестре недвижимости		определены в результате выполнения комплексных кадастровых работ				
	X	Y	X	Y			
1	2	3	4	5	6	7	8
н592У	-	-	581874.63	2177685.50	Метод спутниковых геодезических измерений (определений)	Mt=√ Mx2+√My2 = 0,10	-

2. Сведения о частях границ уточняемого земельного участка с кадастровым номером 53:23:8423302:1385 :

Обозначение части границ		Горизонтальное проложение (S), м	Описание прохождения части границ	Сведения о согласовании местоположения границ (согласовано/спорное)
от т.	до т.			
1	2	3	4	5
н592У	н591У	6.76	-	-
н591У	н593У	0.21	-	-
н593У	н594У	3.87	-	-
н594У	н595У	6.71	-	-
н595У	н596У	0.10	-	-
н596У	н592У	3.96	-	-

3. Сведения о характеристиках уточняемого земельного участка с кадастровым номером 53:23:8423302:1385 :

№ п/п	Наименование характеристики земельного участка	Значение характеристики
1	2	3
1.	Адрес земельного участка	-
1.1.	Сведения о местоположении земельного участка (при отсутствии адреса) в структурированном в соответствии с федеральной информационной адресной системой виде	-
1.2.	Дополнительные сведения о местоположении земельного участка	-
2.	Площадь земельного участка ± величина погрешности определения (вычисления) площади (P ± ΔP), м2	27 ± 2
3.	Формула, примененная для вычисления предельной погрешности определения площади земельного участка, с подставленными значениями и итоговые (вычисленные) значения (ΔP), м2	ΔP=3.5*Mt*√P=3.5*0,1*√27=2
4.	Площадь земельного участка согласно сведениям Единого государственного реестра недвижимости (Ркад), м2	21
5.	Оценка расхождения Р и Ркад (Р - Ркад), м2	6
6.	Предельные минимальный и максимальный размеры земельного участка (Рмин и Рмакс), м2	18 45

3. Сведения о характеристиках уточняемого земельного участка с кадастровым номером 53:23:8423302:1385 :

№ п/п	Наименование характеристики земельного участка	Значение характеристики
1	2	3
7.	Вид (виды) разрешенного использования	для строительства и эксплуатации гаража
7.1.	Дополнительные сведения об использовании земельного участка	-
8.	Кадастровый или иной государственный учетный номер (инвентарный) здания, сооружения, объекта незавершенного строительства, расположенного на земельном участке	53:23:8423302:2315
9.	Сведения о земельных участках (землях общего пользования, территории общего пользования), посредством которых обеспечивается доступ	Земли общего пользования
10.	Иные сведения	-

4. Пояснения к сведениям об уточняемом земельном участке с кадастровым номером 53:23:8423302:1385 :

1.	-

Сведения об уточняемых земельных участках

1. Сведения о характерных точках границы уточняемого земельного участка с кадастровым номером 53:23:8423302:280 :

Система координат МСК-53, зона 2 **Зона № 2**

Обозначение характерных точек границ	Координаты, м				Метод определения координат	Формулы, примененные для расчета средней квадратической погрешности определения координат характерных точек границ (Mt), с подставленными в такие формулы значениями и итоговые (вычисленные) значения Mt, м	Описание закрепления точки
	содержатся в Едином государственном реестре недвижимости		определены в результате выполнения комплексных кадастровых работ				
	X	Y	X	Y			
1	2	3	4	5	6	7	8
н597У	-	-	581867.25	2177683.91	Метод спутниковых геодезических измерений (определений)	Mt=√ Mx2+√My2 = 0,10	-
н598У	-	-	581865.59	2177690.58	Метод спутниковых геодезических измерений (определений)	Mt=√ Mx2+√My2 = 0,10	-
н599У	-	-	581862.47	2177689.96	Метод спутниковых геодезических измерений (определений)	Mt=√ Mx2+√My2 = 0,10	-
н600У	-	-	581862.32	2177689.93	Метод спутниковых геодезических измерений (определений)	Mt=√ Mx2+√My2 = 0,10	-
н601У	-	-	581863.84	2177683.41	Метод спутниковых геодезических измерений (определений)	Mt=√ Mx2+√My2 = 0,10	-
н602У	-	-	581863.91	2177683.12	Метод спутниковых геодезических измерений (определений)	Mt=√ Mx2+√My2 = 0,10	-

1. Сведения о характерных точках границы уточняемого земельного участка с кадастровым номером 53:23:8423302:280 :

Система координат МСК-53, зона 2 **Зона № 2**

Обозначение характерных точек границ	Координаты, м				Метод определения координат	Формулы, примененные для расчета средней квадратической погрешности определения координат характерных точек границ (Mt), с подставленными в такие формулы значениями и итоговые (вычисленные) значения Mt, м	Описание закрепления точки
	содержатся в Едином государственном реестре недвижимости		определены в результате выполнения комплексных кадастровых работ				
	X	Y	X	Y			
1	2	3	4	5	6	7	8
н597У	-	-	581867.25	2177683.91	Метод спутниковых геодезических измерений (определений)	Mt=√ Mx2+√My2 = 0,10	-

2. Сведения о частях границ уточняемого земельного участка с кадастровым номером 53:23:8423302:280 :

Обозначение части границ		Горизонтальное проложение (S), м	Описание прохождения части границ	Сведения о согласовании местоположения границ (согласовано/спорное)
от т.	до т.			
1	2	3	4	5
н597У	н598У	6.87	-	-
н598У	н599У	3.18	-	-
н599У	н600У	0.15	-	-
н600У	н601У	6.69	-	-
н601У	н602У	0.30	-	-
н602У	н597У	3.43	-	-

3. Сведения о характеристиках уточняемого земельного участка с кадастровым номером 53:23:8423302:280 :

№ п/п	Наименование характеристики земельного участка	Значение характеристики
1	2	3
1.	Адрес земельного участка	-
1.1.	Сведения о местоположении земельного участка (при отсутствии адреса) в структурированном в соответствии с федеральной информационной адресной системой виде	-
1.2.	Дополнительные сведения о местоположении земельного участка	-
2.	Площадь земельного участка ± величина погрешности определения (вычисления) площади (P ± ΔP), м2	23 ± 2
3.	Формула, примененная для вычисления предельной погрешности определения площади земельного участка, с подставленными значениями и итоговые (вычисленные) значения (ΔP), м2	ΔP=3.5*Mt*√P=3.5*0,1*√23=2
4.	Площадь земельного участка согласно сведениям Единого государственного реестра недвижимости (Ркад), м2	23
5.	Оценка расхождения Р и Ркад (Р - Ркад), м2	-
6.	Предельные минимальный и максимальный размеры земельного участка (Рмин и Рмакс), м2	- -

3. Сведения о характеристиках уточняемого земельного участка с кадастровым номером 53:23:8423302:280 :

№ п/п	Наименование характеристики земельного участка	Значение характеристики
1	2	3
7.	Вид (виды) разрешенного использования	для эксплуатации кирпичного гаража
7.1.	Дополнительные сведения об использовании земельного участка	-
8.	Кадастровый или иной государственный учетный номер (инвентарный) здания, сооружения, объекта незавершенного строительства, расположенного на земельном участке	53:23:8423302:2183
9.	Сведения о земельных участках (землях общего пользования, территории общего пользования), посредством которых обеспечивается доступ	Земли общего пользования
10.	Иные сведения	-

4. Пояснения к сведениям об уточняемом земельном участке с кадастровым номером 53:23:8423302:280 :

1.	-

Сведения об уточняемых земельных участках

1. Сведения о характерных точках границы уточняемого земельного участка с кадастровым номером 53:23:8423302:282 :

Система координат МСК-53, зона 2 **Зона № 2**

Обозначение характерных точек границ	Координаты, м				Метод определения координат	Формулы, примененные для расчета средней квадратической погрешности определения координат характерных точек границ (Mt), с подставленными в такие формулы значениями и итоговые (вычисленные) значения Mt, м	Описание закрепления точки
	содержатся в Едином государственном реестре недвижимости		определены в результате выполнения комплексных кадастровых работ				
	X	Y	X	Y			
1	2	3	4	5	6	7	8
н603У	-	-	581860.64	2177683.08	Метод спутниковых геодезических измерений (определений)	Mt=√ Mx2+√My2 = 0,10	-
н604У	-	-	581859.22	2177689.31	Метод спутниковых геодезических измерений (определений)	Mt=√ Mx2+√My2 = 0,10	-
н605У	-	-	581858.89	2177689.24	Метод спутниковых геодезических измерений (определений)	Mt=√ Mx2+√My2 = 0,10	-
н606У	-	-	581855.54	2177688.58	Метод спутниковых геодезических измерений (определений)	Mt=√ Mx2+√My2 = 0,10	-
н607У	-	-	581856.94	2177682.23	Метод спутниковых геодезических измерений (определений)	Mt=√ Mx2+√My2 = 0,10	-
н603У	-	-	581860.64	2177683.08	Метод спутниковых геодезических измерений (определений)	Mt=√ Mx2+√My2 = 0,10	-

2. Сведения о частях границ уточняемого земельного участка с кадастровым номером 53:23:8423302:282 :

Обозначение части границ		Горизонтальное проложение (S), м	Описание прохождения части границ	Сведения о согласовании местоположения границ (согласовано/спорное)
от т.	до т.			
1	2	3	4	5
н603У	н604У	6.39	-	-
н604У	н605У	0.34	-	-
н605У	н606У	3.41	-	-
н606У	н607У	6.50	-	-
н607У	н603У	3.80	-	-

3. Сведения о характеристиках уточняемого земельного участка с кадастровым номером 53:23:8423302:282 :

№ п/п	Наименование характеристики земельного участка	Значение характеристики
1	2	3
1.	Адрес земельного участка	-
1.1.	Сведения о местоположении земельного участка (при отсутствии адреса) в структурированном в соответствии с федеральной информационной адресной системой виде	-
1.2.	Дополнительные сведения о местоположении земельного участка	-
2.	Площадь земельного участка ± величина погрешности определения (вычисления) площади (Р ± ΔР), м2	24 ± 2
3.	Формула, примененная для вычисления предельной погрешности определения площади земельного участка, с подставленными значениями и итоговые (вычисленные) значения (ΔР), м2	ΔР=3.5*Mt*√P=3.5*0,1*√24=2
4.	Площадь земельного участка согласно сведениям Единого государственного реестра недвижимости (Ркад), м2	22
5.	Оценка расхождения Р и Ркад (Р - Ркад), м2	2
6.	Предельные минимальный и максимальный размеры земельного участка (Рмин и Рмакс), м2	- -
7.	Вид (виды) разрешенного использования	Под коммунально-складские объекты
7.1.	Дополнительные сведения об использовании земельного участка	-
8.	Кадастровый или иной государственный учетный номер (инвентарный) здания, сооружения, объекта незавершенного строительства, расположенного на земельном участке	53:23:8423302:2355
9.	Сведения о земельных участках (землях общего пользования, территории общего пользования), посредством которых обеспечивается доступ	Земли общего пользования
10.	Иные сведения	-

4. Пояснения к сведениям об уточняемом земельном участке с кадастровым номером 53:23:8423302:282 :

1.	-

Сведения об уточняемых земельных участках

1. Сведения о характерных точках границы уточняемого земельного участка с кадастровым номером 53:23:8423302:284 :

Система координат МСК-53, зона 2 **Зона № 2**

Обозначение характерных точек границ	Координаты, м				Метод определения координат	Формулы, примененные для расчета средней квадратической погрешности определения координат характерных точек границ (Mt), с подставленными в такие формулы значениями и итоговые (вычисленные) значения Mt, м	Описание закрепления точки
	содержатся в Едином государственном реестре недвижимости		определены в результате выполнения комплексных кадастровых работ				
	X	Y	X	Y			
1	2	3	4	5	6	7	8
н608У	-	-	581853.43	2177681.15	Метод спутниковых геодезических измерений (определений)	Mt=√ Mx2+√My2 = 0,10	-
н609У	-	-	581852.08	2177687.89	Метод спутниковых геодезических измерений (определений)	Mt=√ Mx2+√My2 = 0,10	-
н610У	-	-	581848.60	2177687.19	Метод спутниковых геодезических измерений (определений)	Mt=√ Mx2+√My2 = 0,10	-
н611У	-	-	581849.97	2177680.41	Метод спутниковых геодезических измерений (определений)	Mt=√ Mx2+√My2 = 0,10	-
н608У	-	-	581853.43	2177681.15	Метод спутниковых геодезических измерений (определений)	Mt=√ Mx2+√My2 = 0,10	-

2. Сведения о частях границ уточняемого земельного участка с кадастровым номером 53:23:8423302:284 :

Обозначение части границ		Горизонтальное проложение (S), м	Описание прохождения части границ	Сведения о согласовании местоположения границ (согласовано/спорное)
от т.	до т.			
1	2	3	4	5
н608У	н609У	6.87	-	-
н609У	н610У	3.55	-	-
н610У	н611У	6.92	-	-
н611У	н608У	3.54	-	-

3. Сведения о характеристиках уточняемого земельного участка с кадастровым номером 53:23:8423302:284 :

№ п/п	Наименование характеристики земельного участка	Значение характеристики
1	2	3
1.	Адрес земельного участка	-
1.1.	Сведения о местоположении земельного участка (при отсутствии адреса) в структурированном в соответствии с федеральной информационной адресной системой виде	-
1.2.	Дополнительные сведения о местоположении земельного участка	-
2.	Площадь земельного участка ± величина погрешности определения (вычисления) площади (Р ± ΔР), м2	24 ± 2
3.	Формула, примененная для вычисления предельной погрешности определения площади земельного участка, с подставленными значениями и итоговые (вычисленные) значения (ΔР), м2	ΔР=3.5*Mt*√P=3.5*0,1*√24=2
4.	Площадь земельного участка согласно сведениям Единого государственного реестра недвижимости (Ркад), м2	23
5.	Оценка расхождения Р и Ркад (Р - Ркад), м2	1
6.	Предельные минимальный и максимальный размеры земельного участка (Рмин и Рмакс), м2	- -
7.	Вид (виды) разрешенного использования	Под коммунально-складские объекты
7.1.	Дополнительные сведения об использовании земельного участка	-
8.	Кадастровый или иной государственный учетный номер (инвентарный) здания, сооружения, объекта незавершенного строительства, расположенного на земельном участке	53:23:8423302:2042
9.	Сведения о земельных участках (землях общего пользования, территории общего пользования), посредством которых обеспечивается доступ	Земли общего пользования
10.	Иные сведения	-

4. Пояснения к сведениям об уточняемом земельном участке с кадастровым номером 53:23:8423302:284 :

1.	-

Сведения об уточняемых земельных участках

1. Сведения о характерных точках границы уточняемого земельного участка с кадастровым номером 53:23:8423302:285 :

Система координат МСК-53, зона 2 **Зона № 2**

Обозначение характерных точек границ	Координаты, м				Метод определения координат	Формулы, примененные для расчета средней квадратической погрешности определения координат характерных точек границ (Mt), с подставленными в такие формулы значениями и итоговые (вычисленные) значения Mt, м	Описание закрепления точки
	содержатся в Едином государственном реестре недвижимости		определены в результате выполнения комплексных кадастровых работ				
	X	Y	X	Y			
1	2	3	4	5	6	7	8
н611У	-	-	581849.97	2177680.41	Метод спутниковых геодезических измерений (определений)	Mt=√ Mx2+√My2 = 0,10	-
н610У	-	-	581848.60	2177687.19	Метод спутниковых геодезических измерений (определений)	Mt=√ Mx2+√My2 = 0,10	-
н612У	-	-	581845.07	2177686.49	Метод спутниковых геодезических измерений (определений)	Mt=√ Mx2+√My2 = 0,10	-
н613У	-	-	581846.30	2177680.17	Метод спутниковых геодезических измерений (определений)	Mt=√ Mx2+√My2 = 0,10	-
н614У	-	-	581846.39	2177679.69	Метод спутниковых геодезических измерений (определений)	Mt=√ Mx2+√My2 = 0,10	-
н611У	-	-	581849.97	2177680.41	Метод спутниковых геодезических измерений (определений)	Mt=√ Mx2+√My2 = 0,10	-

2. Сведения о частях границ уточняемого земельного участка с кадастровым номером 53:23:8423302:285 :

Обозначение части границ		Горизонтальное проложение (S), м	Описание прохождения части границ	Сведения о согласовании местоположения границ (согласовано/спорное)
от т.	до т.			
1	2	3	4	5
н611У	н610У	6.92	-	-
н610У	н612У	3.60	-	-
н612У	н613У	6.44	-	-
н613У	н614У	0.49	-	-
н614У	н611У	3.65	-	-

3. Сведения о характеристиках уточняемого земельного участка с кадастровым номером 53:23:8423302:285 :

№ п/п	Наименование характеристики земельного участка	Значение характеристики
1	2	3
1.	Адрес земельного участка	-
1.1.	Сведения о местоположении земельного участка (при отсутствии адреса) в структурированном в соответствии с федеральной информационной адресной системой виде	-
1.2.	Дополнительные сведения о местоположении земельного участка	-
2.	Площадь земельного участка ± величина погрешности определения (вычисления) площади (Р ± ΔР), м2	25 ± 2
3.	Формула, примененная для вычисления предельной погрешности определения площади земельного участка, с подставленными значениями и итоговые (вычисленные) значения (ΔР), м2	ΔР=3.5*Mt*√P=3.5*0,1*√25=2
4.	Площадь земельного участка согласно сведениям Единого государственного реестра недвижимости (Ркад), м2	24
5.	Оценка расхождения Р и Ркад (Р - Ркад), м2	1
6.	Предельные минимальный и максимальный размеры земельного участка (Рмин и Рмакс), м2	- -
7.	Вид (виды) разрешенного использования	Для эксплуатации гаража
7.1.	Дополнительные сведения об использовании земельного участка	-
8.	Кадастровый или иной государственный учетный номер (инвентарный) здания, сооружения, объекта незавершенного строительства, расположенного на земельном участке	53:23:8423302:1835
9.	Сведения о земельных участках (землях общего пользования, территории общего пользования), посредством которых обеспечивается доступ	Земли общего пользования
10.	Иные сведения	-

4. Пояснения к сведениям об уточняемом земельном участке с кадастровым номером 53:23:8423302:285 :

1.	-

Сведения об уточняемых земельных участках

1. Сведения о характерных точках границы уточняемого земельного участка с кадастровым номером 53:23:8423302:286 :

Система координат МСК-53, зона 2 **Зона № 2**

Обозначение характерных точек границ	Координаты, м				Метод определения координат	Формулы, примененные для расчета средней квадратической погрешности определения координат характерных точек границ (Mt), с подставленными в такие формулы значениями и итоговые (вычисленные) значения Mt, м	Описание закрепления точки
	содержатся в Едином государственном реестре недвижимости		определены в результате выполнения комплексных кадастровых работ				
	X	Y	X	Y			
1	2	3	4	5	6	7	8
н613У	-	-	581846.30	2177680.17	Метод спутниковых геодезических измерений (определений)	Mt=√ Mx2+√My2 = 0,10	-
н612У	-	-	581845.07	2177686.49	Метод спутниковых геодезических измерений (определений)	Mt=√ Mx2+√My2 = 0,10	-
н615У	-	-	581841.52	2177685.78	Метод спутниковых геодезических измерений (определений)	Mt=√ Mx2+√My2 = 0,10	-
н616У	-	-	581842.65	2177679.52	Метод спутниковых геодезических измерений (определений)	Mt=√ Mx2+√My2 = 0,10	-
н613У	-	-	581846.30	2177680.17	Метод спутниковых геодезических измерений (определений)	Mt=√ Mx2+√My2 = 0,10	-

2. Сведения о частях границ уточняемого земельного участка с кадастровым номером 53:23:8423302:286 :

Обозначение части границ		Горизонтальное проложение (S), м	Описание прохождения части границ	Сведения о согласовании местоположения границ (согласовано/спорное)
от т.	до т.			
1	2	3	4	5
н613У	н612У	6.44	-	-
н612У	н615У	3.62	-	-
н615У	н616У	6.36	-	-
н616У	н613У	3.71	-	-

3. Сведения о характеристиках уточняемого земельного участка с кадастровым номером 53:23:8423302:286 :

№ п/п	Наименование характеристики земельного участка	Значение характеристики
1	2	3
1.	Адрес земельного участка	-
1.1.	Сведения о местоположении земельного участка (при отсутствии адреса) в структурированном в соответствии с федеральной информационной адресной системой виде	-
1.2.	Дополнительные сведения о местоположении земельного участка	-
2.	Площадь земельного участка ± величина погрешности определения (вычисления) площади (Р ± ΔР), м2	23 ± 2
3.	Формула, примененная для вычисления предельной погрешности определения площади земельного участка, с подставленными значениями и итоговые (вычисленные) значения (ΔР), м2	ΔP=3.5*Mt*√P=3.5*0,1*√23=2
4.	Площадь земельного участка согласно сведениям Единого государственного реестра недвижимости (Ркад), м2	21
5.	Оценка расхождения Р и Ркад (Р - Ркад), м2	2
6.	Предельные минимальный и максимальный размеры земельного участка (Рмин и Рмакс), м2	- -
7.	Вид (виды) разрешенного использования	Под коммунально-складские объекты
7.1.	Дополнительные сведения об использовании земельного участка	-
8.	Кадастровый или иной государственный учетный номер (инвентарный) здания, сооружения, объекта незавершенного строительства, расположенного на земельном участке	-
9.	Сведения о земельных участках (землях общего пользования, территории общего пользования), посредством которых обеспечивается доступ	Земли общего пользования
10.	Иные сведения	-

4. Пояснения к сведениям об уточняемом земельном участке с кадастровым номером 53:23:8423302:286 :

1.	-

Сведения об уточняемых земельных участках

1. Сведения о характерных точках границы уточняемого земельного участка с кадастровым номером 53:23:8423302:287 :

Система координат МСК-53, зона 2 **Зона № 2**

Обозначение характерных точек границ	Координаты, м				Метод определения координат	Формулы, примененные для расчета средней квадратической погрешности определения координат характерных точек границ (Mt), с подставленными в такие формулы значениями и итоговые (вычисленные) значения Mt, м	Описание закрепления точки
	содержатся в Едином государственном реестре недвижимости		определены в результате выполнения комплексных кадастровых работ				
	X	Y	X	Y			
1	2	3	4	5	6	7	8
н617У	-	-	581842.74	2177679.04	Метод спутниковых геодезических измерений (определений)	Mt=√ Mx2+√My2 = 0,10	-
н616У	-	-	581842.65	2177679.52	Метод спутниковых геодезических измерений (определений)	Mt=√ Mx2+√My2 = 0,10	-
н615У	-	-	581841.52	2177685.78	Метод спутниковых геодезических измерений (определений)	Mt=√ Mx2+√My2 = 0,10	-
н618У	-	-	581837.86	2177685.05	Метод спутниковых геодезических измерений (определений)	Mt=√ Mx2+√My2 = 0,10	-
н619У	-	-	581839.06	2177678.37	Метод спутниковых геодезических измерений (определений)	Mt=√ Mx2+√My2 = 0,10	-
н617У	-	-	581842.74	2177679.04	Метод спутниковых геодезических измерений (определений)	Mt=√ Mx2+√My2 = 0,10	-

2. Сведения о частях границ уточняемого земельного участка с кадастровым номером 53:23:8423302:287 :

Обозначение части границ		Горизонтальное проложение (S), м	Описание прохождения части границ	Сведения о согласовании местоположения границ (согласовано/спорное)
от т.	до т.			
1	2	3	4	5
н617У	н616У	0.49	-	-
н616У	н615У	6.36	-	-
н615У	н618У	3.73	-	-
н618У	н619У	6.79	-	-
н619У	н617У	3.74	-	-

3. Сведения о характеристиках уточняемого земельного участка с кадастровым номером 53:23:8423302:287 :

№ п/п	Наименование характеристики земельного участка	Значение характеристики
1	2	3
1.	Адрес земельного участка	-
1.1.	Сведения о местоположении земельного участка (при отсутствии адреса) в структурированном в соответствии с федеральной информационной адресной системой виде	-
1.2.	Дополнительные сведения о местоположении земельного участка	-
2.	Площадь земельного участка ± величина погрешности определения (вычисления) площади (Р ± ΔР), м2	25 ± 2
3.	Формула, примененная для вычисления предельной погрешности определения площади земельного участка, с подставленными значениями и итоговые (вычисленные) значения (ΔР), м2	ΔР=3.5*Mt*√P=3.5*0,1*√25=2
4.	Площадь земельного участка согласно сведениям Единого государственного реестра недвижимости (Ркад), м2	25
5.	Оценка расхождения Р и Ркад (Р - Ркад), м2	-
6.	Предельные минимальный и максимальный размеры земельного участка (Рмин и Рмакс), м2	- -
7.	Вид (виды) разрешенного использования	под эксплуатацию гаража
7.1.	Дополнительные сведения об использовании земельного участка	-
8.	Кадастровый или иной государственный учетный номер (инвентарный) здания, сооружения, объекта незавершенного строительства, расположенного на земельном участке	53:23:0000000:11267
9.	Сведения о земельных участках (землях общего пользования, территории общего пользования), посредством которых обеспечивается доступ	Земли общего пользования
10.	Иные сведения	-

4. Пояснения к сведениям об уточняемом земельном участке с кадастровым номером 53:23:8423302:287 :

1.	-

Сведения об уточняемых земельных участках

1. Сведения о характерных точках границы уточняемого земельного участка с кадастровым номером 53:23:8423302:289 :

Система координат МСК-53, зона 2 **Зона № 2**

Обозначение характерных точек границ	Координаты, м				Метод определения координат	Формулы, примененные для расчета средней квадратической погрешности определения координат характерных точек границ (Mt), с подставленными в такие формулы значениями и итоговые (вычисленные) значения Mt, м	Описание закрепления точки
	содержатся в Едином государственном реестре недвижимости		определены в результате выполнения комплексных кадастровых работ				
	X	Y	X	Y			
1	2	3	4	5	6	7	8
24	-	-	581835.14	2177677.57	Метод спутниковых геодезических измерений (определений)	Mt=√ Mx2+√My2 = 0,10	-
23	-	-	581833.76	2177684.23	Метод спутниковых геодезических измерений (определений)	Mt=√ Mx2+√My2 = 0,10	-
н620У	-	-	581829.77	2177683.44	Метод спутниковых геодезических измерений (определений)	Mt=√ Mx2+√My2 = 0,10	-
н621У	-	-	581831.24	2177676.74	Метод спутниковых геодезических измерений (определений)	Mt=√ Mx2+√My2 = 0,10	-
24	-	-	581835.14	2177677.57	Метод спутниковых геодезических измерений (определений)	Mt=√ Mx2+√My2 = 0,10	-

2. Сведения о частях границ уточняемого земельного участка с кадастровым номером 53:23:8423302:289 :

Обозначение части границ		Горизонтальное проложение (S), м	Описание прохождения части границ	Сведения о согласовании местоположения границ (согласовано/спорное)
от т.	до т.			
1	2	3	4	5
24	23	6.80	-	-
23	н620У	4.07	-	-
н620У	н621У	6.86	-	-
н621У	24	3.99	-	-

3. Сведения о характеристиках уточняемого земельного участка с кадастровым номером 53:23:8423302:289 :

№ п/п	Наименование характеристики земельного участка	Значение характеристики
1	2	3
1.	Адрес земельного участка	-
1.1.	Сведения о местоположении земельного участка (при отсутствии адреса) в структурированном в соответствии с федеральной информационной адресной системой виде	-
1.2.	Дополнительные сведения о местоположении земельного участка	-
2.	Площадь земельного участка ± величина погрешности определения (вычисления) площади (Р ± ΔР), м2	28 ± 2
3.	Формула, примененная для вычисления предельной погрешности определения площади земельного участка, с подставленными значениями и итоговые (вычисленные) значения (ΔР), м2	ΔР=3.5*Mt*√P=3.5*0,1*√28=2
4.	Площадь земельного участка согласно сведениям Единого государственного реестра недвижимости (Ркад), м2	28
5.	Оценка расхождения Р и Ркад (Р - Ркад), м2	-
6.	Предельные минимальный и максимальный размеры земельного участка (Рмин и Рмакс), м2	- -
7.	Вид (виды) разрешенного использования	Под коммунально-складские объекты
7.1.	Дополнительные сведения об использовании земельного участка	-
8.	Кадастровый или иной государственный учетный номер (инвентарный) здания, сооружения, объекта незавершенного строительства, расположенного на земельном участке	53:23:0000000:8095
9.	Сведения о земельных участках (землях общего пользования, территории общего пользования), посредством которых обеспечивается доступ	Земли общего пользования
10.	Иные сведения	-

4. Пояснения к сведениям об уточняемом земельном участке с кадастровым номером 53:23:8423302:289 :

1.	-

Сведения об уточняемых земельных участках

1. Сведения о характерных точках границы уточняемого земельного участка с кадастровым номером 53:23:8423302:290 :

Система координат МСК-53, зона 2 **Зона № 2**

Обозначение характерных точек границ	Координаты, м				Метод определения координат	Формулы, примененные для расчета средней квадратической погрешности определения координат характерных точек границ (Mt), с подставленными в такие формулы значениями и итоговые (вычисленные) значения Mt, м	Описание закрепления точки
	содержатся в Едином государственном реестре недвижимости		определены в результате выполнения комплексных кадастровых работ				
	X	Y	X	Y			
1	2	3	4	5	6	7	8
н621У	-	-	581831.24	2177676.74	Метод спутниковых геодезических измерений (определений)	Mt=√ Mx2+√My2 = 0,10	-
н620У	-	-	581829.77	2177683.44	Метод спутниковых геодезических измерений (определений)	Mt=√ Mx2+√My2 = 0,10	-
н622У	-	-	581825.82	2177682.65	Метод спутниковых геодезических измерений (определений)	Mt=√ Mx2+√My2 = 0,10	-
н623У	-	-	581827.28	2177675.97	Метод спутниковых геодезических измерений (определений)	Mt=√ Mx2+√My2 = 0,10	-
н621У	-	-	581831.24	2177676.74	Метод спутниковых геодезических измерений (определений)	Mt=√ Mx2+√My2 = 0,10	-

2. Сведения о частях границ уточняемого земельного участка с кадастровым номером 53:23:8423302:290 :

Обозначение части границ		Горизонтальное проложение (S), м	Описание прохождения части границ	Сведения о согласовании местоположения границ (согласовано/спорное)
от т.	до т.			
1	2	3	4	5
н621У	н620У	6.86	-	-
н620У	н622У	4.03	-	-
н622У	н623У	6.84	-	-
н623У	н621У	4.03	-	-

3. Сведения о характеристиках уточняемого земельного участка с кадастровым номером 53:23:8423302:290 :

№ п/п	Наименование характеристики земельного участка	Значение характеристики
1	2	3
1.	Адрес земельного участка	-
1.1.	Сведения о местоположении земельного участка (при отсутствии адреса) в структурированном в соответствии с федеральной информационной адресной системой виде	-
1.2.	Дополнительные сведения о местоположении земельного участка	-
2.	Площадь земельного участка ± величина погрешности определения (вычисления) площади (Р ± ΔР), м2	28 ± 2
3.	Формула, примененная для вычисления предельной погрешности определения площади земельного участка, с подставленными значениями и итоговые (вычисленные) значения (ΔР), м2	ΔР=3.5*Mt*√P=3.5*0,1*√28=2
4.	Площадь земельного участка согласно сведениям Единого государственного реестра недвижимости (Ркад), м2	28
5.	Оценка расхождения Р и Ркад (Р - Ркад), м2	-
6.	Предельные минимальный и максимальный размеры земельного участка (Рмин и Рмакс), м2	- -
7.	Вид (виды) разрешенного использования	Под коммунально-складские объекты
7.1.	Дополнительные сведения об использовании земельного участка	-
8.	Кадастровый или иной государственный учетный номер (инвентарный) здания, сооружения, объекта незавершенного строительства, расположенного на земельном участке	53:23:0000000:11323
9.	Сведения о земельных участках (землях общего пользования, территории общего пользования), посредством которых обеспечивается доступ	Земли общего пользования
10.	Иные сведения	-

4. Пояснения к сведениям об уточняемом земельном участке с кадастровым номером 53:23:8423302:290 :

1.	-

Сведения об уточняемых земельных участках

1. Сведения о характерных точках границы уточняемого земельного участка с кадастровым номером 53:23:8423302:291 :

Система координат МСК-53, зона 2 **Зона № 2**

Обозначение характерных точек границ	Координаты, м				Метод определения координат	Формулы, примененные для расчета средней квадратической погрешности определения координат характерных точек границ (Mt), с подставленными в такие формулы значениями и итоговые (вычисленные) значения Mt, м	Описание закрепления точки
	содержатся в Едином государственном реестре недвижимости		определены в результате выполнения комплексных кадастровых работ				
	X	Y	X	Y			
1	2	3	4	5	6	7	8
н575У	-	-	581901.14	2177697.76	Метод спутниковых геодезических измерений (определений)	Mt=√ Mx2+√My2 = 0,10	-
н624У	-	-	581899.96	2177703.26	Метод спутниковых геодезических измерений (определений)	Mt=√ Mx2+√My2 = 0,10	-
н625У	-	-	581895.92	2177702.40	Метод спутниковых геодезических измерений (определений)	Mt=√ Mx2+√My2 = 0,10	-
н578У	-	-	581897.09	2177696.92	Метод спутниковых геодезических измерений (определений)	Mt=√ Mx2+√My2 = 0,10	-
н576У	-	-	581897.40	2177696.98	Метод спутниковых геодезических измерений (определений)	Mt=√ Mx2+√My2 = 0,10	-
н575У	-	-	581901.14	2177697.76	Метод спутниковых геодезических измерений (определений)	Mt=√ Mx2+√My2 = 0,10	-

2. Сведения о частях границ уточняемого земельного участка с кадастровым номером 53:23:8423302:291 :

Обозначение части границ		Горизонтальное проложение (S), м	Описание прохождения части границ	Сведения о согласовании местоположения границ (согласовано/спорное)
от т.	до т.			
1	2	3	4	5
н575У	н624У	5.63	-	-
н624У	н625У	4.13	-	-
н625У	н578У	5.60	-	-
н578У	н576У	0.32	-	-
н576У	н575У	3.82	-	-

3. Сведения о характеристиках уточняемого земельного участка с кадастровым номером 53:23:8423302:291 :

№ п/п	Наименование характеристики земельного участка	Значение характеристики
1	2	3
1.	Адрес земельного участка	-
1.1.	Сведения о местоположении земельного участка (при отсутствии адреса) в структурированном в соответствии с федеральной информационной адресной системой виде	-
1.2.	Дополнительные сведения о местоположении земельного участка	-
2.	Площадь земельного участка ± величина погрешности определения (вычисления) площади (Р ± ΔР), м2	23 ± 2
3.	Формула, примененная для вычисления предельной погрешности определения площади земельного участка, с подставленными значениями и итоговые (вычисленные) значения (ΔР), м2	ΔР=3.5*Mt*√P=3.5*0,1*√23=2
4.	Площадь земельного участка согласно сведениям Единого государственного реестра недвижимости (Ркад), м2	21
5.	Оценка расхождения Р и Ркад (Р - Ркад), м2	2
6.	Предельные минимальный и максимальный размеры земельного участка (Рмин и Рмакс), м2	- -
7.	Вид (виды) разрешенного использования	Под коммунально-складские объекты
7.1.	Дополнительные сведения об использовании земельного участка	-
8.	Кадастровый или иной государственный учетный номер (инвентарный) здания, сооружения, объекта незавершенного строительства, расположенного на земельном участке	-
9.	Сведения о земельных участках (землях общего пользования, территории общего пользования), посредством которых обеспечивается доступ	Земли общего пользования
10.	Иные сведения	-

4. Пояснения к сведениям об уточняемом земельном участке с кадастровым номером 53:23:8423302:291 :

1.	-

Сведения об уточняемых земельных участках

1. Сведения о характерных точках границы уточняемого земельного участка с кадастровым номером 53:23:8423302:292 :

Система координат МСК-53, зона 2 **Зона № 2**

Обозначение характерных точек границ	Координаты, м				Метод определения координат	Формулы, примененные для расчета средней квадратической погрешности определения координат характерных точек границ (Mt), с подставленными в такие формулы значениями и итоговые (вычисленные) значения Mt, м	Описание закрепления точки
	содержатся в Едином государственном реестре недвижимости		определены в результате выполнения комплексных кадастровых работ				
	X	Y	X	Y			
1	2	3	4	5	6	7	8
н578У	-	-	581897.09	2177696.92	Метод спутниковых геодезических измерений (определений)	Mt=√ Mx2+√My2 = 0,10	-
н625У	-	-	581895.92	2177702.40	Метод спутниковых геодезических измерений (определений)	Mt=√ Mx2+√My2 = 0,10	-
н626У	-	-	581895.74	2177703.22	Метод спутниковых геодезических измерений (определений)	Mt=√ Mx2+√My2 = 0,10	-
н627У	-	-	581892.28	2177702.49	Метод спутниковых геодезических измерений (определений)	Mt=√ Mx2+√My2 = 0,10	-
н579У	-	-	581893.55	2177696.19	Метод спутниковых геодезических измерений (определений)	Mt=√ Mx2+√My2 = 0,10	-
н578У	-	-	581897.09	2177696.92	Метод спутниковых геодезических измерений (определений)	Mt=√ Mx2+√My2 = 0,10	-

2. Сведения о частях границ уточняемого земельного участка с кадастровым номером 53:23:8423302:292 :

Обозначение части границ		Горизонтальное проложение (S), м	Описание прохождения части границ	Сведения о согласовании местоположения границ (согласовано/спорное)
от т.	до т.			
1	2	3	4	5
н578У	н625У	5.60	-	-
н625У	н626У	0.84	-	-
н626У	н627У	3.54	-	-
н627У	н579У	6.43	-	-
н579У	н578У	3.61	-	-

3. Сведения о характеристиках уточняемого земельного участка с кадастровым номером 53:23:8423302:292 :

№ п/п	Наименование характеристики земельного участка	Значение характеристики
1	2	3
1.	Адрес земельного участка	-
1.1.	Сведения о местоположении земельного участка (при отсутствии адреса) в структурированном в соответствии с федеральной информационной адресной системой виде	-
1.2.	Дополнительные сведения о местоположении земельного участка	-
2.	Площадь земельного участка ± величина погрешности определения (вычисления) площади (Р ± ΔР), м2	23 ± 2
3.	Формула, примененная для вычисления предельной погрешности определения площади земельного участка, с подставленными значениями и итоговые (вычисленные) значения (ΔР), м2	ΔР=3.5*Mt*√P=3.5*0,1*√23=2
4.	Площадь земельного участка согласно сведениям Единого государственного реестра недвижимости (Ркад), м2	21
5.	Оценка расхождения Р и Ркад (Р - Ркад), м2	2
6.	Предельные минимальный и максимальный размеры земельного участка (Рмин и Рмакс), м2	- -
7.	Вид (виды) разрешенного использования	Под коммунально-складские объекты
7.1.	Дополнительные сведения об использовании земельного участка	-
8.	Кадастровый или иной государственный учетный номер (инвентарный) здания, сооружения, объекта незавершенного строительства, расположенного на земельном участке	-
9.	Сведения о земельных участках (землях общего пользования, территории общего пользования), посредством которых обеспечивается доступ	Земли общего пользования
10.	Иные сведения	-

4. Пояснения к сведениям об уточняемом земельном участке с кадастровым номером 53:23:8423302:292 :

1.	-

Сведения об уточняемых земельных участках

1. Сведения о характерных точках границы уточняемого земельного участка с кадастровым номером 53:23:8423302:293 :

Система координат МСК-53, зона 2 **Зона № 2**

Обозначение характерных точек границ	Координаты, м				Метод определения координат	Формулы, примененные для расчета средней квадратической погрешности определения координат характерных точек границ (Mt), с подставленными в такие формулы значениями и итоговые (вычисленные) значения Mt, м	Описание закрепления точки
	содержатся в Едином государственном реестре недвижимости		определены в результате выполнения комплексных кадастровых работ				
	X	Y	X	Y			
1	2	3	4	5	6	7	8
н579У	-	-	581893.55	2177696.19	Метод спутниковых геодезических измерений (определений)	Mt=√ Mx2+√My2 = 0,10	-
н627У	-	-	581892.28	2177702.49	Метод спутниковых геодезических измерений (определений)	Mt=√ Mx2+√My2 = 0,10	-
н628У	-	-	581888.71	2177701.74	Метод спутниковых геодезических измерений (определений)	Mt=√ Mx2+√My2 = 0,10	-
н581У	-	-	581890.06	2177695.46	Метод спутниковых геодезических измерений (определений)	Mt=√ Mx2+√My2 = 0,10	-
н579У	-	-	581893.55	2177696.19	Метод спутниковых геодезических измерений (определений)	Mt=√ Mx2+√My2 = 0,10	-

2. Сведения о частях границ уточняемого земельного участка с кадастровым номером 53:23:8423302:293 :

Обозначение части границ		Горизонтальное проложение (S), м	Описание прохождения части границ	Сведения о согласовании местоположения границ (согласовано/спорное)
от т.	до т.			
1	2	3	4	5
н579У	н627У	6.43	-	-
н627У	н628У	3.65	-	-
н628У	н581У	6.42	-	-
н581У	н579У	3.57	-	-

3. Сведения о характеристиках уточняемого земельного участка с кадастровым номером 53:23:8423302:293 :

№ п/п	Наименование характеристики земельного участка	Значение характеристики
1	2	3
1.	Адрес земельного участка	-
1.1.	Сведения о местоположении земельного участка (при отсутствии адреса) в структурированном в соответствии с федеральной информационной адресной системой виде	-
1.2.	Дополнительные сведения о местоположении земельного участка	-
2.	Площадь земельного участка ± величина погрешности определения (вычисления) площади (Р ± ΔР), м2	23 ± 2
3.	Формула, примененная для вычисления предельной погрешности определения площади земельного участка, с подставленными значениями и итоговые (вычисленные) значения (ΔР), м2	ΔP=3.5*Mt*√P=3.5*0,1*√23=2
4.	Площадь земельного участка согласно сведениям Единого государственного реестра недвижимости (Ркад), м2	21
5.	Оценка расхождения Р и Ркад (Р - Ркад), м2	2
6.	Предельные минимальный и максимальный размеры земельного участка (Рмин и Рмакс), м2	- -
7.	Вид (виды) разрешенного использования	Под коммунально-складские объекты
7.1.	Дополнительные сведения об использовании земельного участка	-
8.	Кадастровый или иной государственный учетный номер (инвентарный) здания, сооружения, объекта незавершенного строительства, расположенного на земельном участке	-
9.	Сведения о земельных участках (землях общего пользования, территории общего пользования), посредством которых обеспечивается доступ	Земли общего пользования
10.	Иные сведения	-

4. Пояснения к сведениям об уточняемом земельном участке с кадастровым номером 53:23:8423302:293 :

1.	-

Сведения об уточняемых земельных участках

1. Сведения о характерных точках границы уточняемого земельного участка с кадастровым номером 53:23:8423302:294 :

Система координат МСК-53, зона 2 **Зона № 2**

Обозначение характерных точек границ	Координаты, м				Метод определения координат	Формулы, примененные для расчета средней квадратической погрешности определения координат характерных точек границ (Mt), с подставленными в такие формулы значениями и итоговые (вычисленные) значения Mt, м	Описание закрепления точки
	содержатся в Едином государственном реестре недвижимости		определены в результате выполнения комплексных кадастровых работ				
	X	Y	X	Y			
1	2	3	4	5	6	7	8
н581У	-	-	581890.06	2177695.46	Метод спутниковых геодезических измерений (определений)	Mt=√ Mx2+√My2 = 0,10	-
н628У	-	-	581888.71	2177701.74	Метод спутниковых геодезических измерений (определений)	Mt=√ Mx2+√My2 = 0,10	-
н629У	-	-	581885.21	2177701.11	Метод спутниковых геодезических измерений (определений)	Mt=√ Mx2+√My2 = 0,10	-
н583У	-	-	581886.56	2177694.76	Метод спутниковых геодезических измерений (определений)	Mt=√ Mx2+√My2 = 0,10	-
н581У	-	-	581890.06	2177695.46	Метод спутниковых геодезических измерений (определений)	Mt=√ Mx2+√My2 = 0,10	-

2. Сведения о частях границ уточняемого земельного участка с кадастровым номером 53:23:8423302:294 :

Обозначение части границ		Горизонтальное проложение (S), м	Описание прохождения части границ	Сведения о согласовании местоположения границ (согласовано/спорное)
от т.	до т.			
1	2	3	4	5
н581У	н628У	6.42	-	-
н628У	н629У	3.56	-	-
н629У	н583У	6.49	-	-
н583У	н581У	3.57	-	-

3. Сведения о характеристиках уточняемого земельного участка с кадастровым номером 53:23:8423302:294 :

№ п/п	Наименование характеристики земельного участка	Значение характеристики
1	2	3
1.	Адрес земельного участка	-
1.1.	Сведения о местоположении земельного участка (при отсутствии адреса) в структурированном в соответствии с федеральной информационной адресной системой виде	-
1.2.	Дополнительные сведения о местоположении земельного участка	-
2.	Площадь земельного участка ± величина погрешности определения (вычисления) площади (Р ± ΔР), м2	23 ± 2
3.	Формула, примененная для вычисления предельной погрешности определения площади земельного участка, с подставленными значениями и итоговые (вычисленные) значения (ΔР), м2	ΔP=3.5*Mt*√P=3.5*0,1*√23=2
4.	Площадь земельного участка согласно сведениям Единого государственного реестра недвижимости (Ркад), м2	21
5.	Оценка расхождения Р и Ркад (Р - Ркад), м2	2
6.	Предельные минимальный и максимальный размеры земельного участка (Рмин и Рмакс), м2	- -
7.	Вид (виды) разрешенного использования	Для эксплуатации гаража
7.1.	Дополнительные сведения об использовании земельного участка	-
8.	Кадастровый или иной государственный учетный номер (инвентарный) здания, сооружения, объекта незавершенного строительства, расположенного на земельном участке	53:23:8423302:1980
9.	Сведения о земельных участках (землях общего пользования, территории общего пользования), посредством которых обеспечивается доступ	Земли общего пользования
10.	Иные сведения	-

4. Пояснения к сведениям об уточняемом земельном участке с кадастровым номером 53:23:8423302:294 :

1.	-

Сведения об уточняемых земельных участках

1. Сведения о характерных точках границы уточняемого земельного участка с кадастровым номером 53:23:8423302:295 :

Система координат МСК-53, зона 2 **Зона № 2**

Обозначение характерных точек границ	Координаты, м				Метод определения координат	Формулы, примененные для расчета средней квадратической погрешности определения координат характерных точек границ (Mt), с подставленными в такие формулы значениями и итоговые (вычисленные) значения Mt, м	Описание закрепления точки
	содержатся в Едином государственном реестре недвижимости		определены в результате выполнения комплексных кадастровых работ				
	X	Y	X	Y			
1	2	3	4	5	6	7	8
н583У	-	-	581886.56	2177694.76	Метод спутниковых геодезических измерений (определений)	Mt=√ Mx2+√My2 = 0,10	-
н629У	-	-	581885.21	2177701.11	Метод спутниковых геодезических измерений (определений)	Mt=√ Mx2+√My2 = 0,10	-
н630У	-	-	581881.97	2177700.44	Метод спутниковых геодезических измерений (определений)	Mt=√ Mx2+√My2 = 0,10	-
н585У	-	-	581883.19	2177694.09	Метод спутниковых геодезических измерений (определений)	Mt=√ Mx2+√My2 = 0,10	-
н583У	-	-	581886.56	2177694.76	Метод спутниковых геодезических измерений (определений)	Mt=√ Mx2+√My2 = 0,10	-

2. Сведения о частях границ уточняемого земельного участка с кадастровым номером 53:23:8423302:295 :

Обозначение части границ		Горизонтальное проложение (S), м	Описание прохождения части границ	Сведения о согласовании местоположения границ (согласовано/спорное)
от т.	до т.			
1	2	3	4	5
н583У	н629У	6.49	-	-
н629У	н630У	3.31	-	-
н630У	н585У	6.47	-	-
н585У	н583У	3.44	-	-

3. Сведения о характеристиках уточняемого земельного участка с кадастровым номером 53:23:8423302:295 :

№ п/п	Наименование характеристики земельного участка	Значение характеристики
1	2	3
1.	Адрес земельного участка	-
1.1.	Сведения о местоположении земельного участка (при отсутствии адреса) в структурированном в соответствии с федеральной информационной адресной системой виде	-
1.2.	Дополнительные сведения о местоположении земельного участка	-
2.	Площадь земельного участка ± величина погрешности определения (вычисления) площади (Р ± ΔР), м2	22 ± 2
3.	Формула, примененная для вычисления предельной погрешности определения площади земельного участка, с подставленными значениями и итоговые (вычисленные) значения (ΔР), м2	ΔP=3.5*Mt*√P=3.5*0,1*√22=2
4.	Площадь земельного участка согласно сведениям Единого государственного реестра недвижимости (Ркад), м2	22
5.	Оценка расхождения Р и Ркад (Р - Ркад), м2	-
6.	Предельные минимальный и максимальный размеры земельного участка (Рмин и Рмакс), м2	- -
7.	Вид (виды) разрешенного использования	для эксплуатации кирпичного гаража
7.1.	Дополнительные сведения об использовании земельного участка	-
8.	Кадастровый или иной государственный учетный номер (инвентарный) здания, сооружения, объекта незавершенного строительства, расположенного на земельном участке	53:23:0000000:10279
9.	Сведения о земельных участках (землях общего пользования, территории общего пользования), посредством которых обеспечивается доступ	Земли общего пользования
10.	Иные сведения	-

4. Пояснения к сведениям об уточняемом земельном участке с кадастровым номером 53:23:8423302:295 :

1.	-

Сведения об уточняемых земельных участках

1. Сведения о характерных точках границы уточняемого земельного участка с кадастровым номером 53:23:8423302:296 :

Система координат МСК-53, зона 2 **Зона № 2**

Обозначение характерных точек границ	Координаты, м				Метод определения координат	Формулы, примененные для расчета средней квадратической погрешности определения координат характерных точек границ (Mt), с подставленными в такие формулы значениями и итоговые (вычисленные) значения Mt, м	Описание закрепления точки
	содержатся в Едином государственном реестре недвижимости		определены в результате выполнения комплексных кадастровых работ				
	X	Y	X	Y			
1	2	3	4	5	6	7	8
н585У	-	-	581883.19	2177694.09	Метод спутниковых геодезических измерений (определений)	Mt=√ Mx2+√My2 = 0,10	-
н630У	-	-	581881.97	2177700.44	Метод спутниковых геодезических измерений (определений)	Mt=√ Mx2+√My2 = 0,10	-
н631У	-	-	581878.46	2177699.70	Метод спутниковых геодезических измерений (определений)	Mt=√ Mx2+√My2 = 0,10	-
н587У	-	-	581879.59	2177693.37	Метод спутниковых геодезических измерений (определений)	Mt=√ Mx2+√My2 = 0,10	-
н585У	-	-	581883.19	2177694.09	Метод спутниковых геодезических измерений (определений)	Mt=√ Mx2+√My2 = 0,10	-

2. Сведения о частях границ уточняемого земельного участка с кадастровым номером 53:23:8423302:296 :

Обозначение части границ		Горизонтальное проложение (S), м	Описание прохождения части границ	Сведения о согласовании местоположения границ (согласовано/спорное)
от т.	до т.			
1	2	3	4	5
н585У	н630У	6.47	-	-
н630У	н631У	3.59	-	-
н631У	н587У	6.43	-	-
н587У	н585У	3.67	-	-

3. Сведения о характеристиках уточняемого земельного участка с кадастровым номером 53:23:8423302:296 :

№ п/п	Наименование характеристики земельного участка	Значение характеристики
1	2	3
1.	Адрес земельного участка	-
1.1.	Сведения о местоположении земельного участка (при отсутствии адреса) в структурированном в соответствии с федеральной информационной адресной системой виде	-
1.2.	Дополнительные сведения о местоположении земельного участка	-
2.	Площадь земельного участка ± величина погрешности определения (вычисления) площади (Р ± ΔР), м2	23 ± 2
3.	Формула, примененная для вычисления предельной погрешности определения площади земельного участка, с подставленными значениями и итоговые (вычисленные) значения (ΔР), м2	ΔР=3.5*Mt*√P=3.5*0,1*√23=2
4.	Площадь земельного участка согласно сведениям Единого государственного реестра недвижимости (Ркад), м2	23
5.	Оценка расхождения Р и Ркад (Р - Ркад), м2	-
6.	Предельные минимальный и максимальный размеры земельного участка (Рмин и Рмакс), м2	- -
7.	Вид (виды) разрешенного использования	Под коммунально-складские объекты
7.1.	Дополнительные сведения об использовании земельного участка	-
8.	Кадастровый или иной государственный учетный номер (инвентарный) здания, сооружения, объекта незавершенного строительства, расположенного на земельном участке	53:23:0000000:11290
9.	Сведения о земельных участках (землях общего пользования, территории общего пользования), посредством которых обеспечивается доступ	Земли общего пользования
10.	Иные сведения	-

4. Пояснения к сведениям об уточняемом земельном участке с кадастровым номером 53:23:8423302:296 :

1.	-

Сведения об уточняемых земельных участках

1. Сведения о характерных точках границы уточняемого земельного участка с кадастровым номером 53:23:8423302:297 :

Система координат МСК-53, зона 2 **Зона № 2**

Обозначение характерных точек границ	Координаты, м				Метод определения координат	Формулы, примененные для расчета средней квадратической погрешности определения координат характерных точек границ (Mt), с подставленными в такие формулы значениями и итоговые (вычисленные) значения Mt, м	Описание закрепления точки
	содержатся в Едином государственном реестре недвижимости		определены в результате выполнения комплексных кадастровых работ				
	X	Y	X	Y			
1	2	3	4	5	6	7	8
н587У	-	-	581879.59	2177693.37	Метод спутниковых геодезических измерений (определений)	Mt=√ Mx2+√My2 = 0,10	-
н631У	-	-	581878.46	2177699.70	Метод спутниковых геодезических измерений (определений)	Mt=√ Mx2+√My2 = 0,10	-
н632У	-	-	581875.13	2177699.03	Метод спутниковых геодезических измерений (определений)	Mt=√ Mx2+√My2 = 0,10	-
н589У	-	-	581876.44	2177692.74	Метод спутниковых геодезических измерений (определений)	Mt=√ Mx2+√My2 = 0,10	-
н587У	-	-	581879.59	2177693.37	Метод спутниковых геодезических измерений (определений)	Mt=√ Mx2+√My2 = 0,10	-

2. Сведения о частях границ уточняемого земельного участка с кадастровым номером 53:23:8423302:297 :

Обозначение части границ		Горизонтальное проложение (S), м	Описание прохождения части границ	Сведения о согласовании местоположения границ (согласовано/спорное)
от т.	до т.			
1	2	3	4	5
н587У	н631У	6.43	-	-
н631У	н632У	3.40	-	-
н632У	н589У	6.42	-	-
н589У	н587У	3.21	-	-

3. Сведения о характеристиках уточняемого земельного участка с кадастровым номером 53:23:8423302:297 :

№ п/п	Наименование характеристики земельного участка	Значение характеристики
1	2	3
1.	Адрес земельного участка	-
1.1.	Сведения о местоположении земельного участка (при отсутствии адреса) в структурированном в соответствии с федеральной информационной адресной системой виде	-
1.2.	Дополнительные сведения о местоположении земельного участка	-
2.	Площадь земельного участка ± величина погрешности определения (вычисления) площади (Р ± ΔР), м2	21 ± 2
3.	Формула, примененная для вычисления предельной погрешности определения площади земельного участка, с подставленными значениями и итоговые (вычисленные) значения (ΔР), м2	ΔР=3.5*Mt*√P=3.5*0,1*√21=2
4.	Площадь земельного участка согласно сведениям Единого государственного реестра недвижимости (Ркад), м2	21
5.	Оценка расхождения Р и Ркад (Р - Ркад), м2	-
6.	Предельные минимальный и максимальный размеры земельного участка (Рмин и Рмакс), м2	- -
7.	Вид (виды) разрешенного использования	Под коммунально-складские объекты
7.1.	Дополнительные сведения об использовании земельного участка	-
8.	Кадастровый или иной государственный учетный номер (инвентарный) здания, сооружения, объекта незавершенного строительства, расположенного на земельном участке	53:23:8423302:1833
9.	Сведения о земельных участках (землях общего пользования, территории общего пользования), посредством которых обеспечивается доступ	Земли общего пользования
10.	Иные сведения	-

4. Пояснения к сведениям об уточняемом земельном участке с кадастровым номером 53:23:8423302:297 :

1.	-

Сведения об уточняемых земельных участках

1. Сведения о характерных точках границы уточняемого земельного участка с кадастровым номером 53:23:8423302:298 :

Система координат МСК-53, зона 2 **Зона № 2**

Обозначение характерных точек границ	Координаты, м				Метод определения координат	Формулы, примененные для расчета средней квадратической погрешности определения координат характерных точек границ (Mt), с подставленными в такие формулы значениями и итоговые (вычисленные) значения Mt, м	Описание закрепления точки
	содержатся в Едином государственном реестре недвижимости		определены в результате выполнения комплексных кадастровых работ				
	X	Y	X	Y			
1	2	3	4	5	6	7	8
н589У	-	-	581876.44	2177692.74	Метод спутниковых геодезических измерений (определений)	Mt=√ Mx2+√My2 = 0,10	-
н632У	-	-	581875.13	2177699.03	Метод спутниковых геодезических измерений (определений)	Mt=√ Mx2+√My2 = 0,10	-
н633У	-	-	581871.56	2177698.30	Метод спутниковых геодезических измерений (определений)	Mt=√ Mx2+√My2 = 0,10	-
н593У	-	-	581872.89	2177692.04	Метод спутниковых геодезических измерений (определений)	Mt=√ Mx2+√My2 = 0,10	-
н591У	-	-	581873.10	2177692.08	Метод спутниковых геодезических измерений (определений)	Mt=√ Mx2+√My2 = 0,10	-
н589У	-	-	581876.44	2177692.74	Метод спутниковых геодезических измерений (определений)	Mt=√ Mx2+√My2 = 0,10	-

2. Сведения о частях границ уточняемого земельного участка с кадастровым номером 53:23:8423302:298 :

Обозначение части границ		Горизонтальное проложение (S), м	Описание прохождения части границ	Сведения о согласовании местоположения границ (согласовано/спорное)
от т.	до т.			
1	2	3	4	5
н589У	н632У	6.42	-	-
н632У	н633У	3.64	-	-
н633У	н593У	6.40	-	-
н593У	н591У	0.21	-	-
н591У	н589У	3.40	-	-

3. Сведения о характеристиках уточняемого земельного участка с кадастровым номером 53:23:8423302:298 :

№ п/п	Наименование характеристики земельного участка	Значение характеристики
1	2	3
1.	Адрес земельного участка	-
1.1.	Сведения о местоположении земельного участка (при отсутствии адреса) в структурированном в соответствии с федеральной информационной адресной системой виде	-
1.2.	Дополнительные сведения о местоположении земельного участка	-
2.	Площадь земельного участка ± величина погрешности определения (вычисления) площади (Р ± ΔР), м2	23 ± 2
3.	Формула, примененная для вычисления предельной погрешности определения площади земельного участка, с подставленными значениями и итоговые (вычисленные) значения (ΔР), м2	ΔР=3.5*Mt*√P=3.5*0,1*√23=2
4.	Площадь земельного участка согласно сведениям Единого государственного реестра недвижимости (Ркад), м2	21
5.	Оценка расхождения Р и Ркад (Р - Ркад), м2	2
6.	Предельные минимальный и максимальный размеры земельного участка (Рмин и Рмакс), м2	- -
7.	Вид (виды) разрешенного использования	Под строительство кирпичных гаражей
7.1.	Дополнительные сведения об использовании земельного участка	-
8.	Кадастровый или иной государственный учетный номер (инвентарный) здания, сооружения, объекта незавершенного строительства, расположенного на земельном участке	-
9.	Сведения о земельных участках (землях общего пользования, территории общего пользования), посредством которых обеспечивается доступ	Земли общего пользования
10.	Иные сведения	-

4. Пояснения к сведениям об уточняемом земельном участке с кадастровым номером 53:23:8423302:298 :

1.	-

Сведения об уточняемых земельных участках

1. Сведения о характерных точках границы уточняемого земельного участка с кадастровым номером 53:23:8423302:299 :

Система координат МСК-53, зона 2 **Зона № 2**

Обозначение характерных точек границ	Координаты, м				Метод определения координат	Формулы, примененные для расчета средней квадратической погрешности определения координат характерных точек границ (Mt), с подставленными в такие формулы значениями и итоговые (вычисленные) значения Mt, м	Описание закрепления точки
	содержатся в Едином государственном реестре недвижимости		определены в результате выполнения комплексных кадастровых работ				
	X	Y	X	Y			
1	2	3	4	5	6	7	8
н593У	-	-	581872.89	2177692.04	Метод спутниковых геодезических измерений (определений)	Mt=√ Mx2+√My2 = 0,10	-
н633У	-	-	581871.56	2177698.30	Метод спутниковых геодезических измерений (определений)	Mt=√ Mx2+√My2 = 0,10	-
н634У	-	-	581867.85	2177697.55	Метод спутниковых геодезических измерений (определений)	Mt=√ Mx2+√My2 = 0,10	-
н594У	-	-	581869.10	2177691.28	Метод спутниковых геодезических измерений (определений)	Mt=√ Mx2+√My2 = 0,10	-
н593У	-	-	581872.89	2177692.04	Метод спутниковых геодезических измерений (определений)	Mt=√ Mx2+√My2 = 0,10	-

2. Сведения о частях границ уточняемого земельного участка с кадастровым номером 53:23:8423302:299 :

Обозначение части границ		Горизонтальное проложение (S), м	Описание прохождения части границ	Сведения о согласовании местоположения границ (согласовано/спорное)
от т.	до т.			
1	2	3	4	5
н593У	н633У	6.40	-	-
н633У	н634У	3.79	-	-
н634У	н594У	6.39	-	-
н594У	н593У	3.87	-	-

3. Сведения о характеристиках уточняемого земельного участка с кадастровым номером 53:23:8423302:299 :

№ п/п	Наименование характеристики земельного участка	Значение характеристики
1	2	3
1.	Адрес земельного участка	-
1.1.	Сведения о местоположении земельного участка (при отсутствии адреса) в структурированном в соответствии с федеральной информационной адресной системой виде	-
1.2.	Дополнительные сведения о местоположении земельного участка	-
2.	Площадь земельного участка ± величина погрешности определения (вычисления) площади (Р ± ΔР), м2	24 ± 2
3.	Формула, примененная для вычисления предельной погрешности определения площади земельного участка, с подставленными значениями и итоговые (вычисленные) значения (ΔР), м2	ΔР=3.5*Mt*√P=3.5*0,1*√24=2
4.	Площадь земельного участка согласно сведениям Единого государственного реестра недвижимости (Ркад), м2	23
5.	Оценка расхождения Р и Ркад (Р - Ркад), м2	1
6.	Предельные минимальный и максимальный размеры земельного участка (Рмин и Рмакс), м2	- -
7.	Вид (виды) разрешенного использования	П.-П.1. (деловая зона обслуживания производства)
7.1.	Дополнительные сведения об использовании земельного участка	-
8.	Кадастровый или иной государственный учетный номер (инвентарный) здания, сооружения, объекта незавершенного строительства, расположенного на земельном участке	53:23:8423302:2014
9.	Сведения о земельных участках (землях общего пользования, территории общего пользования), посредством которых обеспечивается доступ	Земли общего пользования
10.	Иные сведения	-

4. Пояснения к сведениям об уточняемом земельном участке с кадастровым номером 53:23:8423302:299 :

1.	-

Сведения об уточняемых земельных участках

1. Сведения о характерных точках границы уточняемого земельного участка с кадастровым номером 53:23:8423302:300 :

Система координат МСК-53, зона 2 **Зона № 2**

Обозначение характерных точек границ	Координаты, м				Метод определения координат	Формулы, примененные для расчета средней квадратической погрешности определения координат характерных точек границ (Mt), с подставленными в такие формулы значениями и итоговые (вычисленные) значения Mt, м	Описание закрепления точки
	содержатся в Едином государственном реестре недвижимости		определены в результате выполнения комплексных кадастровых работ				
	X	Y	X	Y			
1	2	3	4	5	6	7	8
н594У	-	-	581869.10	2177691.28	Метод спутниковых геодезических измерений (определений)	Mt=√ Mx2+√My2 = 0,10	-
н634У	-	-	581867.85	2177697.55	Метод спутниковых геодезических измерений (определений)	Mt=√ Mx2+√My2 = 0,10	-
н635У	-	-	581864.50	2177696.86	Метод спутниковых геодезических измерений (определений)	Mt=√ Mx2+√My2 = 0,10	-
н636У	-	-	581865.80	2177690.62	Метод спутниковых геодезических измерений (определений)	Mt=√ Mx2+√My2 = 0,10	-
н594У	-	-	581869.10	2177691.28	Метод спутниковых геодезических измерений (определений)	Mt=√ Mx2+√My2 = 0,10	-

2. Сведения о частях границ уточняемого земельного участка с кадастровым номером 53:23:8423302:300 :

Обозначение части границ		Горизонтальное проложение (S), м	Описание прохождения части границ	Сведения о согласовании местоположения границ (согласовано/спорное)
от т.	до т.			
1	2	3	4	5
н594У	н634У	6.39	-	-
н634У	н635У	3.42	-	-
н635У	н636У	6.37	-	-
н636У	н594У	3.37	-	-

3. Сведения о характеристиках уточняемого земельного участка с кадастровым номером 53:23:8423302:300 :

№ п/п	Наименование характеристики земельного участка	Значение характеристики
1	2	3
1.	Адрес земельного участка	-
1.1.	Сведения о местоположении земельного участка (при отсутствии адреса) в структурированном в соответствии с федеральной информационной адресной системой виде	-
1.2.	Дополнительные сведения о местоположении земельного участка	-
2.	Площадь земельного участка ± величина погрешности определения (вычисления) площади (Р ± ΔР), м2	22 ± 2
3.	Формула, примененная для вычисления предельной погрешности определения площади земельного участка, с подставленными значениями и итоговые (вычисленные) значения (ΔР), м2	ΔР=3.5*Mt*√P=3.5*0,1*√22=2
4.	Площадь земельного участка согласно сведениям Единого государственного реестра недвижимости (Ркад), м2	22
5.	Оценка расхождения Р и Ркад (Р - Ркад), м2	-
6.	Предельные минимальный и максимальный размеры земельного участка (Рмин и Рмакс), м2	- -
7.	Вид (виды) разрешенного использования	П.-П.1 (деловая зона обслуживания производства)
7.1.	Дополнительные сведения об использовании земельного участка	-
8.	Кадастровый или иной государственный учетный номер (инвентарный) здания, сооружения, объекта незавершенного строительства, расположенного на земельном участке	53:23:8423302:2005
9.	Сведения о земельных участках (землях общего пользования, территории общего пользования), посредством которых обеспечивается доступ	Земли общего пользования
10.	Иные сведения	-

4. Пояснения к сведениям об уточняемом земельном участке с кадастровым номером 53:23:8423302:300 :

1.	-

Сведения об уточняемых земельных участках

1. Сведения о характерных точках границы уточняемого земельного участка с кадастровым номером 53:23:8423302:301 :

Система координат МСК-53, зона 2 **Зона № 2**

Обозначение характерных точек границ	Координаты, м				Метод определения координат	Формулы, примененные для расчета средней квадратической погрешности определения координат характерных точек границ (Mt), с подставленными в такие формулы значениями и итоговые (вычисленные) значения Mt, м	Описание закрепления точки
	содержатся в Едином государственном реестре недвижимости		определены в результате выполнения комплексных кадастровых работ				
	X	Y	X	Y			
1	2	3	4	5	6	7	8
н636У	-	-	581865.80	2177690.62	Метод спутниковых геодезических измерений (определений)	Mt=√ Mx2+√My2 = 0,10	-
н635У	-	-	581864.50	2177696.86	Метод спутниковых геодезических измерений (определений)	Mt=√ Mx2+√My2 = 0,10	-
н637У	-	-	581861.17	2177696.20	Метод спутниковых геодезических измерений (определений)	Mt=√ Mx2+√My2 = 0,10	-
н599У	-	-	581862.47	2177689.96	Метод спутниковых геодезических измерений (определений)	Mt=√ Mx2+√My2 = 0,10	-
н598У	-	-	581865.59	2177690.58	Метод спутниковых геодезических измерений (определений)	Mt=√ Mx2+√My2 = 0,10	-
н636У	-	-	581865.80	2177690.62	Метод спутниковых геодезических измерений (определений)	Mt=√ Mx2+√My2 = 0,10	-

2. Сведения о частях границ уточняемого земельного участка с кадастровым номером 53:23:8423302:301 :

Обозначение части границ		Горизонтальное проложение (S), м	Описание прохождения части границ	Сведения о согласовании местоположения границ (согласовано/спорное)
от т.	до т.			
1	2	3	4	5
н636У	н635У	6.37	-	-
н635У	н637У	3.39	-	-
н637У	н599У	6.37	-	-
н599У	н598У	3.18	-	-
н598У	н636У	0.21	-	-

3. Сведения о характеристиках уточняемого земельного участка с кадастровым номером 53:23:8423302:301 :

№ п/п	Наименование характеристики земельного участка	Значение характеристики
1	2	3
1.	Адрес земельного участка	-
1.1.	Сведения о местоположении земельного участка (при отсутствии адреса) в структурированном в соответствии с федеральной информационной адресной системой виде	-
1.2.	Дополнительные сведения о местоположении земельного участка	-
2.	Площадь земельного участка ± величина погрешности определения (вычисления) площади (Р ± ΔР), м2	22 ± 2
3.	Формула, примененная для вычисления предельной погрешности определения площади земельного участка, с подставленными значениями и итоговые (вычисленные) значения (ΔР), м2	ΔР=3.5*Mt*√P=3.5*0,1*√22=2
4.	Площадь земельного участка согласно сведениям Единого государственного реестра недвижимости (Ркад), м2	22
5.	Оценка расхождения Р и Ркад (Р - Ркад), м2	-
6.	Предельные минимальный и максимальный размеры земельного участка (Рмин и Рмакс), м2	- -
7.	Вид (виды) разрешенного использования	для строительства и эксплуатации гаража
7.1.	Дополнительные сведения об использовании земельного участка	-
8.	Кадастровый или иной государственный учетный номер (инвентарный) здания, сооружения, объекта незавершенного строительства, расположенного на земельном участке	53:23:8423302:1455
9.	Сведения о земельных участках (землях общего пользования, территории общего пользования), посредством которых обеспечивается доступ	Земли общего пользования
10.	Иные сведения	-

4. Пояснения к сведениям об уточняемом земельном участке с кадастровым номером 53:23:8423302:301 :

1.	-

Сведения об уточняемых земельных участках

1. Сведения о характерных точках границы уточняемого земельного участка с кадастровым номером 53:23:8423302:302 :

Система координат МСК-53, зона 2 **Зона № 2**

Обозначение характерных точек границ	Координаты, м				Метод определения координат	Формулы, примененные для расчета средней квадратической погрешности определения координат характерных точек границ (Mt), с подставленными в такие формулы значениями и итоговые (вычисленные) значения Mt, м	Описание закрепления точки
	содержатся в Едином государственном реестре недвижимости		определены в результате выполнения комплексных кадастровых работ				
	X	Y	X	Y			
1	2	3	4	5	6	7	8
н599У	-	-	581862.47	2177689.96	Метод спутниковых геодезических измерений (определений)	Mt=√ Mx2+√My2 = 0,10	-
н637У	-	-	581861.17	2177696.20	Метод спутниковых геодезических измерений (определений)	Mt=√ Mx2+√My2 = 0,10	-
н638У	-	-	581857.64	2177695.43	Метод спутниковых геодезических измерений (определений)	Mt=√ Mx2+√My2 = 0,10	-
н605У	-	-	581858.89	2177689.24	Метод спутниковых геодезических измерений (определений)	Mt=√ Mx2+√My2 = 0,10	-
н604У	-	-	581859.22	2177689.31	Метод спутниковых геодезических измерений (определений)	Mt=√ Mx2+√My2 = 0,10	-
н600У	-	-	581862.32	2177689.93	Метод спутниковых геодезических измерений (определений)	Mt=√ Mx2+√My2 = 0,10	-

1. Сведения о характерных точках границы уточняемого земельного участка с кадастровым номером 53:23:8423302:302 :

Система координат МСК-53, зона 2 **Зона № 2**

Обозначение характерных точек границ	Координаты, м				Метод определения координат	Формулы, примененные для расчета средней квадратической погрешности определения координат характерных точек границ (Mt), с подставленными в такие формулы значениями и итоговые (вычисленные) значения Mt, м	Описание закрепления точки
	содержатся в Едином государственном реестре недвижимости		определены в результате выполнения комплексных кадастровых работ				
	X	Y	X	Y			
1	2	3	4	5	6	7	8
н599У	-	-	581862.47	2177689.96	Метод спутниковых геодезических измерений (определений)	Mt=√ Mx2+√My2 = 0,10	-

2. Сведения о частях границ уточняемого земельного участка с кадастровым номером 53:23:8423302:302 :

Обозначение части границ		Горизонтальное проложение (S), м	Описание прохождения части границ	Сведения о согласовании местоположения границ (согласовано/спорное)
от т.	до т.			
1	2	3	4	5
н599У	н637У	6.37	-	-
н637У	н638У	3.61	-	-
н638У	н605У	6.31	-	-
н605У	н604У	0.34	-	-
н604У	н600У	3.16	-	-
н600У	н599У	0.15	-	-

3. Сведения о характеристиках уточняемого земельного участка с кадастровым номером 53:23:8423302:302 :

№ п/п	Наименование характеристики земельного участка	Значение характеристики
1	2	3
1.	Адрес земельного участка	-
1.1.	Сведения о местоположении земельного участка (при отсутствии адреса) в структурированном в соответствии с федеральной информационной адресной системой виде	-
1.2.	Дополнительные сведения о местоположении земельного участка	-
2.	Площадь земельного участка ± величина погрешности определения (вычисления) площади (P ± ΔP), м2	23 ± 2
3.	Формула, примененная для вычисления предельной погрешности определения площади земельного участка, с подставленными значениями и итоговые (вычисленные) значения (ΔP), м2	ΔP=3.5*Mt*√P=3.5*0,1*√23=2
4.	Площадь земельного участка согласно сведениям Единого государственного реестра недвижимости (Ркад), м2	23
5.	Оценка расхождения Р и Ркад (Р - Ркад), м2	-
6.	Предельные минимальный и максимальный размеры земельного участка (Рмин и Рмакс), м2	- -

3. Сведения о характеристиках уточняемого земельного участка с кадастровым номером 53:23:8423302:302 :

№ п/п	Наименование характеристики земельного участка	Значение характеристики
1	2	3
7.	Вид (виды) разрешенного использования	для эксплуатации гаража
7.1.	Дополнительные сведения об использовании земельного участка	-
8.	Кадастровый или иной государственный учетный номер (инвентарный) здания, сооружения, объекта незавершенного строительства, расположенного на земельном участке	53:23:8423302:1595
9.	Сведения о земельных участках (землях общего пользования, территории общего пользования), посредством которых обеспечивается доступ	Земли общего пользования
10.	Иные сведения	-

4. Пояснения к сведениям об уточняемом земельном участке с кадастровым номером 53:23:8423302:302 :

1.	-

Сведения об уточняемых земельных участках

1. Сведения о характерных точках границы уточняемого земельного участка с кадастровым номером 53:23:8423302:303 :

Система координат МСК-53, зона 2 **Зона № 2**

Обозначение характерных точек границ	Координаты, м				Метод определения координат	Формулы, примененные для расчета средней квадратической погрешности определения координат характерных точек границ (Mt), с подставленными в такие формулы значениями и итоговые (вычисленные) значения Mt, м	Описание закрепления точки
	содержатся в Едином государственном реестре недвижимости		определены в результате выполнения комплексных кадастровых работ				
	X	Y	X	Y			
1	2	3	4	5	6	7	8
н605У	-	-	581858.89	2177689.24	Метод спутниковых геодезических измерений (определений)	Mt=√ Mx2+√My2 = 0,10	-
н638У	-	-	581857.64	2177695.43	Метод спутниковых геодезических измерений (определений)	Mt=√ Mx2+√My2 = 0,10	-
н639У	-	-	581854.18	2177694.82	Метод спутниковых геодезических измерений (определений)	Mt=√ Mx2+√My2 = 0,10	-
н640У	-	-	581855.41	2177688.55	Метод спутниковых геодезических измерений (определений)	Mt=√ Mx2+√My2 = 0,10	-
н606У	-	-	581855.54	2177688.58	Метод спутниковых геодезических измерений (определений)	Mt=√ Mx2+√My2 = 0,10	-
н605У	-	-	581858.89	2177689.24	Метод спутниковых геодезических измерений (определений)	Mt=√ Mx2+√My2 = 0,10	-

2. Сведения о частях границ уточняемого земельного участка с кадастровым номером 53:23:8423302:303 :

Обозначение части границ		Горизонтальное проложение (S), м	Описание прохождения части границ	Сведения о согласовании местоположения границ (согласовано/спорное)
от т.	до т.			
1	2	3	4	5
н605У	н638У	6.31	-	-
н638У	н639У	3.51	-	-
н639У	н640У	6.39	-	-
н640У	н606У	0.13	-	-
н606У	н605У	3.41	-	-

3. Сведения о характеристиках уточняемого земельного участка с кадастровым номером 53:23:8423302:303 :

№ п/п	Наименование характеристики земельного участка	Значение характеристики
1	2	3
1.	Адрес земельного участка	-
1.1.	Сведения о местоположении земельного участка (при отсутствии адреса) в структурированном в соответствии с федеральной информационной адресной системой виде	-
1.2.	Дополнительные сведения о местоположении земельного участка	-
2.	Площадь земельного участка ± величина погрешности определения (вычисления) площади (Р ± ΔР), м2	22 ± 2
3.	Формула, примененная для вычисления предельной погрешности определения площади земельного участка, с подставленными значениями и итоговые (вычисленные) значения (ΔР), м2	ΔР=3.5*Mt*√P=3.5*0,1*√22=2
4.	Площадь земельного участка согласно сведениям Единого государственного реестра недвижимости (Ркад), м2	21
5.	Оценка расхождения Р и Ркад (Р - Ркад), м2	1
6.	Предельные минимальный и максимальный размеры земельного участка (Рмин и Рмакс), м2	- -
7.	Вид (виды) разрешенного использования	Для эксплуатации гаража
7.1.	Дополнительные сведения об использовании земельного участка	-
8.	Кадастровый или иной государственный учетный номер (инвентарный) здания, сооружения, объекта незавершенного строительства, расположенного на земельном участке	53:23:8423302:1498
9.	Сведения о земельных участках (землях общего пользования, территории общего пользования), посредством которых обеспечивается доступ	Земли общего пользования
10.	Иные сведения	-

4. Пояснения к сведениям об уточняемом земельном участке с кадастровым номером 53:23:8423302:303 :

1.	-

Сведения об уточняемых земельных участках

1. Сведения о характерных точках границы уточняемого земельного участка с кадастровым номером 53:23:8423302:2334 :

Система координат МСК-53, зона 2 **Зона № 2**

Обозначение характерных точек границ	Координаты, м				Метод определения координат	Формулы, примененные для расчета средней квадратической погрешности определения координат характерных точек границ (Mt), с подставленными в такие формулы значениями и итоговые (вычисленные) значения Mt, м	Описание закрепления точки
	содержатся в Едином государственном реестре недвижимости		определены в результате выполнения комплексных кадастровых работ				
	X	Y	X	Y			
1	2	3	4	5	6	7	8
н640У	-	-	581855.41	2177688.55	Метод спутниковых геодезических измерений (определений)	Mt=√ Mx2+√My2 = 0,10	-
н639У	-	-	581854.18	2177694.82	Метод спутниковых геодезических измерений (определений)	Mt=√ Mx2+√My2 = 0,10	-
н641У	-	-	581850.85	2177694.17	Метод спутниковых геодезических измерений (определений)	Mt=√ Mx2+√My2 = 0,10	-
н609У	-	-	581852.08	2177687.89	Метод спутниковых геодезических измерений (определений)	Mt=√ Mx2+√My2 = 0,10	-
н640У	-	-	581855.41	2177688.55	Метод спутниковых геодезических измерений (определений)	Mt=√ Mx2+√My2 = 0,10	-

2. Сведения о частях границ уточняемого земельного участка с кадастровым номером 53:23:8423302:2334 :

Обозначение части границ		Горизонтальное проложение (S), м	Описание прохождения части границ	Сведения о согласовании местоположения границ (согласовано/спорное)
от т.	до т.			
1	2	3	4	5
н640У	н639У	6.39	-	-
н639У	н641У	3.39	-	-
н641У	н609У	6.40	-	-
н609У	н640У	3.39	-	-

3. Сведения о характеристиках уточняемого земельного участка с кадастровым номером 53:23:8423302:2334 :

№ п/п	Наименование характеристики земельного участка	Значение характеристики
1	2	3
1.	Адрес земельного участка	-
1.1.	Сведения о местоположении земельного участка (при отсутствии адреса) в структурированном в соответствии с федеральной информационной адресной системой виде	-
1.2.	Дополнительные сведения о местоположении земельного участка	-
2.	Площадь земельного участка ± величина погрешности определения (вычисления) площади (Р ± ΔР), м2	22 ± 2
3.	Формула, примененная для вычисления предельной погрешности определения площади земельного участка, с подставленными значениями и итоговые (вычисленные) значения (ΔР), м2	ΔР=3.5*Mt*√P=3.5*0,1*√22=2
4.	Площадь земельного участка согласно сведениям Единого государственного реестра недвижимости (Ркад), м2	21
5.	Оценка расхождения Р и Ркад (Р - Ркад), м2	1
6.	Предельные минимальный и максимальный размеры земельного участка (Рмин и Рмакс), м2	- -
7.	Вид (виды) разрешенного использования	для строительства и эксплуатации гаража
7.1.	Дополнительные сведения об использовании земельного участка	-
8.	Кадастровый или иной государственный учетный номер (инвентарный) здания, сооружения, объекта незавершенного строительства, расположенного на земельном участке	-
9.	Сведения о земельных участках (землях общего пользования, территории общего пользования), посредством которых обеспечивается доступ	Земли общего пользования
10.	Иные сведения	-

4. Пояснения к сведениям об уточняемом земельном участке с кадастровым номером 53:23:8423302:2334 :

1.	-

Сведения об уточняемых земельных участках

1. Сведения о характерных точках границы уточняемого земельного участка с кадастровым номером 53:23:8423302:2328 :

Система координат МСК-53, зона 2 **Зона № 2**

Обозначение характерных точек границ	Координаты, м				Метод определения координат	Формулы, примененные для расчета средней квадратической погрешности определения координат характерных точек границ (Mt), с подставленными в такие формулы значениями и итоговые (вычисленные) значения Mt, м	Описание закрепления точки
	содержатся в Едином государственном реестре недвижимости		определены в результате выполнения комплексных кадастровых работ				
	X	Y	X	Y			
1	2	3	4	5	6	7	8
н609У	-	-	581852.08	2177687.89	Метод спутниковых геодезических измерений (определений)	Mt=√ Mx2+√My2 = 0,10	-
н641У	-	-	581850.85	2177694.17	Метод спутниковых геодезических измерений (определений)	Mt=√ Mx2+√My2 = 0,10	-
н642У	-	-	581847.42	2177693.49	Метод спутниковых геодезических измерений (определений)	Mt=√ Mx2+√My2 = 0,10	-
н610У	-	-	581848.60	2177687.19	Метод спутниковых геодезических измерений (определений)	Mt=√ Mx2+√My2 = 0,10	-
н609У	-	-	581852.08	2177687.89	Метод спутниковых геодезических измерений (определений)	Mt=√ Mx2+√My2 = 0,10	-

2. Сведения о частях границ уточняемого земельного участка с кадастровым номером 53:23:8423302:2328 :

Обозначение части границ		Горизонтальное проложение (S), м	Описание прохождения части границ	Сведения о согласовании местоположения границ (согласовано/спорное)
от т.	до т.			
1	2	3	4	5
н609У	н641У	6.40	-	-
н641У	н642У	3.50	-	-
н642У	н610У	6.41	-	-
н610У	н609У	3.55	-	-

3. Сведения о характеристиках уточняемого земельного участка с кадастровым номером 53:23:8423302:2328 :

№ п/п	Наименование характеристики земельного участка	Значение характеристики
1	2	3
1.	Адрес земельного участка	-
1.1.	Сведения о местоположении земельного участка (при отсутствии адреса) в структурированном в соответствии с федеральной информационной адресной системой виде	-
1.2.	Дополнительные сведения о местоположении земельного участка	-
2.	Площадь земельного участка ± величина погрешности определения (вычисления) площади (Р ± ΔР), м2	23 ± 2
3.	Формула, примененная для вычисления предельной погрешности определения площади земельного участка, с подставленными значениями и итоговые (вычисленные) значения (ΔР), м2	ΔP=3.5*Mt*√P=3.5*0,1*√23=2
4.	Площадь земельного участка согласно сведениям Единого государственного реестра недвижимости (Ркад), м2	21
5.	Оценка расхождения Р и Ркад (Р - Ркад), м2	2
6.	Предельные минимальный и максимальный размеры земельного участка (Рмин и Рмакс), м2	- -
7.	Вид (виды) разрешенного использования	для эксплуатации кирпичного гаража
7.1.	Дополнительные сведения об использовании земельного участка	-
8.	Кадастровый или иной государственный учетный номер (инвентарный) здания, сооружения, объекта незавершенного строительства, расположенного на земельном участке	-
9.	Сведения о земельных участках (землях общего пользования, территории общего пользования), посредством которых обеспечивается доступ	Земли общего пользования
10.	Иные сведения	-

4. Пояснения к сведениям об уточняемом земельном участке с кадастровым номером 53:23:8423302:2328 :

1.	-

Сведения об уточняемых земельных участках

1. Сведения о характерных точках границы уточняемого земельного участка с кадастровым номером 53:23:8423302:306 :

Система координат МСК-53, зона 2 **Зона № 2**

Обозначение характерных точек границ	Координаты, м				Метод определения координат	Формулы, примененные для расчета средней квадратической погрешности определения координат характерных точек границ (Mt), с подставленными в такие формулы значениями и итоговые (вычисленные) значения Mt, м	Описание закрепления точки
	содержатся в Едином государственном реестре недвижимости		определены в результате выполнения комплексных кадастровых работ				
	X	Y	X	Y			
1	2	3	4	5	6	7	8
н610У	-	-	581848.60	2177687.19	Метод спутниковых геодезических измерений (определений)	Mt=√ Mx2+√My2 = 0,10	-
н642У	-	-	581847.42	2177693.49	Метод спутниковых геодезических измерений (определений)	Mt=√ Mx2+√My2 = 0,10	-
н643У	-	-	581847.34	2177693.90	Метод спутниковых геодезических измерений (определений)	Mt=√ Mx2+√My2 = 0,10	-
н644У	-	-	581843.77	2177693.20	Метод спутниковых геодезических измерений (определений)	Mt=√ Mx2+√My2 = 0,10	-
н645У	-	-	581843.85	2177692.80	Метод спутниковых геодезических измерений (определений)	Mt=√ Mx2+√My2 = 0,10	-
н612У	-	-	581845.07	2177686.49	Метод спутниковых геодезических измерений (определений)	Mt=√ Mx2+√My2 = 0,10	-

1. Сведения о характерных точках границы уточняемого земельного участка с кадастровым номером 53:23:8423302:306 :

Система координат МСК-53, зона 2 **Зона № 2**

Обозначение характерных точек границ	Координаты, м				Метод определения координат	Формулы, примененные для расчета средней квадратической погрешности определения координат характерных точек границ (Mt), с подставленными в такие формулы значениями и итоговые (вычисленные) значения Mt, м	Описание закрепления точки
	содержатся в Едином государственном реестре недвижимости		определены в результате выполнения комплексных кадастровых работ				
	X	Y	X	Y			
1	2	3	4	5	6	7	8
н610У	-	-	581848.60	2177687.19	Метод спутниковых геодезических измерений (определений)	Mt=√ Mx2+√My2 = 0,10	-

2. Сведения о частях границ уточняемого земельного участка с кадастровым номером 53:23:8423302:306 :

Обозначение части границ		Горизонтальное проложение (S), м	Описание прохождения части границ	Сведения о согласовании местоположения границ (согласовано/спорное)
от т.	до т.			
1	2	3	4	5
н610У	н642У	6.41	-	-
н642У	н643У	0.42	-	-
н643У	н644У	3.64	-	-
н644У	н645У	0.41	-	-
н645У	н612У	6.43	-	-
н612У	н610У	3.60	-	-

3. Сведения о характеристиках уточняемого земельного участка с кадастровым номером 53:23:8423302:306 :

№ п/п	Наименование характеристики земельного участка	Значение характеристики
1	2	3
1.	Адрес земельного участка	-
1.1.	Сведения о местоположении земельного участка (при отсутствии адреса) в структурированном в соответствии с федеральной информационной адресной системой виде	-
1.2.	Дополнительные сведения о местоположении земельного участка	-
2.	Площадь земельного участка ± величина погрешности определения (вычисления) площади (P ± ΔP), м2	25 ± 2
3.	Формула, примененная для вычисления предельной погрешности определения площади земельного участка, с подставленными значениями и итоговые (вычисленные) значения (ΔP), м2	ΔP=3.5*Mt*√P=3.5*0,1*√25=2
4.	Площадь земельного участка согласно сведениям Единого государственного реестра недвижимости (Ркад), м2	25
5.	Оценка расхождения Р и Ркад (Р - Ркад), м2	-
6.	Предельные минимальный и максимальный размеры земельного участка (Рмин и Рмакс), м2	- -

3. Сведения о характеристиках уточняемого земельного участка с кадастровым номером 53:23:8423302:306 :

№ п/п	Наименование характеристики земельного участка	Значение характеристики
1	2	3
7.	Вид (виды) разрешенного использования	Под коммунально-складские объекты
7.1.	Дополнительные сведения об использовании земельного участка	-
8.	Кадастровый или иной государственный учетный номер (инвентарный) здания, сооружения, объекта незавершенного строительства, расположенного на земельном участке	53:23:8423302:2331
9.	Сведения о земельных участках (землях общего пользования, территории общего пользования), посредством которых обеспечивается доступ	Земли общего пользования
10.	Иные сведения	-

4. Пояснения к сведениям об уточняемом земельном участке с кадастровым номером 53:23:8423302:306 :

1.	-

Сведения об уточняемых земельных участках

1. Сведения о характерных точках границы уточняемого земельного участка с кадастровым номером 53:23:8423302:307 :

Система координат МСК-53, зона 2 **Зона № 2**

Обозначение характерных точек границ	Координаты, м				Метод определения координат	Формулы, примененные для расчета средней квадратической погрешности определения координат характерных точек границ (Mt), с подставленными в такие формулы значениями и итоговые (вычисленные) значения Mt, м	Описание закрепления точки
	содержатся в Едином государственном реестре недвижимости		определены в результате выполнения комплексных кадастровых работ				
	X	Y	X	Y			
1	2	3	4	5	6	7	8
н612У	-	-	581845.07	2177686.49	Метод спутниковых геодезических измерений (определений)	Mt=√ Mx2+√My2 = 0,10	-
н645У	-	-	581843.85	2177692.80	Метод спутниковых геодезических измерений (определений)	Mt=√ Mx2+√My2 = 0,10	-
н644У	-	-	581843.77	2177693.20	Метод спутниковых геодезических измерений (определений)	Mt=√ Mx2+√My2 = 0,10	-
н646У	-	-	581840.29	2177692.57	Метод спутниковых геодезических измерений (определений)	Mt=√ Mx2+√My2 = 0,10	-
н647У	-	-	581840.36	2177692.16	Метод спутниковых геодезических измерений (определений)	Mt=√ Mx2+√My2 = 0,10	-
н615У	-	-	581841.52	2177685.78	Метод спутниковых геодезических измерений (определений)	Mt=√ Mx2+√My2 = 0,10	-

1. Сведения о характерных точках границы уточняемого земельного участка с кадастровым номером 53:23:8423302:307 :

Система координат МСК-53, зона 2 **Зона № 2**

Обозначение характерных точек границ	Координаты, м				Метод определения координат	Формулы, примененные для расчета средней квадратической погрешности определения координат характерных точек границ (Mt), с подставленными в такие формулы значениями и итоговые (вычисленные) значения Mt, м	Описание закрепления точки
	содержатся в Едином государственном реестре недвижимости		определены в результате выполнения комплексных кадастровых работ				
	X	Y	X	Y			
1	2	3	4	5	6	7	8
н612У	-	-	581845.07	2177686.49	Метод спутниковых геодезических измерений (определений)	Mt=√ Mx2+√My2 = 0,10	-

2. Сведения о частях границ уточняемого земельного участка с кадастровым номером 53:23:8423302:307 :

Обозначение части границ		Горизонтальное проложение (S), м	Описание прохождения части границ	Сведения о согласовании местоположения границ (согласовано/спорное)
от т.	до т.			
1	2	3	4	5
н612У	н645У	6.43	-	-
н645У	н644У	0.41	-	-
н644У	н646У	3.54	-	-
н646У	н647У	0.42	-	-
н647У	н615У	6.48	-	-
н615У	н612У	3.62	-	-

3. Сведения о характеристиках уточняемого земельного участка с кадастровым номером 53:23:8423302:307 :

№ п/п	Наименование характеристики земельного участка	Значение характеристики
1	2	3
1.	Адрес земельного участка	-
1.1.	Сведения о местоположении земельного участка (при отсутствии адреса) в структурированном в соответствии с федеральной информационной адресной системой виде	-
1.2.	Дополнительные сведения о местоположении земельного участка	-
2.	Площадь земельного участка ± величина погрешности определения (вычисления) площади (P ± ΔP), м2	25 ± 2
3.	Формула, примененная для вычисления предельной погрешности определения площади земельного участка, с подставленными значениями и итоговые (вычисленные) значения (ΔP), м2	ΔP=3.5*Mt*√P=3.5*0,1*√25=2
4.	Площадь земельного участка согласно сведениям Единого государственного реестра недвижимости (Ркад), м2	25
5.	Оценка расхождения Р и Ркад (Р - Ркад), м2	-
6.	Предельные минимальный и максимальный размеры земельного участка (Рмин и Рмакс), м2	- -

3. Сведения о характеристиках уточняемого земельного участка с кадастровым номером 53:23:8423302:307 :

№ п/п	Наименование характеристики земельного участка	Значение характеристики
1	2	3
7.	Вид (виды) разрешенного использования	Под коммунально-складские объекты
7.1.	Дополнительные сведения об использовании земельного участка	-
8.	Кадастровый или иной государственный учетный номер (инвентарный) здания, сооружения, объекта незавершенного строительства, расположенного на земельном участке	53:23:0000000:7634
9.	Сведения о земельных участках (землях общего пользования, территории общего пользования), посредством которых обеспечивается доступ	Земли общего пользования
10.	Иные сведения	-

4. Пояснения к сведениям об уточняемом земельном участке с кадастровым номером 53:23:8423302:307 :

1.	-

Сведения об уточняемых земельных участках

1. Сведения о характерных точках границы уточняемого земельного участка с кадастровым номером 53:23:8423302:309 :

Система координат МСК-53, зона 2 **Зона № 2**

Обозначение характерных точек границ	Координаты, м				Метод определения координат	Формулы, примененные для расчета средней квадратической погрешности определения координат характерных точек границ (Mt), с подставленными в такие формулы значениями и итоговые (вычисленные) значения Mt, м	Описание закрепления точки
	содержатся в Едином государственном реестре недвижимости		определены в результате выполнения комплексных кадастровых работ				
	X	Y	X	Y			
1	2	3	4	5	6	7	8
н618У	-	-	581837.86	2177685.05	Метод спутниковых геодезических измерений (определений)	Mt=√ Mx2+√My2 = 0,10	-
н648У	-	-	581836.58	2177691.51	Метод спутниковых геодезических измерений (определений)	Mt=√ Mx2+√My2 = 0,10	-
н649У	-	-	581832.53	2177690.76	Метод спутниковых геодезических измерений (определений)	Mt=√ Mx2+√My2 = 0,10	-
н650У	-	-	581832.72	2177689.73	Метод спутниковых геодезических измерений (определений)	Mt=√ Mx2+√My2 = 0,10	-
23	-	-	581833.76	2177684.23	Метод спутниковых геодезических измерений (определений)	Mt=√ Mx2+√My2 = 0,10	-
н618У	-	-	581837.86	2177685.05	Метод спутниковых геодезических измерений (определений)	Mt=√ Mx2+√My2 = 0,10	-

2. Сведения о частях границ уточняемого земельного участка с кадастровым номером 53:23:8423302:309 :

Обозначение части границ		Горизонтальное проложение (S), м	Описание прохождения части границ	Сведения о согласовании местоположения границ (согласовано/спорное)
от т.	до т.			
1	2	3	4	5
н618У	н648У	6.59	-	-
н648У	н649У	4.12	-	-
н649У	н650У	1.05	-	-
н650У	23	5.60	-	-
23	н618У	4.18	-	-

3. Сведения о характеристиках уточняемого земельного участка с кадастровым номером 53:23:8423302:309 :

№ п/п	Наименование характеристики земельного участка	Значение характеристики
1	2	3
1.	Адрес земельного участка	-
1.1.	Сведения о местоположении земельного участка (при отсутствии адреса) в структурированном в соответствии с федеральной информационной адресной системой виде	-
1.2.	Дополнительные сведения о местоположении земельного участка	-
2.	Площадь земельного участка ± величина погрешности определения (вычисления) площади (Р ± ΔР), м2	27 ± 2
3.	Формула, примененная для вычисления предельной погрешности определения площади земельного участка, с подставленными значениями и итоговые (вычисленные) значения (ΔР), м2	ΔР=3.5*Mt*√P=3.5*0,1*√27=2
4.	Площадь земельного участка согласно сведениям Единого государственного реестра недвижимости (Ркад), м2	22
5.	Оценка расхождения Р и Ркад (Р - Ркад), м2	5
6.	Предельные минимальный и максимальный размеры земельного участка (Рмин и Рмакс), м2	18 45
7.	Вид (виды) разрешенного использования	для строительства и эксплуатации гаража № 309
7.1.	Дополнительные сведения об использовании земельного участка	-
8.	Кадастровый или иной государственный учетный номер (инвентарный) здания, сооружения, объекта незавершенного строительства, расположенного на земельном участке	53:23:8423302:1545
9.	Сведения о земельных участках (землях общего пользования, территории общего пользования), посредством которых обеспечивается доступ	Земли общего пользования
10.	Иные сведения	-

4. Пояснения к сведениям об уточняемом земельном участке с кадастровым номером 53:23:8423302:309 :

1.	-

Сведения об уточняемых земельных участках

1. Сведения о характерных точках границы уточняемого земельного участка с кадастровым номером 53:23:8423302:310 :

Система координат МСК-53, зона 2 **Зона № 2**

Обозначение характерных точек границ	Координаты, м				Метод определения координат	Формулы, примененные для расчета средней квадратической погрешности определения координат характерных точек границ (Mt), с подставленными в такие формулы значениями и итоговые (вычисленные) значения Mt, м	Описание закрепления точки
	содержатся в Едином государственном реестре недвижимости		определены в результате выполнения комплексных кадастровых работ				
	X	Y	X	Y			
1	2	3	4	5	6	7	8
23	-	-	581833.76	2177684.23	Метод спутниковых геодезических измерений (определений)	Mt=√ Mx2+√My2 = 0,10	-
н650У	-	-	581832.72	2177689.73	Метод спутниковых геодезических измерений (определений)	Mt=√ Mx2+√My2 = 0,10	-
н651У	-	-	581828.68	2177688.97	Метод спутниковых геодезических измерений (определений)	Mt=√ Mx2+√My2 = 0,10	-
н620У	-	-	581829.77	2177683.44	Метод спутниковых геодезических измерений (определений)	Mt=√ Mx2+√My2 = 0,10	-
23	-	-	581833.76	2177684.23	Метод спутниковых геодезических измерений (определений)	Mt=√ Mx2+√My2 = 0,10	-

2. Сведения о частях границ уточняемого земельного участка с кадастровым номером 53:23:8423302:310 :

Обозначение части границ		Горизонтальное проложение (S), м	Описание прохождения части границ	Сведения о согласовании местоположения границ (согласовано/спорное)
от т.	до т.			
1	2	3	4	5
23	н650У	5.60	-	-
н650У	н651У	4.11	-	-
н651У	н620У	5.64	-	-
н620У	23	4.07	-	-

3. Сведения о характеристиках уточняемого земельного участка с кадастровым номером 53:23:8423302:310 :

№ п/п	Наименование характеристики земельного участка	Значение характеристики
1	2	3
1.	Адрес земельного участка	-
1.1.	Сведения о местоположении земельного участка (при отсутствии адреса) в структурированном в соответствии с федеральной информационной адресной системой виде	-
1.2.	Дополнительные сведения о местоположении земельного участка	-
2.	Площадь земельного участка ± величина погрешности определения (вычисления) площади (Р ± ΔР), м2	23 ± 2
3.	Формула, примененная для вычисления предельной погрешности определения площади земельного участка, с подставленными значениями и итоговые (вычисленные) значения (ΔР), м2	ΔР=3.5*Mt*√P=3.5*0,1*√23=2
4.	Площадь земельного участка согласно сведениям Единого государственного реестра недвижимости (Ркад), м2	21
5.	Оценка расхождения Р и Ркад (Р - Ркад), м2	2
6.	Предельные минимальный и максимальный размеры земельного участка (Рмин и Рмакс), м2	- -
7.	Вид (виды) разрешенного использования	Под коммунально-складские объекты
7.1.	Дополнительные сведения об использовании земельного участка	-
8.	Кадастровый или иной государственный учетный номер (инвентарный) здания, сооружения, объекта незавершенного строительства, расположенного на земельном участке	-
9.	Сведения о земельных участках (землях общего пользования, территории общего пользования), посредством которых обеспечивается доступ	Земли общего пользования
10.	Иные сведения	-

4. Пояснения к сведениям об уточняемом земельном участке с кадастровым номером 53:23:8423302:310 :

1.	-

Сведения об уточняемых земельных участках

1. Сведения о характерных точках границы уточняемого земельного участка с кадастровым номером 53:23:8423302:311 :

Система координат МСК-53, зона 2 **Зона № 2**

Обозначение характерных точек границ	Координаты, м				Метод определения координат	Формулы, примененные для расчета средней квадратической погрешности определения координат характерных точек границ (Mt), с подставленными в такие формулы значениями и итоговые (вычисленные) значения Mt, м	Описание закрепления точки
	содержатся в Едином государственном реестре недвижимости		определены в результате выполнения комплексных кадастровых работ				
	X	Y	X	Y			
1	2	3	4	5	6	7	8
н620У	-	-	581829.77	2177683.44	Метод спутниковых геодезических измерений (определений)	Mt=√ Mx2+√My2 = 0,10	-
н651У	-	-	581828.68	2177688.97	Метод спутниковых геодезических измерений (определений)	Mt=√ Mx2+√My2 = 0,10	-
н652У	-	-	581828.61	2177689.29	Метод спутниковых геодезических измерений (определений)	Mt=√ Mx2+√My2 = 0,10	-
н653У	-	-	581824.55	2177688.46	Метод спутниковых геодезических измерений (определений)	Mt=√ Mx2+√My2 = 0,10	-
н622У	-	-	581825.82	2177682.65	Метод спутниковых геодезических измерений (определений)	Mt=√ Mx2+√My2 = 0,10	-
н620У	-	-	581829.77	2177683.44	Метод спутниковых геодезических измерений (определений)	Mt=√ Mx2+√My2 = 0,10	-

2. Сведения о частях границ уточняемого земельного участка с кадастровым номером 53:23:8423302:311 :

Обозначение части границ		Горизонтальное проложение (S), м	Описание прохождения части границ	Сведения о согласовании местоположения границ (согласовано/спорное)
от т.	до т.			
1	2	3	4	5
н620У	н651У	5.64	-	-
н651У	н652У	0.33	-	-
н652У	н653У	4.14	-	-
н653У	н622У	5.95	-	-
н622У	н620У	4.03	-	-

3. Сведения о характеристиках уточняемого земельного участка с кадастровым номером 53:23:8423302:311 :

№ п/п	Наименование характеристики земельного участка	Значение характеристики
1	2	3
1.	Адрес земельного участка	-
1.1.	Сведения о местоположении земельного участка (при отсутствии адреса) в структурированном в соответствии с федеральной информационной адресной системой виде	-
1.2.	Дополнительные сведения о местоположении земельного участка	-
2.	Площадь земельного участка ± величина погрешности определения (вычисления) площади (Р ± ΔР), м2	24 ± 2
3.	Формула, примененная для вычисления предельной погрешности определения площади земельного участка, с подставленными значениями и итоговые (вычисленные) значения (ΔР), м2	ΔР=3.5*Mt*√P=3.5*0,1*√24=2
4.	Площадь земельного участка согласно сведениям Единого государственного реестра недвижимости (Ркад), м2	22
5.	Оценка расхождения Р и Ркад (Р - Ркад), м2	2
6.	Предельные минимальный и максимальный размеры земельного участка (Рмин и Рмакс), м2	- -
7.	Вид (виды) разрешенного использования	для эксплуатации гаража
7.1.	Дополнительные сведения об использовании земельного участка	-
8.	Кадастровый или иной государственный учетный номер (инвентарный) здания, сооружения, объекта незавершенного строительства, расположенного на земельном участке	53:23:8423302:2152
9.	Сведения о земельных участках (землях общего пользования, территории общего пользования), посредством которых обеспечивается доступ	Земли общего пользования
10.	Иные сведения	-

4. Пояснения к сведениям об уточняемом земельном участке с кадастровым номером 53:23:8423302:311 :

1.	-

Сведения об уточняемых земельных участках

1. Сведения о характерных точках границы уточняемого земельного участка с кадастровым номером 53:23:8423302:312 :

Система координат МСК-53, зона 2 **Зона № 2**

Обозначение характерных точек границ	Координаты, м				Метод определения координат	Формулы, примененные для расчета средней квадратической погрешности определения координат характерных точек границ (Mt), с подставленными в такие формулы значениями и итоговые (вычисленные) значения Mt, м	Описание закрепления точки
	содержатся в Едином государственном реестре недвижимости		определены в результате выполнения комплексных кадастровых работ				
	X	Y	X	Y			
1	2	3	4	5	6	7	8
н654У	-	-	581897.47	2177713.47	Метод спутниковых геодезических измерений (определений)	Mt=√ Mx2+√My2 = 0,10	-
н655У	-	-	581896.30	2177719.25	Метод спутниковых геодезических измерений (определений)	Mt=√ Mx2+√My2 = 0,10	-
н656У	-	-	581892.84	2177718.58	Метод спутниковых геодезических измерений (определений)	Mt=√ Mx2+√My2 = 0,10	-
н657У	-	-	581894.02	2177712.77	Метод спутниковых геодезических измерений (определений)	Mt=√ Mx2+√My2 = 0,10	-
н654У	-	-	581897.47	2177713.47	Метод спутниковых геодезических измерений (определений)	Mt=√ Mx2+√My2 = 0,10	-

2. Сведения о частях границ уточняемого земельного участка с кадастровым номером 53:23:8423302:312 :

Обозначение части границ		Горизонтальное проложение (S), м	Описание прохождения части границ	Сведения о согласовании местоположения границ (согласовано/спорное)
от т.	до т.			
1	2	3	4	5
н654У	н655У	5.90	-	-
н655У	н656У	3.52	-	-
н656У	н657У	5.93	-	-
н657У	н654У	3.52	-	-

3. Сведения о характеристиках уточняемого земельного участка с кадастровым номером 53:23:8423302:312 :

№ п/п	Наименование характеристики земельного участка	Значение характеристики
1	2	3
1.	Адрес земельного участка	-
1.1.	Сведения о местоположении земельного участка (при отсутствии адреса) в структурированном в соответствии с федеральной информационной адресной системой виде	-
1.2.	Дополнительные сведения о местоположении земельного участка	-
2.	Площадь земельного участка ± величина погрешности определения (вычисления) площади (Р ± ΔР), м2	21 ± 2
3.	Формула, примененная для вычисления предельной погрешности определения площади земельного участка, с подставленными значениями и итоговые (вычисленные) значения (ΔР), м2	ΔР=3.5*Mt*√P=3.5*0,1*√21=2
4.	Площадь земельного участка согласно сведениям Единого государственного реестра недвижимости (Ркад), м2	21
5.	Оценка расхождения Р и Ркад (Р - Ркад), м2	-
6.	Предельные минимальный и максимальный размеры земельного участка (Рмин и Рмакс), м2	- -
7.	Вид (виды) разрешенного использования	для эксплуатации гаража
7.1.	Дополнительные сведения об использовании земельного участка	-
8.	Кадастровый или иной государственный учетный номер (инвентарный) здания, сооружения, объекта незавершенного строительства, расположенного на земельном участке	53:23:8423302:2129
9.	Сведения о земельных участках (землях общего пользования, территории общего пользования), посредством которых обеспечивается доступ	Земли общего пользования
10.	Иные сведения	-

4. Пояснения к сведениям об уточняемом земельном участке с кадастровым номером 53:23:8423302:312 :

1.	-

Сведения об уточняемых земельных участках

1. Сведения о характерных точках границы уточняемого земельного участка с кадастровым номером 53:23:8423302:313 :

Система координат МСК-53, зона 2 **Зона № 2**

Обозначение характерных точек границ	Координаты, м				Метод определения координат	Формулы, примененные для расчета средней квадратической погрешности определения координат характерных точек границ (Mt), с подставленными в такие формулы значениями и итоговые (вычисленные) значения Mt, м	Описание закрепления точки
	содержатся в Едином государственном реестре недвижимости		определены в результате выполнения комплексных кадастровых работ				
	X	Y	X	Y			
1	2	3	4	5	6	7	8
н657У	-	-	581894.02	2177712.77	Метод спутниковых геодезических измерений (определений)	Mt=√ Mx2+√My2 = 0,10	-
н656У	-	-	581892.84	2177718.58	Метод спутниковых геодезических измерений (определений)	Mt=√ Mx2+√My2 = 0,10	-
н658У	-	-	581889.28	2177717.88	Метод спутниковых геодезических измерений (определений)	Mt=√ Mx2+√My2 = 0,10	-
н659У	-	-	581890.48	2177712.00	Метод спутниковых геодезических измерений (определений)	Mt=√ Mx2+√My2 = 0,10	-
н657У	-	-	581894.02	2177712.77	Метод спутниковых геодезических измерений (определений)	Mt=√ Mx2+√My2 = 0,10	-

2. Сведения о частях границ уточняемого земельного участка с кадастровым номером 53:23:8423302:313 :

Обозначение части границ		Горизонтальное проложение (S), м	Описание прохождения части границ	Сведения о согласовании местоположения границ (согласовано/спорное)
от т.	до т.			
1	2	3	4	5
н657У	н656У	5.93	-	-
н656У	н658У	3.63	-	-
н658У	н659У	6.00	-	-
н659У	н657У	3.62	-	-

3. Сведения о характеристиках уточняемого земельного участка с кадастровым номером 53:23:8423302:313 :

№ п/п	Наименование характеристики земельного участка	Значение характеристики
1	2	3
1.	Адрес земельного участка	-
1.1.	Сведения о местоположении земельного участка (при отсутствии адреса) в структурированном в соответствии с федеральной информационной адресной системой виде	-
1.2.	Дополнительные сведения о местоположении земельного участка	-
2.	Площадь земельного участка ± величина погрешности определения (вычисления) площади (Р ± ΔР), м2	22 ± 2
3.	Формула, примененная для вычисления предельной погрешности определения площади земельного участка, с подставленными значениями и итоговые (вычисленные) значения (ΔР), м2	ΔР=3.5*Mt*√P=3.5*0,1*√22=2
4.	Площадь земельного участка согласно сведениям Единого государственного реестра недвижимости (Ркад), м2	21
5.	Оценка расхождения Р и Ркад (Р - Ркад), м2	1
6.	Предельные минимальный и максимальный размеры земельного участка (Рмин и Рмакс), м2	- -
7.	Вид (виды) разрешенного использования	Под коммунально-складские объекты
7.1.	Дополнительные сведения об использовании земельного участка	-
8.	Кадастровый или иной государственный учетный номер (инвентарный) здания, сооружения, объекта незавершенного строительства, расположенного на земельном участке	-
9.	Сведения о земельных участках (землях общего пользования, территории общего пользования), посредством которых обеспечивается доступ	Земли общего пользования
10.	Иные сведения	-

4. Пояснения к сведениям об уточняемом земельном участке с кадастровым номером 53:23:8423302:313 :

1.	-

Сведения об уточняемых земельных участках

1. Сведения о характерных точках границы уточняемого земельного участка с кадастровым номером 53:23:8423302:314 :

Система координат МСК-53, зона 2 **Зона № 2**

Обозначение характерных точек границ	Координаты, м				Метод определения координат	Формулы, примененные для расчета средней квадратической погрешности определения координат характерных точек границ (Mt), с подставленными в такие формулы значениями и итоговые (вычисленные) значения Mt, м	Описание закрепления точки
	содержатся в Едином государственном реестре недвижимости		определены в результате выполнения комплексных кадастровых работ				
	X	Y	X	Y			
1	2	3	4	5	6	7	8
н659У	-	-	581890.48	2177712.00	Метод спутниковых геодезических измерений (определений)	Mt=√ Mx2+√My2 = 0,10	-
н658У	-	-	581889.28	2177717.88	Метод спутниковых геодезических измерений (определений)	Mt=√ Mx2+√My2 = 0,10	-
н660У	-	-	581885.75	2177717.19	Метод спутниковых геодезических измерений (определений)	Mt=√ Mx2+√My2 = 0,10	-
н661У	-	-	581886.95	2177711.29	Метод спутниковых геодезических измерений (определений)	Mt=√ Mx2+√My2 = 0,10	-
н659У	-	-	581890.48	2177712.00	Метод спутниковых геодезических измерений (определений)	Mt=√ Mx2+√My2 = 0,10	-

2. Сведения о частях границ уточняемого земельного участка с кадастровым номером 53:23:8423302:314 :

Обозначение части границ		Горизонтальное проложение (S), м	Описание прохождения части границ	Сведения о согласовании местоположения границ (согласовано/спорное)
от т.	до т.			
1	2	3	4	5
н659У	н658У	6.00	-	-
н658У	н660У	3.60	-	-
н660У	н661У	6.02	-	-
н661У	н659У	3.60	-	-

3. Сведения о характеристиках уточняемого земельного участка с кадастровым номером 53:23:8423302:314 :

№ п/п	Наименование характеристики земельного участка	Значение характеристики
1	2	3
1.	Адрес земельного участка	-
1.1.	Сведения о местоположении земельного участка (при отсутствии адреса) в структурированном в соответствии с федеральной информационной адресной системой виде	-
1.2.	Дополнительные сведения о местоположении земельного участка	-
2.	Площадь земельного участка ± величина погрешности определения (вычисления) площади (Р ± ΔР), м2	22 ± 2
3.	Формула, примененная для вычисления предельной погрешности определения площади земельного участка, с подставленными значениями и итоговые (вычисленные) значения (ΔР), м2	ΔP=3.5*Mt*√P=3.5*0,1*√22=2
4.	Площадь земельного участка согласно сведениям Единого государственного реестра недвижимости (Ркад), м2	21
5.	Оценка расхождения Р и Ркад (Р - Ркад), м2	1
6.	Предельные минимальный и максимальный размеры земельного участка (Рмин и Рмакс), м2	- -
7.	Вид (виды) разрешенного использования	для строительства и эксплуатации гаража
7.1.	Дополнительные сведения об использовании земельного участка	-
8.	Кадастровый или иной государственный учетный номер (инвентарный) здания, сооружения, объекта незавершенного строительства, расположенного на земельном участке	53:23:8423302:1404
9.	Сведения о земельных участках (землях общего пользования, территории общего пользования), посредством которых обеспечивается доступ	Земли общего пользования
10.	Иные сведения	-

4. Пояснения к сведениям об уточняемом земельном участке с кадастровым номером 53:23:8423302:314 :

1.	-

Сведения об уточняемых земельных участках

1. Сведения о характерных точках границы уточняемого земельного участка с кадастровым номером 53:23:8423302:315 :

Система координат МСК-53, зона 2 **Зона № 2**

Обозначение характерных точек границ	Координаты, м				Метод определения координат	Формулы, примененные для расчета средней квадратической погрешности определения координат характерных точек границ (Mt), с подставленными в такие формулы значениями и итоговые (вычисленные) значения Mt, м	Описание закрепления точки
	содержатся в Едином государственном реестре недвижимости		определены в результате выполнения комплексных кадастровых работ				
	X	Y	X	Y			
1	2	3	4	5	6	7	8
н661У	-	-	581886.95	2177711.29	Метод спутниковых геодезических измерений (определений)	Mt=√ Mx2+√My2 = 0,10	-
н660У	-	-	581885.75	2177717.19	Метод спутниковых геодезических измерений (определений)	Mt=√ Mx2+√My2 = 0,10	-
н662У	-	-	581882.29	2177716.52	Метод спутниковых геодезических измерений (определений)	Mt=√ Mx2+√My2 = 0,10	-
н663У	-	-	581883.47	2177710.53	Метод спутниковых геодезических измерений (определений)	Mt=√ Mx2+√My2 = 0,10	-
н661У	-	-	581886.95	2177711.29	Метод спутниковых геодезических измерений (определений)	Mt=√ Mx2+√My2 = 0,10	-

2. Сведения о частях границ уточняемого земельного участка с кадастровым номером 53:23:8423302:315 :

Обозначение части границ		Горизонтальное проложение (S), м	Описание прохождения части границ	Сведения о согласовании местоположения границ (согласовано/спорное)
от т.	до т.			
1	2	3	4	5
н661У	н660У	6.02	-	-
н660У	н662У	3.52	-	-
н662У	н663У	6.11	-	-
н663У	н661У	3.56	-	-

3. Сведения о характеристиках уточняемого земельного участка с кадастровым номером 53:23:8423302:315 :

№ п/п	Наименование характеристики земельного участка	Значение характеристики
1	2	3
1.	Адрес земельного участка	-
1.1.	Сведения о местоположении земельного участка (при отсутствии адреса) в структурированном в соответствии с федеральной информационной адресной системой виде	-
1.2.	Дополнительные сведения о местоположении земельного участка	-
2.	Площадь земельного участка ± величина погрешности определения (вычисления) площади (Р ± ΔР), м2	21 ± 2
3.	Формула, примененная для вычисления предельной погрешности определения площади земельного участка, с подставленными значениями и итоговые (вычисленные) значения (ΔР), м2	ΔP=3.5*Mt*√P=3.5*0,1*√21=2
4.	Площадь земельного участка согласно сведениям Единого государственного реестра недвижимости (Ркад), м2	21
5.	Оценка расхождения Р и Ркад (Р - Ркад), м2	-
6.	Предельные минимальный и максимальный размеры земельного участка (Рмин и Рмакс), м2	- -
7.	Вид (виды) разрешенного использования	Для эксплуатации гаража
7.1.	Дополнительные сведения об использовании земельного участка	-
8.	Кадастровый или иной государственный учетный номер (инвентарный) здания, сооружения, объекта незавершенного строительства, расположенного на земельном участке	-
9.	Сведения о земельных участках (землях общего пользования, территории общего пользования), посредством которых обеспечивается доступ	Земли общего пользования
10.	Иные сведения	-

4. Пояснения к сведениям об уточняемом земельном участке с кадастровым номером 53:23:8423302:315 :

1.	-

Сведения об уточняемых земельных участках

1. Сведения о характерных точках границы уточняемого земельного участка с кадастровым номером 53:23:8423302:316 :

Система координат МСК-53, зона 2 **Зона № 2**

Обозначение характерных точек границ	Координаты, м				Метод определения координат	Формулы, примененные для расчета средней квадратической погрешности определения координат характерных точек границ (Mt), с подставленными в такие формулы значениями и итоговые (вычисленные) значения Mt, м	Описание закрепления точки
	содержатся в Едином государственном реестре недвижимости		определены в результате выполнения комплексных кадастровых работ				
	X	Y	X	Y			
1	2	3	4	5	6	7	8
н663У	-	-	581883.47	2177710.53	Метод спутниковых геодезических измерений (определений)	Mt=√ Mx2+√My2 = 0,10	-
н662У	-	-	581882.29	2177716.52	Метод спутниковых геодезических измерений (определений)	Mt=√ Mx2+√My2 = 0,10	-
н664У	-	-	581878.64	2177715.80	Метод спутниковых геодезических измерений (определений)	Mt=√ Mx2+√My2 = 0,10	-
н665У	-	-	581879.84	2177709.84	Метод спутниковых геодезических измерений (определений)	Mt=√ Mx2+√My2 = 0,10	-
н663У	-	-	581883.47	2177710.53	Метод спутниковых геодезических измерений (определений)	Mt=√ Mx2+√My2 = 0,10	-

2. Сведения о частях границ уточняемого земельного участка с кадастровым номером 53:23:8423302:316 :

Обозначение части границ		Горизонтальное проложение (S), м	Описание прохождения части границ	Сведения о согласовании местоположения границ (согласовано/спорное)
от т.	до т.			
1	2	3	4	5
н663У	н662У	6.11	-	-
н662У	н664У	3.72	-	-
н664У	н665У	6.08	-	-
н665У	н663У	3.69	-	-

3. Сведения о характеристиках уточняемого земельного участка с кадастровым номером 53:23:8423302:316 :

№ п/п	Наименование характеристики земельного участка	Значение характеристики
1	2	3
1.	Адрес земельного участка	-
1.1.	Сведения о местоположении земельного участка (при отсутствии адреса) в структурированном в соответствии с федеральной информационной адресной системой виде	-
1.2.	Дополнительные сведения о местоположении земельного участка	-
2.	Площадь земельного участка ± величина погрешности определения (вычисления) площади (Р ± ΔР), м2	23 ± 2
3.	Формула, примененная для вычисления предельной погрешности определения площади земельного участка, с подставленными значениями и итоговые (вычисленные) значения (ΔР), м2	ΔP=3.5*Mt*√P=3.5*0,1*√23=2
4.	Площадь земельного участка согласно сведениям Единого государственного реестра недвижимости (Ркад), м2	22
5.	Оценка расхождения Р и Ркад (Р - Ркад), м2	1
6.	Предельные минимальный и максимальный размеры земельного участка (Рмин и Рмакс), м2	- -
7.	Вид (виды) разрешенного использования	Под коммунально-складские объекты
7.1.	Дополнительные сведения об использовании земельного участка	-
8.	Кадастровый или иной государственный учетный номер (инвентарный) здания, сооружения, объекта незавершенного строительства, расположенного на земельном участке	53:23:8423302:2044
9.	Сведения о земельных участках (землях общего пользования, территории общего пользования), посредством которых обеспечивается доступ	Земли общего пользования
10.	Иные сведения	-

4. Пояснения к сведениям об уточняемом земельном участке с кадастровым номером 53:23:8423302:316 :

1.	-

Сведения об уточняемых земельных участках

1. Сведения о характерных точках границы уточняемого земельного участка с кадастровым номером 53:23:8423302:317 :

Система координат МСК-53, зона 2 **Зона № 2**

Обозначение характерных точек границ	Координаты, м				Метод определения координат	Формулы, примененные для расчета средней квадратической погрешности определения координат характерных точек границ (Mt), с подставленными в такие формулы значениями и итоговые (вычисленные) значения Mt, м	Описание закрепления точки
	содержатся в Едином государственном реестре недвижимости		определены в результате выполнения комплексных кадастровых работ				
	X	Y	X	Y			
1	2	3	4	5	6	7	8
н665У	-	-	581879.84	2177709.84	Метод спутниковых геодезических измерений (определений)	Mt=√ Mx2+√My2 = 0,10	-
н664У	-	-	581878.64	2177715.80	Метод спутниковых геодезических измерений (определений)	Mt=√ Mx2+√My2 = 0,10	-
н666У	-	-	581875.03	2177715.10	Метод спутниковых геодезических измерений (определений)	Mt=√ Mx2+√My2 = 0,10	-
н667У	-	-	581876.24	2177709.11	Метод спутниковых геодезических измерений (определений)	Mt=√ Mx2+√My2 = 0,10	-
н665У	-	-	581879.84	2177709.84	Метод спутниковых геодезических измерений (определений)	Mt=√ Mx2+√My2 = 0,10	-

2. Сведения о частях границ уточняемого земельного участка с кадастровым номером 53:23:8423302:317 :

Обозначение части границ		Горизонтальное проложение (S), м	Описание прохождения части границ	Сведения о согласовании местоположения границ (согласовано/спорное)
от т.	до т.			
1	2	3	4	5
н665У	н664У	6.08	-	-
н664У	н666У	3.68	-	-
н666У	н667У	6.11	-	-
н667У	н665У	3.67	-	-

3. Сведения о характеристиках уточняемого земельного участка с кадастровым номером 53:23:8423302:317 :

№ п/п	Наименование характеристики земельного участка	Значение характеристики
1	2	3
1.	Адрес земельного участка	-
1.1.	Сведения о местоположении земельного участка (при отсутствии адреса) в структурированном в соответствии с федеральной информационной адресной системой виде	-
1.2.	Дополнительные сведения о местоположении земельного участка	-
2.	Площадь земельного участка ± величина погрешности определения (вычисления) площади (Р ± ΔР), м2	22 ± 2
3.	Формула, примененная для вычисления предельной погрешности определения площади земельного участка, с подставленными значениями и итоговые (вычисленные) значения (ΔР), м2	ΔР=3.5*Mt*√P=3.5*0,1*√22=2
4.	Площадь земельного участка согласно сведениям Единого государственного реестра недвижимости (Ркад), м2	22
5.	Оценка расхождения Р и Ркад (Р - Ркад), м2	-
6.	Предельные минимальный и максимальный размеры земельного участка (Рмин и Рмакс), м2	- -
7.	Вид (виды) разрешенного использования	П.-П.1 (деловая зона обслуживания производства)
7.1.	Дополнительные сведения об использовании земельного участка	-
8.	Кадастровый или иной государственный учетный номер (инвентарный) здания, сооружения, объекта незавершенного строительства, расположенного на земельном участке	53:23:8423302:1830
9.	Сведения о земельных участках (землях общего пользования, территории общего пользования), посредством которых обеспечивается доступ	Земли общего пользования
10.	Иные сведения	-

4. Пояснения к сведениям об уточняемом земельном участке с кадастровым номером 53:23:8423302:317 :

1.	-

Сведения об уточняемых земельных участках

1. Сведения о характерных точках границы уточняемого земельного участка с кадастровым номером 53:23:8423302:318 :

Система координат МСК-53, зона 2 **Зона № 2**

Обозначение характерных точек границ	Координаты, м				Метод определения координат	Формулы, примененные для расчета средней квадратической погрешности определения координат характерных точек границ (Mt), с подставленными в такие формулы значениями и итоговые (вычисленные) значения Mt, м	Описание закрепления точки
	содержатся в Едином государственном реестре недвижимости		определены в результате выполнения комплексных кадастровых работ				
	X	Y	X	Y			
1	2	3	4	5	6	7	8
н667У	-	-	581876.24	2177709.11	Метод спутниковых геодезических измерений (определений)	Mt=√ Mx2+√My2 = 0,10	-
н666У	-	-	581875.03	2177715.10	Метод спутниковых геодезических измерений (определений)	Mt=√ Mx2+√My2 = 0,10	-
н668У	-	-	581871.71	2177714.45	Метод спутниковых геодезических измерений (определений)	Mt=√ Mx2+√My2 = 0,10	-
н669У	-	-	581872.93	2177708.41	Метод спутниковых геодезических измерений (определений)	Mt=√ Mx2+√My2 = 0,10	-
н667У	-	-	581876.24	2177709.11	Метод спутниковых геодезических измерений (определений)	Mt=√ Mx2+√My2 = 0,10	-

2. Сведения о частях границ уточняемого земельного участка с кадастровым номером 53:23:8423302:318 :

Обозначение части границ		Горизонтальное проложение (S), м	Описание прохождения части границ	Сведения о согласовании местоположения границ (согласовано/спорное)
от т.	до т.			
1	2	3	4	5
н667У	н666У	6.11	-	-
н666У	н668У	3.38	-	-
н668У	н669У	6.16	-	-
н669У	н667У	3.38	-	-

3. Сведения о характеристиках уточняемого земельного участка с кадастровым номером 53:23:8423302:318 :

№ п/п	Наименование характеристики земельного участка	Значение характеристики
1	2	3
1.	Адрес земельного участка	-
1.1.	Сведения о местоположении земельного участка (при отсутствии адреса) в структурированном в соответствии с федеральной информационной адресной системой виде	-
1.2.	Дополнительные сведения о местоположении земельного участка	-
2.	Площадь земельного участка ± величина погрешности определения (вычисления) площади (Р ± ΔР), м2	21 ± 2
3.	Формула, примененная для вычисления предельной погрешности определения площади земельного участка, с подставленными значениями и итоговые (вычисленные) значения (ΔР), м2	ΔР=3.5*Mt*√P=3.5*0,1*√21=2
4.	Площадь земельного участка согласно сведениям Единого государственного реестра недвижимости (Ркад), м2	21
5.	Оценка расхождения Р и Ркад (Р - Ркад), м2	-
6.	Предельные минимальный и максимальный размеры земельного участка (Рмин и Рмакс), м2	- -
7.	Вид (виды) разрешенного использования	П.-П.1 (деловая зона обслуживания производства)
7.1.	Дополнительные сведения об использовании земельного участка	-
8.	Кадастровый или иной государственный учетный номер (инвентарный) здания, сооружения, объекта незавершенного строительства, расположенного на земельном участке	53:23:8423302:1483
9.	Сведения о земельных участках (землях общего пользования, территории общего пользования), посредством которых обеспечивается доступ	Земли общего пользования
10.	Иные сведения	-

4. Пояснения к сведениям об уточняемом земельном участке с кадастровым номером 53:23:8423302:318 :

1.	-

Сведения об уточняемых земельных участках

1. Сведения о характерных точках границы уточняемого земельного участка с кадастровым номером 53:23:8423302:319 :

Система координат МСК-53, зона 2 **Зона № 2**

Обозначение характерных точек границ	Координаты, м				Метод определения координат	Формулы, примененные для расчета средней квадратической погрешности определения координат характерных точек границ (Mt), с подставленными в такие формулы значениями и итоговые (вычисленные) значения Mt, м	Описание закрепления точки
	содержатся в Едином государственном реестре недвижимости		определены в результате выполнения комплексных кадастровых работ				
	X	Y	X	Y			
1	2	3	4	5	6	7	8
н669У	-	-	581872.93	2177708.41	Метод спутниковых геодезических измерений (определений)	Mt=√ Mx2+√My2 = 0,10	-
н668У	-	-	581871.71	2177714.45	Метод спутниковых геодезических измерений (определений)	Mt=√ Mx2+√My2 = 0,10	-
н670У	-	-	581868.15	2177713.76	Метод спутниковых геодезических измерений (определений)	Mt=√ Mx2+√My2 = 0,10	-
н671У	-	-	581869.36	2177707.71	Метод спутниковых геодезических измерений (определений)	Mt=√ Mx2+√My2 = 0,10	-
н669У	-	-	581872.93	2177708.41	Метод спутниковых геодезических измерений (определений)	Mt=√ Mx2+√My2 = 0,10	-

2. Сведения о частях границ уточняемого земельного участка с кадастровым номером 53:23:8423302:319 :

Обозначение части границ		Горизонтальное проложение (S), м	Описание прохождения части границ	Сведения о согласовании местоположения границ (согласовано/спорное)
от т.	до т.			
1	2	3	4	5
н669У	н668У	6.16	-	-
н668У	н670У	3.63	-	-
н670У	н671У	6.17	-	-
н671У	н669У	3.64	-	-

3. Сведения о характеристиках уточняемого земельного участка с кадастровым номером 53:23:8423302:319 :

№ п/п	Наименование характеристики земельного участка	Значение характеристики
1	2	3
1.	Адрес земельного участка	-
1.1.	Сведения о местоположении земельного участка (при отсутствии адреса) в структурированном в соответствии с федеральной информационной адресной системой виде	-
1.2.	Дополнительные сведения о местоположении земельного участка	-
2.	Площадь земельного участка ± величина погрешности определения (вычисления) площади (Р ± ΔР), м2	22 ± 2
3.	Формула, примененная для вычисления предельной погрешности определения площади земельного участка, с подставленными значениями и итоговые (вычисленные) значения (ΔР), м2	ΔP=3.5*Mt*√P=3.5*0,1*√22=2
4.	Площадь земельного участка согласно сведениям Единого государственного реестра недвижимости (Ркад), м2	22
5.	Оценка расхождения Р и Ркад (Р - Ркад), м2	-
6.	Предельные минимальный и максимальный размеры земельного участка (Рмин и Рмакс), м2	- -
7.	Вид (виды) разрешенного использования	Под коммунально-складские объекты
7.1.	Дополнительные сведения об использовании земельного участка	-
8.	Кадастровый или иной государственный учетный номер (инвентарный) здания, сооружения, объекта незавершенного строительства, расположенного на земельном участке	-
9.	Сведения о земельных участках (землях общего пользования, территории общего пользования), посредством которых обеспечивается доступ	Земли общего пользования
10.	Иные сведения	-

4. Пояснения к сведениям об уточняемом земельном участке с кадастровым номером 53:23:8423302:319 :

1.	-

Сведения об уточняемых земельных участках

1. Сведения о характерных точках границы уточняемого земельного участка с кадастровым номером 53:23:8423302:320 :

Система координат МСК-53, зона 2 **Зона № 2**

Обозначение характерных точек границ	Координаты, м				Метод определения координат	Формулы, примененные для расчета средней квадратической погрешности определения координат характерных точек границ (Mt), с подставленными в такие формулы значениями и итоговые (вычисленные) значения Mt, м	Описание закрепления точки
	содержатся в Едином государственном реестре недвижимости		определены в результате выполнения комплексных кадастровых работ				
	X	Y	X	Y			
1	2	3	4	5	6	7	8
н671У	-	-	581869.36	2177707.71	Метод спутниковых геодезических измерений (определений)	Mt=√ Mx2+√My2 = 0,10	-
н670У	-	-	581868.15	2177713.76	Метод спутниковых геодезических измерений (определений)	Mt=√ Mx2+√My2 = 0,10	-
н672У	-	-	581864.77	2177713.10	Метод спутниковых геодезических измерений (определений)	Mt=√ Mx2+√My2 = 0,10	-
н673У	-	-	581865.93	2177707.02	Метод спутниковых геодезических измерений (определений)	Mt=√ Mx2+√My2 = 0,10	-
н671У	-	-	581869.36	2177707.71	Метод спутниковых геодезических измерений (определений)	Mt=√ Mx2+√My2 = 0,10	-

2. Сведения о частях границ уточняемого земельного участка с кадастровым номером 53:23:8423302:320 :

Обозначение части границ		Горизонтальное проложение (S), м	Описание прохождения части границ	Сведения о согласовании местоположения границ (согласовано/спорное)
от т.	до т.			
1	2	3	4	5
н671У	н670У	6.17	-	-
н670У	н672У	3.44	-	-
н672У	н673У	6.19	-	-
н673У	н671У	3.50	-	-

3. Сведения о характеристиках уточняемого земельного участка с кадастровым номером 53:23:8423302:320 :

№ п/п	Наименование характеристики земельного участка	Значение характеристики
1	2	3
1.	Адрес земельного участка	-
1.1.	Сведения о местоположении земельного участка (при отсутствии адреса) в структурированном в соответствии с федеральной информационной адресной системой виде	-
1.2.	Дополнительные сведения о местоположении земельного участка	-
2.	Площадь земельного участка ± величина погрешности определения (вычисления) площади (Р ± ΔР), м2	21 ± 2
3.	Формула, примененная для вычисления предельной погрешности определения площади земельного участка, с подставленными значениями и итоговые (вычисленные) значения (ΔР), м2	ΔР=3.5*Mt*√P=3.5*0,1*√21=2
4.	Площадь земельного участка согласно сведениям Единого государственного реестра недвижимости (Ркад), м2	21
5.	Оценка расхождения Р и Ркад (Р - Ркад), м2	-
6.	Предельные минимальный и максимальный размеры земельного участка (Рмин и Рмакс), м2	- -
7.	Вид (виды) разрешенного использования	для эксплуатации кирпичного гаража
7.1.	Дополнительные сведения об использовании земельного участка	-
8.	Кадастровый или иной государственный учетный номер (инвентарный) здания, сооружения, объекта незавершенного строительства, расположенного на земельном участке	53:23:0000000:5922
9.	Сведения о земельных участках (землях общего пользования, территории общего пользования), посредством которых обеспечивается доступ	Земли общего пользования
10.	Иные сведения	-

4. Пояснения к сведениям об уточняемом земельном участке с кадастровым номером 53:23:8423302:320 :

1.	-

Сведения об уточняемых земельных участках

1. Сведения о характерных точках границы уточняемого земельного участка с кадастровым номером 53:23:8423302:321 :

Система координат МСК-53, зона 2 **Зона № 2**

Обозначение характерных точек границ	Координаты, м				Метод определения координат	Формулы, примененные для расчета средней квадратической погрешности определения координат характерных точек границ (Mt), с подставленными в такие формулы значениями и итоговые (вычисленные) значения Mt, м	Описание закрепления точки
	содержатся в Едином государственном реестре недвижимости		определены в результате выполнения комплексных кадастровых работ				
	X	Y	X	Y			
1	2	3	4	5	6	7	8
н673У	-	-	581865.93	2177707.02	Метод спутниковых геодезических измерений (определений)	Mt=√ Mx2+√My2 = 0,10	-
н672У	-	-	581864.77	2177713.10	Метод спутниковых геодезических измерений (определений)	Mt=√ Mx2+√My2 = 0,10	-
н674У	-	-	581861.29	2177712.42	Метод спутниковых геодезических измерений (определений)	Mt=√ Mx2+√My2 = 0,10	-
н675У	-	-	581862.42	2177706.32	Метод спутниковых геодезических измерений (определений)	Mt=√ Mx2+√My2 = 0,10	-
н673У	-	-	581865.93	2177707.02	Метод спутниковых геодезических измерений (определений)	Mt=√ Mx2+√My2 = 0,10	-

2. Сведения о частях границ уточняемого земельного участка с кадастровым номером 53:23:8423302:321 :

Обозначение части границ		Горизонтальное проложение (S), м	Описание прохождения части границ	Сведения о согласовании местоположения границ (согласовано/спорное)
от т.	до т.			
1	2	3	4	5
н673У	н672У	6.19	-	-
н672У	н674У	3.55	-	-
н674У	н675У	6.20	-	-
н675У	н673У	3.58	-	-

3. Сведения о характеристиках уточняемого земельного участка с кадастровым номером 53:23:8423302:321 :

№ п/п	Наименование характеристики земельного участка	Значение характеристики
1	2	3
1.	Адрес земельного участка	-
1.1.	Сведения о местоположении земельного участка (при отсутствии адреса) в структурированном в соответствии с федеральной информационной адресной системой виде	-
1.2.	Дополнительные сведения о местоположении земельного участка	-
2.	Площадь земельного участка ± величина погрешности определения (вычисления) площади (Р ± ΔР), м2	22 ± 2
3.	Формула, примененная для вычисления предельной погрешности определения площади земельного участка, с подставленными значениями и итоговые (вычисленные) значения (ΔР), м2	ΔР=3.5*Mt*√P=3.5*0,1*√22=2
4.	Площадь земельного участка согласно сведениям Единого государственного реестра недвижимости (Ркад), м2	21
5.	Оценка расхождения Р и Ркад (Р - Ркад), м2	1
6.	Предельные минимальный и максимальный размеры земельного участка (Рмин и Рмакс), м2	- -
7.	Вид (виды) разрешенного использования	Под коммунально-складские объекты
7.1.	Дополнительные сведения об использовании земельного участка	-
8.	Кадастровый или иной государственный учетный номер (инвентарный) здания, сооружения, объекта незавершенного строительства, расположенного на земельном участке	-
9.	Сведения о земельных участках (землях общего пользования, территории общего пользования), посредством которых обеспечивается доступ	Земли общего пользования
10.	Иные сведения	-

4. Пояснения к сведениям об уточняемом земельном участке с кадастровым номером 53:23:8423302:321 :

1.	-

Сведения об уточняемых земельных участках

1. Сведения о характерных точках границы уточняемого земельного участка с кадастровым номером 53:23:8423302:322 :

Система координат МСК-53, зона 2 **Зона № 2**

Обозначение характерных точек границ	Координаты, м				Метод определения координат	Формулы, примененные для расчета средней квадратической погрешности определения координат характерных точек границ (Mt), с подставленными в такие формулы значениями и итоговые (вычисленные) значения Mt, м	Описание закрепления точки
	содержатся в Едином государственном реестре недвижимости		определены в результате выполнения комплексных кадастровых работ				
	X	Y	X	Y			
1	2	3	4	5	6	7	8
н675У	-	-	581862.42	2177706.32	Метод спутниковых геодезических измерений (определений)	Mt=√ Mx2+√My2 = 0,10	-
н674У	-	-	581861.29	2177712.42	Метод спутниковых геодезических измерений (определений)	Mt=√ Mx2+√My2 = 0,10	-
н676У	-	-	581858.00	2177711.78	Метод спутниковых геодезических измерений (определений)	Mt=√ Mx2+√My2 = 0,10	-
н677У	-	-	581859.19	2177705.69	Метод спутниковых геодезических измерений (определений)	Mt=√ Mx2+√My2 = 0,10	-
н675У	-	-	581862.42	2177706.32	Метод спутниковых геодезических измерений (определений)	Mt=√ Mx2+√My2 = 0,10	-

2. Сведения о частях границ уточняемого земельного участка с кадастровым номером 53:23:8423302:322 :

Обозначение части границ		Горизонтальное проложение (S), м	Описание прохождения части границ	Сведения о согласовании местоположения границ (согласовано/спорное)
от т.	до т.			
1	2	3	4	5
н675У	н674У	6.20	-	-
н674У	н676У	3.35	-	-
н676У	н677У	6.21	-	-
н677У	н675У	3.29	-	-

3. Сведения о характеристиках уточняемого земельного участка с кадастровым номером 53:23:8423302:322 :

№ п/п	Наименование характеристики земельного участка	Значение характеристики
1	2	3
1.	Адрес земельного участка	-
1.1.	Сведения о местоположении земельного участка (при отсутствии адреса) в структурированном в соответствии с федеральной информационной адресной системой виде	-
1.2.	Дополнительные сведения о местоположении земельного участка	-
2.	Площадь земельного участка ± величина погрешности определения (вычисления) площади (Р ± ΔР), м2	21 ± 2
3.	Формула, примененная для вычисления предельной погрешности определения площади земельного участка, с подставленными значениями и итоговые (вычисленные) значения (ΔР), м2	ΔP=3.5*Mt*√P=3.5*0,1*√21=2
4.	Площадь земельного участка согласно сведениям Единого государственного реестра недвижимости (Ркад), м2	21
5.	Оценка расхождения Р и Ркад (Р - Ркад), м2	-
6.	Предельные минимальный и максимальный размеры земельного участка (Рмин и Рмакс), м2	- -
7.	Вид (виды) разрешенного использования	Под коммунально-складские объекты
7.1.	Дополнительные сведения об использовании земельного участка	-
8.	Кадастровый или иной государственный учетный номер (инвентарный) здания, сооружения, объекта незавершенного строительства, расположенного на земельном участке	-
9.	Сведения о земельных участках (землях общего пользования, территории общего пользования), посредством которых обеспечивается доступ	Земли общего пользования
10.	Иные сведения	-

4. Пояснения к сведениям об уточняемом земельном участке с кадастровым номером 53:23:8423302:322 :

1.	-

Сведения об уточняемых земельных участках

1. Сведения о характерных точках границы уточняемого земельного участка с кадастровым номером 53:23:8423302:323 :

Система координат МСК-53, зона 2 **Зона № 2**

Обозначение характерных точек границ	Координаты, м				Метод определения координат	Формулы, примененные для расчета средней квадратической погрешности определения координат характерных точек границ (Mt), с подставленными в такие формулы значениями и итоговые (вычисленные) значения Mt, м	Описание закрепления точки
	содержатся в Едином государственном реестре недвижимости		определены в результате выполнения комплексных кадастровых работ				
	X	Y	X	Y			
1	2	3	4	5	6	7	8
н677У	-	-	581859.19	2177705.69	Метод спутниковых геодезических измерений (определений)	Mt=√ Mx2+√My2 = 0,10	-
н676У	-	-	581858.00	2177711.78	Метод спутниковых геодезических измерений (определений)	Mt=√ Mx2+√My2 = 0,10	-
н678У	-	-	581854.49	2177711.09	Метод спутниковых геодезических измерений (определений)	Mt=√ Mx2+√My2 = 0,10	-
н679У	-	-	581854.28	2177711.05	Метод спутниковых геодезических измерений (определений)	Mt=√ Mx2+√My2 = 0,10	-
н680У	-	-	581855.47	2177704.88	Метод спутниковых геодезических измерений (определений)	Mt=√ Mx2+√My2 = 0,10	-
н677У	-	-	581859.19	2177705.69	Метод спутниковых геодезических измерений (определений)	Mt=√ Mx2+√My2 = 0,10	-

2. Сведения о частях границ уточняемого земельного участка с кадастровым номером 53:23:8423302:323 :

Обозначение части границ		Горизонтальное проложение (S), м	Описание прохождения части границ	Сведения о согласовании местоположения границ (согласовано/спорное)
от т.	до т.			
1	2	3	4	5
н677У	н676У	6.21	-	-
н676У	н678У	3.58	-	-
н678У	н679У	0.21	-	-
н679У	н680У	6.28	-	-
н680У	н677У	3.81	-	-

3. Сведения о характеристиках уточняемого земельного участка с кадастровым номером 53:23:8423302:323 :

№ п/п	Наименование характеристики земельного участка	Значение характеристики
1	2	3
1.	Адрес земельного участка	-
1.1.	Сведения о местоположении земельного участка (при отсутствии адреса) в структурированном в соответствии с федеральной информационной адресной системой виде	-
1.2.	Дополнительные сведения о местоположении земельного участка	-
2.	Площадь земельного участка ± величина погрешности определения (вычисления) площади (Р ± ΔР), м2	24 ± 2
3.	Формула, примененная для вычисления предельной погрешности определения площади земельного участка, с подставленными значениями и итоговые (вычисленные) значения (ΔР), м2	ΔР=3.5*Mt*√P=3.5*0,1*√24=2
4.	Площадь земельного участка согласно сведениям Единого государственного реестра недвижимости (Ркад), м2	22
5.	Оценка расхождения Р и Ркад (Р - Ркад), м2	2
6.	Предельные минимальный и максимальный размеры земельного участка (Рмин и Рмакс), м2	- -
7.	Вид (виды) разрешенного использования	П.-П.1 (деловая зона обслуживания производства)
7.1.	Дополнительные сведения об использовании земельного участка	-
8.	Кадастровый или иной государственный учетный номер (инвентарный) здания, сооружения, объекта незавершенного строительства, расположенного на земельном участке	53:23:8423302:1581
9.	Сведения о земельных участках (землях общего пользования, территории общего пользования), посредством которых обеспечивается доступ	Земли общего пользования
10.	Иные сведения	-

4. Пояснения к сведениям об уточняемом земельном участке с кадастровым номером 53:23:8423302:323 :

1.	-

Сведения об уточняемых земельных участках

1. Сведения о характерных точках границы уточняемого земельного участка с кадастровым номером 53:23:8423302:324 :

Система координат МСК-53, зона 2 **Зона № 2**

Обозначение характерных точек границ	Координаты, м				Метод определения координат	Формулы, примененные для расчета средней квадратической погрешности определения координат характерных точек границ (Mt), с подставленными в такие формулы значениями и итоговые (вычисленные) значения Mt, м	Описание закрепления точки
	содержатся в Едином государственном реестре недвижимости		определены в результате выполнения комплексных кадастровых работ				
	X	Y	X	Y			
1	2	3	4	5	6	7	8
н680У	-	-	581855.47	2177704.88	Метод спутниковых геодезических измерений (определений)	Mt=√ Mx2+√My2 = 0,10	-
н679У	-	-	581854.28	2177711.05	Метод спутниковых геодезических измерений (определений)	Mt=√ Mx2+√My2 = 0,10	-
н681У	-	-	581850.92	2177710.35	Метод спутниковых геодезических измерений (определений)	Mt=√ Mx2+√My2 = 0,10	-
н682У	-	-	581852.09	2177704.21	Метод спутниковых геодезических измерений (определений)	Mt=√ Mx2+√My2 = 0,10	-
н680У	-	-	581855.47	2177704.88	Метод спутниковых геодезических измерений (определений)	Mt=√ Mx2+√My2 = 0,10	-

2. Сведения о частях границ уточняемого земельного участка с кадастровым номером 53:23:8423302:324 :

Обозначение части границ		Горизонтальное проложение (S), м	Описание прохождения части границ	Сведения о согласовании местоположения границ (согласовано/спорное)
от т.	до т.			
1	2	3	4	5
н680У	н679У	6.28	-	-
н679У	н681У	3.43	-	-
н681У	н682У	6.25	-	-
н682У	н680У	3.45	-	-

3. Сведения о характеристиках уточняемого земельного участка с кадастровым номером 53:23:8423302:324 :

№ п/п	Наименование характеристики земельного участка	Значение характеристики
1	2	3
1.	Адрес земельного участка	-
1.1.	Сведения о местоположении земельного участка (при отсутствии адреса) в структурированном в соответствии с федеральной информационной адресной системой виде	-
1.2.	Дополнительные сведения о местоположении земельного участка	-
2.	Площадь земельного участка ± величина погрешности определения (вычисления) площади (Р ± ΔР), м2	22 ± 2
3.	Формула, примененная для вычисления предельной погрешности определения площади земельного участка, с подставленными значениями и итоговые (вычисленные) значения (ΔР), м2	ΔР=3.5*Mt*√P=3.5*0,1*√22=2
4.	Площадь земельного участка согласно сведениям Единого государственного реестра недвижимости (Ркад), м2	22
5.	Оценка расхождения Р и Ркад (Р - Ркад), м2	-
6.	Предельные минимальный и максимальный размеры земельного участка (Рмин и Рмакс), м2	- -
7.	Вид (виды) разрешенного использования	П.-П.1. (Деловая зона обслуживания производства)
7.1.	Дополнительные сведения об использовании земельного участка	-
8.	Кадастровый или иной государственный учетный номер (инвентарный) здания, сооружения, объекта незавершенного строительства, расположенного на земельном участке	53:23:8423302:1510
9.	Сведения о земельных участках (землях общего пользования, территории общего пользования), посредством которых обеспечивается доступ	Земли общего пользования
10.	Иные сведения	-

4. Пояснения к сведениям об уточняемом земельном участке с кадастровым номером 53:23:8423302:324 :

1.	-

Сведения об уточняемых земельных участках

1. Сведения о характерных точках границы уточняемого земельного участка с кадастровым номером 53:23:8423302:327 :

Система координат МСК-53, зона 2 **Зона № 2**

Обозначение характерных точек границ	Координаты, м				Метод определения координат	Формулы, примененные для расчета средней квадратической погрешности определения координат характерных точек границ (Mt), с подставленными в такие формулы значениями и итоговые (вычисленные) значения Mt, м	Описание закрепления точки
	содержатся в Едином государственном реестре недвижимости		определены в результате выполнения комплексных кадастровых работ				
	X	Y	X	Y			
1	2	3	4	5	6	7	8
н683У	-	-	581845.00	2177702.86	Метод спутниковых геодезических измерений (определений)	Mt=√ Mx2+√My2 = 0,10	-
н684У	-	-	581843.79	2177708.85	Метод спутниковых геодезических измерений (определений)	Mt=√ Mx2+√My2 = 0,10	-
н685У	-	-	581840.04	2177708.06	Метод спутниковых геодезических измерений (определений)	Mt=√ Mx2+√My2 = 0,10	-
н686У	-	-	581841.29	2177701.99	Метод спутниковых геодезических измерений (определений)	Mt=√ Mx2+√My2 = 0,10	-
н683У	-	-	581845.00	2177702.86	Метод спутниковых геодезических измерений (определений)	Mt=√ Mx2+√My2 = 0,10	-

2. Сведения о частях границ уточняемого земельного участка с кадастровым номером 53:23:8423302:327 :

Обозначение части границ		Горизонтальное проложение (S), м	Описание прохождения части границ	Сведения о согласовании местоположения границ (согласовано/спорное)
от т.	до т.			
1	2	3	4	5
н683У	н684У	6.11	-	-
н684У	н685У	3.83	-	-
н685У	н686У	6.20	-	-
н686У	н683У	3.81	-	-

3. Сведения о характеристиках уточняемого земельного участка с кадастровым номером 53:23:8423302:327 :

№ п/п	Наименование характеристики земельного участка	Значение характеристики
1	2	3
1.	Адрес земельного участка	-
1.1.	Сведения о местоположении земельного участка (при отсутствии адреса) в структурированном в соответствии с федеральной информационной адресной системой виде	-
1.2.	Дополнительные сведения о местоположении земельного участка	-
2.	Площадь земельного участка ± величина погрешности определения (вычисления) площади (Р ± ΔР), м2	24 ± 2
3.	Формула, примененная для вычисления предельной погрешности определения площади земельного участка, с подставленными значениями и итоговые (вычисленные) значения (ΔР), м2	ΔP=3.5*Mt*√P=3.5*0,1*√24=2
4.	Площадь земельного участка согласно сведениям Единого государственного реестра недвижимости (Ркад), м2	24
5.	Оценка расхождения Р и Ркад (Р - Ркад), м2	-
6.	Предельные минимальный и максимальный размеры земельного участка (Рмин и Рмакс), м2	- -
7.	Вид (виды) разрешенного использования	Для эксплуатации гаража
7.1.	Дополнительные сведения об использовании земельного участка	-
8.	Кадастровый или иной государственный учетный номер (инвентарный) здания, сооружения, объекта незавершенного строительства, расположенного на земельном участке	53:23:0000000:6844
9.	Сведения о земельных участках (землях общего пользования, территории общего пользования), посредством которых обеспечивается доступ	Земли общего пользования
10.	Иные сведения	-

4. Пояснения к сведениям об уточняемом земельном участке с кадастровым номером 53:23:8423302:327 :

1.	-

Сведения об уточняемых земельных участках

1. Сведения о характерных точках границы уточняемого земельного участка с кадастровым номером 53:23:8423302:328 :

Система координат МСК-53, зона 2 **Зона № 2**

Обозначение характерных точек границ	Координаты, м				Метод определения координат	Формулы, примененные для расчета средней квадратической погрешности определения координат характерных точек границ (Mt), с подставленными в такие формулы значениями и итоговые (вычисленные) значения Mt, м	Описание закрепления точки
	содержатся в Едином государственном реестре недвижимости		определены в результате выполнения комплексных кадастровых работ				
	X	Y	X	Y			
1	2	3	4	5	6	7	8
н686У	-	-	581841.29	2177701.99	Метод спутниковых геодезических измерений (определений)	Mt=√ Mx2+√My2 = 0,10	-
н685У	-	-	581840.04	2177708.06	Метод спутниковых геодезических измерений (определений)	Mt=√ Mx2+√My2 = 0,10	-
н687У	-	-	581836.14	2177707.25	Метод спутниковых геодезических измерений (определений)	Mt=√ Mx2+√My2 = 0,10	-
н688У	-	-	581837.44	2177701.18	Метод спутниковых геодезических измерений (определений)	Mt=√ Mx2+√My2 = 0,10	-
н686У	-	-	581841.29	2177701.99	Метод спутниковых геодезических измерений (определений)	Mt=√ Mx2+√My2 = 0,10	-

2. Сведения о частях границ уточняемого земельного участка с кадастровым номером 53:23:8423302:328 :

Обозначение части границ		Горизонтальное проложение (S), м	Описание прохождения части границ	Сведения о согласовании местоположения границ (согласовано/спорное)
от т.	до т.			
1	2	3	4	5
н686У	н685У	6.20	-	-
н685У	н687У	3.98	-	-
н687У	н688У	6.21	-	-
н688У	н686У	3.93	-	-

3. Сведения о характеристиках уточняемого земельного участка с кадастровым номером 53:23:8423302:328 :

№ п/п	Наименование характеристики земельного участка	Значение характеристики
1	2	3
1.	Адрес земельного участка	-
1.1.	Сведения о местоположении земельного участка (при отсутствии адреса) в структурированном в соответствии с федеральной информационной адресной системой виде	-
1.2.	Дополнительные сведения о местоположении земельного участка	-
2.	Площадь земельного участка ± величина погрешности определения (вычисления) площади (Р ± ΔР), м2	25 ± 2
3.	Формула, примененная для вычисления предельной погрешности определения площади земельного участка, с подставленными значениями и итоговые (вычисленные) значения (ΔР), м2	ΔP=3.5*Mt*√P=3.5*0,1*√25=2
4.	Площадь земельного участка согласно сведениям Единого государственного реестра недвижимости (Ркад), м2	25
5.	Оценка расхождения Р и Ркад (Р - Ркад), м2	-
6.	Предельные минимальный и максимальный размеры земельного участка (Рмин и Рмакс), м2	- -
7.	Вид (виды) разрешенного использования	для эксплуатации индивидуального кирпичного гаража
7.1.	Дополнительные сведения об использовании земельного участка	-
8.	Кадастровый или иной государственный учетный номер (инвентарный) здания, сооружения, объекта незавершенного строительства, расположенного на земельном участке	53:23:8423302:1600
9.	Сведения о земельных участках (землях общего пользования, территории общего пользования), посредством которых обеспечивается доступ	Земли общего пользования
10.	Иные сведения	-

4. Пояснения к сведениям об уточняемом земельном участке с кадастровым номером 53:23:8423302:328 :

1.	-

Сведения об уточняемых земельных участках

1. Сведения о характерных точках границы уточняемого земельного участка с кадастровым номером 53:23:8423302:329 :

Система координат МСК-53, зона 2 **Зона № 2**

Обозначение характерных точек границ	Координаты, м				Метод определения координат	Формулы, примененные для расчета средней квадратической погрешности определения координат характерных точек границ (Mt), с подставленными в такие формулы значениями и итоговые (вычисленные) значения Mt, м	Описание закрепления точки
	содержатся в Едином государственном реестре недвижимости		определены в результате выполнения комплексных кадастровых работ				
	X	Y	X	Y			
1	2	3	4	5	6	7	8
н688У	-	-	581837.44	2177701.18	Метод спутниковых геодезических измерений (определений)	Mt=√ Mx2+√My2 = 0,10	-
н687У	-	-	581836.14	2177707.25	Метод спутниковых геодезических измерений (определений)	Mt=√ Mx2+√My2 = 0,10	-
н689У	-	-	581832.46	2177706.47	Метод спутниковых геодезических измерений (определений)	Mt=√ Mx2+√My2 = 0,10	-
н690У	-	-	581833.79	2177700.43	Метод спутниковых геодезических измерений (определений)	Mt=√ Mx2+√My2 = 0,10	-
н688У	-	-	581837.44	2177701.18	Метод спутниковых геодезических измерений (определений)	Mt=√ Mx2+√My2 = 0,10	-

2. Сведения о частях границ уточняемого земельного участка с кадастровым номером 53:23:8423302:329 :

Обозначение части границ		Горизонтальное проложение (S), м	Описание прохождения части границ	Сведения о согласовании местоположения границ (согласовано/спорное)
от т.	до т.			
1	2	3	4	5
н688У	н687У	6.21	-	-
н687У	н689У	3.76	-	-
н689У	н690У	6.18	-	-
н690У	н688У	3.73	-	-

3. Сведения о характеристиках уточняемого земельного участка с кадастровым номером 53:23:8423302:329 :

№ п/п	Наименование характеристики земельного участка	Значение характеристики
1	2	3
1.	Адрес земельного участка	-
1.1.	Сведения о местоположении земельного участка (при отсутствии адреса) в структурированном в соответствии с федеральной информационной адресной системой виде	-
1.2.	Дополнительные сведения о местоположении земельного участка	-
2.	Площадь земельного участка ± величина погрешности определения (вычисления) площади (Р ± ΔР), м2	23 ± 2
3.	Формула, примененная для вычисления предельной погрешности определения площади земельного участка, с подставленными значениями и итоговые (вычисленные) значения (ΔР), м2	ΔP=3.5*Mt*√P=3.5*0,1*√23=2
4.	Площадь земельного участка согласно сведениям Единого государственного реестра недвижимости (Ркад), м2	21
5.	Оценка расхождения Р и Ркад (Р - Ркад), м2	2
6.	Предельные минимальный и максимальный размеры земельного участка (Рмин и Рмакс), м2	- -
7.	Вид (виды) разрешенного использования	Под коммунально-складские объекты
7.1.	Дополнительные сведения об использовании земельного участка	-
8.	Кадастровый или иной государственный учетный номер (инвентарный) здания, сооружения, объекта незавершенного строительства, расположенного на земельном участке	53:23:8423302:1907
9.	Сведения о земельных участках (землях общего пользования, территории общего пользования), посредством которых обеспечивается доступ	Земли общего пользования
10.	Иные сведения	-

4. Пояснения к сведениям об уточняемом земельном участке с кадастровым номером 53:23:8423302:329 :

1.	-

Сведения об уточняемых земельных участках

1. Сведения о характерных точках границы уточняемого земельного участка с кадастровым номером 53:23:8423302:330 :

Система координат МСК-53, зона 2 **Зона № 2**

Обозначение характерных точек границ	Координаты, м				Метод определения координат	Формулы, примененные для расчета средней квадратической погрешности определения координат характерных точек границ (Mt), с подставленными в такие формулы значениями и итоговые (вычисленные) значения Mt, м	Описание закрепления точки
	содержатся в Едином государственном реестре недвижимости		определены в результате выполнения комплексных кадастровых работ				
	X	Y	X	Y			
1	2	3	4	5	6	7	8
н690У	-	-	581833.79	2177700.43	Метод спутниковых геодезических измерений (определений)	Mt=√ Mx2+√My2 = 0,10	-
н689У	-	-	581832.46	2177706.47	Метод спутниковых геодезических измерений (определений)	Mt=√ Mx2+√My2 = 0,10	-
н691У	-	-	581828.66	2177705.68	Метод спутниковых геодезических измерений (определений)	Mt=√ Mx2+√My2 = 0,10	-
н692У	-	-	581830.01	2177699.59	Метод спутниковых геодезических измерений (определений)	Mt=√ Mx2+√My2 = 0,10	-
н690У	-	-	581833.79	2177700.43	Метод спутниковых геодезических измерений (определений)	Mt=√ Mx2+√My2 = 0,10	-

2. Сведения о частях границ уточняемого земельного участка с кадастровым номером 53:23:8423302:330 :

Обозначение части границ		Горизонтальное проложение (S), м	Описание прохождения части границ	Сведения о согласовании местоположения границ (согласовано/спорное)
от т.	до т.			
1	2	3	4	5
н690У	н689У	6.18	-	-
н689У	н691У	3.88	-	-
н691У	н692У	6.24	-	-
н692У	н690У	3.87	-	-

3. Сведения о характеристиках уточняемого земельного участка с кадастровым номером 53:23:8423302:330 :

№ п/п	Наименование характеристики земельного участка	Значение характеристики
1	2	3
1.	Адрес земельного участка	-
1.1.	Сведения о местоположении земельного участка (при отсутствии адреса) в структурированном в соответствии с федеральной информационной адресной системой виде	-
1.2.	Дополнительные сведения о местоположении земельного участка	-
2.	Площадь земельного участка ± величина погрешности определения (вычисления) площади (Р ± ΔР), м2	24 ± 2
3.	Формула, примененная для вычисления предельной погрешности определения площади земельного участка, с подставленными значениями и итоговые (вычисленные) значения (ΔР), м2	ΔP=3.5*Mt*√P=3.5*0,1*√24=2
4.	Площадь земельного участка согласно сведениям Единого государственного реестра недвижимости (Ркад), м2	23
5.	Оценка расхождения Р и Ркад (Р - Ркад), м2	1
6.	Предельные минимальный и максимальный размеры земельного участка (Рмин и Рмакс), м2	- -
7.	Вид (виды) разрешенного использования	Под коммунально-складские объекты
7.1.	Дополнительные сведения об использовании земельного участка	-
8.	Кадастровый или иной государственный учетный номер (инвентарный) здания, сооружения, объекта незавершенного строительства, расположенного на земельном участке	53:23:0000000:6156
9.	Сведения о земельных участках (землях общего пользования, территории общего пользования), посредством которых обеспечивается доступ	Земли общего пользования
10.	Иные сведения	-

4. Пояснения к сведениям об уточняемом земельном участке с кадастровым номером 53:23:8423302:330 :

1.	-

Сведения об уточняемых земельных участках

1. Сведения о характерных точках границы уточняемого земельного участка с кадастровым номером 53:23:8423302:331 :

Система координат МСК-53, зона 2 **Зона № 2**

Обозначение характерных точек границ	Координаты, м				Метод определения координат	Формулы, примененные для расчета средней квадратической погрешности определения координат характерных точек границ (Mt), с подставленными в такие формулы значениями и итоговые (вычисленные) значения Mt, м	Описание закрепления точки
	содержатся в Едином государственном реестре недвижимости		определены в результате выполнения комплексных кадастровых работ				
	X	Y	X	Y			
1	2	3	4	5	6	7	8
н692У	-	-	581830.01	2177699.59	Метод спутниковых геодезических измерений (определений)	Mt=√ Mx2+√My2 = 0,10	-
н691У	-	-	581828.66	2177705.68	Метод спутниковых геодезических измерений (определений)	Mt=√ Mx2+√My2 = 0,10	-
н693У	-	-	581825.14	2177704.94	Метод спутниковых геодезических измерений (определений)	Mt=√ Mx2+√My2 = 0,10	-
н694У	-	-	581826.49	2177698.82	Метод спутниковых геодезических измерений (определений)	Mt=√ Mx2+√My2 = 0,10	-
н692У	-	-	581830.01	2177699.59	Метод спутниковых геодезических измерений (определений)	Mt=√ Mx2+√My2 = 0,10	-

2. Сведения о частях границ уточняемого земельного участка с кадастровым номером 53:23:8423302:331 :

Обозначение части границ		Горизонтальное проложение (S), м	Описание прохождения части границ	Сведения о согласовании местоположения границ (согласовано/спорное)
от т.	до т.			
1	2	3	4	5
н692У	н691У	6.24	-	-
н691У	н693У	3.60	-	-
н693У	н694У	6.27	-	-
н694У	н692У	3.60	-	-

3. Сведения о характеристиках уточняемого земельного участка с кадастровым номером 53:23:8423302:331 :

№ п/п	Наименование характеристики земельного участка	Значение характеристики
1	2	3
1.	Адрес земельного участка	-
1.1.	Сведения о местоположении земельного участка (при отсутствии адреса) в структурированном в соответствии с федеральной информационной адресной системой виде	-
1.2.	Дополнительные сведения о местоположении земельного участка	-
2.	Площадь земельного участка ± величина погрешности определения (вычисления) площади (Р ± ΔР), м2	23 ± 2
3.	Формула, примененная для вычисления предельной погрешности определения площади земельного участка, с подставленными значениями и итоговые (вычисленные) значения (ΔР), м2	ΔР=3.5*Mt*√P=3.5*0,1*√23=2
4.	Площадь земельного участка согласно сведениям Единого государственного реестра недвижимости (Ркад), м2	21
5.	Оценка расхождения Р и Ркад (Р - Ркад), м2	2
6.	Предельные минимальный и максимальный размеры земельного участка (Рмин и Рмакс), м2	- -
7.	Вид (виды) разрешенного использования	Под коммунально-складские объекты
7.1.	Дополнительные сведения об использовании земельного участка	-
8.	Кадастровый или иной государственный учетный номер (инвентарный) здания, сооружения, объекта незавершенного строительства, расположенного на земельном участке	-
9.	Сведения о земельных участках (землях общего пользования, территории общего пользования), посредством которых обеспечивается доступ	Земли общего пользования
10.	Иные сведения	-

4. Пояснения к сведениям об уточняемом земельном участке с кадастровым номером 53:23:8423302:331 :

1.	-

Сведения об уточняемых земельных участках

1. Сведения о характерных точках границы уточняемого земельного участка с кадастровым номером 53:23:8423302:333 :

Система координат МСК-53, зона 2 **Зона № 2**

Обозначение характерных точек границ	Координаты, м				Метод определения координат	Формулы, примененные для расчета средней квадратической погрешности определения координат характерных точек границ (Mt), с подставленными в такие формулы значениями и итоговые (вычисленные) значения Mt, м	Описание закрепления точки
	содержатся в Едином государственном реестре недвижимости		определены в результате выполнения комплексных кадастровых работ				
	X	Y	X	Y			
1	2	3	4	5	6	7	8
28	-	-	581822.88	2177698.08	Метод спутниковых геодезических измерений (определений)	Mt=√ Mx2+√My2 = 0,10	-
27	-	-	581821.55	2177704.19	Метод спутниковых геодезических измерений (определений)	Mt=√ Mx2+√My2 = 0,10	-
н695У	-	-	581818.00	2177703.44	Метод спутниковых геодезических измерений (определений)	Mt=√ Mx2+√My2 = 0,10	-
н696У	-	-	581819.29	2177698.04	Метод спутниковых геодезических измерений (определений)	Mt=√ Mx2+√My2 = 0,10	-
н697У	-	-	581819.46	2177697.32	Метод спутниковых геодезических измерений (определений)	Mt=√ Mx2+√My2 = 0,10	-
28	-	-	581822.88	2177698.08	Метод спутниковых геодезических измерений (определений)	Mt=√ Mx2+√My2 = 0,10	-

2. Сведения о частях границ уточняемого земельного участка с кадастровым номером 53:23:8423302:333 :

Обозначение части границ		Горизонтальное проложение (S), м	Описание прохождения части границ	Сведения о согласовании местоположения границ (согласовано/спорное)
от т.	до т.			
1	2	3	4	5
28	27	6.25	-	-
27	н695У	3.63	-	-
н695У	н696У	5.55	-	-
н696У	н697У	0.74	-	-
н697У	28	3.50	-	-

3. Сведения о характеристиках уточняемого земельного участка с кадастровым номером 53:23:8423302:333 :

№ п/п	Наименование характеристики земельного участка	Значение характеристики
1	2	3
1.	Адрес земельного участка	-
1.1.	Сведения о местоположении земельного участка (при отсутствии адреса) в структурированном в соответствии с федеральной информационной адресной системой виде	-
1.2.	Дополнительные сведения о местоположении земельного участка	-
2.	Площадь земельного участка ± величина погрешности определения (вычисления) площади (Р ± ΔР), м2	22 ± 2
3.	Формула, примененная для вычисления предельной погрешности определения площади земельного участка, с подставленными значениями и итоговые (вычисленные) значения (ΔР), м2	ΔР=3.5*Mt*√P=3.5*0,1*√22=2
4.	Площадь земельного участка согласно сведениям Единого государственного реестра недвижимости (Ркад), м2	21
5.	Оценка расхождения Р и Ркад (Р - Ркад), м2	1
6.	Предельные минимальный и максимальный размеры земельного участка (Рмин и Рмакс), м2	- -
7.	Вид (виды) разрешенного использования	Под коммунально-складские объекты
7.1.	Дополнительные сведения об использовании земельного участка	-
8.	Кадастровый или иной государственный учетный номер (инвентарный) здания, сооружения, объекта незавершенного строительства, расположенного на земельном участке	53:23:8423302:2163
9.	Сведения о земельных участках (землях общего пользования, территории общего пользования), посредством которых обеспечивается доступ	Земли общего пользования
10.	Иные сведения	-

4. Пояснения к сведениям об уточняемом земельном участке с кадастровым номером 53:23:8423302:333 :

1.	-

Сведения об уточняемых земельных участках

1. Сведения о характерных точках границы уточняемого земельного участка с кадастровым номером 53:23:8423302:334 :

Система координат МСК-53, зона 2 **Зона № 2**

Обозначение характерных точек границ	Координаты, м				Метод определения координат	Формулы, примененные для расчета средней квадратической погрешности определения координат характерных точек границ (Mt), с подставленными в такие формулы значениями и итоговые (вычисленные) значения Mt, м	Описание закрепления точки
	содержатся в Едином государственном реестре недвижимости		определены в результате выполнения комплексных кадастровых работ				
	X	Y	X	Y			
1	2	3	4	5	6	7	8
н696У	-	-	581819.29	2177698.04	Метод спутниковых геодезических измерений (определений)	Mt=√ Mx2+√My2 = 0,10	-
н695У	-	-	581818.00	2177703.44	Метод спутниковых геодезических измерений (определений)	Mt=√ Mx2+√My2 = 0,10	-
н698У	-	-	581813.82	2177702.56	Метод спутниковых геодезических измерений (определений)	Mt=√ Mx2+√My2 = 0,10	-
н699У	-	-	581815.25	2177697.16	Метод спутниковых геодезических измерений (определений)	Mt=√ Mx2+√My2 = 0,10	-
н696У	-	-	581819.29	2177698.04	Метод спутниковых геодезических измерений (определений)	Mt=√ Mx2+√My2 = 0,10	-

2. Сведения о частях границ уточняемого земельного участка с кадастровым номером 53:23:8423302:334 :

Обозначение части границ		Горизонтальное проложение (S), м	Описание прохождения части границ	Сведения о согласовании местоположения границ (согласовано/спорное)
от т.	до т.			
1	2	3	4	5
н696У	н695У	5.55	-	-
н695У	н698У	4.27	-	-
н698У	н699У	5.59	-	-
н699У	н696У	4.13	-	-

3. Сведения о характеристиках уточняемого земельного участка с кадастровым номером 53:23:8423302:334 :

№ п/п	Наименование характеристики земельного участка	Значение характеристики
1	2	3
1.	Адрес земельного участка	-
1.1.	Сведения о местоположении земельного участка (при отсутствии адреса) в структурированном в соответствии с федеральной информационной адресной системой виде	-
1.2.	Дополнительные сведения о местоположении земельного участка	-
2.	Площадь земельного участка ± величина погрешности определения (вычисления) площади (Р ± ΔР), м2	23 ± 2
3.	Формула, примененная для вычисления предельной погрешности определения площади земельного участка, с подставленными значениями и итоговые (вычисленные) значения (ΔР), м2	ΔР=3.5*Mt*√P=3.5*0,1*√23=2
4.	Площадь земельного участка согласно сведениям Единого государственного реестра недвижимости (Ркад), м2	21
5.	Оценка расхождения Р и Ркад (Р - Ркад), м2	2
6.	Предельные минимальный и максимальный размеры земельного участка (Рмин и Рмакс), м2	- -
7.	Вид (виды) разрешенного использования	Под коммунально-складские объекты
7.1.	Дополнительные сведения об использовании земельного участка	-
8.	Кадастровый или иной государственный учетный номер (инвентарный) здания, сооружения, объекта незавершенного строительства, расположенного на земельном участке	53:23:8423302:1599
9.	Сведения о земельных участках (землях общего пользования, территории общего пользования), посредством которых обеспечивается доступ	Земли общего пользования
10.	Иные сведения	-

4. Пояснения к сведениям об уточняемом земельном участке с кадастровым номером 53:23:8423302:334 :

1.	-

Сведения об уточняемых земельных участках

1. Сведения о характерных точках границы уточняемого земельного участка с кадастровым номером 53:23:8423302:335 :

Система координат МСК-53, зона 2 **Зона № 2**

Обозначение характерных точек границ	Координаты, м				Метод определения координат	Формулы, примененные для расчета средней квадратической погрешности определения координат характерных точек границ (Mt), с подставленными в такие формулы значениями и итоговые (вычисленные) значения Mt, м	Описание закрепления точки
	содержатся в Едином государственном реестре недвижимости		определены в результате выполнения комплексных кадастровых работ				
	X	Y	X	Y			
1	2	3	4	5	6	7	8
н655У	-	-	581896.30	2177719.25	Метод спутниковых геодезических измерений (определений)	Mt=√ Mx2+√My2 = 0,10	-
н700У	-	-	581895.03	2177725.50	Метод спутниковых геодезических измерений (определений)	Mt=√ Mx2+√My2 = 0,10	-
н701У	-	-	581891.58	2177724.79	Метод спутниковых геодезических измерений (определений)	Mt=√ Mx2+√My2 = 0,10	-
н656У	-	-	581892.84	2177718.58	Метод спутниковых геодезических измерений (определений)	Mt=√ Mx2+√My2 = 0,10	-
н655У	-	-	581896.30	2177719.25	Метод спутниковых геодезических измерений (определений)	Mt=√ Mx2+√My2 = 0,10	-

2. Сведения о частях границ уточняемого земельного участка с кадастровым номером 53:23:8423302:335 :

Обозначение части границ		Горизонтальное проложение (S), м	Описание прохождения части границ	Сведения о согласовании местоположения границ (согласовано/спорное)
от т.	до т.			
1	2	3	4	5
н655У	н700У	6.38	-	-
н700У	н701У	3.52	-	-
н701У	н656У	6.34	-	-
н656У	н655У	3.52	-	-

3. Сведения о характеристиках уточняемого земельного участка с кадастровым номером 53:23:8423302:335 :

№ п/п	Наименование характеристики земельного участка	Значение характеристики
1	2	3
1.	Адрес земельного участка	-
1.1.	Сведения о местоположении земельного участка (при отсутствии адреса) в структурированном в соответствии с федеральной информационной адресной системой виде	-
1.2.	Дополнительные сведения о местоположении земельного участка	-
2.	Площадь земельного участка ± величина погрешности определения (вычисления) площади (Р ± ΔР), м2	22 ± 2
3.	Формула, примененная для вычисления предельной погрешности определения площади земельного участка, с подставленными значениями и итоговые (вычисленные) значения (ΔР), м2	ΔР=3.5*Mt*√P=3.5*0,1*√22=2
4.	Площадь земельного участка согласно сведениям Единого государственного реестра недвижимости (Ркад), м2	22
5.	Оценка расхождения Р и Ркад (Р - Ркад), м2	-
6.	Предельные минимальный и максимальный размеры земельного участка (Рмин и Рмакс), м2	- -
7.	Вид (виды) разрешенного использования	для эксплуатации индивидуального кирпичного гаража
7.1.	Дополнительные сведения об использовании земельного участка	-
8.	Кадастровый или иной государственный учетный номер (инвентарный) здания, сооружения, объекта незавершенного строительства, расположенного на земельном участке	53:23:8423302:1575
9.	Сведения о земельных участках (землях общего пользования, территории общего пользования), посредством которых обеспечивается доступ	Земли общего пользования
10.	Иные сведения	-

4. Пояснения к сведениям об уточняемом земельном участке с кадастровым номером 53:23:8423302:335 :

1.	-

Сведения об уточняемых земельных участках

1. Сведения о характерных точках границы уточняемого земельного участка с кадастровым номером 53:23:8423302:2415 :

Система координат МСК-53, зона 2 **Зона № 2**

Обозначение характерных точек границ	Координаты, м				Метод определения координат	Формулы, примененные для расчета средней квадратической погрешности определения координат характерных точек границ (Mt), с подставленными в такие формулы значениями и итоговые (вычисленные) значения Mt, м	Описание закрепления точки
	содержатся в Едином государственном реестре недвижимости		определены в результате выполнения комплексных кадастровых работ				
	X	Y	X	Y			
1	2	3	4	5	6	7	8
н656У	-	-	581892.84	2177718.58	Метод спутниковых геодезических измерений (определений)	Mt=√ Mx2+√My2 = 0,10	-
н701У	-	-	581891.58	2177724.79	Метод спутниковых геодезических измерений (определений)	Mt=√ Mx2+√My2 = 0,10	-
н702У	-	-	581888.02	2177724.09	Метод спутниковых геодезических измерений (определений)	Mt=√ Mx2+√My2 = 0,10	-
н658У	-	-	581889.28	2177717.88	Метод спутниковых геодезических измерений (определений)	Mt=√ Mx2+√My2 = 0,10	-
н656У	-	-	581892.84	2177718.58	Метод спутниковых геодезических измерений (определений)	Mt=√ Mx2+√My2 = 0,10	-

2. Сведения о частях границ уточняемого земельного участка с кадастровым номером 53:23:8423302:2415 :

Обозначение части границ		Горизонтальное проложение (S), м	Описание прохождения части границ	Сведения о согласовании местоположения границ (согласовано/спорное)
от т.	до т.			
1	2	3	4	5
н656У	н701У	6.34	-	-
н701У	н702У	3.63	-	-
н702У	н658У	6.34	-	-
н658У	н656У	3.63	-	-

3. Сведения о характеристиках уточняемого земельного участка с кадастровым номером 53:23:8423302:2415 :

№ п/п	Наименование характеристики земельного участка	Значение характеристики
1	2	3
1.	Адрес земельного участка	-
1.1.	Сведения о местоположении земельного участка (при отсутствии адреса) в структурированном в соответствии с федеральной информационной адресной системой виде	-
1.2.	Дополнительные сведения о местоположении земельного участка	-
2.	Площадь земельного участка ± величина погрешности определения (вычисления) площади (Р ± ΔР), м2	23 ± 42
3.	Формула, примененная для вычисления предельной погрешности определения площади земельного участка, с подставленными значениями и итоговые (вычисленные) значения (ΔР), м2	ΔР=3.5*Mt*√P=3.5*2,5*√23=42
4.	Площадь земельного участка согласно сведениям Единого государственного реестра недвижимости (Ркад), м2	21
5.	Оценка расхождения Р и Ркад (Р - Ркад), м2	2
6.	Предельные минимальный и максимальный размеры земельного участка (Рмин и Рмакс), м2	- -
7.	Вид (виды) разрешенного использования	для строительства и эксплуатации гаража
7.1.	Дополнительные сведения об использовании земельного участка	-
8.	Кадастровый или иной государственный учетный номер (инвентарный) здания, сооружения, объекта незавершенного строительства, расположенного на земельном участке	-
9.	Сведения о земельных участках (землях общего пользования, территории общего пользования), посредством которых обеспечивается доступ	Земли общего пользования
10.	Иные сведения	-

4. Пояснения к сведениям об уточняемом земельном участке с кадастровым номером 53:23:8423302:2415 :

1.	-

Сведения об уточняемых земельных участках

1. Сведения о характерных точках границы уточняемого земельного участка с кадастровым номером 53:23:8423302:337 :

Система координат МСК-53, зона 2 **Зона № 2**

Обозначение характерных точек границ	Координаты, м				Метод определения координат	Формулы, примененные для расчета средней квадратической погрешности определения координат характерных точек границ (Mt), с подставленными в такие формулы значениями и итоговые (вычисленные) значения Mt, м	Описание закрепления точки
	содержатся в Едином государственном реестре недвижимости		определены в результате выполнения комплексных кадастровых работ				
	X	Y	X	Y			
1	2	3	4	5	6	7	8
н658У	-	-	581889.28	2177717.88	Метод спутниковых геодезических измерений (определений)	Mt=√ Mx2+√My2 = 0,10	-
н702У	-	-	581888.02	2177724.09	Метод спутниковых геодезических измерений (определений)	Mt=√ Mx2+√My2 = 0,10	-
н703У	-	-	581884.53	2177723.37	Метод спутниковых геодезических измерений (определений)	Mt=√ Mx2+√My2 = 0,10	-
н660У	-	-	581885.75	2177717.19	Метод спутниковых геодезических измерений (определений)	Mt=√ Mx2+√My2 = 0,10	-
н658У	-	-	581889.28	2177717.88	Метод спутниковых геодезических измерений (определений)	Mt=√ Mx2+√My2 = 0,10	-

2. Сведения о частях границ уточняемого земельного участка с кадастровым номером 53:23:8423302:337 :

Обозначение части границ		Горизонтальное проложение (S), м	Описание прохождения части границ	Сведения о согласовании местоположения границ (согласовано/спорное)
от т.	до т.			
1	2	3	4	5
н658У	н702У	6.34	-	-
н702У	н703У	3.56	-	-
н703У	н660У	6.30	-	-
н660У	н658У	3.60	-	-

3. Сведения о характеристиках уточняемого земельного участка с кадастровым номером 53:23:8423302:337 :

№ п/п	Наименование характеристики земельного участка	Значение характеристики
1	2	3
1.	Адрес земельного участка	-
1.1.	Сведения о местоположении земельного участка (при отсутствии адреса) в структурированном в соответствии с федеральной информационной адресной системой виде	-
1.2.	Дополнительные сведения о местоположении земельного участка	-
2.	Площадь земельного участка ± величина погрешности определения (вычисления) площади (Р ± ΔР), м2	23 ± 2
3.	Формула, примененная для вычисления предельной погрешности определения площади земельного участка, с подставленными значениями и итоговые (вычисленные) значения (ΔР), м2	ΔР=3.5*Mt*√P=3.5*0,1*√23=2
4.	Площадь земельного участка согласно сведениям Единого государственного реестра недвижимости (Ркад), м2	21
5.	Оценка расхождения Р и Ркад (Р - Ркад), м2	2
6.	Предельные минимальный и максимальный размеры земельного участка (Рмин и Рмакс), м2	- -
7.	Вид (виды) разрешенного использования	под эксплуатацию гаража
7.1.	Дополнительные сведения об использовании земельного участка	-
8.	Кадастровый или иной государственный учетный номер (инвентарный) здания, сооружения, объекта незавершенного строительства, расположенного на земельном участке	53:23:8423302:1430
9.	Сведения о земельных участках (землях общего пользования, территории общего пользования), посредством которых обеспечивается доступ	Земли общего пользования
10.	Иные сведения	-

4. Пояснения к сведениям об уточняемом земельном участке с кадастровым номером 53:23:8423302:337 :

1.	-

Сведения об уточняемых земельных участках

1. Сведения о характерных точках границы уточняемого земельного участка с кадастровым номером 53:23:8423302:338 :

Система координат МСК-53, зона 2 **Зона № 2**

Обозначение характерных точек границ	Координаты, м				Метод определения координат	Формулы, примененные для расчета средней квадратической погрешности определения координат характерных точек границ (Mt), с подставленными в такие формулы значениями и итоговые (вычисленные) значения Mt, м	Описание закрепления точки
	содержатся в Едином государственном реестре недвижимости		определены в результате выполнения комплексных кадастровых работ				
	X	Y	X	Y			
1	2	3	4	5	6	7	8
н660У	-	-	581885.75	2177717.19	Метод спутниковых геодезических измерений (определений)	Mt=√ Mx2+√My2 = 0,10	-
н703У	-	-	581884.53	2177723.37	Метод спутниковых геодезических измерений (определений)	Mt=√ Mx2+√My2 = 0,10	-
н704У	-	-	581881.02	2177722.75	Метод спутниковых геодезических измерений (определений)	Mt=√ Mx2+√My2 = 0,10	-
н662У	-	-	581882.29	2177716.52	Метод спутниковых геодезических измерений (определений)	Mt=√ Mx2+√My2 = 0,10	-
н660У	-	-	581885.75	2177717.19	Метод спутниковых геодезических измерений (определений)	Mt=√ Mx2+√My2 = 0,10	-

2. Сведения о частях границ уточняемого земельного участка с кадастровым номером 53:23:8423302:338 :

Обозначение части границ		Горизонтальное проложение (S), м	Описание прохождения части границ	Сведения о согласовании местоположения границ (согласовано/спорное)
от т.	до т.			
1	2	3	4	5
н660У	н703У	6.30	-	-
н703У	н704У	3.56	-	-
н704У	н662У	6.36	-	-
н662У	н660У	3.52	-	-

3. Сведения о характеристиках уточняемого земельного участка с кадастровым номером 53:23:8423302:338 :

№ п/п	Наименование характеристики земельного участка	Значение характеристики
1	2	3
1.	Адрес земельного участка	-
1.1.	Сведения о местоположении земельного участка (при отсутствии адреса) в структурированном в соответствии с федеральной информационной адресной системой виде	-
1.2.	Дополнительные сведения о местоположении земельного участка	-
2.	Площадь земельного участка ± величина погрешности определения (вычисления) площади (Р ± ΔР), м2	22 ± 2
3.	Формула, примененная для вычисления предельной погрешности определения площади земельного участка, с подставленными значениями и итоговые (вычисленные) значения (ΔР), м2	ΔР=3.5*Mt*√P=3.5*0,1*√22=2
4.	Площадь земельного участка согласно сведениям Единого государственного реестра недвижимости (Ркад), м2	22
5.	Оценка расхождения Р и Ркад (Р - Ркад), м2	-
6.	Предельные минимальный и максимальный размеры земельного участка (Рмин и Рмакс), м2	- -
7.	Вид (виды) разрешенного использования	Под коммунально-складские объекты
7.1.	Дополнительные сведения об использовании земельного участка	-
8.	Кадастровый или иной государственный учетный номер (инвентарный) здания, сооружения, объекта незавершенного строительства, расположенного на земельном участке	53:23:0000000:6026
9.	Сведения о земельных участках (землях общего пользования, территории общего пользования), посредством которых обеспечивается доступ	Земли общего пользования
10.	Иные сведения	-

4. Пояснения к сведениям об уточняемом земельном участке с кадастровым номером 53:23:8423302:338 :

1.	-

Сведения об уточняемых земельных участках

1. Сведения о характерных точках границы уточняемого земельного участка с кадастровым номером 53:23:8423302:339 :

Система координат МСК-53, зона 2 **Зона № 2**

Обозначение характерных точек границ	Координаты, м				Метод определения координат	Формулы, примененные для расчета средней квадратической погрешности определения координат характерных точек границ (Mt), с подставленными в такие формулы значениями и итоговые (вычисленные) значения Mt, м	Описание закрепления точки
	содержатся в Едином государственном реестре недвижимости		определены в результате выполнения комплексных кадастровых работ				
	X	Y	X	Y			
1	2	3	4	5	6	7	8
н662У	-	-	581882.29	2177716.52	Метод спутниковых геодезических измерений (определений)	Mt=√ Mx2+√My2 = 0,10	-
н704У	-	-	581881.02	2177722.75	Метод спутниковых геодезических измерений (определений)	Mt=√ Mx2+√My2 = 0,10	-
н705У	-	-	581877.33	2177722.06	Метод спутниковых геодезических измерений (определений)	Mt=√ Mx2+√My2 = 0,10	-
н664У	-	-	581878.64	2177715.80	Метод спутниковых геодезических измерений (определений)	Mt=√ Mx2+√My2 = 0,10	-
н662У	-	-	581882.29	2177716.52	Метод спутниковых геодезических измерений (определений)	Mt=√ Mx2+√My2 = 0,10	-

2. Сведения о частях границ уточняемого земельного участка с кадастровым номером 53:23:8423302:339 :

Обозначение части границ		Горизонтальное проложение (S), м	Описание прохождения части границ	Сведения о согласовании местоположения границ (согласовано/спорное)
от т.	до т.			
1	2	3	4	5
н662У	н704У	6.36	-	-
н704У	н705У	3.75	-	-
н705У	н664У	6.40	-	-
н664У	н662У	3.72	-	-

3. Сведения о характеристиках уточняемого земельного участка с кадастровым номером 53:23:8423302:339 :

№ п/п	Наименование характеристики земельного участка	Значение характеристики
1	2	3
1.	Адрес земельного участка	-
1.1.	Сведения о местоположении земельного участка (при отсутствии адреса) в структурированном в соответствии с федеральной информационной адресной системой виде	-
1.2.	Дополнительные сведения о местоположении земельного участка	-
2.	Площадь земельного участка ± величина погрешности определения (вычисления) площади (Р ± ΔР), м2	24 ± 2
3.	Формула, примененная для вычисления предельной погрешности определения площади земельного участка, с подставленными значениями и итоговые (вычисленные) значения (ΔР), м2	ΔP=3.5*Mt*√P=3.5*0,1*√24=2
4.	Площадь земельного участка согласно сведениям Единого государственного реестра недвижимости (Ркад), м2	24
5.	Оценка расхождения Р и Ркад (Р - Ркад), м2	-
6.	Предельные минимальный и максимальный размеры земельного участка (Рмин и Рмакс), м2	- -
7.	Вид (виды) разрешенного использования	Под коммунально-складские объекты
7.1.	Дополнительные сведения об использовании земельного участка	-
8.	Кадастровый или иной государственный учетный номер (инвентарный) здания, сооружения, объекта незавершенного строительства, расположенного на земельном участке	53:23:0000000:7355
9.	Сведения о земельных участках (землях общего пользования, территории общего пользования), посредством которых обеспечивается доступ	Земли общего пользования
10.	Иные сведения	-

4. Пояснения к сведениям об уточняемом земельном участке с кадастровым номером 53:23:8423302:339 :

1.	-

Сведения об уточняемых земельных участках

1. Сведения о характерных точках границы уточняемого земельного участка с кадастровым номером 53:23:8423302:340 :

Система координат МСК-53, зона 2 **Зона № 2**

Обозначение характерных точек границ	Координаты, м				Метод определения координат	Формулы, примененные для расчета средней квадратической погрешности определения координат характерных точек границ (Mt), с подставленными в такие формулы значениями и итоговые (вычисленные) значения Mt, м	Описание закрепления точки
	содержатся в Едином государственном реестре недвижимости		определены в результате выполнения комплексных кадастровых работ				
	X	Y	X	Y			
1	2	3	4	5	6	7	8
н664У	-	-	581878.64	2177715.80	Метод спутниковых геодезических измерений (определений)	Mt=√ Mx2+√My2 = 0,10	-
н705У	-	-	581877.33	2177722.06	Метод спутниковых геодезических измерений (определений)	Mt=√ Mx2+√My2 = 0,10	-
н706У	-	-	581873.86	2177721.32	Метод спутниковых геодезических измерений (определений)	Mt=√ Mx2+√My2 = 0,10	-
н666У	-	-	581875.03	2177715.10	Метод спутниковых геодезических измерений (определений)	Mt=√ Mx2+√My2 = 0,10	-
н664У	-	-	581878.64	2177715.80	Метод спутниковых геодезических измерений (определений)	Mt=√ Mx2+√My2 = 0,10	-

2. Сведения о частях границ уточняемого земельного участка с кадастровым номером 53:23:8423302:340 :

Обозначение части границ		Горизонтальное проложение (S), м	Описание прохождения части границ	Сведения о согласовании местоположения границ (согласовано/спорное)
от т.	до т.			
1	2	3	4	5
н664У	н705У	6.40	-	-
н705У	н706У	3.55	-	-
н706У	н666У	6.33	-	-
н666У	н664У	3.68	-	-

3. Сведения о характеристиках уточняемого земельного участка с кадастровым номером 53:23:8423302:340 :

№ п/п	Наименование характеристики земельного участка	Значение характеристики
1	2	3
1.	Адрес земельного участка	-
1.1.	Сведения о местоположении земельного участка (при отсутствии адреса) в структурированном в соответствии с федеральной информационной адресной системой виде	-
1.2.	Дополнительные сведения о местоположении земельного участка	-
2.	Площадь земельного участка ± величина погрешности определения (вычисления) площади (Р ± ΔР), м2	23 ± 2
3.	Формула, примененная для вычисления предельной погрешности определения площади земельного участка, с подставленными значениями и итоговые (вычисленные) значения (ΔР), м2	ΔР=3.5*Mt*√P=3.5*0,1*√23=2
4.	Площадь земельного участка согласно сведениям Единого государственного реестра недвижимости (Ркад), м2	21
5.	Оценка расхождения Р и Ркад (Р - Ркад), м2	2
6.	Предельные минимальный и максимальный размеры земельного участка (Рмин и Рмакс), м2	- -
7.	Вид (виды) разрешенного использования	для строительства и эксплуатации гаража
7.1.	Дополнительные сведения об использовании земельного участка	-
8.	Кадастровый или иной государственный учетный номер (инвентарный) здания, сооружения, объекта незавершенного строительства, расположенного на земельном участке	53:23:8423302:2120
9.	Сведения о земельных участках (землях общего пользования, территории общего пользования), посредством которых обеспечивается доступ	Земли общего пользования
10.	Иные сведения	-

4. Пояснения к сведениям об уточняемом земельном участке с кадастровым номером 53:23:8423302:340 :

1.	-

Сведения об уточняемых земельных участках

1. Сведения о характерных точках границы уточняемого земельного участка с кадастровым номером 53:23:8423302:341 :

Система координат МСК-53, зона 2 **Зона № 2**

Обозначение характерных точек границ	Координаты, м				Метод определения координат	Формулы, примененные для расчета средней квадратической погрешности определения координат характерных точек границ (Mt), с подставленными в такие формулы значениями и итоговые (вычисленные) значения Mt, м	Описание закрепления точки
	содержатся в Едином государственном реестре недвижимости		определены в результате выполнения комплексных кадастровых работ				
	X	Y	X	Y			
1	2	3	4	5	6	7	8
н666У	-	-	581875.03	2177715.10	Метод спутниковых геодезических измерений (определений)	Mt=√ Mx2+√My2 = 0,10	-
н706У	-	-	581873.86	2177721.32	Метод спутниковых геодезических измерений (определений)	Mt=√ Mx2+√My2 = 0,10	-
н707У	-	-	581870.45	2177720.70	Метод спутниковых геодезических измерений (определений)	Mt=√ Mx2+√My2 = 0,10	-
н668У	-	-	581871.71	2177714.45	Метод спутниковых геодезических измерений (определений)	Mt=√ Mx2+√My2 = 0,10	-
н666У	-	-	581875.03	2177715.10	Метод спутниковых геодезических измерений (определений)	Mt=√ Mx2+√My2 = 0,10	-

2. Сведения о частях границ уточняемого земельного участка с кадастровым номером 53:23:8423302:341 :

Обозначение части границ		Горизонтальное проложение (S), м	Описание прохождения части границ	Сведения о согласовании местоположения границ (согласовано/спорное)
от т.	до т.			
1	2	3	4	5
н666У	н706У	6.33	-	-
н706У	н707У	3.47	-	-
н707У	н668У	6.38	-	-
н668У	н666У	3.38	-	-

3. Сведения о характеристиках уточняемого земельного участка с кадастровым номером 53:23:8423302:341 :

№ п/п	Наименование характеристики земельного участка	Значение характеристики
1	2	3
1.	Адрес земельного участка	-
1.1.	Сведения о местоположении земельного участка (при отсутствии адреса) в структурированном в соответствии с федеральной информационной адресной системой виде	-
1.2.	Дополнительные сведения о местоположении земельного участка	-
2.	Площадь земельного участка ± величина погрешности определения (вычисления) площади (Р ± ΔР), м2	22 ± 2
3.	Формула, примененная для вычисления предельной погрешности определения площади земельного участка, с подставленными значениями и итоговые (вычисленные) значения (ΔР), м2	ΔР=3.5*Mt*√P=3.5*0,1*√22=2
4.	Площадь земельного участка согласно сведениям Единого государственного реестра недвижимости (Ркад), м2	21
5.	Оценка расхождения Р и Ркад (Р - Ркад), м2	1
6.	Предельные минимальный и максимальный размеры земельного участка (Рмин и Рмакс), м2	- -
7.	Вид (виды) разрешенного использования	для строительства и эксплуатации гаража
7.1.	Дополнительные сведения об использовании земельного участка	-
8.	Кадастровый или иной государственный учетный номер (инвентарный) здания, сооружения, объекта незавершенного строительства, расположенного на земельном участке	53:23:8423302:1517
9.	Сведения о земельных участках (землях общего пользования, территории общего пользования), посредством которых обеспечивается доступ	Земли общего пользования
10.	Иные сведения	-

4. Пояснения к сведениям об уточняемом земельном участке с кадастровым номером 53:23:8423302:341 :

1.	-

Сведения об уточняемых земельных участках

1. Сведения о характерных точках границы уточняемого земельного участка с кадастровым номером 53:23:8423302:342 :

Система координат МСК-53, зона 2 **Зона № 2**

Обозначение характерных точек границ	Координаты, м				Метод определения координат	Формулы, примененные для расчета средней квадратической погрешности определения координат характерных точек границ (Mt), с подставленными в такие формулы значениями и итоговые (вычисленные) значения Mt, м	Описание закрепления точки
	содержатся в Едином государственном реестре недвижимости		определены в результате выполнения комплексных кадастровых работ				
	X	Y	X	Y			
1	2	3	4	5	6	7	8
н668У	-	-	581871.71	2177714.45	Метод спутниковых геодезических измерений (определений)	Mt=√ Mx2+√My2 = 0,10	-
н707У	-	-	581870.45	2177720.70	Метод спутниковых геодезических измерений (определений)	Mt=√ Mx2+√My2 = 0,10	-
н708У	-	-	581866.90	2177720.04	Метод спутниковых геодезических измерений (определений)	Mt=√ Mx2+√My2 = 0,10	-
н670У	-	-	581868.15	2177713.76	Метод спутниковых геодезических измерений (определений)	Mt=√ Mx2+√My2 = 0,10	-
н668У	-	-	581871.71	2177714.45	Метод спутниковых геодезических измерений (определений)	Mt=√ Mx2+√My2 = 0,10	-

2. Сведения о частях границ уточняемого земельного участка с кадастровым номером 53:23:8423302:342 :

Обозначение части границ		Горизонтальное проложение (S), м	Описание прохождения части границ	Сведения о согласовании местоположения границ (согласовано/спорное)
от т.	до т.			
1	2	3	4	5
н668У	н707У	6.38	-	-
н707У	н708У	3.61	-	-
н708У	н670У	6.40	-	-
н670У	н668У	3.63	-	-

3. Сведения о характеристиках уточняемого земельного участка с кадастровым номером 53:23:8423302:342 :

№ п/п	Наименование характеристики земельного участка	Значение характеристики
1	2	3
1.	Адрес земельного участка	-
1.1.	Сведения о местоположении земельного участка (при отсутствии адреса) в структурированном в соответствии с федеральной информационной адресной системой виде	-
1.2.	Дополнительные сведения о местоположении земельного участка	-
2.	Площадь земельного участка ± величина погрешности определения (вычисления) площади (Р ± ΔР), м2	23 ± 2
3.	Формула, примененная для вычисления предельной погрешности определения площади земельного участка, с подставленными значениями и итоговые (вычисленные) значения (ΔР), м2	ΔP=3.5*Mt*√P=3.5*0,1*√23=2
4.	Площадь земельного участка согласно сведениям Единого государственного реестра недвижимости (Ркад), м2	23
5.	Оценка расхождения Р и Ркад (Р - Ркад), м2	-
6.	Предельные минимальный и максимальный размеры земельного участка (Рмин и Рмакс), м2	- -
7.	Вид (виды) разрешенного использования	для строительства и эксплуатации гаража №342
7.1.	Дополнительные сведения об использовании земельного участка	-
8.	Кадастровый или иной государственный учетный номер (инвентарный) здания, сооружения, объекта незавершенного строительства, расположенного на земельном участке	53:23:8423304:642
9.	Сведения о земельных участках (землях общего пользования, территории общего пользования), посредством которых обеспечивается доступ	Земли общего пользования
10.	Иные сведения	-

4. Пояснения к сведениям об уточняемом земельном участке с кадастровым номером 53:23:8423302:342 :

1.	-

Сведения об уточняемых земельных участках

1. Сведения о характерных точках границы уточняемого земельного участка с кадастровым номером 53:23:8423302:343 :

Система координат МСК-53, зона 2 **Зона № 2**

Обозначение характерных точек границ	Координаты, м				Метод определения координат	Формулы, примененные для расчета средней квадратической погрешности определения координат характерных точек границ (Mt), с подставленными в такие формулы значениями и итоговые (вычисленные) значения Mt, м	Описание закрепления точки
	содержатся в Едином государственном реестре недвижимости		определены в результате выполнения комплексных кадастровых работ				
	X	Y	X	Y			
1	2	3	4	5	6	7	8
н670У	-	-	581868.15	2177713.76	Метод спутниковых геодезических измерений (определений)	Mt=√ Mx2+√My2 = 0,10	-
н708У	-	-	581866.90	2177720.04	Метод спутниковых геодезических измерений (определений)	Mt=√ Mx2+√My2 = 0,10	-
н709У	-	-	581863.64	2177719.33	Метод спутниковых геодезических измерений (определений)	Mt=√ Mx2+√My2 = 0,10	-
н672У	-	-	581864.77	2177713.10	Метод спутниковых геодезических измерений (определений)	Mt=√ Mx2+√My2 = 0,10	-
н670У	-	-	581868.15	2177713.76	Метод спутниковых геодезических измерений (определений)	Mt=√ Mx2+√My2 = 0,10	-

2. Сведения о частях границ уточняемого земельного участка с кадастровым номером 53:23:8423302:343 :

Обозначение части границ		Горизонтальное проложение (S), м	Описание прохождения части границ	Сведения о согласовании местоположения границ (согласовано/спорное)
от т.	до т.			
1	2	3	4	5
н670У	н708У	6.40	-	-
н708У	н709У	3.34	-	-
н709У	н672У	6.33	-	-
н672У	н670У	3.44	-	-

3. Сведения о характеристиках уточняемого земельного участка с кадастровым номером 53:23:8423302:343 :

№ п/п	Наименование характеристики земельного участка	Значение характеристики
1	2	3
1.	Адрес земельного участка	-
1.1.	Сведения о местоположении земельного участка (при отсутствии адреса) в структурированном в соответствии с федеральной информационной адресной системой виде	-
1.2.	Дополнительные сведения о местоположении земельного участка	-
2.	Площадь земельного участка ± величина погрешности определения (вычисления) площади (Р ± ΔР), м2	22 ± 2
3.	Формула, примененная для вычисления предельной погрешности определения площади земельного участка, с подставленными значениями и итоговые (вычисленные) значения (ΔР), м2	ΔР=3.5*Mt*√P=3.5*0,1*√22=2
4.	Площадь земельного участка согласно сведениям Единого государственного реестра недвижимости (Ркад), м2	22
5.	Оценка расхождения Р и Ркад (Р - Ркад), м2	-
6.	Предельные минимальный и максимальный размеры земельного участка (Рмин и Рмакс), м2	- -
7.	Вид (виды) разрешенного использования	П.-П.1 (деловая зона обслуживания производства):для эксплуатации кирпичного гаража
7.1.	Дополнительные сведения об использовании земельного участка	-
8.	Кадастровый или иной государственный учетный номер (инвентарный) здания, сооружения, объекта незавершенного строительства, расположенного на земельном участке	53:23:8423302:1976
9.	Сведения о земельных участках (землях общего пользования, территории общего пользования), посредством которых обеспечивается доступ	Земли общего пользования
10.	Иные сведения	-

4. Пояснения к сведениям об уточняемом земельном участке с кадастровым номером 53:23:8423302:343 :

1.	-

Сведения об уточняемых земельных участках

1. Сведения о характерных точках границы уточняемого земельного участка с кадастровым номером 53:23:8423302:344 :

Система координат МСК-53, зона 2 **Зона № 2**

Обозначение характерных точек границ	Координаты, м				Метод определения координат	Формулы, примененные для расчета средней квадратической погрешности определения координат характерных точек границ (Mt), с подставленными в такие формулы значениями и итоговые (вычисленные) значения Mt, м	Описание закрепления точки
	содержатся в Едином государственном реестре недвижимости		определены в результате выполнения комплексных кадастровых работ				
	X	Y	X	Y			
1	2	3	4	5	6	7	8
н672У	-	-	581864.77	2177713.10	Метод спутниковых геодезических измерений (определений)	Mt=√ Mx2+√My2 = 0,10	-
н709У	-	-	581863.64	2177719.33	Метод спутниковых геодезических измерений (определений)	Mt=√ Mx2+√My2 = 0,10	-
н710У	-	-	581860.23	2177718.64	Метод спутниковых геодезических измерений (определений)	Mt=√ Mx2+√My2 = 0,10	-
н674У	-	-	581861.29	2177712.42	Метод спутниковых геодезических измерений (определений)	Mt=√ Mx2+√My2 = 0,10	-
н672У	-	-	581864.77	2177713.10	Метод спутниковых геодезических измерений (определений)	Mt=√ Mx2+√My2 = 0,10	-

2. Сведения о частях границ уточняемого земельного участка с кадастровым номером 53:23:8423302:344 :

Обозначение части границ		Горизонтальное проложение (S), м	Описание прохождения части границ	Сведения о согласовании местоположения границ (согласовано/спорное)
от т.	до т.			
1	2	3	4	5
н672У	н709У	6.33	-	-
н709У	н710У	3.48	-	-
н710У	н674У	6.31	-	-
н674У	н672У	3.55	-	-

3. Сведения о характеристиках уточняемого земельного участка с кадастровым номером 53:23:8423302:344 :

№ п/п	Наименование характеристики земельного участка	Значение характеристики
1	2	3
1.	Адрес земельного участка	-
1.1.	Сведения о местоположении земельного участка (при отсутствии адреса) в структурированном в соответствии с федеральной информационной адресной системой виде	-
1.2.	Дополнительные сведения о местоположении земельного участка	-
2.	Площадь земельного участка ± величина погрешности определения (вычисления) площади (Р ± ΔР), м2	22 ± 2
3.	Формула, примененная для вычисления предельной погрешности определения площади земельного участка, с подставленными значениями и итоговые (вычисленные) значения (ΔР), м2	ΔР=3.5*Mt*√P=3.5*0,1*√22=2
4.	Площадь земельного участка согласно сведениям Единого государственного реестра недвижимости (Ркад), м2	22
5.	Оценка расхождения Р и Ркад (Р - Ркад), м2	-
6.	Предельные минимальный и максимальный размеры земельного участка (Рмин и Рмакс), м2	- -
7.	Вид (виды) разрешенного использования	П.-П.1 (деловая зона обслуживания производства)
7.1.	Дополнительные сведения об использовании земельного участка	-
8.	Кадастровый или иной государственный учетный номер (инвентарный) здания, сооружения, объекта незавершенного строительства, расположенного на земельном участке	53:23:8423302:1484
9.	Сведения о земельных участках (землях общего пользования, территории общего пользования), посредством которых обеспечивается доступ	Земли общего пользования
10.	Иные сведения	-

4. Пояснения к сведениям об уточняемом земельном участке с кадастровым номером 53:23:8423302:344 :

1.	-

Сведения об уточняемых земельных участках

1. Сведения о характерных точках границы уточняемого земельного участка с кадастровым номером 53:23:8423302:345 :

Система координат МСК-53, зона 2 **Зона № 2**

Обозначение характерных точек границ	Координаты, м				Метод определения координат	Формулы, примененные для расчета средней квадратической погрешности определения координат характерных точек границ (Mt), с подставленными в такие формулы значениями и итоговые (вычисленные) значения Mt, м	Описание закрепления точки
	содержатся в Едином государственном реестре недвижимости		определены в результате выполнения комплексных кадастровых работ				
	X	Y	X	Y			
1	2	3	4	5	6	7	8
н674У	-	-	581861.29	2177712.42	Метод спутниковых геодезических измерений (определений)	Mt=√ Mx2+√My2 = 0,10	-
н710У	-	-	581860.23	2177718.64	Метод спутниковых геодезических измерений (определений)	Mt=√ Mx2+√My2 = 0,10	-
н711У	-	-	581856.90	2177717.99	Метод спутниковых геодезических измерений (определений)	Mt=√ Mx2+√My2 = 0,10	-
н676У	-	-	581858.00	2177711.78	Метод спутниковых геодезических измерений (определений)	Mt=√ Mx2+√My2 = 0,10	-
н674У	-	-	581861.29	2177712.42	Метод спутниковых геодезических измерений (определений)	Mt=√ Mx2+√My2 = 0,10	-

2. Сведения о частях границ уточняемого земельного участка с кадастровым номером 53:23:8423302:345 :

Обозначение части границ		Горизонтальное проложение (S), м	Описание прохождения части границ	Сведения о согласовании местоположения границ (согласовано/спорное)
от т.	до т.			
1	2	3	4	5
н674У	н710У	6.31	-	-
н710У	н711У	3.39	-	-
н711У	н676У	6.31	-	-
н676У	н674У	3.35	-	-

3. Сведения о характеристиках уточняемого земельного участка с кадастровым номером 53:23:8423302:345 :

№ п/п	Наименование характеристики земельного участка	Значение характеристики
1	2	3
1.	Адрес земельного участка	-
1.1.	Сведения о местоположении земельного участка (при отсутствии адреса) в структурированном в соответствии с федеральной информационной адресной системой виде	-
1.2.	Дополнительные сведения о местоположении земельного участка	-
2.	Площадь земельного участка ± величина погрешности определения (вычисления) площади (Р ± ΔР), м2	21 ± 2
3.	Формула, примененная для вычисления предельной погрешности определения площади земельного участка, с подставленными значениями и итоговые (вычисленные) значения (ΔР), м2	ΔР=3.5*Mt*√P=3.5*0,1*√21=2
4.	Площадь земельного участка согласно сведениям Единого государственного реестра недвижимости (Ркад), м2	21
5.	Оценка расхождения Р и Ркад (Р - Ркад), м2	-
6.	Предельные минимальный и максимальный размеры земельного участка (Рмин и Рмакс), м2	- -
7.	Вид (виды) разрешенного использования	Под коммунально-складские объекты
7.1.	Дополнительные сведения об использовании земельного участка	-
8.	Кадастровый или иной государственный учетный номер (инвентарный) здания, сооружения, объекта незавершенного строительства, расположенного на земельном участке	53:23:8423302:1597
9.	Сведения о земельных участках (землях общего пользования, территории общего пользования), посредством которых обеспечивается доступ	Земли общего пользования
10.	Иные сведения	-

4. Пояснения к сведениям об уточняемом земельном участке с кадастровым номером 53:23:8423302:345 :

1.	-

Сведения об уточняемых земельных участках

1. Сведения о характерных точках границы уточняемого земельного участка с кадастровым номером 53:23:8423302:346 :

Система координат МСК-53, зона 2 **Зона № 2**

Обозначение характерных точек границ	Координаты, м				Метод определения координат	Формулы, примененные для расчета средней квадратической погрешности определения координат характерных точек границ (Mt), с подставленными в такие формулы значениями и итоговые (вычисленные) значения Mt, м	Описание закрепления точки
	содержатся в Едином государственном реестре недвижимости		определены в результате выполнения комплексных кадастровых работ				
	X	Y	X	Y			
1	2	3	4	5	6	7	8
н676У	-	-	581858.00	2177711.78	Метод спутниковых геодезических измерений (определений)	Mt=√ Mx2+√My2 = 0,10	-
н711У	-	-	581856.90	2177717.99	Метод спутниковых геодезических измерений (определений)	Mt=√ Mx2+√My2 = 0,10	-
н712У	-	-	581853.38	2177717.30	Метод спутниковых геодезических измерений (определений)	Mt=√ Mx2+√My2 = 0,10	-
н678У	-	-	581854.49	2177711.09	Метод спутниковых геодезических измерений (определений)	Mt=√ Mx2+√My2 = 0,10	-
н676У	-	-	581858.00	2177711.78	Метод спутниковых геодезических измерений (определений)	Mt=√ Mx2+√My2 = 0,10	-

2. Сведения о частях границ уточняемого земельного участка с кадастровым номером 53:23:8423302:346 :

Обозначение части границ		Горизонтальное проложение (S), м	Описание прохождения части границ	Сведения о согласовании местоположения границ (согласовано/спорное)
от т.	до т.			
1	2	3	4	5
н676У	н711У	6.31	-	-
н711У	н712У	3.59	-	-
н712У	н678У	6.31	-	-
н678У	н676У	3.58	-	-

3. Сведения о характеристиках уточняемого земельного участка с кадастровым номером 53:23:8423302:346 :

№ п/п	Наименование характеристики земельного участка	Значение характеристики
1	2	3
1.	Адрес земельного участка	-
1.1.	Сведения о местоположении земельного участка (при отсутствии адреса) в структурированном в соответствии с федеральной информационной адресной системой виде	-
1.2.	Дополнительные сведения о местоположении земельного участка	-
2.	Площадь земельного участка ± величина погрешности определения (вычисления) площади (Р ± ΔР), м2	23 ± 2
3.	Формула, примененная для вычисления предельной погрешности определения площади земельного участка, с подставленными значениями и итоговые (вычисленные) значения (ΔР), м2	ΔP=3.5*Mt*√P=3.5*0,1*√23=2
4.	Площадь земельного участка согласно сведениям Единого государственного реестра недвижимости (Ркад), м2	21
5.	Оценка расхождения Р и Ркад (Р - Ркад), м2	2
6.	Предельные минимальный и максимальный размеры земельного участка (Рмин и Рмакс), м2	- -
7.	Вид (виды) разрешенного использования	Под коммунально-складские объекты
7.1.	Дополнительные сведения об использовании земельного участка	-
8.	Кадастровый или иной государственный учетный номер (инвентарный) здания, сооружения, объекта незавершенного строительства, расположенного на земельном участке	-
9.	Сведения о земельных участках (землях общего пользования, территории общего пользования), посредством которых обеспечивается доступ	Земли общего пользования
10.	Иные сведения	-

4. Пояснения к сведениям об уточняемом земельном участке с кадастровым номером 53:23:8423302:346 :

1.	-

Сведения об уточняемых земельных участках

1. Сведения о характерных точках границы уточняемого земельного участка с кадастровым номером 53:23:8423302:347 :

Система координат МСК-53, зона 2 **Зона № 2**

Обозначение характерных точек границ	Координаты, м				Метод определения координат	Формулы, примененные для расчета средней квадратической погрешности определения координат характерных точек границ (Mt), с подставленными в такие формулы значениями и итоговые (вычисленные) значения Mt, м	Описание закрепления точки
	содержатся в Едином государственном реестре недвижимости		определены в результате выполнения комплексных кадастровых работ				
	X	Y	X	Y			
1	2	3	4	5	6	7	8
н678У	-	-	581854.49	2177711.09	Метод спутниковых геодезических измерений (определений)	Mt=√ Mx2+√My2 = 0,10	-
н712У	-	-	581853.38	2177717.30	Метод спутниковых геодезических измерений (определений)	Mt=√ Mx2+√My2 = 0,10	-
н713У	-	-	581849.71	2177716.60	Метод спутниковых геодезических измерений (определений)	Mt=√ Mx2+√My2 = 0,10	-
н681У	-	-	581850.92	2177710.35	Метод спутниковых геодезических измерений (определений)	Mt=√ Mx2+√My2 = 0,10	-
н679У	-	-	581854.28	2177711.05	Метод спутниковых геодезических измерений (определений)	Mt=√ Mx2+√My2 = 0,10	-
н678У	-	-	581854.49	2177711.09	Метод спутниковых геодезических измерений (определений)	Mt=√ Mx2+√My2 = 0,10	-

2. Сведения о частях границ уточняемого земельного участка с кадастровым номером 53:23:8423302:347 :

Обозначение части границ		Горизонтальное проложение (S), м	Описание прохождения части границ	Сведения о согласовании местоположения границ (согласовано/спорное)
от т.	до т.			
1	2	3	4	5
н678У	н712У	6.31	-	-
н712У	н713У	3.74	-	-
н713У	н681У	6.37	-	-
н681У	н679У	3.43	-	-
н679У	н678У	0.21	-	-

3. Сведения о характеристиках уточняемого земельного участка с кадастровым номером 53:23:8423302:347 :

№ п/п	Наименование характеристики земельного участка	Значение характеристики
1	2	3
1.	Адрес земельного участка	-
1.1.	Сведения о местоположении земельного участка (при отсутствии адреса) в структурированном в соответствии с федеральной информационной адресной системой виде	-
1.2.	Дополнительные сведения о местоположении земельного участка	-
2.	Площадь земельного участка ± величина погрешности определения (вычисления) площади (Р ± ΔР), м2	23 ± 2
3.	Формула, примененная для вычисления предельной погрешности определения площади земельного участка, с подставленными значениями и итоговые (вычисленные) значения (ΔР), м2	ΔР=3.5*Mt*√P=3.5*0,1*√23=2
4.	Площадь земельного участка согласно сведениям Единого государственного реестра недвижимости (Ркад), м2	21
5.	Оценка расхождения Р и Ркад (Р - Ркад), м2	2
6.	Предельные минимальный и максимальный размеры земельного участка (Рмин и Рмакс), м2	- -
7.	Вид (виды) разрешенного использования	Под коммунально-складские объекты
7.1.	Дополнительные сведения об использовании земельного участка	-
8.	Кадастровый или иной государственный учетный номер (инвентарный) здания, сооружения, объекта незавершенного строительства, расположенного на земельном участке	-
9.	Сведения о земельных участках (землях общего пользования, территории общего пользования), посредством которых обеспечивается доступ	Земли общего пользования
10.	Иные сведения	-

4. Пояснения к сведениям об уточняемом земельном участке с кадастровым номером 53:23:8423302:347 :

1.	-

Сведения об уточняемых земельных участках

1. Сведения о характерных точках границы уточняемого земельного участка с кадастровым номером 53:23:8423302:348 :

Система координат МСК-53, зона 2 **Зона № 2**

Обозначение характерных точек границ	Координаты, м				Метод определения координат	Формулы, примененные для расчета средней квадратической погрешности определения координат характерных точек границ (Mt), с подставленными в такие формулы значениями и итоговые (вычисленные) значения Mt, м	Описание закрепления точки
	содержатся в Едином государственном реестре недвижимости		определены в результате выполнения комплексных кадастровых работ				
	X	Y	X	Y			
1	2	3	4	5	6	7	8
н681У	-	-	581850.92	2177710.35	Метод спутниковых геодезических измерений (определений)	Mt=√ Mx2+√My2 = 0,10	-
н713У	-	-	581849.71	2177716.60	Метод спутниковых геодезических измерений (определений)	Mt=√ Mx2+√My2 = 0,10	-
н714У	-	-	581846.12	2177715.77	Метод спутниковых геодезических измерений (определений)	Mt=√ Mx2+√My2 = 0,10	-
н715У	-	-	581847.35	2177709.60	Метод спутниковых геодезических измерений (определений)	Mt=√ Mx2+√My2 = 0,10	-
н681У	-	-	581850.92	2177710.35	Метод спутниковых геодезических измерений (определений)	Mt=√ Mx2+√My2 = 0,10	-

2. Сведения о частях границ уточняемого земельного участка с кадастровым номером 53:23:8423302:348 :

Обозначение части границ		Горизонтальное проложение (S), м	Описание прохождения части границ	Сведения о согласовании местоположения границ (согласовано/спорное)
от т.	до т.			
1	2	3	4	5
н681У	н713У	6.37	-	-
н713У	н714У	3.68	-	-
н714У	н715У	6.29	-	-
н715У	н681У	3.65	-	-

3. Сведения о характеристиках уточняемого земельного участка с кадастровым номером 53:23:8423302:348 :

№ п/п	Наименование характеристики земельного участка	Значение характеристики
1	2	3
1.	Адрес земельного участка	-
1.1.	Сведения о местоположении земельного участка (при отсутствии адреса) в структурированном в соответствии с федеральной информационной адресной системой виде	-
1.2.	Дополнительные сведения о местоположении земельного участка	-
2.	Площадь земельного участка ± величина погрешности определения (вычисления) площади (Р ± ΔР), м2	23 ± 2
3.	Формула, примененная для вычисления предельной погрешности определения площади земельного участка, с подставленными значениями и итоговые (вычисленные) значения (ΔР), м2	ΔР=3.5*Mt*√P=3.5*0,1*√23=2
4.	Площадь земельного участка согласно сведениям Единого государственного реестра недвижимости (Ркад), м2	21
5.	Оценка расхождения Р и Ркад (Р - Ркад), м2	2
6.	Предельные минимальный и максимальный размеры земельного участка (Рмин и Рмакс), м2	- -
7.	Вид (виды) разрешенного использования	Под коммунально-складские объекты
7.1.	Дополнительные сведения об использовании земельного участка	-
8.	Кадастровый или иной государственный учетный номер (инвентарный) здания, сооружения, объекта незавершенного строительства, расположенного на земельном участке	-
9.	Сведения о земельных участках (землях общего пользования, территории общего пользования), посредством которых обеспечивается доступ	Земли общего пользования
10.	Иные сведения	-

4. Пояснения к сведениям об уточняемом земельном участке с кадастровым номером 53:23:8423302:348 :

1.	-

Сведения об уточняемых земельных участках

1. Сведения о характерных точках границы уточняемого земельного участка с кадастровым номером 53:23:8423302:349 :

Система координат МСК-53, зона 2 **Зона № 2**

Обозначение характерных точек границ	Координаты, м				Метод определения координат	Формулы, примененные для расчета средней квадратической погрешности определения координат характерных точек границ (Mt), с подставленными в такие формулы значениями и итоговые (вычисленные) значения Mt, м	Описание закрепления точки
	содержатся в Едином государственном реестре недвижимости		определены в результате выполнения комплексных кадастровых работ				
	X	Y	X	Y			
1	2	3	4	5	6	7	8
н715У	-	-	581847.35	2177709.60	Метод спутниковых геодезических измерений (определений)	Mt=√ Mx2+√My2 = 0,10	-
н714У	-	-	581846.12	2177715.77	Метод спутниковых геодезических измерений (определений)	Mt=√ Mx2+√My2 = 0,10	-
н716У	-	-	581842.59	2177715.12	Метод спутниковых геодезических измерений (определений)	Mt=√ Mx2+√My2 = 0,10	-
н717У	-	-	581842.67	2177714.71	Метод спутниковых геодезических измерений (определений)	Mt=√ Mx2+√My2 = 0,10	-
н684У	-	-	581843.79	2177708.85	Метод спутниковых геодезических измерений (определений)	Mt=√ Mx2+√My2 = 0,10	-
н715У	-	-	581847.35	2177709.60	Метод спутниковых геодезических измерений (определений)	Mt=√ Mx2+√My2 = 0,10	-

2. Сведения о частях границ уточняемого земельного участка с кадастровым номером 53:23:8423302:349 :

Обозначение части границ		Горизонтальное проложение (S), м	Описание прохождения части границ	Сведения о согласовании местоположения границ (согласовано/спорное)
от т.	до т.			
1	2	3	4	5
н715У	н714У	6.29	-	-
н714У	н716У	3.59	-	-
н716У	н717У	0.42	-	-
н717У	н684У	5.97	-	-
н684У	н715У	3.64	-	-

3. Сведения о характеристиках уточняемого земельного участка с кадастровым номером 53:23:8423302:349 :

№ п/п	Наименование характеристики земельного участка	Значение характеристики
1	2	3
1.	Адрес земельного участка	-
1.1.	Сведения о местоположении земельного участка (при отсутствии адреса) в структурированном в соответствии с федеральной информационной адресной системой виде	-
1.2.	Дополнительные сведения о местоположении земельного участка	-
2.	Площадь земельного участка ± величина погрешности определения (вычисления) площади (Р ± ΔР), м2	23 ± 2
3.	Формула, примененная для вычисления предельной погрешности определения площади земельного участка, с подставленными значениями и итоговые (вычисленные) значения (ΔР), м2	ΔР=3.5*Mt*√P=3.5*0,1*√23=2
4.	Площадь земельного участка согласно сведениям Единого государственного реестра недвижимости (Ркад), м2	21
5.	Оценка расхождения Р и Ркад (Р - Ркад), м2	2
6.	Предельные минимальный и максимальный размеры земельного участка (Рмин и Рмакс), м2	- -
7.	Вид (виды) разрешенного использования	Под коммунально-складские объекты
7.1.	Дополнительные сведения об использовании земельного участка	-
8.	Кадастровый или иной государственный учетный номер (инвентарный) здания, сооружения, объекта незавершенного строительства, расположенного на земельном участке	53:23:8423302:2323
9.	Сведения о земельных участках (землях общего пользования, территории общего пользования), посредством которых обеспечивается доступ	Земли общего пользования
10.	Иные сведения	-

4. Пояснения к сведениям об уточняемом земельном участке с кадастровым номером 53:23:8423302:349 :

1.	-

Сведения об уточняемых земельных участках

1. Сведения о характерных точках границы уточняемого земельного участка с кадастровым номером 53:23:8423302:350 :

Система координат МСК-53, зона 2 **Зона № 2**

Обозначение характерных точек границ	Координаты, м				Метод определения координат	Формулы, примененные для расчета средней квадратической погрешности определения координат характерных точек границ (Mt), с подставленными в такие формулы значениями и итоговые (вычисленные) значения Mt, м	Описание закрепления точки
	содержатся в Едином государственном реестре недвижимости		определены в результате выполнения комплексных кадастровых работ				
	X	Y	X	Y			
1	2	3	4	5	6	7	8
н684У	-	-	581843.79	2177708.85	Метод спутниковых геодезических измерений (определений)	Mt=√ Mx2+√My2 = 0,10	-
н717У	-	-	581842.67	2177714.71	Метод спутниковых геодезических измерений (определений)	Mt=√ Mx2+√My2 = 0,10	-
н718У	-	-	581838.80	2177713.98	Метод спутниковых геодезических измерений (определений)	Mt=√ Mx2+√My2 = 0,10	-
н719У	-	-	581838.84	2177713.78	Метод спутниковых геодезических измерений (определений)	Mt=√ Mx2+√My2 = 0,10	-
н685У	-	-	581840.04	2177708.06	Метод спутниковых геодезических измерений (определений)	Mt=√ Mx2+√My2 = 0,10	-
н684У	-	-	581843.79	2177708.85	Метод спутниковых геодезических измерений (определений)	Mt=√ Mx2+√My2 = 0,10	-

2. Сведения о частях границ уточняемого земельного участка с кадастровым номером 53:23:8423302:350 :

Обозначение части границ		Горизонтальное проложение (S), м	Описание прохождения части границ	Сведения о согласовании местоположения границ (согласовано/спорное)
от т.	до т.			
1	2	3	4	5
н684У	н717У	5.97	-	-
н717У	н718У	3.94	-	-
н718У	н719У	0.20	-	-
н719У	н685У	5.84	-	-
н685У	н684У	3.83	-	-

3. Сведения о характеристиках уточняемого земельного участка с кадастровым номером 53:23:8423302:350 :

№ п/п	Наименование характеристики земельного участка	Значение характеристики
1	2	3
1.	Адрес земельного участка	-
1.1.	Сведения о местоположении земельного участка (при отсутствии адреса) в структурированном в соответствии с федеральной информационной адресной системой виде	-
1.2.	Дополнительные сведения о местоположении земельного участка	-
2.	Площадь земельного участка ± величина погрешности определения (вычисления) площади (Р ± ΔР), м2	23 ± 2
3.	Формула, примененная для вычисления предельной погрешности определения площади земельного участка, с подставленными значениями и итоговые (вычисленные) значения (ΔР), м2	ΔР=3.5*Mt*√P=3.5*0,1*√23=2
4.	Площадь земельного участка согласно сведениям Единого государственного реестра недвижимости (Ркад), м2	21
5.	Оценка расхождения Р и Ркад (Р - Ркад), м2	2
6.	Предельные минимальный и максимальный размеры земельного участка (Рмин и Рмакс), м2	- -
7.	Вид (виды) разрешенного использования	Под коммунально-складские объекты
7.1.	Дополнительные сведения об использовании земельного участка	-
8.	Кадастровый или иной государственный учетный номер (инвентарный) здания, сооружения, объекта незавершенного строительства, расположенного на земельном участке	-
9.	Сведения о земельных участках (землях общего пользования, территории общего пользования), посредством которых обеспечивается доступ	Земли общего пользования
10.	Иные сведения	-

4. Пояснения к сведениям об уточняемом земельном участке с кадастровым номером 53:23:8423302:350 :

1.	-

Сведения об уточняемых земельных участках

1. Сведения о характерных точках границы уточняемого земельного участка с кадастровым номером 53:23:8423302:351 :

Система координат МСК-53, зона 2 **Зона № 2**

Обозначение характерных точек границ	Координаты, м				Метод определения координат	Формулы, примененные для расчета средней квадратической погрешности определения координат характерных точек границ (Mt), с подставленными в такие формулы значениями и итоговые (вычисленные) значения Mt, м	Описание закрепления точки
	содержатся в Едином государственном реестре недвижимости		определены в результате выполнения комплексных кадастровых работ				
	X	Y	X	Y			
1	2	3	4	5	6	7	8
н685У	-	-	581840.04	2177708.06	Метод спутниковых геодезических измерений (определений)	Mt=√ Mx2+√My2 = 0,10	-
н719У	-	-	581838.84	2177713.78	Метод спутниковых геодезических измерений (определений)	Mt=√ Mx2+√My2 = 0,10	-
н720У	-	-	581834.94	2177713.10	Метод спутниковых геодезических измерений (определений)	Mt=√ Mx2+√My2 = 0,10	-
н687У	-	-	581836.14	2177707.25	Метод спутниковых геодезических измерений (определений)	Mt=√ Mx2+√My2 = 0,10	-
н685У	-	-	581840.04	2177708.06	Метод спутниковых геодезических измерений (определений)	Mt=√ Mx2+√My2 = 0,10	-

2. Сведения о частях границ уточняемого земельного участка с кадастровым номером 53:23:8423302:351 :

Обозначение части границ		Горизонтальное проложение (S), м	Описание прохождения части границ	Сведения о согласовании местоположения границ (согласовано/спорное)
от т.	до т.			
1	2	3	4	5
н685У	н719У	5.84	-	-
н719У	н720У	3.96	-	-
н720У	н687У	5.97	-	-
н687У	н685У	3.98	-	-

3. Сведения о характеристиках уточняемого земельного участка с кадастровым номером 53:23:8423302:351 :

№ п/п	Наименование характеристики земельного участка	Значение характеристики
1	2	3
1.	Адрес земельного участка	-
1.1.	Сведения о местоположении земельного участка (при отсутствии адреса) в структурированном в соответствии с федеральной информационной адресной системой виде	-
1.2.	Дополнительные сведения о местоположении земельного участка	-
2.	Площадь земельного участка ± величина погрешности определения (вычисления) площади (Р ± ΔР), м2	23 ± 2
3.	Формула, примененная для вычисления предельной погрешности определения площади земельного участка, с подставленными значениями и итоговые (вычисленные) значения (ΔР), м2	ΔР=3.5*Mt*√P=3.5*0,1*√23=2
4.	Площадь земельного участка согласно сведениям Единого государственного реестра недвижимости (Ркад), м2	21
5.	Оценка расхождения Р и Ркад (Р - Ркад), м2	2
6.	Предельные минимальный и максимальный размеры земельного участка (Рмин и Рмакс), м2	- -
7.	Вид (виды) разрешенного использования	Под коммунально-складские объекты
7.1.	Дополнительные сведения об использовании земельного участка	-
8.	Кадастровый или иной государственный учетный номер (инвентарный) здания, сооружения, объекта незавершенного строительства, расположенного на земельном участке	-
9.	Сведения о земельных участках (землях общего пользования, территории общего пользования), посредством которых обеспечивается доступ	Земли общего пользования
10.	Иные сведения	-

4. Пояснения к сведениям об уточняемом земельном участке с кадастровым номером 53:23:8423302:351 :

1.	-

Сведения об уточняемых земельных участках

1. Сведения о характерных точках границы уточняемого земельного участка с кадастровым номером 53:23:8423302:352 :

Система координат МСК-53, зона 2 **Зона № 2**

Обозначение характерных точек границ	Координаты, м				Метод определения координат	Формулы, примененные для расчета средней квадратической погрешности определения координат характерных точек границ (Mt), с подставленными в такие формулы значениями и итоговые (вычисленные) значения Mt, м	Описание закрепления точки
	содержатся в Едином государственном реестре недвижимости		определены в результате выполнения комплексных кадастровых работ				
	X	Y	X	Y			
1	2	3	4	5	6	7	8
н687У	-	-	581836.14	2177707.25	Метод спутниковых геодезических измерений (определений)	Mt=√ Mx2+√My2 = 0,10	-
н720У	-	-	581834.94	2177713.10	Метод спутниковых геодезических измерений (определений)	Mt=√ Mx2+√My2 = 0,10	-
н721У	-	-	581831.20	2177712.37	Метод спутниковых геодезических измерений (определений)	Mt=√ Mx2+√My2 = 0,10	-
н689У	-	-	581832.46	2177706.47	Метод спутниковых геодезических измерений (определений)	Mt=√ Mx2+√My2 = 0,10	-
н687У	-	-	581836.14	2177707.25	Метод спутниковых геодезических измерений (определений)	Mt=√ Mx2+√My2 = 0,10	-

2. Сведения о частях границ уточняемого земельного участка с кадастровым номером 53:23:8423302:352 :

Обозначение части границ		Горизонтальное проложение (S), м	Описание прохождения части границ	Сведения о согласовании местоположения границ (согласовано/спорное)
от т.	до т.			
1	2	3	4	5
н687У	н720У	5.97	-	-
н720У	н721У	3.81	-	-
н721У	н689У	6.03	-	-
н689У	н687У	3.76	-	-

3. Сведения о характеристиках уточняемого земельного участка с кадастровым номером 53:23:8423302:352 :

№ п/п	Наименование характеристики земельного участка	Значение характеристики
1	2	3
1.	Адрес земельного участка	-
1.1.	Сведения о местоположении земельного участка (при отсутствии адреса) в структурированном в соответствии с федеральной информационной адресной системой виде	-
1.2.	Дополнительные сведения о местоположении земельного участка	-
2.	Площадь земельного участка ± величина погрешности определения (вычисления) площади (Р ± ΔР), м2	23 ± 2
3.	Формула, примененная для вычисления предельной погрешности определения площади земельного участка, с подставленными значениями и итоговые (вычисленные) значения (ΔР), м2	ΔР=3.5*Mt*√P=3.5*0,1*√23=2
4.	Площадь земельного участка согласно сведениям Единого государственного реестра недвижимости (Ркад), м2	21
5.	Оценка расхождения Р и Ркад (Р - Ркад), м2	2
6.	Предельные минимальный и максимальный размеры земельного участка (Рмин и Рмакс), м2	- -
7.	Вид (виды) разрешенного использования	Под коммунально-складские объекты
7.1.	Дополнительные сведения об использовании земельного участка	-
8.	Кадастровый или иной государственный учетный номер (инвентарный) здания, сооружения, объекта незавершенного строительства, расположенного на земельном участке	-
9.	Сведения о земельных участках (землях общего пользования, территории общего пользования), посредством которых обеспечивается доступ	Земли общего пользования
10.	Иные сведения	-

4. Пояснения к сведениям об уточняемом земельном участке с кадастровым номером 53:23:8423302:352 :

1.	-

Сведения об уточняемых земельных участках

1. Сведения о характерных точках границы уточняемого земельного участка с кадастровым номером 53:23:8423302:353 :

Система координат МСК-53, зона 2 **Зона № 2**

Обозначение характерных точек границ	Координаты, м				Метод определения координат	Формулы, примененные для расчета средней квадратической погрешности определения координат характерных точек границ (Mt), с подставленными в такие формулы значениями и итоговые (вычисленные) значения Mt, м	Описание закрепления точки
	содержатся в Едином государственном реестре недвижимости		определены в результате выполнения комплексных кадастровых работ				
	X	Y	X	Y			
1	2	3	4	5	6	7	8
н689У	-	-	581832.46	2177706.47	Метод спутниковых геодезических измерений (определений)	Mt=√ Mx2+√My2 = 0,10	-
н721У	-	-	581831.20	2177712.37	Метод спутниковых геодезических измерений (определений)	Mt=√ Mx2+√My2 = 0,10	-
н722У	-	-	581827.38	2177711.55	Метод спутниковых геодезических измерений (определений)	Mt=√ Mx2+√My2 = 0,10	-
н691У	-	-	581828.66	2177705.68	Метод спутниковых геодезических измерений (определений)	Mt=√ Mx2+√My2 = 0,10	-
н689У	-	-	581832.46	2177706.47	Метод спутниковых геодезических измерений (определений)	Mt=√ Mx2+√My2 = 0,10	-

2. Сведения о частях границ уточняемого земельного участка с кадастровым номером 53:23:8423302:353 :

Обозначение части границ		Горизонтальное проложение (S), м	Описание прохождения части границ	Сведения о согласовании местоположения границ (согласовано/спорное)
от т.	до т.			
1	2	3	4	5
н689У	н721У	6.03	-	-
н721У	н722У	3.91	-	-
н722У	н691У	6.01	-	-
н691У	н689У	3.88	-	-

3. Сведения о характеристиках уточняемого земельного участка с кадастровым номером 53:23:8423302:353 :

№ п/п	Наименование характеристики земельного участка	Значение характеристики
1	2	3
1.	Адрес земельного участка	-
1.1.	Сведения о местоположении земельного участка (при отсутствии адреса) в структурированном в соответствии с федеральной информационной адресной системой виде	-
1.2.	Дополнительные сведения о местоположении земельного участка	-
2.	Площадь земельного участка ± величина погрешности определения (вычисления) площади (Р ± ΔР), м2	23 ± 2
3.	Формула, примененная для вычисления предельной погрешности определения площади земельного участка, с подставленными значениями и итоговые (вычисленные) значения (ΔР), м2	ΔР=3.5*Mt*√P=3.5*0,1*√23=2
4.	Площадь земельного участка согласно сведениям Единого государственного реестра недвижимости (Ркад), м2	21
5.	Оценка расхождения Р и Ркад (Р - Ркад), м2	2
6.	Предельные минимальный и максимальный размеры земельного участка (Рмин и Рмакс), м2	- -
7.	Вид (виды) разрешенного использования	Под коммунально-складские объекты
7.1.	Дополнительные сведения об использовании земельного участка	-
8.	Кадастровый или иной государственный учетный номер (инвентарный) здания, сооружения, объекта незавершенного строительства, расположенного на земельном участке	53:23:0000000:11402
9.	Сведения о земельных участках (землях общего пользования, территории общего пользования), посредством которых обеспечивается доступ	Земли общего пользования
10.	Иные сведения	-

4. Пояснения к сведениям об уточняемом земельном участке с кадастровым номером 53:23:8423302:353 :

1.	-

Сведения об уточняемых земельных участках

1. Сведения о характерных точках границы уточняемого земельного участка с кадастровым номером 53:23:8423302:355 :

Система координат МСК-53, зона 2 **Зона № 2**

Обозначение характерных точек границ	Координаты, м				Метод определения координат	Формулы, примененные для расчета средней квадратической погрешности определения координат характерных точек границ (Mt), с подставленными в такие формулы значениями и итоговые (вычисленные) значения Mt, м	Описание закрепления точки
	содержатся в Едином государственном реестре недвижимости		определены в результате выполнения комплексных кадастровых работ				
	X	Y	X	Y			
1	2	3	4	5	6	7	8
н693У	-	-	581825.14	2177704.94	Метод спутниковых геодезических измерений (определений)	Mt=√ Mx2+√My2 = 0,10	-
н723У	-	-	581823.76	2177711.18	Метод спутниковых геодезических измерений (определений)	Mt=√ Mx2+√My2 = 0,10	-
н724У	-	-	581820.19	2177710.44	Метод спутниковых геодезических измерений (определений)	Mt=√ Mx2+√My2 = 0,10	-
27	-	-	581821.55	2177704.19	Метод спутниковых геодезических измерений (определений)	Mt=√ Mx2+√My2 = 0,10	-
н693У	-	-	581825.14	2177704.94	Метод спутниковых геодезических измерений (определений)	Mt=√ Mx2+√My2 = 0,10	-

2. Сведения о частях границ уточняемого земельного участка с кадастровым номером 53:23:8423302:355 :

Обозначение части границ		Горизонтальное проложение (S), м	Описание прохождения части границ	Сведения о согласовании местоположения границ (согласовано/спорное)
от т.	до т.			
1	2	3	4	5
н693У	н723У	6.39	-	-
н723У	н724У	3.65	-	-
н724У	27	6.40	-	-
27	н693У	3.67	-	-

3. Сведения о характеристиках уточняемого земельного участка с кадастровым номером 53:23:8423302:355 :

№ п/п	Наименование характеристики земельного участка	Значение характеристики
1	2	3
1.	Адрес земельного участка	-
1.1.	Сведения о местоположении земельного участка (при отсутствии адреса) в структурированном в соответствии с федеральной информационной адресной системой виде	-
1.2.	Дополнительные сведения о местоположении земельного участка	-
2.	Площадь земельного участка ± величина погрешности определения (вычисления) площади (Р ± ΔР), м2	23 ± 2
3.	Формула, примененная для вычисления предельной погрешности определения площади земельного участка, с подставленными значениями и итоговые (вычисленные) значения (ΔР), м2	ΔР=3.5*Mt*√P=3.5*0,1*√23=2
4.	Площадь земельного участка согласно сведениям Единого государственного реестра недвижимости (Ркад), м2	21
5.	Оценка расхождения Р и Ркад (Р - Ркад), м2	2
6.	Предельные минимальный и максимальный размеры земельного участка (Рмин и Рмакс), м2	- -
7.	Вид (виды) разрешенного использования	Под коммунально-складские объекты
7.1.	Дополнительные сведения об использовании земельного участка	-
8.	Кадастровый или иной государственный учетный номер (инвентарный) здания, сооружения, объекта незавершенного строительства, расположенного на земельном участке	53:23:8423302:2377
9.	Сведения о земельных участках (землях общего пользования, территории общего пользования), посредством которых обеспечивается доступ	Земли общего пользования
10.	Иные сведения	-

4. Пояснения к сведениям об уточняемом земельном участке с кадастровым номером 53:23:8423302:355 :

1.	-

Сведения об уточняемых земельных участках

1. Сведения о характерных точках границы уточняемого земельного участка с кадастровым номером 53:23:8423302:356 :

Система координат МСК-53, зона 2 **Зона № 2**

Обозначение характерных точек границ	Координаты, м				Метод определения координат	Формулы, примененные для расчета средней квадратической погрешности определения координат характерных точек границ (Mt), с подставленными в такие формулы значениями и итоговые (вычисленные) значения Mt, м	Описание закрепления точки
	содержатся в Едином государственном реестре недвижимости		определены в результате выполнения комплексных кадастровых работ				
	X	Y	X	Y			
1	2	3	4	5	6	7	8
27	-	-	581821.55	2177704.19	Метод спутниковых геодезических измерений (определений)	Mt=√ Mx2+√My2 = 0,10	-
н724У	-	-	581820.19	2177710.44	Метод спутниковых геодезических измерений (определений)	Mt=√ Mx2+√My2 = 0,10	-
н725У	-	-	581820.08	2177710.93	Метод спутниковых геодезических измерений (определений)	Mt=√ Mx2+√My2 = 0,10	-
н726У	-	-	581819.96	2177711.49	Метод спутниковых геодезических измерений (определений)	Mt=√ Mx2+√My2 = 0,10	-
н727У	-	-	581816.35	2177710.68	Метод спутниковых геодезических измерений (определений)	Mt=√ Mx2+√My2 = 0,10	-
н728У	-	-	581816.48	2177710.08	Метод спутниковых геодезических измерений (определений)	Mt=√ Mx2+√My2 = 0,10	-

1. Сведения о характерных точках границы уточняемого земельного участка с кадастровым номером 53:23:8423302:356 :

Система координат МСК-53, зона 2 **Зона № 2**

Обозначение характерных точек границ	Координаты, м				Метод определения координат	Формулы, примененные для расчета средней квадратической погрешности определения координат характерных точек границ (Mt), с подставленными в такие формулы значениями и итоговые (вычисленные) значения Mt, м	Описание закрепления точки
	содержатся в Едином государственном реестре недвижимости		определены в результате выполнения комплексных кадастровых работ				
	X	Y	X	Y			
1	2	3	4	5	6	7	8
н695У	-	-	581818.00	2177703.44	Метод спутниковых геодезических измерений (определений)	Mt=√ Mx2+√My2 = 0,10	-
27	-	-	581821.55	2177704.19	Метод спутниковых геодезических измерений (определений)	Mt=√ Mx2+√My2 = 0,10	-

2. Сведения о частях границ уточняемого земельного участка с кадастровым номером 53:23:8423302:356 :

Обозначение части границ		Горизонтальное проложение (S), м	Описание прохождения части границ	Сведения о согласовании местоположения границ (согласовано/спорное)
от т.	до т.			
1	2	3	4	5
27	н724У	6.40	-	-
н724У	н725У	0.50	-	-
н725У	н726У	0.57	-	-
н726У	н727У	3.70	-	-
н727У	н728У	0.61	-	-
н728У	н695У	6.81	-	-
н695У	27	3.63	-	-

3. Сведения о характеристиках уточняемого земельного участка с кадастровым номером 53:23:8423302:356 :

№ п/п	Наименование характеристики земельного участка	Значение характеристики
1	2	3
1.	Адрес земельного участка	-
1.1.	Сведения о местоположении земельного участка (при отсутствии адреса) в структурированном в соответствии с федеральной информационной адресной системой виде	-
1.2.	Дополнительные сведения о местоположении земельного участка	-
2.	Площадь земельного участка ± величина погрешности определения (вычисления) площади (P ± ΔP), м2	27 ± 2

3. Сведения о характеристиках уточняемого земельного участка с кадастровым номером 53:23:8423302:356 :

№ п/п	Наименование характеристики земельного участка	Значение характеристики
1	2	3
3.	Формула, примененная для вычисления предельной погрешности определения площади земельного участка, с подставленными значениями и итоговые (вычисленные) значения (ΔР), м2	ΔР=3.5*Mt*√P=3.5*0,1*√27=2
4.	Площадь земельного участка согласно сведениям Единого государственного реестра недвижимости (Ркад), м2	27
5.	Оценка расхождения Р и Ркад (Р - Ркад), м2	-
6.	Предельные минимальный и максимальный размеры земельного участка (Рмин и Рмакс), м2	- -
7.	Вид (виды) разрешенного использования	Под коммунально-складские объекты
7.1.	Дополнительные сведения об использовании земельного участка	-
8.	Кадастровый или иной государственный учетный номер (инвентарный) здания, сооружения, объекта незавершенного строительства, расположенного на земельном участке	53:23:0000000:11417
9.	Сведения о земельных участках (землях общего пользования, территории общего пользования), посредством которых обеспечивается доступ	Земли общего пользования
10.	Иные сведения	-

4. Пояснения к сведениям об уточняемом земельном участке с кадастровым номером 53:23:8423302:356 :

1.	-

Сведения об уточняемых земельных участках

1. Сведения о характерных точках границы уточняемого земельного участка с кадастровым номером 53:23:8423302:357 :

Система координат МСК-53, зона 2 **Зона № 2**

Обозначение характерных точек границ	Координаты, м				Метод определения координат	Формулы, примененные для расчета средней квадратической погрешности определения координат характерных точек границ (Mt), с подставленными в такие формулы значениями и итоговые (вычисленные) значения Mt, м	Описание закрепления точки
	содержатся в Едином государственном реестре недвижимости		определены в результате выполнения комплексных кадастровых работ				
	X	Y	X	Y			
1	2	3	4	5	6	7	8
н695У	-	-	581818.00	2177703.44	Метод спутниковых геодезических измерений (определений)	Mt=√ Mx2+√My2 = 0,10	-
н728У	-	-	581816.48	2177710.08	Метод спутниковых геодезических измерений (определений)	Mt=√ Mx2+√My2 = 0,10	-
н729У	-	-	581812.05	2177709.21	Метод спутниковых геодезических измерений (определений)	Mt=√ Mx2+√My2 = 0,10	-
н698У	-	-	581813.82	2177702.56	Метод спутниковых геодезических измерений (определений)	Mt=√ Mx2+√My2 = 0,10	-
н695У	-	-	581818.00	2177703.44	Метод спутниковых геодезических измерений (определений)	Mt=√ Mx2+√My2 = 0,10	-

2. Сведения о частях границ уточняемого земельного участка с кадастровым номером 53:23:8423302:357 :

Обозначение части границ		Горизонтальное проложение (S), м	Описание прохождения части границ	Сведения о согласовании местоположения границ (согласовано/спорное)
от т.	до т.			
1	2	3	4	5
н695У	н728У	6.81	-	-
н728У	н729У	4.51	-	-
н729У	н698У	6.88	-	-
н698У	н695У	4.27	-	-

3. Сведения о характеристиках уточняемого земельного участка с кадастровым номером 53:23:8423302:357 :

№ п/п	Наименование характеристики земельного участка	Значение характеристики
1	2	3
1.	Адрес земельного участка	-
1.1.	Сведения о местоположении земельного участка (при отсутствии адреса) в структурированном в соответствии с федеральной информационной адресной системой виде	-
1.2.	Дополнительные сведения о местоположении земельного участка	-
2.	Площадь земельного участка ± величина погрешности определения (вычисления) площади (Р ± ΔР), м2	30 ± 2
3.	Формула, примененная для вычисления предельной погрешности определения площади земельного участка, с подставленными значениями и итоговые (вычисленные) значения (ΔР), м2	ΔP=3.5*Mt*√P=3.5*0,1*√30=2
4.	Площадь земельного участка согласно сведениям Единого государственного реестра недвижимости (Ркад), м2	30
5.	Оценка расхождения Р и Ркад (Р - Ркад), м2	-
6.	Предельные минимальный и максимальный размеры земельного участка (Рмин и Рмакс), м2	- -
7.	Вид (виды) разрешенного использования	Под коммунально-складские объекты
7.1.	Дополнительные сведения об использовании земельного участка	-
8.	Кадастровый или иной государственный учетный номер (инвентарный) здания, сооружения, объекта незавершенного строительства, расположенного на земельном участке	-
9.	Сведения о земельных участках (землях общего пользования, территории общего пользования), посредством которых обеспечивается доступ	Земли общего пользования
10.	Иные сведения	-

4. Пояснения к сведениям об уточняемом земельном участке с кадастровым номером 53:23:8423302:357 :

1.	-

Сведения об уточняемых земельных участках

1. Сведения о характерных точках границы уточняемого земельного участка с кадастровым номером 53:23:8423302:358 :

Система координат МСК-53, зона 2 **Зона № 2**

Обозначение характерных точек границ	Координаты, м				Метод определения координат	Формулы, примененные для расчета средней квадратической погрешности определения координат характерных точек границ (Mt), с подставленными в такие формулы значениями и итоговые (вычисленные) значения Mt, м	Описание закрепления точки
	содержатся в Едином государственном реестре недвижимости		определены в результате выполнения комплексных кадастровых работ				
	X	Y	X	Y			
1	2	3	4	5	6	7	8
н730У	-	-	581893.08	2177735.28	Метод спутниковых геодезических измерений (определений)	Mt=√ Mx2+√My2 = 0,10	-
н731У	-	-	581893.02	2177735.59	Метод спутниковых геодезических измерений (определений)	Mt=√ Mx2+√My2 = 0,10	-
н732У	-	-	581891.76	2177741.68	Метод спутниковых геодезических измерений (определений)	Mt=√ Mx2+√My2 = 0,10	-
н733У	-	-	581888.30	2177740.96	Метод спутниковых геодезических измерений (определений)	Mt=√ Mx2+√My2 = 0,10	-
н734У	-	-	581889.62	2177734.89	Метод спутниковых геодезических измерений (определений)	Mt=√ Mx2+√My2 = 0,10	-
н735У	-	-	581889.68	2177734.58	Метод спутниковых геодезических измерений (определений)	Mt=√ Mx2+√My2 = 0,10	-

1. Сведения о характерных точках границы уточняемого земельного участка с кадастровым номером 53:23:8423302:358 :

Система координат МСК-53, зона 2 **Зона № 2**

Обозначение характерных точек границ	Координаты, м				Метод определения координат	Формулы, примененные для расчета средней квадратической погрешности определения координат характерных точек границ (Mt), с подставленными в такие формулы значениями и итоговые (вычисленные) значения Mt, м	Описание закрепления точки
	содержатся в Едином государственном реестре недвижимости		определены в результате выполнения комплексных кадастровых работ				
	X	Y	X	Y			
1	2	3	4	5	6	7	8
н730У	-	-	581893.08	2177735.28	Метод спутниковых геодезических измерений (определений)	Mt=√ Mx2+√My2 = 0,10	-

2. Сведения о частях границ уточняемого земельного участка с кадастровым номером 53:23:8423302:358 :

Обозначение части границ		Горизонтальное проложение (S), м	Описание прохождения части границ	Сведения о согласовании местоположения границ (согласовано/спорное)
от т.	до т.			
1	2	3	4	5
н730У	н731У	0.32	-	-
н731У	н732У	6.22	-	-
н732У	н733У	3.53	-	-
н733У	н734У	6.21	-	-
н734У	н735У	0.32	-	-
н735У	н730У	3.47	-	-

3. Сведения о характеристиках уточняемого земельного участка с кадастровым номером 53:23:8423302:358 :

№ п/п	Наименование характеристики земельного участка	Значение характеристики
1	2	3
1.	Адрес земельного участка	-
1.1.	Сведения о местоположении земельного участка (при отсутствии адреса) в структурированном в соответствии с федеральной информационной адресной системой виде	-
1.2.	Дополнительные сведения о местоположении земельного участка	-
2.	Площадь земельного участка ± величина погрешности определения (вычисления) площади (P ± ΔP), м2	23 ± 2
3.	Формула, примененная для вычисления предельной погрешности определения площади земельного участка, с подставленными значениями и итоговые (вычисленные) значения (ΔP), м2	ΔP=3.5*Mt*√P=3.5*0,1*√23=2
4.	Площадь земельного участка согласно сведениям Единого государственного реестра недвижимости (Ркад), м2	23
5.	Оценка расхождения Р и Ркад (Р - Ркад), м2	-
6.	Предельные минимальный и максимальный размеры земельного участка (Рмин и Рмакс), м2	- -

3. Сведения о характеристиках уточняемого земельного участка с кадастровым номером 53:23:8423302:358 :

№ п/п	Наименование характеристики земельного участка	Значение характеристики
1	2	3
7.	Вид (виды) разрешенного использования	для эксплуатации гаража
7.1.	Дополнительные сведения об использовании земельного участка	-
8.	Кадастровый или иной государственный учетный номер (инвентарный) здания, сооружения, объекта незавершенного строительства, расположенного на земельном участке	53:23:0000000:10202
9.	Сведения о земельных участках (землях общего пользования, территории общего пользования), посредством которых обеспечивается доступ	Земли общего пользования
10.	Иные сведения	-

4. Пояснения к сведениям об уточняемом земельном участке с кадастровым номером 53:23:8423302:358 :

1.	-

Сведения об уточняемых земельных участках

1. Сведения о характерных точках границы уточняемого земельного участка с кадастровым номером 53:23:8423302:360 :

Система координат МСК-53, зона 2 **Зона № 2**

Обозначение характерных точек границ	Координаты, м				Метод определения координат	Формулы, примененные для расчета средней квадратической погрешности определения координат характерных точек границ (Mt), с подставленными в такие формулы значениями и итоговые (вычисленные) значения Mt, м	Описание закрепления точки
	содержатся в Едином государственном реестре недвижимости		определены в результате выполнения комплексных кадастровых работ				
	X	Y	X	Y			
1	2	3	4	5	6	7	8
н736У	-	-	581886.32	2177734.21	Метод спутниковых геодезических измерений (определений)	Mt=√ Mx2+√My2 = 0,10	-
н737У	-	-	581885.04	2177740.37	Метод спутниковых геодезических измерений (определений)	Mt=√ Mx2+√My2 = 0,10	-
н738У	-	-	581881.34	2177739.64	Метод спутниковых геодезических измерений (определений)	Mt=√ Mx2+√My2 = 0,10	-
н739У	-	-	581882.62	2177733.45	Метод спутниковых геодезических измерений (определений)	Mt=√ Mx2+√My2 = 0,10	-
н736У	-	-	581886.32	2177734.21	Метод спутниковых геодезических измерений (определений)	Mt=√ Mx2+√My2 = 0,10	-

2. Сведения о частях границ уточняемого земельного участка с кадастровым номером 53:23:8423302:360 :

Обозначение части границ		Горизонтальное проложение (S), м	Описание прохождения части границ	Сведения о согласовании местоположения границ (согласовано/спорное)
от т.	до т.			
1	2	3	4	5
н736У	н737У	6.29	-	-
н737У	н738У	3.77	-	-
н738У	н739У	6.32	-	-
н739У	н736У	3.78	-	-

3. Сведения о характеристиках уточняемого земельного участка с кадастровым номером 53:23:8423302:360 :

№ п/п	Наименование характеристики земельного участка	Значение характеристики
1	2	3
1.	Адрес земельного участка	-
1.1.	Сведения о местоположении земельного участка (при отсутствии адреса) в структурированном в соответствии с федеральной информационной адресной системой виде	-
1.2.	Дополнительные сведения о местоположении земельного участка	-
2.	Площадь земельного участка ± величина погрешности определения (вычисления) площади (Р ± ΔР), м2	24 ± 2
3.	Формула, примененная для вычисления предельной погрешности определения площади земельного участка, с подставленными значениями и итоговые (вычисленные) значения (ΔР), м2	ΔP=3.5*Mt*√P=3.5*0,1*√24=2
4.	Площадь земельного участка согласно сведениям Единого государственного реестра недвижимости (Ркад), м2	21
5.	Оценка расхождения Р и Ркад (Р - Ркад), м2	3
6.	Предельные минимальный и максимальный размеры земельного участка (Рмин и Рмакс), м2	18 45
7.	Вид (виды) разрешенного использования	для строительства и эксплуатации индивидуального гаража
7.1.	Дополнительные сведения об использовании земельного участка	-
8.	Кадастровый или иной государственный учетный номер (инвентарный) здания, сооружения, объекта незавершенного строительства, расположенного на земельном участке	53:23:8423302:1419
9.	Сведения о земельных участках (землях общего пользования, территории общего пользования), посредством которых обеспечивается доступ	Земли общего пользования
10.	Иные сведения	-

4. Пояснения к сведениям об уточняемом земельном участке с кадастровым номером 53:23:8423302:360 :

1.	-

Сведения об уточняемых земельных участках

1. Сведения о характерных точках границы уточняемого земельного участка с кадастровым номером 53:23:8423302:361 :

Система координат МСК-53, зона 2 **Зона № 2**

Обозначение характерных точек границ	Координаты, м				Метод определения координат	Формулы, примененные для расчета средней квадратической погрешности определения координат характерных точек границ (Mt), с подставленными в такие формулы значениями и итоговые (вычисленные) значения Mt, м	Описание закрепления точки
	содержатся в Едином государственном реестре недвижимости		определены в результате выполнения комплексных кадастровых работ				
	X	Y	X	Y			
1	2	3	4	5	6	7	8
н739У	-	-	581882.62	2177733.45	Метод спутниковых геодезических измерений (определений)	Mt=√ Mx2+√My2 = 0,10	-
н738У	-	-	581881.34	2177739.64	Метод спутниковых геодезических измерений (определений)	Mt=√ Mx2+√My2 = 0,10	-
н740У	-	-	581877.87	2177738.97	Метод спутниковых геодезических измерений (определений)	Mt=√ Mx2+√My2 = 0,10	-
н741У	-	-	581879.15	2177732.80	Метод спутниковых геодезических измерений (определений)	Mt=√ Mx2+√My2 = 0,10	-
н739У	-	-	581882.62	2177733.45	Метод спутниковых геодезических измерений (определений)	Mt=√ Mx2+√My2 = 0,10	-

2. Сведения о частях границ уточняемого земельного участка с кадастровым номером 53:23:8423302:361 :

Обозначение части границ		Горизонтальное проложение (S), м	Описание прохождения части границ	Сведения о согласовании местоположения границ (согласовано/спорное)
от т.	до т.			
1	2	3	4	5
н739У	н738У	6.32	-	-
н738У	н740У	3.53	-	-
н740У	н741У	6.30	-	-
н741У	н739У	3.53	-	-

3. Сведения о характеристиках уточняемого земельного участка с кадастровым номером 53:23:8423302:361 :

№ п/п	Наименование характеристики земельного участка	Значение характеристики
1	2	3
1.	Адрес земельного участка	-
1.1.	Сведения о местоположении земельного участка (при отсутствии адреса) в структурированном в соответствии с федеральной информационной адресной системой виде	-
1.2.	Дополнительные сведения о местоположении земельного участка	-
2.	Площадь земельного участка ± величина погрешности определения (вычисления) площади (Р ± ΔР), м2	22 ± 2
3.	Формула, примененная для вычисления предельной погрешности определения площади земельного участка, с подставленными значениями и итоговые (вычисленные) значения (ΔР), м2	ΔР=3.5*Mt*√P=3.5*0,1*√22=2
4.	Площадь земельного участка согласно сведениям Единого государственного реестра недвижимости (Ркад), м2	21
5.	Оценка расхождения Р и Ркад (Р - Ркад), м2	1
6.	Предельные минимальный и максимальный размеры земельного участка (Рмин и Рмакс), м2	- -
7.	Вид (виды) разрешенного использования	для эксплуатации кирпичного гаража
7.1.	Дополнительные сведения об использовании земельного участка	-
8.	Кадастровый или иной государственный учетный номер (инвентарный) здания, сооружения, объекта незавершенного строительства, расположенного на земельном участке	53:23:8423302:1942
9.	Сведения о земельных участках (землях общего пользования, территории общего пользования), посредством которых обеспечивается доступ	Земли общего пользования
10.	Иные сведения	-

4. Пояснения к сведениям об уточняемом земельном участке с кадастровым номером 53:23:8423302:361 :

1.	-

Сведения об уточняемых земельных участках

1. Сведения о характерных точках границы уточняемого земельного участка с кадастровым номером 53:23:8423302:362 :

Система координат МСК-53, зона 2 **Зона № 2**

Обозначение характерных точек границ	Координаты, м				Метод определения координат	Формулы, примененные для расчета средней квадратической погрешности определения координат характерных точек границ (Mt), с подставленными в такие формулы значениями и итоговые (вычисленные) значения Mt, м	Описание закрепления точки
	содержатся в Едином государственном реестре недвижимости		определены в результате выполнения комплексных кадастровых работ				
	X	Y	X	Y			
1	2	3	4	5	6	7	8
н741У	-	-	581879.15	2177732.80	Метод спутниковых геодезических измерений (определений)	Mt=√ Mx2+√My2 = 0,10	-
н740У	-	-	581877.87	2177738.97	Метод спутниковых геодезических измерений (определений)	Mt=√ Mx2+√My2 = 0,10	-
н742У	-	-	581874.60	2177738.33	Метод спутниковых геодезических измерений (определений)	Mt=√ Mx2+√My2 = 0,10	-
н743У	-	-	581874.40	2177738.29	Метод спутниковых геодезических измерений (определений)	Mt=√ Mx2+√My2 = 0,10	-
н744У	-	-	581875.65	2177732.08	Метод спутниковых геодезических измерений (определений)	Mt=√ Mx2+√My2 = 0,10	-
н741У	-	-	581879.15	2177732.80	Метод спутниковых геодезических измерений (определений)	Mt=√ Mx2+√My2 = 0,10	-

2. Сведения о частях границ уточняемого земельного участка с кадастровым номером 53:23:8423302:362 :

Обозначение части границ		Горизонтальное проложение (S), м	Описание прохождения части границ	Сведения о согласовании местоположения границ (согласовано/спорное)
от т.	до т.			
1	2	3	4	5
н741У	н740У	6.30	-	-
н740У	н742У	3.33	-	-
н742У	н743У	0.20	-	-
н743У	н744У	6.33	-	-
н744У	н741У	3.57	-	-

3. Сведения о характеристиках уточняемого земельного участка с кадастровым номером 53:23:8423302:362 :

№ п/п	Наименование характеристики земельного участка	Значение характеристики
1	2	3
1.	Адрес земельного участка	-
1.1.	Сведения о местоположении земельного участка (при отсутствии адреса) в структурированном в соответствии с федеральной информационной адресной системой виде	-
1.2.	Дополнительные сведения о местоположении земельного участка	-
2.	Площадь земельного участка ± величина погрешности определения (вычисления) площади (Р ± ΔР), м2	22 ± 2
3.	Формула, примененная для вычисления предельной погрешности определения площади земельного участка, с подставленными значениями и итоговые (вычисленные) значения (ΔР), м2	ΔР=3.5*Mt*√P=3.5*0,1*√22=2
4.	Площадь земельного участка согласно сведениям Единого государственного реестра недвижимости (Ркад), м2	21
5.	Оценка расхождения Р и Ркад (Р - Ркад), м2	1
6.	Предельные минимальный и максимальный размеры земельного участка (Рмин и Рмакс), м2	- -
7.	Вид (виды) разрешенного использования	для эксплуатации кирпичного гаража
7.1.	Дополнительные сведения об использовании земельного участка	-
8.	Кадастровый или иной государственный учетный номер (инвентарный) здания, сооружения, объекта незавершенного строительства, расположенного на земельном участке	53:23:8423302:1488
9.	Сведения о земельных участках (землях общего пользования, территории общего пользования), посредством которых обеспечивается доступ	Земли общего пользования
10.	Иные сведения	-

4. Пояснения к сведениям об уточняемом земельном участке с кадастровым номером 53:23:8423302:362 :

1.	-

Сведения об уточняемых земельных участках

1. Сведения о характерных точках границы уточняемого земельного участка с кадастровым номером 53:23:8423302:364 :

Система координат МСК-53, зона 2 **Зона № 2**

Обозначение характерных точек границ	Координаты, м				Метод определения координат	Формулы, примененные для расчета средней квадратической погрешности определения координат характерных точек границ (Mt), с подставленными в такие формулы значениями и итоговые (вычисленные) значения Mt, м	Описание закрепления точки
	содержатся в Едином государственном реестре недвижимости		определены в результате выполнения комплексных кадастровых работ				
	X	Y	X	Y			
1	2	3	4	5	6	7	8
32	-	-	581872.30	2177731.42	Метод спутниковых геодезических измерений (определений)	Mt=√ Mx2+√My2 = 0,10	-
31	-	-	581871.03	2177737.63	Метод спутниковых геодезических измерений (определений)	Mt=√ Mx2+√My2 = 0,10	-
н745У	-	-	581867.71	2177736.98	Метод спутниковых геодезических измерений (определений)	Mt=√ Mx2+√My2 = 0,10	-
н746У	-	-	581868.95	2177730.71	Метод спутниковых геодезических измерений (определений)	Mt=√ Mx2+√My2 = 0,10	-
32	-	-	581872.30	2177731.42	Метод спутниковых геодезических измерений (определений)	Mt=√ Mx2+√My2 = 0,10	-

2. Сведения о частях границ уточняемого земельного участка с кадастровым номером 53:23:8423302:364 :

Обозначение части границ		Горизонтальное проложение (S), м	Описание прохождения части границ	Сведения о согласовании местоположения границ (согласовано/спорное)
от т.	до т.			
1	2	3	4	5
32	31	6.34	-	-
31	н745У	3.38	-	-
н745У	н746У	6.39	-	-
н746У	32	3.42	-	-

3. Сведения о характеристиках уточняемого земельного участка с кадастровым номером 53:23:8423302:364 :

№ п/п	Наименование характеристики земельного участка	Значение характеристики
1	2	3
1.	Адрес земельного участка	-
1.1.	Сведения о местоположении земельного участка (при отсутствии адреса) в структурированном в соответствии с федеральной информационной адресной системой виде	-
1.2.	Дополнительные сведения о местоположении земельного участка	-
2.	Площадь земельного участка ± величина погрешности определения (вычисления) площади (Р ± ΔР), м2	22 ± 2
3.	Формула, примененная для вычисления предельной погрешности определения площади земельного участка, с подставленными значениями и итоговые (вычисленные) значения (ΔР), м2	ΔР=3.5*Mt*√P=3.5*0,1*√22=2
4.	Площадь земельного участка согласно сведениям Единого государственного реестра недвижимости (Ркад), м2	22
5.	Оценка расхождения Р и Ркад (Р - Ркад), м2	-
6.	Предельные минимальный и максимальный размеры земельного участка (Рмин и Рмакс), м2	- -
7.	Вид (виды) разрешенного использования	для эксплуатации кирпичного гаража
7.1.	Дополнительные сведения об использовании земельного участка	-
8.	Кадастровый или иной государственный учетный номер (инвентарный) здания, сооружения, объекта незавершенного строительства, расположенного на земельном участке	53:23:8423302:1829
9.	Сведения о земельных участках (землях общего пользования, территории общего пользования), посредством которых обеспечивается доступ	Земли общего пользования
10.	Иные сведения	-

4. Пояснения к сведениям об уточняемом земельном участке с кадастровым номером 53:23:8423302:364 :

1.	-

Сведения об уточняемых земельных участках

1. Сведения о характерных точках границы уточняемого земельного участка с кадастровым номером 53:23:8423302:366 :

Система координат МСК-53, зона 2 **Зона № 2**

Обозначение характерных точек границ	Координаты, м				Метод определения координат	Формулы, примененные для расчета средней квадратической погрешности определения координат характерных точек границ (Mt), с подставленными в такие формулы значениями и итоговые (вычисленные) значения Mt, м	Описание закрепления точки
	содержатся в Едином государственном реестре недвижимости		определены в результате выполнения комплексных кадастровых работ				
	X	Y	X	Y			
1	2	3	4	5	6	7	8
н747У	-	-	581865.34	2177730.00	Метод спутниковых геодезических измерений (определений)	Mt=√ Mx2+√My2 = 0,10	-
н748У	-	-	581864.14	2177736.28	Метод спутниковых геодезических измерений (определений)	Mt=√ Mx2+√My2 = 0,10	-
н749У	-	-	581860.72	2177735.61	Метод спутниковых геодезических измерений (определений)	Mt=√ Mx2+√My2 = 0,10	-
н750У	-	-	581860.51	2177735.57	Метод спутниковых геодезических измерений (определений)	Mt=√ Mx2+√My2 = 0,10	-
н751У	-	-	581861.70	2177729.33	Метод спутниковых геодезических измерений (определений)	Mt=√ Mx2+√My2 = 0,10	-
н747У	-	-	581865.34	2177730.00	Метод спутниковых геодезических измерений (определений)	Mt=√ Mx2+√My2 = 0,10	-

2. Сведения о частях границ уточняемого земельного участка с кадастровым номером 53:23:8423302:366 :

Обозначение части границ		Горизонтальное проложение (S), м	Описание прохождения части границ	Сведения о согласовании местоположения границ (согласовано/спорное)
от т.	до т.			
1	2	3	4	5
н747У	н748У	6.39	-	-
н748У	н749У	3.49	-	-
н749У	н750У	0.21	-	-
н750У	н751У	6.35	-	-
н751У	н747У	3.70	-	-

3. Сведения о характеристиках уточняемого земельного участка с кадастровым номером 53:23:8423302:366 :

№ п/п	Наименование характеристики земельного участка	Значение характеристики
1	2	3
1.	Адрес земельного участка	-
1.1.	Сведения о местоположении земельного участка (при отсутствии адреса) в структурированном в соответствии с федеральной информационной адресной системой виде	-
1.2.	Дополнительные сведения о местоположении земельного участка	-
2.	Площадь земельного участка ± величина погрешности определения (вычисления) площади (Р ± ΔР), м2	24 ± 2
3.	Формула, примененная для вычисления предельной погрешности определения площади земельного участка, с подставленными значениями и итоговые (вычисленные) значения (ΔР), м2	ΔР=3.5*Mt*√P=3.5*0,1*√24=2
4.	Площадь земельного участка согласно сведениям Единого государственного реестра недвижимости (Ркад), м2	23
5.	Оценка расхождения Р и Ркад (Р - Ркад), м2	1
6.	Предельные минимальный и максимальный размеры земельного участка (Рмин и Рмакс), м2	- -
7.	Вид (виды) разрешенного использования	Для эксплуатации гаража
7.1.	Дополнительные сведения об использовании земельного участка	-
8.	Кадастровый или иной государственный учетный номер (инвентарный) здания, сооружения, объекта незавершенного строительства, расположенного на земельном участке	53:23:8423302:1601
9.	Сведения о земельных участках (землях общего пользования, территории общего пользования), посредством которых обеспечивается доступ	Земли общего пользования
10.	Иные сведения	-

4. Пояснения к сведениям об уточняемом земельном участке с кадастровым номером 53:23:8423302:366 :

1.	-

Сведения об уточняемых земельных участках

1. Сведения о характерных точках границы уточняемого земельного участка с кадастровым номером 53:23:8423302:367 :

Система координат МСК-53, зона 2 **Зона № 2**

Обозначение характерных точек границ	Координаты, м				Метод определения координат	Формулы, примененные для расчета средней квадратической погрешности определения координат характерных точек границ (Mt), с подставленными в такие формулы значениями и итоговые (вычисленные) значения Mt, м	Описание закрепления точки
	содержатся в Едином государственном реестре недвижимости		определены в результате выполнения комплексных кадастровых работ				
	X	Y	X	Y			
1	2	3	4	5	6	7	8
н751У	-	-	581861.70	2177729.33	Метод спутниковых геодезических измерений (определений)	Mt=√ Mx2+√My2 = 0,10	-
н750У	-	-	581860.51	2177735.57	Метод спутниковых геодезических измерений (определений)	Mt=√ Mx2+√My2 = 0,10	-
н752У	-	-	581857.07	2177734.90	Метод спутниковых геодезических измерений (определений)	Mt=√ Mx2+√My2 = 0,10	-
н753У	-	-	581858.25	2177728.68	Метод спутниковых геодезических измерений (определений)	Mt=√ Mx2+√My2 = 0,10	-
н751У	-	-	581861.70	2177729.33	Метод спутниковых геодезических измерений (определений)	Mt=√ Mx2+√My2 = 0,10	-

2. Сведения о частях границ уточняемого земельного участка с кадастровым номером 53:23:8423302:367 :

Обозначение части границ		Горизонтальное проложение (S), м	Описание прохождения части границ	Сведения о согласовании местоположения границ (согласовано/спорное)
от т.	до т.			
1	2	3	4	5
н751У	н750У	6.35	-	-
н750У	н752У	3.50	-	-
н752У	н753У	6.33	-	-
н753У	н751У	3.51	-	-

3. Сведения о характеристиках уточняемого земельного участка с кадастровым номером 53:23:8423302:367 :

№ п/п	Наименование характеристики земельного участка	Значение характеристики
1	2	3
1.	Адрес земельного участка	-
1.1.	Сведения о местоположении земельного участка (при отсутствии адреса) в структурированном в соответствии с федеральной информационной адресной системой виде	-
1.2.	Дополнительные сведения о местоположении земельного участка	-
2.	Площадь земельного участка ± величина погрешности определения (вычисления) площади (Р ± ΔР), м2	22 ± 2
3.	Формула, примененная для вычисления предельной погрешности определения площади земельного участка, с подставленными значениями и итоговые (вычисленные) значения (ΔР), м2	ΔР=3.5*Mt*√P=3.5*0,1*√22=2
4.	Площадь земельного участка согласно сведениям Единого государственного реестра недвижимости (Ркад), м2	21
5.	Оценка расхождения Р и Ркад (Р - Ркад), м2	1
6.	Предельные минимальный и максимальный размеры земельного участка (Рмин и Рмакс), м2	- -
7.	Вид (виды) разрешенного использования	Под коммунально-складские объекты
7.1.	Дополнительные сведения об использовании земельного участка	-
8.	Кадастровый или иной государственный учетный номер (инвентарный) здания, сооружения, объекта незавершенного строительства, расположенного на земельном участке	-
9.	Сведения о земельных участках (землях общего пользования, территории общего пользования), посредством которых обеспечивается доступ	Земли общего пользования
10.	Иные сведения	-

4. Пояснения к сведениям об уточняемом земельном участке с кадастровым номером 53:23:8423302:367 :

1.	-

Сведения об уточняемых земельных участках

1. Сведения о характерных точках границы уточняемого земельного участка с кадастровым номером 53:23:8423302:368 :

Система координат МСК-53, зона 2 **Зона № 2**

Обозначение характерных точек границ	Координаты, м				Метод определения координат	Формулы, примененные для расчета средней квадратической погрешности определения координат характерных точек границ (Mt), с подставленными в такие формулы значениями и итоговые (вычисленные) значения Mt, м	Описание закрепления точки
	содержатся в Едином государственном реестре недвижимости		определены в результате выполнения комплексных кадастровых работ				
	X	Y	X	Y			
1	2	3	4	5	6	7	8
н753У	-	-	581858.25	2177728.68	Метод спутниковых геодезических измерений (определений)	Mt=√ Mx2+√My2 = 0,10	-
н752У	-	-	581857.07	2177734.90	Метод спутниковых геодезических измерений (определений)	Mt=√ Mx2+√My2 = 0,10	-
н754У	-	-	581853.59	2177734.22	Метод спутниковых геодезических измерений (определений)	Mt=√ Mx2+√My2 = 0,10	-
н755У	-	-	581854.77	2177728.00	Метод спутниковых геодезических измерений (определений)	Mt=√ Mx2+√My2 = 0,10	-
н753У	-	-	581858.25	2177728.68	Метод спутниковых геодезических измерений (определений)	Mt=√ Mx2+√My2 = 0,10	-

2. Сведения о частях границ уточняемого земельного участка с кадастровым номером 53:23:8423302:368 :

Обозначение части границ		Горизонтальное проложение (S), м	Описание прохождения части границ	Сведения о согласовании местоположения границ (согласовано/спорное)
от т.	до т.			
1	2	3	4	5
н753У	н752У	6.33	-	-
н752У	н754У	3.55	-	-
н754У	н755У	6.33	-	-
н755У	н753У	3.55	-	-

3. Сведения о характеристиках уточняемого земельного участка с кадастровым номером 53:23:8423302:368 :

№ п/п	Наименование характеристики земельного участка	Значение характеристики
1	2	3
1.	Адрес земельного участка	-
1.1.	Сведения о местоположении земельного участка (при отсутствии адреса) в структурированном в соответствии с федеральной информационной адресной системой виде	-
1.2.	Дополнительные сведения о местоположении земельного участка	-
2.	Площадь земельного участка ± величина погрешности определения (вычисления) площади (Р ± ΔР), м2	22 ± 2
3.	Формула, примененная для вычисления предельной погрешности определения площади земельного участка, с подставленными значениями и итоговые (вычисленные) значения (ΔР), м2	ΔР=3.5*Mt*√P=3.5*0,1*√22=2
4.	Площадь земельного участка согласно сведениям Единого государственного реестра недвижимости (Ркад), м2	21
5.	Оценка расхождения Р и Ркад (Р - Ркад), м2	1
6.	Предельные минимальный и максимальный размеры земельного участка (Рмин и Рмакс), м2	- -
7.	Вид (виды) разрешенного использования	для эксплуатации индивидуального гаража
7.1.	Дополнительные сведения об использовании земельного участка	-
8.	Кадастровый или иной государственный учетный номер (инвентарный) здания, сооружения, объекта незавершенного строительства, расположенного на земельном участке	53:23:8423302:1827
9.	Сведения о земельных участках (землях общего пользования, территории общего пользования), посредством которых обеспечивается доступ	Земли общего пользования
10.	Иные сведения	-

4. Пояснения к сведениям об уточняемом земельном участке с кадастровым номером 53:23:8423302:368 :

1.	-

Сведения об уточняемых земельных участках

1. Сведения о характерных точках границы уточняемого земельного участка с кадастровым номером 53:23:8423302:369 :

Система координат МСК-53, зона 2 **Зона № 2**

Обозначение характерных точек границ	Координаты, м				Метод определения координат	Формулы, примененные для расчета средней квадратической погрешности определения координат характерных точек границ (Mt), с подставленными в такие формулы значениями и итоговые (вычисленные) значения Mt, м	Описание закрепления точки
	содержатся в Едином государственном реестре недвижимости		определены в результате выполнения комплексных кадастровых работ				
	X	Y	X	Y			
1	2	3	4	5	6	7	8
н755У	-	-	581854.77	2177728.00	Метод спутниковых геодезических измерений (определений)	Mt=√ Mx2+√My2 = 0,10	-
н754У	-	-	581853.59	2177734.22	Метод спутниковых геодезических измерений (определений)	Mt=√ Mx2+√My2 = 0,10	-
н756У	-	-	581853.42	2177734.19	Метод спутниковых геодезических измерений (определений)	Mt=√ Mx2+√My2 = 0,10	-
н757У	-	-	581849.98	2177733.51	Метод спутниковых геодезических измерений (определений)	Mt=√ Mx2+√My2 = 0,10	-
н758У	-	-	581851.17	2177727.25	Метод спутниковых геодезических измерений (определений)	Mt=√ Mx2+√My2 = 0,10	-
н755У	-	-	581854.77	2177728.00	Метод спутниковых геодезических измерений (определений)	Mt=√ Mx2+√My2 = 0,10	-

2. Сведения о частях границ уточняемого земельного участка с кадастровым номером 53:23:8423302:369 :

Обозначение части границ		Горизонтальное проложение (S), м	Описание прохождения части границ	Сведения о согласовании местоположения границ (согласовано/спорное)
от т.	до т.			
1	2	3	4	5
н755У	н754У	6.33	-	-
н754У	н756У	0.17	-	-
н756У	н757У	3.51	-	-
н757У	н758У	6.37	-	-
н758У	н755У	3.68	-	-

3. Сведения о характеристиках уточняемого земельного участка с кадастровым номером 53:23:8423302:369 :

№ п/п	Наименование характеристики земельного участка	Значение характеристики
1	2	3
1.	Адрес земельного участка	-
1.1.	Сведения о местоположении земельного участка (при отсутствии адреса) в структурированном в соответствии с федеральной информационной адресной системой виде	-
1.2.	Дополнительные сведения о местоположении земельного участка	-
2.	Площадь земельного участка ± величина погрешности определения (вычисления) площади (Р ± ΔР), м2	23 ± 2
3.	Формула, примененная для вычисления предельной погрешности определения площади земельного участка, с подставленными значениями и итоговые (вычисленные) значения (ΔР), м2	ΔР=3.5*Mt*√P=3.5*0,1*√23=2
4.	Площадь земельного участка согласно сведениям Единого государственного реестра недвижимости (Ркад), м2	21
5.	Оценка расхождения Р и Ркад (Р - Ркад), м2	2
6.	Предельные минимальный и максимальный размеры земельного участка (Рмин и Рмакс), м2	- -
7.	Вид (виды) разрешенного использования	гараж
7.1.	Дополнительные сведения об использовании земельного участка	-
8.	Кадастровый или иной государственный учетный номер (инвентарный) здания, сооружения, объекта незавершенного строительства, расположенного на земельном участке	-
9.	Сведения о земельных участках (землях общего пользования, территории общего пользования), посредством которых обеспечивается доступ	Земли общего пользования
10.	Иные сведения	-

4. Пояснения к сведениям об уточняемом земельном участке с кадастровым номером 53:23:8423302:369 :

1.	-

Сведения об уточняемых земельных участках

1. Сведения о характерных точках границы уточняемого земельного участка с кадастровым номером 53:23:8423302:370 :

Система координат МСК-53, зона 2 **Зона № 2**

Обозначение характерных точек границ	Координаты, м				Метод определения координат	Формулы, примененные для расчета средней квадратической погрешности определения координат характерных точек границ (Mt), с подставленными в такие формулы значениями и итоговые (вычисленные) значения Mt, м	Описание закрепления точки
	содержатся в Едином государственном реестре недвижимости		определены в результате выполнения комплексных кадастровых работ				
	X	Y	X	Y			
1	2	3	4	5	6	7	8
н758У	-	-	581851.17	2177727.25	Метод спутниковых геодезических измерений (определений)	Mt=√ Mx2+√My2 = 0,10	-
н757У	-	-	581849.98	2177733.51	Метод спутниковых геодезических измерений (определений)	Mt=√ Mx2+√My2 = 0,10	-
н759У	-	-	581846.77	2177732.89	Метод спутниковых геодезических измерений (определений)	Mt=√ Mx2+√My2 = 0,10	-
н760У	-	-	581846.51	2177732.84	Метод спутниковых геодезических измерений (определений)	Mt=√ Mx2+√My2 = 0,10	-
н761У	-	-	581847.70	2177726.55	Метод спутниковых геодезических измерений (определений)	Mt=√ Mx2+√My2 = 0,10	-
н758У	-	-	581851.17	2177727.25	Метод спутниковых геодезических измерений (определений)	Mt=√ Mx2+√My2 = 0,10	-

2. Сведения о частях границ уточняемого земельного участка с кадастровым номером 53:23:8423302:370 :

Обозначение части границ		Горизонтальное проложение (S), м	Описание прохождения части границ	Сведения о согласовании местоположения границ (согласовано/спорное)
от т.	до т.			
1	2	3	4	5
н758У	н757У	6.37	-	-
н757У	н759У	3.27	-	-
н759У	н760У	0.26	-	-
н760У	н761У	6.40	-	-
н761У	н758У	3.54	-	-

3. Сведения о характеристиках уточняемого земельного участка с кадастровым номером 53:23:8423302:370 :

№ п/п	Наименование характеристики земельного участка	Значение характеристики
1	2	3
1.	Адрес земельного участка	-
1.1.	Сведения о местоположении земельного участка (при отсутствии адреса) в структурированном в соответствии с федеральной информационной адресной системой виде	-
1.2.	Дополнительные сведения о местоположении земельного участка	-
2.	Площадь земельного участка ± величина погрешности определения (вычисления) площади (Р ± ΔР), м2	23 ± 2
3.	Формула, примененная для вычисления предельной погрешности определения площади земельного участка, с подставленными значениями и итоговые (вычисленные) значения (ΔР), м2	ΔР=3.5*Mt*√P=3.5*0,1*√23=2
4.	Площадь земельного участка согласно сведениям Единого государственного реестра недвижимости (Ркад), м2	21
5.	Оценка расхождения Р и Ркад (Р - Ркад), м2	2
6.	Предельные минимальный и максимальный размеры земельного участка (Рмин и Рмакс), м2	- -
7.	Вид (виды) разрешенного использования	Под коммунально-складские объекты
7.1.	Дополнительные сведения об использовании земельного участка	-
8.	Кадастровый или иной государственный учетный номер (инвентарный) здания, сооружения, объекта незавершенного строительства, расположенного на земельном участке	-
9.	Сведения о земельных участках (землях общего пользования, территории общего пользования), посредством которых обеспечивается доступ	Земли общего пользования
10.	Иные сведения	-

4. Пояснения к сведениям об уточняемом земельном участке с кадастровым номером 53:23:8423302:370 :

1.	-

Сведения об уточняемых земельных участках

1. Сведения о характерных точках границы уточняемого земельного участка с кадастровым номером 53:23:8423302:371 :

Система координат МСК-53, зона 2 **Зона № 2**

Обозначение характерных точек границ	Координаты, м				Метод определения координат	Формулы, примененные для расчета средней квадратической погрешности определения координат характерных точек границ (Mt), с подставленными в такие формулы значениями и итоговые (вычисленные) значения Mt, м	Описание закрепления точки
	содержатся в Едином государственном реестре недвижимости		определены в результате выполнения комплексных кадастровых работ				
	X	Y	X	Y			
1	2	3	4	5	6	7	8
н761У	-	-	581847.70	2177726.55	Метод спутниковых геодезических измерений (определений)	Mt=√ Mx2+√My2 = 0,10	-
н760У	-	-	581846.51	2177732.84	Метод спутниковых геодезических измерений (определений)	Mt=√ Mx2+√My2 = 0,10	-
н762У	-	-	581843.48	2177732.24	Метод спутниковых геодезических измерений (определений)	Mt=√ Mx2+√My2 = 0,10	-
н763У	-	-	581842.96	2177732.14	Метод спутниковых геодезических измерений (определений)	Mt=√ Mx2+√My2 = 0,10	-
н764У	-	-	581844.16	2177725.80	Метод спутниковых геодезических измерений (определений)	Mt=√ Mx2+√My2 = 0,10	-
н761У	-	-	581847.70	2177726.55	Метод спутниковых геодезических измерений (определений)	Mt=√ Mx2+√My2 = 0,10	-

2. Сведения о частях границ уточняемого земельного участка с кадастровым номером 53:23:8423302:371 :

Обозначение части границ		Горизонтальное проложение (S), м	Описание прохождения части границ	Сведения о согласовании местоположения границ (согласовано/спорное)
от т.	до т.			
1	2	3	4	5
н761У	н760У	6.40	-	-
н760У	н762У	3.09	-	-
н762У	н763У	0.53	-	-
н763У	н764У	6.45	-	-
н764У	н761У	3.62	-	-

3. Сведения о характеристиках уточняемого земельного участка с кадастровым номером 53:23:8423302:371 :

№ п/п	Наименование характеристики земельного участка	Значение характеристики
1	2	3
1.	Адрес земельного участка	-
1.1.	Сведения о местоположении земельного участка (при отсутствии адреса) в структурированном в соответствии с федеральной информационной адресной системой виде	-
1.2.	Дополнительные сведения о местоположении земельного участка	-
2.	Площадь земельного участка ± величина погрешности определения (вычисления) площади (Р ± ΔР), м2	23 ± 2
3.	Формула, примененная для вычисления предельной погрешности определения площади земельного участка, с подставленными значениями и итоговые (вычисленные) значения (ΔР), м2	ΔР=3.5*Mt*√P=3.5*0,1*√23=2
4.	Площадь земельного участка согласно сведениям Единого государственного реестра недвижимости (Ркад), м2	23
5.	Оценка расхождения Р и Ркад (Р - Ркад), м2	-
6.	Предельные минимальный и максимальный размеры земельного участка (Рмин и Рмакс), м2	- -
7.	Вид (виды) разрешенного использования	для эксплуатации индивидуального кирпичного гаража
7.1.	Дополнительные сведения об использовании земельного участка	-
8.	Кадастровый или иной государственный учетный номер (инвентарный) здания, сооружения, объекта незавершенного строительства, расположенного на земельном участке	53:23:8423302:1825
9.	Сведения о земельных участках (землях общего пользования, территории общего пользования), посредством которых обеспечивается доступ	Земли общего пользования
10.	Иные сведения	-

4. Пояснения к сведениям об уточняемом земельном участке с кадастровым номером 53:23:8423302:371 :

1.	-

Сведения об уточняемых земельных участках

1. Сведения о характерных точках границы уточняемого земельного участка с кадастровым номером 53:23:8423302:372 :

Система координат МСК-53, зона 2 **Зона № 2**

Обозначение характерных точек границ	Координаты, м				Метод определения координат	Формулы, примененные для расчета средней квадратической погрешности определения координат характерных точек границ (Mt), с подставленными в такие формулы значениями и итоговые (вычисленные) значения Mt, м	Описание закрепления точки
	содержатся в Едином государственном реестре недвижимости		определены в результате выполнения комплексных кадастровых работ				
	X	Y	X	Y			
1	2	3	4	5	6	7	8
н764У	-	-	581844.16	2177725.80	Метод спутниковых геодезических измерений (определений)	Mt=√ Mx2+√My2 = 0,10	-
н763У	-	-	581842.96	2177732.14	Метод спутниковых геодезических измерений (определений)	Mt=√ Mx2+√My2 = 0,10	-
н765У	-	-	581840.09	2177731.58	Метод спутниковых геодезических измерений (определений)	Mt=√ Mx2+√My2 = 0,10	-
н766У	-	-	581839.49	2177731.46	Метод спутниковых геодезических измерений (определений)	Mt=√ Mx2+√My2 = 0,10	-
н767У	-	-	581840.72	2177725.06	Метод спутниковых геодезических измерений (определений)	Mt=√ Mx2+√My2 = 0,10	-
н764У	-	-	581844.16	2177725.80	Метод спутниковых геодезических измерений (определений)	Mt=√ Mx2+√My2 = 0,10	-

2. Сведения о частях границ уточняемого земельного участка с кадастровым номером 53:23:8423302:372 :

Обозначение части границ		Горизонтальное проложение (S), м	Описание прохождения части границ	Сведения о согласовании местоположения границ (согласовано/спорное)
от т.	до т.			
1	2	3	4	5
н764У	н763У	6.45	-	-
н763У	н765У	2.92	-	-
н765У	н766У	0.61	-	-
н766У	н767У	6.52	-	-
н767У	н764У	3.52	-	-

3. Сведения о характеристиках уточняемого земельного участка с кадастровым номером 53:23:8423302:372 :

№ п/п	Наименование характеристики земельного участка	Значение характеристики
1	2	3
1.	Адрес земельного участка	-
1.1.	Сведения о местоположении земельного участка (при отсутствии адреса) в структурированном в соответствии с федеральной информационной адресной системой виде	-
1.2.	Дополнительные сведения о местоположении земельного участка	-
2.	Площадь земельного участка ± величина погрешности определения (вычисления) площади (Р ± ΔР), м2	23 ± 2
3.	Формула, примененная для вычисления предельной погрешности определения площади земельного участка, с подставленными значениями и итоговые (вычисленные) значения (ΔР), м2	ΔР=3.5*Mt*√P=3.5*0,1*√23=2
4.	Площадь земельного участка согласно сведениям Единого государственного реестра недвижимости (Ркад), м2	22
5.	Оценка расхождения Р и Ркад (Р - Ркад), м2	1
6.	Предельные минимальный и максимальный размеры земельного участка (Рмин и Рмакс), м2	- -
7.	Вид (виды) разрешенного использования	Под коммунально-складские объекты
7.1.	Дополнительные сведения об использовании земельного участка	-
8.	Кадастровый или иной государственный учетный номер (инвентарный) здания, сооружения, объекта незавершенного строительства, расположенного на земельном участке	53:23:8423302:2376
9.	Сведения о земельных участках (землях общего пользования, территории общего пользования), посредством которых обеспечивается доступ	Земли общего пользования
10.	Иные сведения	-

4. Пояснения к сведениям об уточняемом земельном участке с кадастровым номером 53:23:8423302:372 :

1.	-

Сведения об уточняемых земельных участках

1. Сведения о характерных точках границы уточняемого земельного участка с кадастровым номером 53:23:8423302:374 :

Система координат МСК-53, зона 2 **Зона № 2**

Обозначение характерных точек границ	Координаты, м				Метод определения координат	Формулы, примененные для расчета средней квадратической погрешности определения координат характерных точек границ (Mt), с подставленными в такие формулы значениями и итоговые (вычисленные) значения Mt, м	Описание закрепления точки
	содержатся в Едином государственном реестре недвижимости		определены в результате выполнения комплексных кадастровых работ				
	X	Y	X	Y			
1	2	3	4	5	6	7	8
н768У	-	-	581836.95	2177724.30	Метод спутниковых геодезических измерений (определений)	Mt=√ Mx2+√My2 = 0,10	-
36	-	-	581835.62	2177730.71	Метод спутниковых геодезических измерений (определений)	Mt=√ Mx2+√My2 = 0,10	-
н769У	-	-	581832.92	2177730.18	Метод спутниковых геодезических измерений (определений)	Mt=√ Mx2+√My2 = 0,10	-
н770У	-	-	581832.27	2177730.05	Метод спутниковых геодезических измерений (определений)	Mt=√ Mx2+√My2 = 0,10	-
н771У	-	-	581833.49	2177723.60	Метод спутниковых геодезических измерений (определений)	Mt=√ Mx2+√My2 = 0,10	-
н768У	-	-	581836.95	2177724.30	Метод спутниковых геодезических измерений (определений)	Mt=√ Mx2+√My2 = 0,10	-

2. Сведения о частях границ уточняемого земельного участка с кадастровым номером 53:23:8423302:374 :

Обозначение части границ		Горизонтальное проложение (S), м	Описание прохождения части границ	Сведения о согласовании местоположения границ (согласовано/спорное)
от т.	до т.			
1	2	3	4	5
н768У	36	6.55	-	-
36	н769У	2.75	-	-
н769У	н770У	0.66	-	-
н770У	н771У	6.56	-	-
н771У	н768У	3.53	-	-

3. Сведения о характеристиках уточняемого земельного участка с кадастровым номером 53:23:8423302:374 :

№ п/п	Наименование характеристики земельного участка	Значение характеристики
1	2	3
1.	Адрес земельного участка	-
1.1.	Сведения о местоположении земельного участка (при отсутствии адреса) в структурированном в соответствии с федеральной информационной адресной системой виде	-
1.2.	Дополнительные сведения о местоположении земельного участка	-
2.	Площадь земельного участка ± величина погрешности определения (вычисления) площади (Р ± ΔР), м2	23 ± 2
3.	Формула, примененная для вычисления предельной погрешности определения площади земельного участка, с подставленными значениями и итоговые (вычисленные) значения (ΔР), м2	ΔР=3.5*Mt*√P=3.5*0,1*√23=2
4.	Площадь земельного участка согласно сведениям Единого государственного реестра недвижимости (Ркад), м2	23
5.	Оценка расхождения Р и Ркад (Р - Ркад), м2	-
6.	Предельные минимальный и максимальный размеры земельного участка (Рмин и Рмакс), м2	- -
7.	Вид (виды) разрешенного использования	для строительства и эксплуатации гаража
7.1.	Дополнительные сведения об использовании земельного участка	-
8.	Кадастровый или иной государственный учетный номер (инвентарный) здания, сооружения, объекта незавершенного строительства, расположенного на земельном участке	53:23:8423302:1571
9.	Сведения о земельных участках (землях общего пользования, территории общего пользования), посредством которых обеспечивается доступ	Земли общего пользования
10.	Иные сведения	-

4. Пояснения к сведениям об уточняемом земельном участке с кадастровым номером 53:23:8423302:374 :

1.	-

Сведения об уточняемых земельных участках

1. Сведения о характерных точках границы уточняемого земельного участка с кадастровым номером 53:23:8423302:375 :

Система координат МСК-53, зона 2 **Зона № 2**

Обозначение характерных точек границ	Координаты, м				Метод определения координат	Формулы, примененные для расчета средней квадратической погрешности определения координат характерных точек границ (Mt), с подставленными в такие формулы значениями и итоговые (вычисленные) значения Mt, м	Описание закрепления точки
	содержатся в Едином государственном реестре недвижимости		определены в результате выполнения комплексных кадастровых работ				
	X	Y	X	Y			
1	2	3	4	5	6	7	8
н771У	-	-	581833.49	2177723.60	Метод спутниковых геодезических измерений (определений)	Mt=√ Mx2+√My2 = 0,10	-
н770У	-	-	581832.27	2177730.05	Метод спутниковых геодезических измерений (определений)	Mt=√ Mx2+√My2 = 0,10	-
н772У	-	-	581829.24	2177729.46	Метод спутниковых геодезических измерений (определений)	Mt=√ Mx2+√My2 = 0,10	-
н773У	-	-	581828.75	2177729.36	Метод спутниковых геодезических измерений (определений)	Mt=√ Mx2+√My2 = 0,10	-
н774У	-	-	581829.94	2177722.97	Метод спутниковых геодезических измерений (определений)	Mt=√ Mx2+√My2 = 0,10	-
н771У	-	-	581833.49	2177723.60	Метод спутниковых геодезических измерений (определений)	Mt=√ Mx2+√My2 = 0,10	-

2. Сведения о частях границ уточняемого земельного участка с кадастровым номером 53:23:8423302:375 :

Обозначение части границ		Горизонтальное проложение (S), м	Описание прохождения части границ	Сведения о согласовании местоположения границ (согласовано/спорное)
от т.	до т.			
1	2	3	4	5
н771У	н770У	6.56	-	-
н770У	н772У	3.09	-	-
н772У	н773У	0.50	-	-
н773У	н774У	6.50	-	-
н774У	н771У	3.61	-	-

3. Сведения о характеристиках уточняемого земельного участка с кадастровым номером 53:23:8423302:375 :

№ п/п	Наименование характеристики земельного участка	Значение характеристики
1	2	3
1.	Адрес земельного участка	-
1.1.	Сведения о местоположении земельного участка (при отсутствии адреса) в структурированном в соответствии с федеральной информационной адресной системой виде	-
1.2.	Дополнительные сведения о местоположении земельного участка	-
2.	Площадь земельного участка ± величина погрешности определения (вычисления) площади (Р ± ΔР), м2	24 ± 2
3.	Формула, примененная для вычисления предельной погрешности определения площади земельного участка, с подставленными значениями и итоговые (вычисленные) значения (ΔР), м2	ΔР=3.5*Mt*√P=3.5*0,1*√24=2
4.	Площадь земельного участка согласно сведениям Единого государственного реестра недвижимости (Ркад), м2	22
5.	Оценка расхождения Р и Ркад (Р - Ркад), м2	2
6.	Предельные минимальный и максимальный размеры земельного участка (Рмин и Рмакс), м2	- -
7.	Вид (виды) разрешенного использования	Под коммунально-складские объекты
7.1.	Дополнительные сведения об использовании земельного участка	-
8.	Кадастровый или иной государственный учетный номер (инвентарный) здания, сооружения, объекта незавершенного строительства, расположенного на земельном участке	53:23:0000000:7892
9.	Сведения о земельных участках (землях общего пользования, территории общего пользования), посредством которых обеспечивается доступ	Земли общего пользования
10.	Иные сведения	-

4. Пояснения к сведениям об уточняемом земельном участке с кадастровым номером 53:23:8423302:375 :

1.	-

Сведения об уточняемых земельных участках

1. Сведения о характерных точках границы уточняемого земельного участка с кадастровым номером 53:23:8423302:376 :

Система координат МСК-53, зона 2 **Зона № 2**

Обозначение характерных точек границ	Координаты, м				Метод определения координат	Формулы, примененные для расчета средней квадратической погрешности определения координат характерных точек границ (Mt), с подставленными в такие формулы значениями и итоговые (вычисленные) значения Mt, м	Описание закрепления точки
	содержатся в Едином государственном реестре недвижимости		определены в результате выполнения комплексных кадастровых работ				
	X	Y	X	Y			
1	2	3	4	5	6	7	8
н774У	-	-	581829.94	2177722.97	Метод спутниковых геодезических измерений (определений)	Mt=√ Mx2+√My2 = 0,10	-
н773У	-	-	581828.75	2177729.36	Метод спутниковых геодезических измерений (определений)	Mt=√ Mx2+√My2 = 0,10	-
н775У	-	-	581825.62	2177728.75	Метод спутниковых геодезических измерений (определений)	Mt=√ Mx2+√My2 = 0,10	-
н776У	-	-	581825.37	2177728.70	Метод спутниковых геодезических измерений (определений)	Mt=√ Mx2+√My2 = 0,10	-
н777У	-	-	581826.56	2177722.34	Метод спутниковых геодезических измерений (определений)	Mt=√ Mx2+√My2 = 0,10	-
н774У	-	-	581829.94	2177722.97	Метод спутниковых геодезических измерений (определений)	Mt=√ Mx2+√My2 = 0,10	-

2. Сведения о частях границ уточняемого земельного участка с кадастровым номером 53:23:8423302:376 :

Обозначение части границ		Горизонтальное проложение (S), м	Описание прохождения части границ	Сведения о согласовании местоположения границ (согласовано/спорное)
от т.	до т.			
1	2	3	4	5
н774У	н773У	6.50	-	-
н773У	н775У	3.19	-	-
н775У	н776У	0.25	-	-
н776У	н777У	6.47	-	-
н777У	н774У	3.44	-	-

3. Сведения о характеристиках уточняемого земельного участка с кадастровым номером 53:23:8423302:376 :

№ п/п	Наименование характеристики земельного участка	Значение характеристики
1	2	3
1.	Адрес земельного участка	-
1.1.	Сведения о местоположении земельного участка (при отсутствии адреса) в структурированном в соответствии с федеральной информационной адресной системой виде	-
1.2.	Дополнительные сведения о местоположении земельного участка	-
2.	Площадь земельного участка ± величина погрешности определения (вычисления) площади (Р ± ΔР), м2	22 ± 2
3.	Формула, примененная для вычисления предельной погрешности определения площади земельного участка, с подставленными значениями и итоговые (вычисленные) значения (ΔР), м2	ΔР=3.5*Mt*√P=3.5*0,1*√22=2
4.	Площадь земельного участка согласно сведениям Единого государственного реестра недвижимости (Ркад), м2	21
5.	Оценка расхождения Р и Ркад (Р - Ркад), м2	1
6.	Предельные минимальный и максимальный размеры земельного участка (Рмин и Рмакс), м2	- -
7.	Вид (виды) разрешенного использования	для эксплуатации индивидуального кирпичного гаража
7.1.	Дополнительные сведения об использовании земельного участка	-
8.	Кадастровый или иной государственный учетный номер (инвентарный) здания, сооружения, объекта незавершенного строительства, расположенного на земельном участке	53:23:8423302:2006
9.	Сведения о земельных участках (землях общего пользования, территории общего пользования), посредством которых обеспечивается доступ	Земли общего пользования
10.	Иные сведения	-

4. Пояснения к сведениям об уточняемом земельном участке с кадастровым номером 53:23:8423302:376 :

1.	-

Сведения об уточняемых земельных участках

1. Сведения о характерных точках границы уточняемого земельного участка с кадастровым номером 53:23:8423302:377 :

Система координат МСК-53, зона 2 **Зона № 2**

Обозначение характерных точек границ	Координаты, м				Метод определения координат	Формулы, примененные для расчета средней квадратической погрешности определения координат характерных точек границ (Mt), с подставленными в такие формулы значениями и итоговые (вычисленные) значения Mt, м	Описание закрепления точки
	содержатся в Едином государственном реестре недвижимости		определены в результате выполнения комплексных кадастровых работ				
	X	Y	X	Y			
1	2	3	4	5	6	7	8
н777У	-	-	581826.56	2177722.34	Метод спутниковых геодезических измерений (определений)	Mt=√ Mx2+√My2 = 0,10	-
н776У	-	-	581825.37	2177728.70	Метод спутниковых геодезических измерений (определений)	Mt=√ Mx2+√My2 = 0,10	-
н778У	-	-	581822.10	2177728.06	Метод спутниковых геодезических измерений (определений)	Mt=√ Mx2+√My2 = 0,10	-
н779У	-	-	581823.34	2177721.72	Метод спутниковых геодезических измерений (определений)	Mt=√ Mx2+√My2 = 0,10	-
н777У	-	-	581826.56	2177722.34	Метод спутниковых геодезических измерений (определений)	Mt=√ Mx2+√My2 = 0,10	-

2. Сведения о частях границ уточняемого земельного участка с кадастровым номером 53:23:8423302:377 :

Обозначение части границ		Горизонтальное проложение (S), м	Описание прохождения части границ	Сведения о согласовании местоположения границ (согласовано/спорное)
от т.	до т.			
1	2	3	4	5
н777У	н776У	6.47	-	-
н776У	н778У	3.33	-	-
н778У	н779У	6.46	-	-
н779У	н777У	3.28	-	-

3. Сведения о характеристиках уточняемого земельного участка с кадастровым номером 53:23:8423302:377 :

№ п/п	Наименование характеристики земельного участка	Значение характеристики
1	2	3
1.	Адрес земельного участка	-
1.1.	Сведения о местоположении земельного участка (при отсутствии адреса) в структурированном в соответствии с федеральной информационной адресной системой виде	-
1.2.	Дополнительные сведения о местоположении земельного участка	-
2.	Площадь земельного участка ± величина погрешности определения (вычисления) площади (Р ± ΔР), м2	21 ± 2
3.	Формула, примененная для вычисления предельной погрешности определения площади земельного участка, с подставленными значениями и итоговые (вычисленные) значения (ΔР), м2	ΔР=3.5*Mt*√P=3.5*0,1*√21=2
4.	Площадь земельного участка согласно сведениям Единого государственного реестра недвижимости (Ркад), м2	21
5.	Оценка расхождения Р и Ркад (Р - Ркад), м2	-
6.	Предельные минимальный и максимальный размеры земельного участка (Рмин и Рмакс), м2	- -
7.	Вид (виды) разрешенного использования	Под коммунально-складские объекты
7.1.	Дополнительные сведения об использовании земельного участка	-
8.	Кадастровый или иной государственный учетный номер (инвентарный) здания, сооружения, объекта незавершенного строительства, расположенного на земельном участке	53:23:8423302:2008
9.	Сведения о земельных участках (землях общего пользования, территории общего пользования), посредством которых обеспечивается доступ	Земли общего пользования
10.	Иные сведения	-

4. Пояснения к сведениям об уточняемом земельном участке с кадастровым номером 53:23:8423302:377 :

1.	-

Сведения об уточняемых земельных участках

1. Сведения о характерных точках границы уточняемого земельного участка с кадастровым номером 53:23:8423302:378 :

Система координат МСК-53, зона 2 **Зона № 2**

Обозначение характерных точек границ	Координаты, м				Метод определения координат	Формулы, примененные для расчета средней квадратической погрешности определения координат характерных точек границ (Mt), с подставленными в такие формулы значениями и итоговые (вычисленные) значения Mt, м	Описание закрепления точки
	содержатся в Едином государственном реестре недвижимости		определены в результате выполнения комплексных кадастровых работ				
	X	Y	X	Y			
1	2	3	4	5	6	7	8
н779У	-	-	581823.34	2177721.72	Метод спутниковых геодезических измерений (определений)	Mt=√ Mx2+√My2 = 0,10	-
н778У	-	-	581822.10	2177728.06	Метод спутниковых геодезических измерений (определений)	Mt=√ Mx2+√My2 = 0,10	-
н780У	-	-	581818.73	2177727.40	Метод спутниковых геодезических измерений (определений)	Mt=√ Mx2+√My2 = 0,10	-
н781У	-	-	581818.60	2177727.38	Метод спутниковых геодезических измерений (определений)	Mt=√ Mx2+√My2 = 0,10	-
н782У	-	-	581819.79	2177721.01	Метод спутниковых геодезических измерений (определений)	Mt=√ Mx2+√My2 = 0,10	-
н779У	-	-	581823.34	2177721.72	Метод спутниковых геодезических измерений (определений)	Mt=√ Mx2+√My2 = 0,10	-

2. Сведения о частях границ уточняемого земельного участка с кадастровым номером 53:23:8423302:378 :

Обозначение части границ		Горизонтальное проложение (S), м	Описание прохождения части границ	Сведения о согласовании местоположения границ (согласовано/спорное)
от т.	до т.			
1	2	3	4	5
н779У	н778У	6.46	-	-
н778У	н780У	3.43	-	-
н780У	н781У	0.13	-	-
н781У	н782У	6.48	-	-
н782У	н779У	3.62	-	-

3. Сведения о характеристиках уточняемого земельного участка с кадастровым номером 53:23:8423302:378 :

№ п/п	Наименование характеристики земельного участка	Значение характеристики
1	2	3
1.	Адрес земельного участка	-
1.1.	Сведения о местоположении земельного участка (при отсутствии адреса) в структурированном в соответствии с федеральной информационной адресной системой виде	-
1.2.	Дополнительные сведения о местоположении земельного участка	-
2.	Площадь земельного участка ± величина погрешности определения (вычисления) площади (Р ± ΔР), м2	23 ± 2
3.	Формула, примененная для вычисления предельной погрешности определения площади земельного участка, с подставленными значениями и итоговые (вычисленные) значения (ΔР), м2	ΔР=3.5*Mt*√P=3.5*0,1*√23=2
4.	Площадь земельного участка согласно сведениям Единого государственного реестра недвижимости (Ркад), м2	21
5.	Оценка расхождения Р и Ркад (Р - Ркад), м2	2
6.	Предельные минимальный и максимальный размеры земельного участка (Рмин и Рмакс), м2	- -
7.	Вид (виды) разрешенного использования	для строительства и эксплуатации каменного гаража
7.1.	Дополнительные сведения об использовании земельного участка	-
8.	Кадастровый или иной государственный учетный номер (инвентарный) здания, сооружения, объекта незавершенного строительства, расположенного на земельном участке	53:23:8423302:1495
9.	Сведения о земельных участках (землях общего пользования, территории общего пользования), посредством которых обеспечивается доступ	Земли общего пользования
10.	Иные сведения	-

4. Пояснения к сведениям об уточняемом земельном участке с кадастровым номером 53:23:8423302:378 :

1.	-

Сведения об уточняемых земельных участках

1. Сведения о характерных точках границы уточняемого земельного участка с кадастровым номером 53:23:8423302:379 :

Система координат МСК-53, зона 2 **Зона № 2**

Обозначение характерных точек границ	Координаты, м				Метод определения координат	Формулы, примененные для расчета средней квадратической погрешности определения координат характерных точек границ (Mt), с подставленными в такие формулы значениями и итоговые (вычисленные) значения Mt, м	Описание закрепления точки
	содержатся в Едином государственном реестре недвижимости		определены в результате выполнения комплексных кадастровых работ				
	X	Y	X	Y			
1	2	3	4	5	6	7	8
н782У	-	-	581819.79	2177721.01	Метод спутниковых геодезических измерений (определений)	Mt=√ Mx2+√My2 = 0,10	-
н781У	-	-	581818.60	2177727.38	Метод спутниковых геодезических измерений (определений)	Mt=√ Mx2+√My2 = 0,10	-
н783У	-	-	581815.02	2177726.68	Метод спутниковых геодезических измерений (определений)	Mt=√ Mx2+√My2 = 0,10	-
н784У	-	-	581816.24	2177720.42	Метод спутниковых геодезических измерений (определений)	Mt=√ Mx2+√My2 = 0,10	-
н782У	-	-	581819.79	2177721.01	Метод спутниковых геодезических измерений (определений)	Mt=√ Mx2+√My2 = 0,10	-

2. Сведения о частях границ уточняемого земельного участка с кадастровым номером 53:23:8423302:379 :

Обозначение части границ		Горизонтальное проложение (S), м	Описание прохождения части границ	Сведения о согласовании местоположения границ (согласовано/спорное)
от т.	до т.			
1	2	3	4	5
н782У	н781У	6.48	-	-
н781У	н783У	3.65	-	-
н783У	н784У	6.38	-	-
н784У	н782У	3.60	-	-

3. Сведения о характеристиках уточняемого земельного участка с кадастровым номером 53:23:8423302:379 :

№ п/п	Наименование характеристики земельного участка	Значение характеристики
1	2	3
1.	Адрес земельного участка	-
1.1.	Сведения о местоположении земельного участка (при отсутствии адреса) в структурированном в соответствии с федеральной информационной адресной системой виде	-
1.2.	Дополнительные сведения о местоположении земельного участка	-
2.	Площадь земельного участка ± величина погрешности определения (вычисления) площади (Р ± ΔР), м2	23 ± 2
3.	Формула, примененная для вычисления предельной погрешности определения площади земельного участка, с подставленными значениями и итоговые (вычисленные) значения (ΔР), м2	ΔР=3.5*Mt*√P=3.5*0,1*√23=2
4.	Площадь земельного участка согласно сведениям Единого государственного реестра недвижимости (Ркад), м2	21
5.	Оценка расхождения Р и Ркад (Р - Ркад), м2	2
6.	Предельные минимальный и максимальный размеры земельного участка (Рмин и Рмакс), м2	- -
7.	Вид (виды) разрешенного использования	Под коммунально-складские объекты
7.1.	Дополнительные сведения об использовании земельного участка	-
8.	Кадастровый или иной государственный учетный номер (инвентарный) здания, сооружения, объекта незавершенного строительства, расположенного на земельном участке	-
9.	Сведения о земельных участках (землях общего пользования, территории общего пользования), посредством которых обеспечивается доступ	Земли общего пользования
10.	Иные сведения	-

4. Пояснения к сведениям об уточняемом земельном участке с кадастровым номером 53:23:8423302:379 :

1.	-

Сведения об уточняемых земельных участках

1. Сведения о характерных точках границы уточняемого земельного участка с кадастровым номером 53:23:8423302:380 :

Система координат МСК-53, зона 2 **Зона № 2**

Обозначение характерных точек границ	Координаты, м				Метод определения координат	Формулы, примененные для расчета средней квадратической погрешности определения координат характерных точек границ (Mt), с подставленными в такие формулы значениями и итоговые (вычисленные) значения Mt, м	Описание закрепления точки
	содержатся в Едином государственном реестре недвижимости		определены в результате выполнения комплексных кадастровых работ				
	X	Y	X	Y			
1	2	3	4	5	6	7	8
н784У	-	-	581816.24	2177720.42	Метод спутниковых геодезических измерений (определений)	Mt=√ Mx2+√My2 = 0,10	-
н783У	-	-	581815.02	2177726.68	Метод спутниковых геодезических измерений (определений)	Mt=√ Mx2+√My2 = 0,10	-
н785У	-	-	581814.79	2177726.63	Метод спутниковых геодезических измерений (определений)	Mt=√ Mx2+√My2 = 0,10	-
н786У	-	-	581811.47	2177725.98	Метод спутниковых геодезических измерений (определений)	Mt=√ Mx2+√My2 = 0,10	-
н787У	-	-	581812.65	2177719.62	Метод спутниковых геодезических измерений (определений)	Mt=√ Mx2+√My2 = 0,10	-
н784У	-	-	581816.24	2177720.42	Метод спутниковых геодезических измерений (определений)	Mt=√ Mx2+√My2 = 0,10	-

2. Сведения о частях границ уточняемого земельного участка с кадастровым номером 53:23:8423302:380 :

Обозначение части границ		Горизонтальное проложение (S), м	Описание прохождения части границ	Сведения о согласовании местоположения границ (согласовано/спорное)
от т.	до т.			
1	2	3	4	5
н784У	н783У	6.38	-	-
н783У	н785У	0.24	-	-
н785У	н786У	3.38	-	-
н786У	н787У	6.47	-	-
н787У	н784У	3.68	-	-

3. Сведения о характеристиках уточняемого земельного участка с кадастровым номером 53:23:8423302:380 :

№ п/п	Наименование характеристики земельного участка	Значение характеристики
1	2	3
1.	Адрес земельного участка	-
1.1.	Сведения о местоположении земельного участка (при отсутствии адреса) в структурированном в соответствии с федеральной информационной адресной системой виде	-
1.2.	Дополнительные сведения о местоположении земельного участка	-
2.	Площадь земельного участка ± величина погрешности определения (вычисления) площади (Р ± ΔР), м2	23 ± 2
3.	Формула, примененная для вычисления предельной погрешности определения площади земельного участка, с подставленными значениями и итоговые (вычисленные) значения (ΔР), м2	ΔР=3.5*Mt*√P=3.5*0,1*√23=2
4.	Площадь земельного участка согласно сведениям Единого государственного реестра недвижимости (Ркад), м2	23
5.	Оценка расхождения Р и Ркад (Р - Ркад), м2	-
6.	Предельные минимальный и максимальный размеры земельного участка (Рмин и Рмакс), м2	- -
7.	Вид (виды) разрешенного использования	для эксплуатации индивидуального гаража №380
7.1.	Дополнительные сведения об использовании земельного участка	-
8.	Кадастровый или иной государственный учетный номер (инвентарный) здания, сооружения, объекта незавершенного строительства, расположенного на земельном участке	53:23:8423302:1823
9.	Сведения о земельных участках (землях общего пользования, территории общего пользования), посредством которых обеспечивается доступ	Земли общего пользования
10.	Иные сведения	-

4. Пояснения к сведениям об уточняемом земельном участке с кадастровым номером 53:23:8423302:380 :

1.	-

Сведения об уточняемых земельных участках

1. Сведения о характерных точках границы уточняемого земельного участка с кадастровым номером 53:23:8423302:381 :

Система координат МСК-53, зона 2 **Зона № 2**

Обозначение характерных точек границ	Координаты, м				Метод определения координат	Формулы, примененные для расчета средней квадратической погрешности определения координат характерных точек границ (Mt), с подставленными в такие формулы значениями и итоговые (вычисленные) значения Mt, м	Описание закрепления точки
	содержатся в Едином государственном реестре недвижимости		определены в результате выполнения комплексных кадастровых работ				
	X	Y	X	Y			
1	2	3	4	5	6	7	8
н787У	-	-	581812.65	2177719.62	Метод спутниковых геодезических измерений (определений)	Mt=√ Mx2+√My2 = 0,10	-
н786У	-	-	581811.47	2177725.98	Метод спутниковых геодезических измерений (определений)	Mt=√ Mx2+√My2 = 0,10	-
н788У	-	-	581807.76	2177725.26	Метод спутниковых геодезических измерений (определений)	Mt=√ Mx2+√My2 = 0,10	-
н789У	-	-	581808.96	2177718.88	Метод спутниковых геодезических измерений (определений)	Mt=√ Mx2+√My2 = 0,10	-
н787У	-	-	581812.65	2177719.62	Метод спутниковых геодезических измерений (определений)	Mt=√ Mx2+√My2 = 0,10	-

2. Сведения о частях границ уточняемого земельного участка с кадастровым номером 53:23:8423302:381 :

Обозначение части границ		Горизонтальное проложение (S), м	Описание прохождения части границ	Сведения о согласовании местоположения границ (согласовано/спорное)
от т.	до т.			
1	2	3	4	5
н787У	н786У	6.47	-	-
н786У	н788У	3.78	-	-
н788У	н789У	6.49	-	-
н789У	н787У	3.76	-	-

3. Сведения о характеристиках уточняемого земельного участка с кадастровым номером 53:23:8423302:381 :

№ п/п	Наименование характеристики земельного участка	Значение характеристики
1	2	3
1.	Адрес земельного участка	-
1.1.	Сведения о местоположении земельного участка (при отсутствии адреса) в структурированном в соответствии с федеральной информационной адресной системой виде	-
1.2.	Дополнительные сведения о местоположении земельного участка	-
2.	Площадь земельного участка ± величина погрешности определения (вычисления) площади (Р ± ΔР), м2	24 ± 2
3.	Формула, примененная для вычисления предельной погрешности определения площади земельного участка, с подставленными значениями и итоговые (вычисленные) значения (ΔР), м2	ΔP=3.5*Mt*√P=3.5*0,1*√24=2
4.	Площадь земельного участка согласно сведениям Единого государственного реестра недвижимости (Ркад), м2	22
5.	Оценка расхождения Р и Ркад (Р - Ркад), м2	2
6.	Предельные минимальный и максимальный размеры земельного участка (Рмин и Рмакс), м2	- -
7.	Вид (виды) разрешенного использования	Под коммунально-складские объекты
7.1.	Дополнительные сведения об использовании земельного участка	-
8.	Кадастровый или иной государственный учетный номер (инвентарный) здания, сооружения, объекта незавершенного строительства, расположенного на земельном участке	53:23:0000000:7826
9.	Сведения о земельных участках (землях общего пользования, территории общего пользования), посредством которых обеспечивается доступ	Земли общего пользования
10.	Иные сведения	-

4. Пояснения к сведениям об уточняемом земельном участке с кадастровым номером 53:23:8423302:381 :

1.	-

Сведения об уточняемых земельных участках

1. Сведения о характерных точках границы уточняемого земельного участка с кадастровым номером 53:23:8423302:382 :

Система координат МСК-53, зона 2 **Зона № 2**

Обозначение характерных точек границ	Координаты, м				Метод определения координат	Формулы, примененные для расчета средней квадратической погрешности определения координат характерных точек границ (Mt), с подставленными в такие формулы значениями и итоговые (вычисленные) значения Mt, м	Описание закрепления точки
	содержатся в Едином государственном реестре недвижимости		определены в результате выполнения комплексных кадастровых работ				
	X	Y	X	Y			
1	2	3	4	5	6	7	8
н789У	-	-	581808.96	2177718.88	Метод спутниковых геодезических измерений (определений)	Mt=√ Mx2+√My2 = 0,10	-
н788У	-	-	581807.76	2177725.26	Метод спутниковых геодезических измерений (определений)	Mt=√ Mx2+√My2 = 0,10	-
н790У	-	-	581803.97	2177724.52	Метод спутниковых геодезических измерений (определений)	Mt=√ Mx2+√My2 = 0,10	-
н791У	-	-	581804.97	2177718.05	Метод спутниковых геодезических измерений (определений)	Mt=√ Mx2+√My2 = 0,10	-
н789У	-	-	581808.96	2177718.88	Метод спутниковых геодезических измерений (определений)	Mt=√ Mx2+√My2 = 0,10	-

2. Сведения о частях границ уточняемого земельного участка с кадастровым номером 53:23:8423302:382 :

Обозначение части границ		Горизонтальное проложение (S), м	Описание прохождения части границ	Сведения о согласовании местоположения границ (согласовано/спорное)
от т.	до т.			
1	2	3	4	5
н789У	н788У	6.49	-	-
н788У	н790У	3.86	-	-
н790У	н791У	6.55	-	-
н791У	н789У	4.08	-	-

3. Сведения о характеристиках уточняемого земельного участка с кадастровым номером 53:23:8423302:382 :

№ п/п	Наименование характеристики земельного участка	Значение характеристики
1	2	3
1.	Адрес земельного участка	-
1.1.	Сведения о местоположении земельного участка (при отсутствии адреса) в структурированном в соответствии с федеральной информационной адресной системой виде	-
1.2.	Дополнительные сведения о местоположении земельного участка	-
2.	Площадь земельного участка ± величина погрешности определения (вычисления) площади (Р ± ΔР), м2	26 ± 2
3.	Формула, примененная для вычисления предельной погрешности определения площади земельного участка, с подставленными значениями и итоговые (вычисленные) значения (ΔР), м2	ΔP=3.5*Mt*√P=3.5*0,1*√26=2
4.	Площадь земельного участка согласно сведениям Единого государственного реестра недвижимости (Ркад), м2	26
5.	Оценка расхождения Р и Ркад (Р - Ркад), м2	-
6.	Предельные минимальный и максимальный размеры земельного участка (Рмин и Рмакс), м2	- -
7.	Вид (виды) разрешенного использования	для строительства и эксплуатации гаража №382
7.1.	Дополнительные сведения об использовании земельного участка	-
8.	Кадастровый или иной государственный учетный номер (инвентарный) здания, сооружения, объекта незавершенного строительства, расположенного на земельном участке	53:23:8423302:2085
9.	Сведения о земельных участках (землях общего пользования, территории общего пользования), посредством которых обеспечивается доступ	Земли общего пользования
10.	Иные сведения	-

4. Пояснения к сведениям об уточняемом земельном участке с кадастровым номером 53:23:8423302:382 :

1.	-

Сведения об уточняемых земельных участках

1. Сведения о характерных точках границы уточняемого земельного участка с кадастровым номером 53:23:8423302:383 :

Система координат МСК-53, зона 2 **Зона № 2**

Обозначение характерных точек границ	Координаты, м				Метод определения координат	Формулы, примененные для расчета средней квадратической погрешности определения координат характерных точек границ (Mt), с подставленными в такие формулы значениями и итоговые (вычисленные) значения Mt, м	Описание закрепления точки
	содержатся в Едином государственном реестре недвижимости		определены в результате выполнения комплексных кадастровых работ				
	X	Y	X	Y			
1	2	3	4	5	6	7	8
н732У	-	-	581891.76	2177741.68	Метод спутниковых геодезических измерений (определений)	Mt=√ Mx2+√My2 = 0,10	-
н792У	-	-	581890.53	2177747.59	Метод спутниковых геодезических измерений (определений)	Mt=√ Mx2+√My2 = 0,10	-
н793У	-	-	581887.03	2177746.94	Метод спутниковых геодезических измерений (определений)	Mt=√ Mx2+√My2 = 0,10	-
н733У	-	-	581888.30	2177740.96	Метод спутниковых геодезических измерений (определений)	Mt=√ Mx2+√My2 = 0,10	-
н732У	-	-	581891.76	2177741.68	Метод спутниковых геодезических измерений (определений)	Mt=√ Mx2+√My2 = 0,10	-

2. Сведения о частях границ уточняемого земельного участка с кадастровым номером 53:23:8423302:383 :

Обозначение части границ		Горизонтальное проложение (S), м	Описание прохождения части границ	Сведения о согласовании местоположения границ (согласовано/спорное)
от т.	до т.			
1	2	3	4	5
н732У	н792У	6.04	-	-
н792У	н793У	3.56	-	-
н793У	н733У	6.11	-	-
н733У	н732У	3.53	-	-

3. Сведения о характеристиках уточняемого земельного участка с кадастровым номером 53:23:8423302:383 :

№ п/п	Наименование характеристики земельного участка	Значение характеристики
1	2	3
1.	Адрес земельного участка	-
1.1.	Сведения о местоположении земельного участка (при отсутствии адреса) в структурированном в соответствии с федеральной информационной адресной системой виде	-
1.2.	Дополнительные сведения о местоположении земельного участка	-
2.	Площадь земельного участка ± величина погрешности определения (вычисления) площади (Р ± ΔР), м2	22 ± 2
3.	Формула, примененная для вычисления предельной погрешности определения площади земельного участка, с подставленными значениями и итоговые (вычисленные) значения (ΔР), м2	ΔР=3.5*Mt*√P=3.5*0,1*√22=2
4.	Площадь земельного участка согласно сведениям Единого государственного реестра недвижимости (Ркад), м2	22
5.	Оценка расхождения Р и Ркад (Р - Ркад), м2	-
6.	Предельные минимальный и максимальный размеры земельного участка (Рмин и Рмакс), м2	- -
7.	Вид (виды) разрешенного использования	под коммунально-складские объекты
7.1.	Дополнительные сведения об использовании земельного участка	-
8.	Кадастровый или иной государственный учетный номер (инвентарный) здания, сооружения, объекта незавершенного строительства, расположенного на земельном участке	53:23:8423302:1619
9.	Сведения о земельных участках (землях общего пользования, территории общего пользования), посредством которых обеспечивается доступ	Земли общего пользования
10.	Иные сведения	-

4. Пояснения к сведениям об уточняемом земельном участке с кадастровым номером 53:23:8423302:383 :

1.	-

Сведения об уточняемых земельных участках

1. Сведения о характерных точках границы уточняемого земельного участка с кадастровым номером 53:23:8423302:385 :

Система координат МСК-53, зона 2 **Зона № 2**

Обозначение характерных точек границ	Координаты, м				Метод определения координат	Формулы, примененные для расчета средней квадратической погрешности определения координат характерных точек границ (Mt), с подставленными в такие формулы значениями и итоговые (вычисленные) значения Mt, м	Описание закрепления точки
	содержатся в Едином государственном реестре недвижимости		определены в результате выполнения комплексных кадастровых работ				
	X	Y	X	Y			
1	2	3	4	5	6	7	8
н737У	-	-	581885.04	2177740.37	Метод спутниковых геодезических измерений (определений)	Mt=√ Mx2+√My2 = 0,10	-
н794У	-	-	581883.81	2177746.34	Метод спутниковых геодезических измерений (определений)	Mt=√ Mx2+√My2 = 0,10	-
н795У	-	-	581880.14	2177745.59	Метод спутниковых геодезических измерений (определений)	Mt=√ Mx2+√My2 = 0,10	-
н738У	-	-	581881.34	2177739.64	Метод спутниковых геодезических измерений (определений)	Mt=√ Mx2+√My2 = 0,10	-
н737У	-	-	581885.04	2177740.37	Метод спутниковых геодезических измерений (определений)	Mt=√ Mx2+√My2 = 0,10	-

2. Сведения о частях границ уточняемого земельного участка с кадастровым номером 53:23:8423302:385 :

Обозначение части границ		Горизонтальное проложение (S), м	Описание прохождения части границ	Сведения о согласовании местоположения границ (согласовано/спорное)
от т.	до т.			
1	2	3	4	5
н737У	н794У	6.10	-	-
н794У	н795У	3.75	-	-
н795У	н738У	6.07	-	-
н738У	н737У	3.77	-	-

3. Сведения о характеристиках уточняемого земельного участка с кадастровым номером 53:23:8423302:385 :

№ п/п	Наименование характеристики земельного участка	Значение характеристики
1	2	3
1.	Адрес земельного участка	-
1.1.	Сведения о местоположении земельного участка (при отсутствии адреса) в структурированном в соответствии с федеральной информационной адресной системой виде	-
1.2.	Дополнительные сведения о местоположении земельного участка	-
2.	Площадь земельного участка ± величина погрешности определения (вычисления) площади (Р ± ΔР), м2	23 ± 2
3.	Формула, примененная для вычисления предельной погрешности определения площади земельного участка, с подставленными значениями и итоговые (вычисленные) значения (ΔР), м2	ΔP=3.5*Mt*√P=3.5*0,1*√23=2
4.	Площадь земельного участка согласно сведениям Единого государственного реестра недвижимости (Ркад), м2	21
5.	Оценка расхождения Р и Ркад (Р - Ркад), м2	2
6.	Предельные минимальный и максимальный размеры земельного участка (Рмин и Рмакс), м2	- -
7.	Вид (виды) разрешенного использования	для эксплуатации индивидуального кирпичного гаража
7.1.	Дополнительные сведения об использовании земельного участка	-
8.	Кадастровый или иной государственный учетный номер (инвентарный) здания, сооружения, объекта незавершенного строительства, расположенного на земельном участке	53:23:8423302:1503
9.	Сведения о земельных участках (землях общего пользования, территории общего пользования), посредством которых обеспечивается доступ	Земли общего пользования
10.	Иные сведения	-

4. Пояснения к сведениям об уточняемом земельном участке с кадастровым номером 53:23:8423302:385 :

1.	-

Сведения об уточняемых земельных участках

1. Сведения о характерных точках границы уточняемого земельного участка с кадастровым номером 53:23:8423302:386 :

Система координат МСК-53, зона 2 **Зона № 2**

Обозначение характерных точек границ	Координаты, м				Метод определения координат	Формулы, примененные для расчета средней квадратической погрешности определения координат характерных точек границ (Mt), с подставленными в такие формулы значениями и итоговые (вычисленные) значения Mt, м	Описание закрепления точки
	содержатся в Едином государственном реестре недвижимости		определены в результате выполнения комплексных кадастровых работ				
	X	Y	X	Y			
1	2	3	4	5	6	7	8
н738У	-	-	581881.34	2177739.64	Метод спутниковых геодезических измерений (определений)	Mt=√ Mx2+√My2 = 0,10	-
н795У	-	-	581880.14	2177745.59	Метод спутниковых геодезических измерений (определений)	Mt=√ Mx2+√My2 = 0,10	-
н796У	-	-	581876.68	2177744.89	Метод спутниковых геодезических измерений (определений)	Mt=√ Mx2+√My2 = 0,10	-
н740У	-	-	581877.87	2177738.97	Метод спутниковых геодезических измерений (определений)	Mt=√ Mx2+√My2 = 0,10	-
н738У	-	-	581881.34	2177739.64	Метод спутниковых геодезических измерений (определений)	Mt=√ Mx2+√My2 = 0,10	-

2. Сведения о частях границ уточняемого земельного участка с кадастровым номером 53:23:8423302:386 :

Обозначение части границ		Горизонтальное проложение (S), м	Описание прохождения части границ	Сведения о согласовании местоположения границ (согласовано/спорное)
от т.	до т.			
1	2	3	4	5
н738У	н795У	6.07	-	-
н795У	н796У	3.53	-	-
н796У	н740У	6.04	-	-
н740У	н738У	3.53	-	-

3. Сведения о характеристиках уточняемого земельного участка с кадастровым номером 53:23:8423302:386 :

№ п/п	Наименование характеристики земельного участка	Значение характеристики
1	2	3
1.	Адрес земельного участка	-
1.1.	Сведения о местоположении земельного участка (при отсутствии адреса) в структурированном в соответствии с федеральной информационной адресной системой виде	-
1.2.	Дополнительные сведения о местоположении земельного участка	-
2.	Площадь земельного участка ± величина погрешности определения (вычисления) площади (Р ± ΔР), м2	21 ± 2
3.	Формула, примененная для вычисления предельной погрешности определения площади земельного участка, с подставленными значениями и итоговые (вычисленные) значения (ΔР), м2	ΔР=3.5*Mt*√P=3.5*0,1*√21=2
4.	Площадь земельного участка согласно сведениям Единого государственного реестра недвижимости (Ркад), м2	21
5.	Оценка расхождения Р и Ркад (Р - Ркад), м2	-
6.	Предельные минимальный и максимальный размеры земельного участка (Рмин и Рмакс), м2	- -
7.	Вид (виды) разрешенного использования	П.-П.1. (деловая зона обслуживания производства)
7.1.	Дополнительные сведения об использовании земельного участка	-
8.	Кадастровый или иной государственный учетный номер (инвентарный) здания, сооружения, объекта незавершенного строительства, расположенного на земельном участке	53:23:8423302:1618
9.	Сведения о земельных участках (землях общего пользования, территории общего пользования), посредством которых обеспечивается доступ	Земли общего пользования
10.	Иные сведения	-

4. Пояснения к сведениям об уточняемом земельном участке с кадастровым номером 53:23:8423302:386 :

1.	-

Сведения об уточняемых земельных участках

1. Сведения о характерных точках границы уточняемого земельного участка с кадастровым номером 53:23:8423302:387 :

Система координат МСК-53, зона 2 **Зона № 2**

Обозначение характерных точек границ	Координаты, м				Метод определения координат	Формулы, примененные для расчета средней квадратической погрешности определения координат характерных точек границ (Mt), с подставленными в такие формулы значениями и итоговые (вычисленные) значения Mt, м	Описание закрепления точки
	содержатся в Едином государственном реестре недвижимости		определены в результате выполнения комплексных кадастровых работ				
	X	Y	X	Y			
1	2	3	4	5	6	7	8
н740У	-	-	581877.87	2177738.97	Метод спутниковых геодезических измерений (определений)	Mt=√ Mx2+√My2 = 0,10	-
н796У	-	-	581876.68	2177744.89	Метод спутниковых геодезических измерений (определений)	Mt=√ Mx2+√My2 = 0,10	-
н797У	-	-	581876.58	2177745.37	Метод спутниковых геодезических измерений (определений)	Mt=√ Mx2+√My2 = 0,10	-
н798У	-	-	581873.33	2177744.72	Метод спутниковых геодезических измерений (определений)	Mt=√ Mx2+√My2 = 0,10	-
н799У	-	-	581873.43	2177744.24	Метод спутниковых геодезических измерений (определений)	Mt=√ Mx2+√My2 = 0,10	-
н742У	-	-	581874.60	2177738.33	Метод спутниковых геодезических измерений (определений)	Mt=√ Mx2+√My2 = 0,10	-

1. Сведения о характерных точках границы уточняемого земельного участка с кадастровым номером 53:23:8423302:387 :

Система координат МСК-53, зона 2 **Зона № 2**

Обозначение характерных точек границ	Координаты, м				Метод определения координат	Формулы, примененные для расчета средней квадратической погрешности определения координат характерных точек границ (Mt), с подставленными в такие формулы значениями и итоговые (вычисленные) значения Mt, м	Описание закрепления точки
	содержатся в Едином государственном реестре недвижимости		определены в результате выполнения комплексных кадастровых работ				
	X	Y	X	Y			
1	2	3	4	5	6	7	8
н740У	-	-	581877.87	2177738.97	Метод спутниковых геодезических измерений (определений)	Mt=√ Mx2+√My2 = 0,10	-

2. Сведения о частях границ уточняемого земельного участка с кадастровым номером 53:23:8423302:387 :

Обозначение части границ		Горизонтальное проложение (S), м	Описание прохождения части границ	Сведения о согласовании местоположения границ (согласовано/спорное)
от т.	до т.			
1	2	3	4	5
н740У	н796У	6.04	-	-
н796У	н797У	0.49	-	-
н797У	н798У	3.31	-	-
н798У	н799У	0.49	-	-
н799У	н742У	6.02	-	-
н742У	н740У	3.33	-	-

3. Сведения о характеристиках уточняемого земельного участка с кадастровым номером 53:23:8423302:387 :

№ п/п	Наименование характеристики земельного участка	Значение характеристики
1	2	3
1.	Адрес земельного участка	-
1.1.	Сведения о местоположении земельного участка (при отсутствии адреса) в структурированном в соответствии с федеральной информационной адресной системой виде	-
1.2.	Дополнительные сведения о местоположении земельного участка	-
2.	Площадь земельного участка ± величина погрешности определения (вычисления) площади (P ± ΔP), м2	22 ± 2
3.	Формула, примененная для вычисления предельной погрешности определения площади земельного участка, с подставленными значениями и итоговые (вычисленные) значения (ΔP), м2	ΔP=3.5*Mt*√P=3.5*0,1*√22=2
4.	Площадь земельного участка согласно сведениям Единого государственного реестра недвижимости (Ркад), м2	22
5.	Оценка расхождения Р и Ркад (Р - Ркад), м2	-
6.	Предельные минимальный и максимальный размеры земельного участка (Рмин и Рмакс), м2	- -

3. Сведения о характеристиках уточняемого земельного участка с кадастровым номером 53:23:8423302:387 :

№ п/п	Наименование характеристики земельного участка	Значение характеристики
1	2	3
7.	Вид (виды) разрешенного использования	для эксплуатации индивидуального кирпичного гаража № 387
7.1.	Дополнительные сведения об использовании земельного участка	-
8.	Кадастровый или иной государственный учетный номер (инвентарный) здания, сооружения, объекта незавершенного строительства, расположенного на земельном участке	53:23:8423302:1617
9.	Сведения о земельных участках (землях общего пользования, территории общего пользования), посредством которых обеспечивается доступ	Земли общего пользования
10.	Иные сведения	-

4. Пояснения к сведениям об уточняемом земельном участке с кадастровым номером 53:23:8423302:387 :

1.	-

Сведения об уточняемых земельных участках

1. Сведения о характерных точках границы уточняемого земельного участка с кадастровым номером 53:23:8423302:388 :

Система координат МСК-53, зона 2 **Зона № 2**

Обозначение характерных точек границ	Координаты, м				Метод определения координат	Формулы, примененные для расчета средней квадратической погрешности определения координат характерных точек границ (Mt), с подставленными в такие формулы значениями и итоговые (вычисленные) значения Mt, м	Описание закрепления точки
	содержатся в Едином государственном реестре недвижимости		определены в результате выполнения комплексных кадастровых работ				
	X	Y	X	Y			
1	2	3	4	5	6	7	8
н742У	-	-	581874.60	2177738.33	Метод спутниковых геодезических измерений (определений)	Mt=√ Mx2+√My2 = 0,10	-
н799У	-	-	581873.43	2177744.24	Метод спутниковых геодезических измерений (определений)	Mt=√ Mx2+√My2 = 0,10	-
н800У	-	-	581869.89	2177743.54	Метод спутниковых геодезических измерений (определений)	Mt=√ Mx2+√My2 = 0,10	-
31	-	-	581871.03	2177737.63	Метод спутниковых геодезических измерений (определений)	Mt=√ Mx2+√My2 = 0,10	-
н743У	-	-	581874.40	2177738.29	Метод спутниковых геодезических измерений (определений)	Mt=√ Mx2+√My2 = 0,10	-
н742У	-	-	581874.60	2177738.33	Метод спутниковых геодезических измерений (определений)	Mt=√ Mx2+√My2 = 0,10	-

2. Сведения о частях границ уточняемого земельного участка с кадастровым номером 53:23:8423302:388 :

Обозначение части границ		Горизонтальное проложение (S), м	Описание прохождения части границ	Сведения о согласовании местоположения границ (согласовано/спорное)
от т.	до т.			
1	2	3	4	5
н742У	н799У	6.02	-	-
н799У	н800У	3.61	-	-
н800У	31	6.02	-	-
31	н743У	3.43	-	-
н743У	н742У	0.20	-	-

3. Сведения о характеристиках уточняемого земельного участка с кадастровым номером 53:23:8423302:388 :

№ п/п	Наименование характеристики земельного участка	Значение характеристики
1	2	3
1.	Адрес земельного участка	-
1.1.	Сведения о местоположении земельного участка (при отсутствии адреса) в структурированном в соответствии с федеральной информационной адресной системой виде	-
1.2.	Дополнительные сведения о местоположении земельного участка	-
2.	Площадь земельного участка ± величина погрешности определения (вычисления) площади (Р ± ΔР), м2	22 ± 2
3.	Формула, примененная для вычисления предельной погрешности определения площади земельного участка, с подставленными значениями и итоговые (вычисленные) значения (ΔР), м2	ΔР=3.5*Mt*√P=3.5*0,1*√22=2
4.	Площадь земельного участка согласно сведениям Единого государственного реестра недвижимости (Ркад), м2	21
5.	Оценка расхождения Р и Ркад (Р - Ркад), м2	1
6.	Предельные минимальный и максимальный размеры земельного участка (Рмин и Рмакс), м2	- -
7.	Вид (виды) разрешенного использования	Для эксплуатации гаража
7.1.	Дополнительные сведения об использовании земельного участка	-
8.	Кадастровый или иной государственный учетный номер (инвентарный) здания, сооружения, объекта незавершенного строительства, расположенного на земельном участке	53:23:8423302:1616
9.	Сведения о земельных участках (землях общего пользования, территории общего пользования), посредством которых обеспечивается доступ	Земли общего пользования
10.	Иные сведения	-

4. Пояснения к сведениям об уточняемом земельном участке с кадастровым номером 53:23:8423302:388 :

1.	-

Сведения об уточняемых земельных участках

1. Сведения о характерных точках границы уточняемого земельного участка с кадастровым номером 53:23:8423302:389 :

Система координат МСК-53, зона 2 **Зона № 2**

Обозначение характерных точек границ	Координаты, м				Метод определения координат	Формулы, примененные для расчета средней квадратической погрешности определения координат характерных точек границ (Mt), с подставленными в такие формулы значениями и итоговые (вычисленные) значения Mt, м	Описание закрепления точки
	содержатся в Едином государственном реестре недвижимости		определены в результате выполнения комплексных кадастровых работ				
	X	Y	X	Y			
1	2	3	4	5	6	7	8
31	-	-	581871.03	2177737.63	Метод спутниковых геодезических измерений (определений)	Mt=√ Mx2+√My2 = 0,10	-
н800У	-	-	581869.89	2177743.54	Метод спутниковых геодезических измерений (определений)	Mt=√ Mx2+√My2 = 0,10	-
н801У	-	-	581866.49	2177742.86	Метод спутниковых геодезических измерений (определений)	Mt=√ Mx2+√My2 = 0,10	-
н745У	-	-	581867.71	2177736.98	Метод спутниковых геодезических измерений (определений)	Mt=√ Mx2+√My2 = 0,10	-
31	-	-	581871.03	2177737.63	Метод спутниковых геодезических измерений (определений)	Mt=√ Mx2+√My2 = 0,10	-

2. Сведения о частях границ уточняемого земельного участка с кадастровым номером 53:23:8423302:389 :

Обозначение части границ		Горизонтальное проложение (S), м	Описание прохождения части границ	Сведения о согласовании местоположения границ (согласовано/спорное)
от т.	до т.			
1	2	3	4	5
31	н800У	6.02	-	-
н800У	н801У	3.47	-	-
н801У	н745У	6.01	-	-
н745У	31	3.38	-	-

3. Сведения о характеристиках уточняемого земельного участка с кадастровым номером 53:23:8423302:389 :

№ п/п	Наименование характеристики земельного участка	Значение характеристики
1	2	3
1.	Адрес земельного участка	-
1.1.	Сведения о местоположении земельного участка (при отсутствии адреса) в структурированном в соответствии с федеральной информационной адресной системой виде	-
1.2.	Дополнительные сведения о местоположении земельного участка	-
2.	Площадь земельного участка ± величина погрешности определения (вычисления) площади (Р ± ΔР), м2	21 ± 2
3.	Формула, примененная для вычисления предельной погрешности определения площади земельного участка, с подставленными значениями и итоговые (вычисленные) значения (ΔР), м2	ΔР=3.5*Mt*√P=3.5*0,1*√21=2
4.	Площадь земельного участка согласно сведениям Единого государственного реестра недвижимости (Ркад), м2	21
5.	Оценка расхождения Р и Ркад (Р - Ркад), м2	-
6.	Предельные минимальный и максимальный размеры земельного участка (Рмин и Рмакс), м2	- -
7.	Вид (виды) разрешенного использования	Под коммунально-складские объекты
7.1.	Дополнительные сведения об использовании земельного участка	-
8.	Кадастровый или иной государственный учетный номер (инвентарный) здания, сооружения, объекта незавершенного строительства, расположенного на земельном участке	53:23:8423302:1614
9.	Сведения о земельных участках (землях общего пользования, территории общего пользования), посредством которых обеспечивается доступ	Земли общего пользования
10.	Иные сведения	-

4. Пояснения к сведениям об уточняемом земельном участке с кадастровым номером 53:23:8423302:389 :

1.	-

Сведения об уточняемых земельных участках

1. Сведения о характерных точках границы уточняемого земельного участка с кадастровым номером 53:23:8423302:390 :

Система координат МСК-53, зона 2 **Зона № 2**

Обозначение характерных точек границ	Координаты, м				Метод определения координат	Формулы, примененные для расчета средней квадратической погрешности определения координат характерных точек границ (Mt), с подставленными в такие формулы значениями и итоговые (вычисленные) значения Mt, м	Описание закрепления точки
	содержатся в Едином государственном реестре недвижимости		определены в результате выполнения комплексных кадастровых работ				
	X	Y	X	Y			
1	2	3	4	5	6	7	8
н745У	-	-	581867.71	2177736.98	Метод спутниковых геодезических измерений (определений)	Mt=√ Mx2+√My2 = 0,10	-
н801У	-	-	581866.49	2177742.86	Метод спутниковых геодезических измерений (определений)	Mt=√ Mx2+√My2 = 0,10	-
н802У	-	-	581863.05	2177742.20	Метод спутниковых геодезических измерений (определений)	Mt=√ Mx2+√My2 = 0,10	-
н748У	-	-	581864.14	2177736.28	Метод спутниковых геодезических измерений (определений)	Mt=√ Mx2+√My2 = 0,10	-
н745У	-	-	581867.71	2177736.98	Метод спутниковых геодезических измерений (определений)	Mt=√ Mx2+√My2 = 0,10	-

2. Сведения о частях границ уточняемого земельного участка с кадастровым номером 53:23:8423302:390 :

Обозначение части границ		Горизонтальное проложение (S), м	Описание прохождения части границ	Сведения о согласовании местоположения границ (согласовано/спорное)
от т.	до т.			
1	2	3	4	5
н745У	н801У	6.01	-	-
н801У	н802У	3.50	-	-
н802У	н748У	6.02	-	-
н748У	н745У	3.64	-	-

3. Сведения о характеристиках уточняемого земельного участка с кадастровым номером 53:23:8423302:390 :

№ п/п	Наименование характеристики земельного участка	Значение характеристики
1	2	3
1.	Адрес земельного участка	-
1.1.	Сведения о местоположении земельного участка (при отсутствии адреса) в структурированном в соответствии с федеральной информационной адресной системой виде	-
1.2.	Дополнительные сведения о местоположении земельного участка	-
2.	Площадь земельного участка ± величина погрешности определения (вычисления) площади (Р ± ΔР), м2	21 ± 2
3.	Формула, примененная для вычисления предельной погрешности определения площади земельного участка, с подставленными значениями и итоговые (вычисленные) значения (ΔР), м2	ΔР=3.5*Mt*√P=3.5*0,1*√21=2
4.	Площадь земельного участка согласно сведениям Единого государственного реестра недвижимости (Ркад), м2	21
5.	Оценка расхождения Р и Ркад (Р - Ркад), м2	-
6.	Предельные минимальный и максимальный размеры земельного участка (Рмин и Рмакс), м2	- -
7.	Вид (виды) разрешенного использования	Для эксплуатации гаража
7.1.	Дополнительные сведения об использовании земельного участка	-
8.	Кадастровый или иной государственный учетный номер (инвентарный) здания, сооружения, объекта незавершенного строительства, расположенного на земельном участке	53:23:8423302:1518
9.	Сведения о земельных участках (землях общего пользования, территории общего пользования), посредством которых обеспечивается доступ	Земли общего пользования
10.	Иные сведения	-

4. Пояснения к сведениям об уточняемом земельном участке с кадастровым номером 53:23:8423302:390 :

1.	-

Сведения об уточняемых земельных участках

1. Сведения о характерных точках границы уточняемого земельного участка с кадастровым номером 53:23:8423302:391 :

Система координат МСК-53, зона 2 **Зона № 2**

Обозначение характерных точек границ	Координаты, м				Метод определения координат	Формулы, примененные для расчета средней квадратической погрешности определения координат характерных точек границ (Mt), с подставленными в такие формулы значениями и итоговые (вычисленные) значения Mt, м	Описание закрепления точки
	содержатся в Едином государственном реестре недвижимости		определены в результате выполнения комплексных кадастровых работ				
	X	Y	X	Y			
1	2	3	4	5	6	7	8
н748У	-	-	581864.14	2177736.28	Метод спутниковых геодезических измерений (определений)	Mt=√ Mx2+√My2 = 0,10	-
н802У	-	-	581863.05	2177742.20	Метод спутниковых геодезических измерений (определений)	Mt=√ Mx2+√My2 = 0,10	-
н803У	-	-	581859.59	2177741.57	Метод спутниковых геодезических измерений (определений)	Mt=√ Mx2+√My2 = 0,10	-
н749У	-	-	581860.72	2177735.61	Метод спутниковых геодезических измерений (определений)	Mt=√ Mx2+√My2 = 0,10	-
н748У	-	-	581864.14	2177736.28	Метод спутниковых геодезических измерений (определений)	Mt=√ Mx2+√My2 = 0,10	-

2. Сведения о частях границ уточняемого земельного участка с кадастровым номером 53:23:8423302:391 :

Обозначение части границ		Горизонтальное проложение (S), м	Описание прохождения части границ	Сведения о согласовании местоположения границ (согласовано/спорное)
от т.	до т.			
1	2	3	4	5
н748У	н802У	6.02	-	-
н802У	н803У	3.52	-	-
н803У	н749У	6.07	-	-
н749У	н748У	3.49	-	-

3. Сведения о характеристиках уточняемого земельного участка с кадастровым номером 53:23:8423302:391 :

№ п/п	Наименование характеристики земельного участка	Значение характеристики
1	2	3
1.	Адрес земельного участка	-
1.1.	Сведения о местоположении земельного участка (при отсутствии адреса) в структурированном в соответствии с федеральной информационной адресной системой виде	-
1.2.	Дополнительные сведения о местоположении земельного участка	-
2.	Площадь земельного участка ± величина погрешности определения (вычисления) площади (Р ± ΔР), м2	21 ± 2
3.	Формула, примененная для вычисления предельной погрешности определения площади земельного участка, с подставленными значениями и итоговые (вычисленные) значения (ΔР), м2	ΔР=3.5*Mt*√P=3.5*0,1*√21=2
4.	Площадь земельного участка согласно сведениям Единого государственного реестра недвижимости (Ркад), м2	21
5.	Оценка расхождения Р и Ркад (Р - Ркад), м2	-
6.	Предельные минимальный и максимальный размеры земельного участка (Рмин и Рмакс), м2	- -
7.	Вид (виды) разрешенного использования	для эксплуатации гаража
7.1.	Дополнительные сведения об использовании земельного участка	-
8.	Кадастровый или иной государственный учетный номер (инвентарный) здания, сооружения, объекта незавершенного строительства, расположенного на земельном участке	53:23:8423302:2386
9.	Сведения о земельных участках (землях общего пользования, территории общего пользования), посредством которых обеспечивается доступ	Земли общего пользования
10.	Иные сведения	-

4. Пояснения к сведениям об уточняемом земельном участке с кадастровым номером 53:23:8423302:391 :

1.	-

Сведения об уточняемых земельных участках

1. Сведения о характерных точках границы уточняемого земельного участка с кадастровым номером 53:23:8423302:392 :

Система координат МСК-53, зона 2 **Зона № 2**

Обозначение характерных точек границ	Координаты, м				Метод определения координат	Формулы, примененные для расчета средней квадратической погрешности определения координат характерных точек границ (Mt), с подставленными в такие формулы значениями и итоговые (вычисленные) значения Mt, м	Описание закрепления точки
	содержатся в Едином государственном реестре недвижимости		определены в результате выполнения комплексных кадастровых работ				
	X	Y	X	Y			
1	2	3	4	5	6	7	8
н749У	-	-	581860.72	2177735.61	Метод спутниковых геодезических измерений (определений)	Mt=√ Mx2+√My2 = 0,10	-
н803У	-	-	581859.59	2177741.57	Метод спутниковых геодезических измерений (определений)	Mt=√ Mx2+√My2 = 0,10	-
н804У	-	-	581855.93	2177740.92	Метод спутниковых геодезических измерений (определений)	Mt=√ Mx2+√My2 = 0,10	-
н752У	-	-	581857.07	2177734.90	Метод спутниковых геодезических измерений (определений)	Mt=√ Mx2+√My2 = 0,10	-
н750У	-	-	581860.51	2177735.57	Метод спутниковых геодезических измерений (определений)	Mt=√ Mx2+√My2 = 0,10	-
н749У	-	-	581860.72	2177735.61	Метод спутниковых геодезических измерений (определений)	Mt=√ Mx2+√My2 = 0,10	-

2. Сведения о частях границ уточняемого земельного участка с кадастровым номером 53:23:8423302:392 :

Обозначение части границ		Горизонтальное проложение (S), м	Описание прохождения части границ	Сведения о согласовании местоположения границ (согласовано/спорное)
от т.	до т.			
1	2	3	4	5
н749У	н803У	6.07	-	-
н803У	н804У	3.72	-	-
н804У	н752У	6.13	-	-
н752У	н750У	3.50	-	-
н750У	н749У	0.21	-	-

3. Сведения о характеристиках уточняемого земельного участка с кадастровым номером 53:23:8423302:392 :

№ п/п	Наименование характеристики земельного участка	Значение характеристики
1	2	3
1.	Адрес земельного участка	-
1.1.	Сведения о местоположении земельного участка (при отсутствии адреса) в структурированном в соответствии с федеральной информационной адресной системой виде	-
1.2.	Дополнительные сведения о местоположении земельного участка	-
2.	Площадь земельного участка ± величина погрешности определения (вычисления) площади (Р ± ΔР), м2	23 ± 2
3.	Формула, примененная для вычисления предельной погрешности определения площади земельного участка, с подставленными значениями и итоговые (вычисленные) значения (ΔР), м2	ΔР=3.5*Mt*√P=3.5*0,1*√23=2
4.	Площадь земельного участка согласно сведениям Единого государственного реестра недвижимости (Ркад), м2	22
5.	Оценка расхождения Р и Ркад (Р - Ркад), м2	1
6.	Предельные минимальный и максимальный размеры земельного участка (Рмин и Рмакс), м2	- -
7.	Вид (виды) разрешенного использования	для строительства и эксплуатации гаража
7.1.	Дополнительные сведения об использовании земельного участка	-
8.	Кадастровый или иной государственный учетный номер (инвентарный) здания, сооружения, объекта незавершенного строительства, расположенного на земельном участке	53:23:8423302:2149
9.	Сведения о земельных участках (землях общего пользования, территории общего пользования), посредством которых обеспечивается доступ	Земли общего пользования
10.	Иные сведения	-

4. Пояснения к сведениям об уточняемом земельном участке с кадастровым номером 53:23:8423302:392 :

1.	-

Сведения об уточняемых земельных участках

1. Сведения о характерных точках границы уточняемого земельного участка с кадастровым номером 53:23:8423302:393 :

Система координат МСК-53, зона 2 **Зона № 2**

Обозначение характерных точек границ	Координаты, м				Метод определения координат	Формулы, примененные для расчета средней квадратической погрешности определения координат характерных точек границ (Mt), с подставленными в такие формулы значениями и итоговые (вычисленные) значения Mt, м	Описание закрепления точки
	содержатся в Едином государственном реестре недвижимости		определены в результате выполнения комплексных кадастровых работ				
	X	Y	X	Y			
1	2	3	4	5	6	7	8
н752У	-	-	581857.07	2177734.90	Метод спутниковых геодезических измерений (определений)	Mt=√ Mx2+√My2 = 0,10	-
н804У	-	-	581855.93	2177740.92	Метод спутниковых геодезических измерений (определений)	Mt=√ Mx2+√My2 = 0,10	-
н805У	-	-	581855.88	2177741.19	Метод спутниковых геодезических измерений (определений)	Mt=√ Mx2+√My2 = 0,10	-
н806У	-	-	581852.23	2177740.43	Метод спутниковых геодезических измерений (определений)	Mt=√ Mx2+√My2 = 0,10	-
н807У	-	-	581852.29	2177740.13	Метод спутниковых геодезических измерений (определений)	Mt=√ Mx2+√My2 = 0,10	-
н756У	-	-	581853.42	2177734.19	Метод спутниковых геодезических измерений (определений)	Mt=√ Mx2+√My2 = 0,10	-

1. Сведения о характерных точках границы уточняемого земельного участка с кадастровым номером 53:23:8423302:393 :

Система координат МСК-53, зона 2 **Зона № 2**

Обозначение характерных точек границ	Координаты, м				Метод определения координат	Формулы, примененные для расчета средней квадратической погрешности определения координат характерных точек границ (Mt), с подставленными в такие формулы значениями и итоговые (вычисленные) значения Mt, м	Описание закрепления точки
	содержатся в Едином государственном реестре недвижимости		определены в результате выполнения комплексных кадастровых работ				
	X	Y	X	Y			
1	2	3	4	5	6	7	8
н754У	-	-	581853.59	2177734.22	Метод спутниковых геодезических измерений (определений)	Mt=√ Mx2+√My2 = 0,10	-
н752У	-	-	581857.07	2177734.90	Метод спутниковых геодезических измерений (определений)	Mt=√ Mx2+√My2 = 0,10	-

2. Сведения о частях границ уточняемого земельного участка с кадастровым номером 53:23:8423302:393 :

Обозначение части границ		Горизонтальное проложение (S), м	Описание прохождения части границ	Сведения о согласовании местоположения границ (согласовано/спорное)
от т.	до т.			
1	2	3	4	5
н752У	н804У	6.13	-	-
н804У	н805У	0.27	-	-
н805У	н806У	3.73	-	-
н806У	н807У	0.31	-	-
н807У	н756У	6.05	-	-
н756У	н754У	0.17	-	-
н754У	н752У	3.55	-	-

3. Сведения о характеристиках уточняемого земельного участка с кадастровым номером 53:23:8423302:393 :

№ п/п	Наименование характеристики земельного участка	Значение характеристики
1	2	3
1.	Адрес земельного участка	-
1.1.	Сведения о местоположении земельного участка (при отсутствии адреса) в структурированном в соответствии с федеральной информационной адресной системой виде	-
1.2.	Дополнительные сведения о местоположении земельного участка	-
2.	Площадь земельного участка ± величина погрешности определения (вычисления) площади (P ± ΔP), м2	24 ± 2

3. Сведения о характеристиках уточняемого земельного участка с кадастровым номером 53:23:8423302:393 :

№ п/п	Наименование характеристики земельного участка	Значение характеристики
1	2	3
3.	Формула, примененная для вычисления предельной погрешности определения площади земельного участка, с подставленными значениями и итоговые (вычисленные) значения (ΔP), м2	ΔP=3.5*Mt*√P=3.5*0,1*√24=2
4.	Площадь земельного участка согласно сведениям Единого государственного реестра недвижимости (Ркад), м2	24
5.	Оценка расхождения Р и Ркад (Р - Ркад), м2	-
6.	Предельные минимальный и максимальный размеры земельного участка (Рмин и Рмакс), м2	- -
7.	Вид (виды) разрешенного использования	для эксплуатации гаража
7.1.	Дополнительные сведения об использовании земельного участка	-
8.	Кадастровый или иной государственный учетный номер (инвентарный) здания, сооружения, объекта незавершенного строительства, расположенного на земельном участке	53:23:0000000:6402
9.	Сведения о земельных участках (землях общего пользования, территории общего пользования), посредством которых обеспечивается доступ	Земли общего пользования
10.	Иные сведения	-

4. Пояснения к сведениям об уточняемом земельном участке с кадастровым номером 53:23:8423302:393 :

1.	-

Сведения об уточняемых земельных участках

1. Сведения о характерных точках границы уточняемого земельного участка с кадастровым номером 53:23:8423302:394 :

Система координат МСК-53, зона 2 **Зона № 2**

Обозначение характерных точек границ	Координаты, м				Метод определения координат	Формулы, примененные для расчета средней квадратической погрешности определения координат характерных точек границ (Mt), с подставленными в такие формулы значениями и итоговые (вычисленные) значения Mt, м	Описание закрепления точки
	содержатся в Едином государственном реестре недвижимости		определены в результате выполнения комплексных кадастровых работ				
	X	Y	X	Y			
1	2	3	4	5	6	7	8
н756У	-	-	581853.42	2177734.19	Метод спутниковых геодезических измерений (определений)	Mt=√ Mx2+√My2 = 0,10	-
н807У	-	-	581852.29	2177740.13	Метод спутниковых геодезических измерений (определений)	Mt=√ Mx2+√My2 = 0,10	-
н808У	-	-	581848.86	2177739.39	Метод спутниковых геодезических измерений (определений)	Mt=√ Mx2+√My2 = 0,10	-
н757У	-	-	581849.98	2177733.51	Метод спутниковых геодезических измерений (определений)	Mt=√ Mx2+√My2 = 0,10	-
н756У	-	-	581853.42	2177734.19	Метод спутниковых геодезических измерений (определений)	Mt=√ Mx2+√My2 = 0,10	-

2. Сведения о частях границ уточняемого земельного участка с кадастровым номером 53:23:8423302:394 :

Обозначение части границ		Горизонтальное проложение (S), м	Описание прохождения части границ	Сведения о согласовании местоположения границ (согласовано/спорное)
от т.	до т.			
1	2	3	4	5
н756У	н807У	6.05	-	-
н807У	н808У	3.51	-	-
н808У	н757У	5.99	-	-
н757У	н756У	3.51	-	-

3. Сведения о характеристиках уточняемого земельного участка с кадастровым номером 53:23:8423302:394 :

№ п/п	Наименование характеристики земельного участка	Значение характеристики
1	2	3
1.	Адрес земельного участка	-
1.1.	Сведения о местоположении земельного участка (при отсутствии адреса) в структурированном в соответствии с федеральной информационной адресной системой виде	-
1.2.	Дополнительные сведения о местоположении земельного участка	-
2.	Площадь земельного участка ± величина погрешности определения (вычисления) площади (Р ± ΔР), м2	21 ± 2
3.	Формула, примененная для вычисления предельной погрешности определения площади земельного участка, с подставленными значениями и итоговые (вычисленные) значения (ΔР), м2	ΔР=3.5*Mt*√P=3.5*0,1*√21=2
4.	Площадь земельного участка согласно сведениям Единого государственного реестра недвижимости (Ркад), м2	21
5.	Оценка расхождения Р и Ркад (Р - Ркад), м2	-
6.	Предельные минимальный и максимальный размеры земельного участка (Рмин и Рмакс), м2	- -
7.	Вид (виды) разрешенного использования	Под коммунально-складские объекты
7.1.	Дополнительные сведения об использовании земельного участка	-
8.	Кадастровый или иной государственный учетный номер (инвентарный) здания, сооружения, объекта незавершенного строительства, расположенного на земельном участке	-
9.	Сведения о земельных участках (землях общего пользования, территории общего пользования), посредством которых обеспечивается доступ	Земли общего пользования
10.	Иные сведения	-

4. Пояснения к сведениям об уточняемом земельном участке с кадастровым номером 53:23:8423302:394 :

1.	-

Сведения об уточняемых земельных участках

1. Сведения о характерных точках границы уточняемого земельного участка с кадастровым номером 53:23:8423302:395 :

Система координат МСК-53, зона 2 **Зона № 2**

Обозначение характерных точек границ	Координаты, м				Метод определения координат	Формулы, примененные для расчета средней квадратической погрешности определения координат характерных точек границ (Mt), с подставленными в такие формулы значениями и итоговые (вычисленные) значения Mt, м	Описание закрепления точки
	содержатся в Едином государственном реестре недвижимости		определены в результате выполнения комплексных кадастровых работ				
	X	Y	X	Y			
1	2	3	4	5	6	7	8
н757У	-	-	581849.98	2177733.51	Метод спутниковых геодезических измерений (определений)	Mt=√ Mx2+√My2 = 0,10	-
н808У	-	-	581848.86	2177739.39	Метод спутниковых геодезических измерений (определений)	Mt=√ Mx2+√My2 = 0,10	-
н809У	-	-	581848.80	2177739.68	Метод спутниковых геодезических измерений (определений)	Mt=√ Mx2+√My2 = 0,10	-
н810У	-	-	581845.56	2177738.99	Метод спутниковых геодезических измерений (определений)	Mt=√ Mx2+√My2 = 0,10	-
н811У	-	-	581845.62	2177738.69	Метод спутниковых геодезических измерений (определений)	Mt=√ Mx2+√My2 = 0,10	-
н759У	-	-	581846.77	2177732.89	Метод спутниковых геодезических измерений (определений)	Mt=√ Mx2+√My2 = 0,10	-

1. Сведения о характерных точках границы уточняемого земельного участка с кадастровым номером 53:23:8423302:395 :

Система координат МСК-53, зона 2 **Зона № 2**

Обозначение характерных точек границ	Координаты, м				Метод определения координат	Формулы, примененные для расчета средней квадратической погрешности определения координат характерных точек границ (Mt), с подставленными в такие формулы значениями и итоговые (вычисленные) значения Mt, м	Описание закрепления точки
	содержатся в Едином государственном реестре недвижимости		определены в результате выполнения комплексных кадастровых работ				
	X	Y	X	Y			
1	2	3	4	5	6	7	8
н757У	-	-	581849.98	2177733.51	Метод спутниковых геодезических измерений (определений)	Mt=√ Mx2+√My2 = 0,10	-

2. Сведения о частях границ уточняемого земельного участка с кадастровым номером 53:23:8423302:395 :

Обозначение части границ		Горизонтальное проложение (S), м	Описание прохождения части границ	Сведения о согласовании местоположения границ (согласовано/спорное)
от т.	до т.			
1	2	3	4	5
н757У	н808У	5.99	-	-
н808У	н809У	0.30	-	-
н809У	н810У	3.31	-	-
н810У	н811У	0.31	-	-
н811У	н759У	5.91	-	-
н759У	н757У	3.27	-	-

3. Сведения о характеристиках уточняемого земельного участка с кадастровым номером 53:23:8423302:395 :

№ п/п	Наименование характеристики земельного участка	Значение характеристики
1	2	3
1.	Адрес земельного участка	-
1.1.	Сведения о местоположении земельного участка (при отсутствии адреса) в структурированном в соответствии с федеральной информационной адресной системой виде	-
1.2.	Дополнительные сведения о местоположении земельного участка	-
2.	Площадь земельного участка ± величина погрешности определения (вычисления) площади (P ± ΔP), м2	21 ± 2
3.	Формула, примененная для вычисления предельной погрешности определения площади земельного участка, с подставленными значениями и итоговые (вычисленные) значения (ΔP), м2	ΔP=3.5*Mt*√P=3.5*0,1*√21=2
4.	Площадь земельного участка согласно сведениям Единого государственного реестра недвижимости (Ркад), м2	21
5.	Оценка расхождения Р и Ркад (Р - Ркад), м2	-
6.	Предельные минимальный и максимальный размеры земельного участка (Рмин и Рмакс), м2	- -

3. Сведения о характеристиках уточняемого земельного участка с кадастровым номером 53:23:8423302:395 :

№ п/п	Наименование характеристики земельного участка	Значение характеристики
1	2	3
7.	Вид (виды) разрешенного использования	Под коммунально-складские объекты
7.1.	Дополнительные сведения об использовании земельного участка	-
8.	Кадастровый или иной государственный учетный номер (инвентарный) здания, сооружения, объекта незавершенного строительства, расположенного на земельном участке	-
9.	Сведения о земельных участках (землях общего пользования, территории общего пользования), посредством которых обеспечивается доступ	Земли общего пользования
10.	Иные сведения	-

4. Пояснения к сведениям об уточняемом земельном участке с кадастровым номером 53:23:8423302:395 :

1.	-

Сведения об уточняемых земельных участках

1. Сведения о характерных точках границы уточняемого земельного участка с кадастровым номером 53:23:8423302:396 :

Система координат МСК-53, зона 2 **Зона № 2**

Обозначение характерных точек границ	Координаты, м				Метод определения координат	Формулы, примененные для расчета средней квадратической погрешности определения координат характерных точек границ (Mt), с подставленными в такие формулы значениями и итоговые (вычисленные) значения Mt, м	Описание закрепления точки
	содержатся в Едином государственном реестре недвижимости		определены в результате выполнения комплексных кадастровых работ				
	X	Y	X	Y			
1	2	3	4	5	6	7	8
н759У	-	-	581846.77	2177732.89	Метод спутниковых геодезических измерений (определений)	Mt=√ Mx2+√My2 = 0,10	-
н811У	-	-	581845.62	2177738.69	Метод спутниковых геодезических измерений (определений)	Mt=√ Mx2+√My2 = 0,10	-
н810У	-	-	581845.56	2177738.99	Метод спутниковых геодезических измерений (определений)	Mt=√ Mx2+√My2 = 0,10	-
н812У	-	-	581842.34	2177738.36	Метод спутниковых геодезических измерений (определений)	Mt=√ Mx2+√My2 = 0,10	-
н813У	-	-	581842.40	2177738.00	Метод спутниковых геодезических измерений (определений)	Mt=√ Mx2+√My2 = 0,10	-
н762У	-	-	581843.48	2177732.24	Метод спутниковых геодезических измерений (определений)	Mt=√ Mx2+√My2 = 0,10	-

1. Сведения о характерных точках границы уточняемого земельного участка с кадастровым номером 53:23:8423302:396 :

Система координат МСК-53, зона 2 **Зона № 2**

Обозначение характерных точек границ	Координаты, м				Метод определения координат	Формулы, примененные для расчета средней квадратической погрешности определения координат характерных точек границ (Mt), с подставленными в такие формулы значениями и итоговые (вычисленные) значения Mt, м	Описание закрепления точки
	содержатся в Едином государственном реестре недвижимости		определены в результате выполнения комплексных кадастровых работ				
	X	Y	X	Y			
1	2	3	4	5	6	7	8
н760У	-	-	581846.51	2177732.84	Метод спутниковых геодезических измерений (определений)	Mt=√ Mx2+√My2 = 0,10	-
н759У	-	-	581846.77	2177732.89	Метод спутниковых геодезических измерений (определений)	Mt=√ Mx2+√My2 = 0,10	-

2. Сведения о частях границ уточняемого земельного участка с кадастровым номером 53:23:8423302:396 :

Обозначение части границ		Горизонтальное проложение (S), м	Описание прохождения части границ	Сведения о согласовании местоположения границ (согласовано/спорное)
от т.	до т.			
1	2	3	4	5
н759У	н811У	5.91	-	-
н811У	н810У	0.31	-	-
н810У	н812У	3.28	-	-
н812У	н813У	0.36	-	-
н813У	н762У	5.86	-	-
н762У	н760У	3.09	-	-
н760У	н759У	0.26	-	-

3. Сведения о характеристиках уточняемого земельного участка с кадастровым номером 53:23:8423302:396 :

№ п/п	Наименование характеристики земельного участка	Значение характеристики
1	2	3
1.	Адрес земельного участка	-
1.1.	Сведения о местоположении земельного участка (при отсутствии адреса) в структурированном в соответствии с федеральной информационной адресной системой виде	-
1.2.	Дополнительные сведения о местоположении земельного участка	-
2.	Площадь земельного участка ± величина погрешности определения (вычисления) площади (P ± ΔP), м2	21 ± 2

3. Сведения о характеристиках уточняемого земельного участка с кадастровым номером 53:23:8423302:396 :

№ п/п	Наименование характеристики земельного участка	Значение характеристики
1	2	3
3.	Формула, примененная для вычисления предельной погрешности определения площади земельного участка, с подставленными значениями и итоговые (вычисленные) значения (ΔP), м2	ΔP=3.5*Mt*√P=3.5*0,1*√21=2
4.	Площадь земельного участка согласно сведениям Единого государственного реестра недвижимости (Ркад), м2	21
5.	Оценка расхождения Р и Ркад (Р - Ркад), м2	-
6.	Предельные минимальный и максимальный размеры земельного участка (Рмин и Рмакс), м2	- -
7.	Вид (виды) разрешенного использования	для эксплуатации индивидуального гаража
7.1.	Дополнительные сведения об использовании земельного участка	-
8.	Кадастровый или иной государственный учетный номер (инвентарный) здания, сооружения, объекта незавершенного строительства, расположенного на земельном участке	53:23:8423302:1409
9.	Сведения о земельных участках (землях общего пользования, территории общего пользования), посредством которых обеспечивается доступ	Земли общего пользования
10.	Иные сведения	-

4. Пояснения к сведениям об уточняемом земельном участке с кадастровым номером 53:23:8423302:396 :

1.	-

Сведения об уточняемых земельных участках

1. Сведения о характерных точках границы уточняемого земельного участка с кадастровым номером 53:23:8423302:397 :

Система координат МСК-53, зона 2 **Зона № 2**

Обозначение характерных точек границ	Координаты, м				Метод определения координат	Формулы, примененные для расчета средней квадратической погрешности определения координат характерных точек границ (Mt), с подставленными в такие формулы значениями и итоговые (вычисленные) значения Mt, м	Описание закрепления точки
	содержатся в Едином государственном реестре недвижимости		определены в результате выполнения комплексных кадастровых работ				
	X	Y	X	Y			
1	2	3	4	5	6	7	8
н762У	-	-	581843.48	2177732.24	Метод спутниковых геодезических измерений (определений)	Mt=√ Mx2+√My2 = 0,10	-
н813У	-	-	581842.40	2177738.00	Метод спутниковых геодезических измерений (определений)	Mt=√ Mx2+√My2 = 0,10	-
н812У	-	-	581842.34	2177738.36	Метод спутниковых геодезических измерений (определений)	Mt=√ Mx2+√My2 = 0,10	-
н814У	-	-	581838.93	2177737.71	Метод спутниковых геодезических измерений (определений)	Mt=√ Mx2+√My2 = 0,10	-
н815У	-	-	581839.02	2177737.27	Метод спутниковых геодезических измерений (определений)	Mt=√ Mx2+√My2 = 0,10	-
н765У	-	-	581840.09	2177731.58	Метод спутниковых геодезических измерений (определений)	Mt=√ Mx2+√My2 = 0,10	-

1. Сведения о характерных точках границы уточняемого земельного участка с кадастровым номером 53:23:8423302:397 :

Система координат МСК-53, зона 2 **Зона № 2**

Обозначение характерных точек границ	Координаты, м				Метод определения координат	Формулы, примененные для расчета средней квадратической погрешности определения координат характерных точек границ (Mt), с подставленными в такие формулы значениями и итоговые (вычисленные) значения Mt, м	Описание закрепления точки
	содержатся в Едином государственном реестре недвижимости		определены в результате выполнения комплексных кадастровых работ				
	X	Y	X	Y			
1	2	3	4	5	6	7	8
н763У	-	-	581842.96	2177732.14	Метод спутниковых геодезических измерений (определений)	Mt=√ Mx2+√My2 = 0,10	-
н762У	-	-	581843.48	2177732.24	Метод спутниковых геодезических измерений (определений)	Mt=√ Mx2+√My2 = 0,10	-

2. Сведения о частях границ уточняемого земельного участка с кадастровым номером 53:23:8423302:397 :

Обозначение части границ		Горизонтальное проложение (S), м	Описание прохождения части границ	Сведения о согласовании местоположения границ (согласовано/спорное)
от т.	до т.			
1	2	3	4	5
н762У	н813У	5.86	-	-
н813У	н812У	0.36	-	-
н812У	н814У	3.47	-	-
н814У	н815У	0.45	-	-
н815У	н765У	5.79	-	-
н765У	н763У	2.92	-	-
н763У	н762У	0.53	-	-

3. Сведения о характеристиках уточняемого земельного участка с кадастровым номером 53:23:8423302:397 :

№ п/п	Наименование характеристики земельного участка	Значение характеристики
1	2	3
1.	Адрес земельного участка	-
1.1.	Сведения о местоположении земельного участка (при отсутствии адреса) в структурированном в соответствии с федеральной информационной адресной системой виде	-
1.2.	Дополнительные сведения о местоположении земельного участка	-
2.	Площадь земельного участка ± величина погрешности определения (вычисления) площади (P ± ΔP), м2	22 ± 2

3. Сведения о характеристиках уточняемого земельного участка с кадастровым номером 53:23:8423302:397 :

№ п/п	Наименование характеристики земельного участка	Значение характеристики
1	2	3
3.	Формула, примененная для вычисления предельной погрешности определения площади земельного участка, с подставленными значениями и итоговые (вычисленные) значения (ΔР), м2	ΔР=3.5*Mt*√Р=3.5*0,1*√22=2
4.	Площадь земельного участка согласно сведениям Единого государственного реестра недвижимости (Ркад), м2	22
5.	Оценка расхождения Р и Ркад (Р - Ркад), м2	-
6.	Предельные минимальный и максимальный размеры земельного участка (Рмин и Рмакс), м2	- -
7.	Вид (виды) разрешенного использования	П.-П.1 (деловая зона обслуживания производства)
7.1.	Дополнительные сведения об использовании земельного участка	-
8.	Кадастровый или иной государственный учетный номер (инвентарный) здания, сооружения, объекта незавершенного строительства, расположенного на земельном участке	53:23:8423302:1499
9.	Сведения о земельных участках (землях общего пользования, территории общего пользования), посредством которых обеспечивается доступ	Земли общего пользования
10.	Иные сведения	-

4. Пояснения к сведениям об уточняемом земельном участке с кадастровым номером 53:23:8423302:397 :

1.	-

Сведения об уточняемых земельных участках

1. Сведения о характерных точках границы уточняемого земельного участка с кадастровым номером 53:23:8423302:398 :

Система координат МСК-53, зона 2 **Зона № 2**

Обозначение характерных точек границ	Координаты, м				Метод определения координат	Формулы, примененные для расчета средней квадратической погрешности определения координат характерных точек границ (Mt), с подставленными в такие формулы значениями и итоговые (вычисленные) значения Mt, м	Описание закрепления точки
	содержатся в Едином государственном реестре недвижимости		определены в результате выполнения комплексных кадастровых работ				
	X	Y	X	Y			
1	2	3	4	5	6	7	8
н765У	-	-	581840.09	2177731.58	Метод спутниковых геодезических измерений (определений)	Mt=√ Mx2+√My2 = 0,10	-
н815У	-	-	581839.02	2177737.27	Метод спутниковых геодезических измерений (определений)	Mt=√ Mx2+√My2 = 0,10	-
н816У	-	-	581835.36	2177736.60	Метод спутниковых геодезических измерений (определений)	Mt=√ Mx2+√My2 = 0,10	-
35	-	-	581836.44	2177730.86	Метод спутниковых геодезических измерений (определений)	Mt=√ Mx2+√My2 = 0,10	-
н766У	-	-	581839.49	2177731.46	Метод спутниковых геодезических измерений (определений)	Mt=√ Mx2+√My2 = 0,10	-
н765У	-	-	581840.09	2177731.58	Метод спутниковых геодезических измерений (определений)	Mt=√ Mx2+√My2 = 0,10	-

2. Сведения о частях границ уточняемого земельного участка с кадастровым номером 53:23:8423302:398 :

Обозначение части границ		Горизонтальное проложение (S), м	Описание прохождения части границ	Сведения о согласовании местоположения границ (согласовано/спорное)
от т.	до т.			
1	2	3	4	5
н765У	н815У	5.79	-	-
н815У	н816У	3.72	-	-
н816У	35	5.84	-	-
35	н766У	3.11	-	-
н766У	н765У	0.61	-	-

3. Сведения о характеристиках уточняемого земельного участка с кадастровым номером 53:23:8423302:398 :

№ п/п	Наименование характеристики земельного участка	Значение характеристики
1	2	3
1.	Адрес земельного участка	-
1.1.	Сведения о местоположении земельного участка (при отсутствии адреса) в структурированном в соответствии с федеральной информационной адресной системой виде	-
1.2.	Дополнительные сведения о местоположении земельного участка	-
2.	Площадь земельного участка ± величина погрешности определения (вычисления) площади (Р ± ΔР), м2	22 ± 2
3.	Формула, примененная для вычисления предельной погрешности определения площади земельного участка, с подставленными значениями и итоговые (вычисленные) значения (ΔР), м2	ΔР=3.5*Mt*√P=3.5*0,1*√22=2
4.	Площадь земельного участка согласно сведениям Единого государственного реестра недвижимости (Ркад), м2	22
5.	Оценка расхождения Р и Ркад (Р - Ркад), м2	-
6.	Предельные минимальный и максимальный размеры земельного участка (Рмин и Рмакс), м2	- -
7.	Вид (виды) разрешенного использования	Под коммунально-складские объекты
7.1.	Дополнительные сведения об использовании земельного участка	-
8.	Кадастровый или иной государственный учетный номер (инвентарный) здания, сооружения, объекта незавершенного строительства, расположенного на земельном участке	53:23:8423302:1615
9.	Сведения о земельных участках (землях общего пользования, территории общего пользования), посредством которых обеспечивается доступ	Земли общего пользования
10.	Иные сведения	-

4. Пояснения к сведениям об уточняемом земельном участке с кадастровым номером 53:23:8423302:398 :

1.	-

Сведения об уточняемых земельных участках

1. Сведения о характерных точках границы уточняемого земельного участка с кадастровым номером 53:23:8423302:399 :

Система координат МСК-53, зона 2 **Зона № 2**

Обозначение характерных точек границ	Координаты, м				Метод определения координат	Формулы, примененные для расчета средней квадратической погрешности определения координат характерных точек границ (Mt), с подставленными в такие формулы значениями и итоговые (вычисленные) значения Mt, м	Описание закрепления точки
	содержатся в Едином государственном реестре недвижимости		определены в результате выполнения комплексных кадастровых работ				
	X	Y	X	Y			
1	2	3	4	5	6	7	8
35	-	-	581836.44	2177730.86	Метод спутниковых геодезических измерений (определений)	Mt=√ Mx2+√My2 = 0,10	-
н816У	-	-	581835.36	2177736.60	Метод спутниковых геодезических измерений (определений)	Mt=√ Mx2+√My2 = 0,10	-
н817У	-	-	581831.83	2177735.98	Метод спутниковых геодезических измерений (определений)	Mt=√ Mx2+√My2 = 0,10	-
н769У	-	-	581832.92	2177730.18	Метод спутниковых геодезических измерений (определений)	Mt=√ Mx2+√My2 = 0,10	-
36	-	-	581835.62	2177730.71	Метод спутниковых геодезических измерений (определений)	Mt=√ Mx2+√My2 = 0,10	-
35	-	-	581836.44	2177730.86	Метод спутниковых геодезических измерений (определений)	Mt=√ Mx2+√My2 = 0,10	-

2. Сведения о частях границ уточняемого земельного участка с кадастровым номером 53:23:8423302:399 :

Обозначение части границ		Горизонтальное проложение (S), м	Описание прохождения части границ	Сведения о согласовании местоположения границ (согласовано/спорное)
от т.	до т.			
1	2	3	4	5
35	н816У	5.84	-	-
н816У	н817У	3.58	-	-
н817У	н769У	5.90	-	-
н769У	36	2.75	-	-
36	35	0.83	-	-

3. Сведения о характеристиках уточняемого земельного участка с кадастровым номером 53:23:8423302:399 :

№ п/п	Наименование характеристики земельного участка	Значение характеристики
1	2	3
1.	Адрес земельного участка	-
1.1.	Сведения о местоположении земельного участка (при отсутствии адреса) в структурированном в соответствии с федеральной информационной адресной системой виде	-
1.2.	Дополнительные сведения о местоположении земельного участка	-
2.	Площадь земельного участка ± величина погрешности определения (вычисления) площади (Р ± ΔР), м2	21 ± 2
3.	Формула, примененная для вычисления предельной погрешности определения площади земельного участка, с подставленными значениями и итоговые (вычисленные) значения (ΔР), м2	ΔР=3.5*Mt*√P=3.5*0,1*√21=2
4.	Площадь земельного участка согласно сведениям Единого государственного реестра недвижимости (Ркад), м2	21
5.	Оценка расхождения Р и Ркад (Р - Ркад), м2	-
6.	Предельные минимальный и максимальный размеры земельного участка (Рмин и Рмакс), м2	- -
7.	Вид (виды) разрешенного использования	Под коммунально-складские объекты
7.1.	Дополнительные сведения об использовании земельного участка	-
8.	Кадастровый или иной государственный учетный номер (инвентарный) здания, сооружения, объекта незавершенного строительства, расположенного на земельном участке	-
9.	Сведения о земельных участках (землях общего пользования, территории общего пользования), посредством которых обеспечивается доступ	Земли общего пользования
10.	Иные сведения	-

4. Пояснения к сведениям об уточняемом земельном участке с кадастровым номером 53:23:8423302:399 :

1.	-

Сведения об уточняемых земельных участках

1. Сведения о характерных точках границы уточняемого земельного участка с кадастровым номером 53:23:8423302:400 :

Система координат МСК-53, зона 2 **Зона № 2**

Обозначение характерных точек границ	Координаты, м				Метод определения координат	Формулы, примененные для расчета средней квадратической погрешности определения координат характерных точек границ (Mt), с подставленными в такие формулы значениями и итоговые (вычисленные) значения Mt, м	Описание закрепления точки
	содержатся в Едином государственном реестре недвижимости		определены в результате выполнения комплексных кадастровых работ				
	X	Y	X	Y			
1	2	3	4	5	6	7	8
н769У	-	-	581832.92	2177730.18	Метод спутниковых геодезических измерений (определений)	Mt=√ Mx2+√My2 = 0,10	-
н817У	-	-	581831.83	2177735.98	Метод спутниковых геодезических измерений (определений)	Mt=√ Mx2+√My2 = 0,10	-
н818У	-	-	581828.14	2177735.33	Метод спутниковых геодезических измерений (определений)	Mt=√ Mx2+√My2 = 0,10	-
н772У	-	-	581829.24	2177729.46	Метод спутниковых геодезических измерений (определений)	Mt=√ Mx2+√My2 = 0,10	-
н770У	-	-	581832.27	2177730.05	Метод спутниковых геодезических измерений (определений)	Mt=√ Mx2+√My2 = 0,10	-
н769У	-	-	581832.92	2177730.18	Метод спутниковых геодезических измерений (определений)	Mt=√ Mx2+√My2 = 0,10	-

2. Сведения о частях границ уточняемого земельного участка с кадастровым номером 53:23:8423302:400 :

Обозначение части границ		Горизонтальное проложение (S), м	Описание прохождения части границ	Сведения о согласовании местоположения границ (согласовано/спорное)
от т.	до т.			
1	2	3	4	5
н769У	н817У	5.90	-	-
н817У	н818У	3.75	-	-
н818У	н772У	5.97	-	-
н772У	н770У	3.09	-	-
н770У	н769У	0.66	-	-

3. Сведения о характеристиках уточняемого земельного участка с кадастровым номером 53:23:8423302:400 :

№ п/п	Наименование характеристики земельного участка	Значение характеристики
1	2	3
1.	Адрес земельного участка	-
1.1.	Сведения о местоположении земельного участка (при отсутствии адреса) в структурированном в соответствии с федеральной информационной адресной системой виде	-
1.2.	Дополнительные сведения о местоположении земельного участка	-
2.	Площадь земельного участка ± величина погрешности определения (вычисления) площади (Р ± ΔР), м2	22 ± 2
3.	Формула, примененная для вычисления предельной погрешности определения площади земельного участка, с подставленными значениями и итоговые (вычисленные) значения (ΔР), м2	ΔР=3.5*Mt*√P=3.5*0,1*√22=2
4.	Площадь земельного участка согласно сведениям Единого государственного реестра недвижимости (Ркад), м2	21
5.	Оценка расхождения Р и Ркад (Р - Ркад), м2	1
6.	Предельные минимальный и максимальный размеры земельного участка (Рмин и Рмакс), м2	- -
7.	Вид (виды) разрешенного использования	Для эксплуатации гаража
7.1.	Дополнительные сведения об использовании земельного участка	-
8.	Кадастровый или иной государственный учетный номер (инвентарный) здания, сооружения, объекта незавершенного строительства, расположенного на земельном участке	53:23:8423302:1612
9.	Сведения о земельных участках (землях общего пользования, территории общего пользования), посредством которых обеспечивается доступ	Земли общего пользования
10.	Иные сведения	-

4. Пояснения к сведениям об уточняемом земельном участке с кадастровым номером 53:23:8423302:400 :

1.	-

Сведения об уточняемых земельных участках

1. Сведения о характерных точках границы уточняемого земельного участка с кадастровым номером 53:23:8423302:401 :

Система координат МСК-53, зона 2 **Зона № 2**

Обозначение характерных точек границ	Координаты, м				Метод определения координат	Формулы, примененные для расчета средней квадратической погрешности определения координат характерных точек границ (Mt), с подставленными в такие формулы значениями и итоговые (вычисленные) значения Mt, м	Описание закрепления точки
	содержатся в Едином государственном реестре недвижимости		определены в результате выполнения комплексных кадастровых работ				
	X	Y	X	Y			
1	2	3	4	5	6	7	8
н772У	-	-	581829.24	2177729.46	Метод спутниковых геодезических измерений (определений)	Mt=√ Mx2+√My2 = 0,10	-
н818У	-	-	581828.14	2177735.33	Метод спутниковых геодезических измерений (определений)	Mt=√ Mx2+√My2 = 0,10	-
н819У	-	-	581824.51	2177734.70	Метод спутниковых геодезических измерений (определений)	Mt=√ Mx2+√My2 = 0,10	-
н775У	-	-	581825.62	2177728.75	Метод спутниковых геодезических измерений (определений)	Mt=√ Mx2+√My2 = 0,10	-
н773У	-	-	581828.75	2177729.36	Метод спутниковых геодезических измерений (определений)	Mt=√ Mx2+√My2 = 0,10	-
н772У	-	-	581829.24	2177729.46	Метод спутниковых геодезических измерений (определений)	Mt=√ Mx2+√My2 = 0,10	-

2. Сведения о частях границ уточняемого земельного участка с кадастровым номером 53:23:8423302:401 :

Обозначение части границ		Горизонтальное проложение (S), м	Описание прохождения части границ	Сведения о согласовании местоположения границ (согласовано/спорное)
от т.	до т.			
1	2	3	4	5
н772У	н818У	5.97	-	-
н818У	н819У	3.68	-	-
н819У	н775У	6.05	-	-
н775У	н773У	3.19	-	-
н773У	н772У	0.50	-	-

3. Сведения о характеристиках уточняемого земельного участка с кадастровым номером 53:23:8423302:401 :

№ п/п	Наименование характеристики земельного участка	Значение характеристики
1	2	3
1.	Адрес земельного участка	-
1.1.	Сведения о местоположении земельного участка (при отсутствии адреса) в структурированном в соответствии с федеральной информационной адресной системой виде	-
1.2.	Дополнительные сведения о местоположении земельного участка	-
2.	Площадь земельного участка ± величина погрешности определения (вычисления) площади (Р ± ΔР), м2	22 ± 2
3.	Формула, примененная для вычисления предельной погрешности определения площади земельного участка, с подставленными значениями и итоговые (вычисленные) значения (ΔР), м2	ΔР=3.5*Mt*√P=3.5*0,1*√22=2
4.	Площадь земельного участка согласно сведениям Единого государственного реестра недвижимости (Ркад), м2	21
5.	Оценка расхождения Р и Ркад (Р - Ркад), м2	1
6.	Предельные минимальный и максимальный размеры земельного участка (Рмин и Рмакс), м2	- -
7.	Вид (виды) разрешенного использования	для эксплуатации гаража
7.1.	Дополнительные сведения об использовании земельного участка	-
8.	Кадастровый или иной государственный учетный номер (инвентарный) здания, сооружения, объекта незавершенного строительства, расположенного на земельном участке	53:23:8423302:2358
9.	Сведения о земельных участках (землях общего пользования, территории общего пользования), посредством которых обеспечивается доступ	Земли общего пользования
10.	Иные сведения	-

4. Пояснения к сведениям об уточняемом земельном участке с кадастровым номером 53:23:8423302:401 :

1.	-

Сведения об уточняемых земельных участках

1. Сведения о характерных точках границы уточняемого земельного участка с кадастровым номером 53:23:8423302:402 :

Система координат МСК-53, зона 2 **Зона № 2**

Обозначение характерных точек границ	Координаты, м				Метод определения координат	Формулы, примененные для расчета средней квадратической погрешности определения координат характерных точек границ (Mt), с подставленными в такие формулы значениями и итоговые (вычисленные) значения Mt, м	Описание закрепления точки
	содержатся в Едином государственном реестре недвижимости		определены в результате выполнения комплексных кадастровых работ				
	X	Y	X	Y			
1	2	3	4	5	6	7	8
н775У	-	-	581825.62	2177728.75	Метод спутниковых геодезических измерений (определений)	Mt=√ Mx2+√My2 = 0,10	-
н819У	-	-	581824.51	2177734.70	Метод спутниковых геодезических измерений (определений)	Mt=√ Mx2+√My2 = 0,10	-
н820У	-	-	581820.99	2177734.08	Метод спутниковых геодезических измерений (определений)	Mt=√ Mx2+√My2 = 0,10	-
н778У	-	-	581822.10	2177728.06	Метод спутниковых геодезических измерений (определений)	Mt=√ Mx2+√My2 = 0,10	-
н776У	-	-	581825.37	2177728.70	Метод спутниковых геодезических измерений (определений)	Mt=√ Mx2+√My2 = 0,10	-
н775У	-	-	581825.62	2177728.75	Метод спутниковых геодезических измерений (определений)	Mt=√ Mx2+√My2 = 0,10	-

2. Сведения о частях границ уточняемого земельного участка с кадастровым номером 53:23:8423302:402 :

Обозначение части границ		Горизонтальное проложение (S), м	Описание прохождения части границ	Сведения о согласовании местоположения границ (согласовано/спорное)
от т.	до т.			
1	2	3	4	5
н775У	н819У	6.05	-	-
н819У	н820У	3.57	-	-
н820У	н778У	6.12	-	-
н778У	н776У	3.33	-	-
н776У	н775У	0.25	-	-

3. Сведения о характеристиках уточняемого земельного участка с кадастровым номером 53:23:8423302:402 :

№ п/п	Наименование характеристики земельного участка	Значение характеристики
1	2	3
1.	Адрес земельного участка	-
1.1.	Сведения о местоположении земельного участка (при отсутствии адреса) в структурированном в соответствии с федеральной информационной адресной системой виде	-
1.2.	Дополнительные сведения о местоположении земельного участка	-
2.	Площадь земельного участка ± величина погрешности определения (вычисления) площади (Р ± ΔР), м2	22 ± 2
3.	Формула, примененная для вычисления предельной погрешности определения площади земельного участка, с подставленными значениями и итоговые (вычисленные) значения (ΔР), м2	ΔР=3.5*Mt*√P=3.5*0,1*√22=2
4.	Площадь земельного участка согласно сведениям Единого государственного реестра недвижимости (Ркад), м2	21
5.	Оценка расхождения Р и Ркад (Р - Ркад), м2	1
6.	Предельные минимальный и максимальный размеры земельного участка (Рмин и Рмакс), м2	- -
7.	Вид (виды) разрешенного использования	Под коммунально-складские объекты
7.1.	Дополнительные сведения об использовании земельного участка	-
8.	Кадастровый или иной государственный учетный номер (инвентарный) здания, сооружения, объекта незавершенного строительства, расположенного на земельном участке	53:23:8423302:2046
9.	Сведения о земельных участках (землях общего пользования, территории общего пользования), посредством которых обеспечивается доступ	Земли общего пользования
10.	Иные сведения	-

4. Пояснения к сведениям об уточняемом земельном участке с кадастровым номером 53:23:8423302:402 :

1.	-

Сведения об уточняемых земельных участках

1. Сведения о характерных точках границы уточняемого земельного участка с кадастровым номером 53:23:8423302:403 :

Система координат МСК-53, зона 2 **Зона № 2**

Обозначение характерных точек границ	Координаты, м				Метод определения координат	Формулы, примененные для расчета средней квадратической погрешности определения координат характерных точек границ (Mt), с подставленными в такие формулы значениями и итоговые (вычисленные) значения Mt, м	Описание закрепления точки
	содержатся в Едином государственном реестре недвижимости		определены в результате выполнения комплексных кадастровых работ				
	X	Y	X	Y			
1	2	3	4	5	6	7	8
н778У	-	-	581822.10	2177728.06	Метод спутниковых геодезических измерений (определений)	Mt=√ Mx2+√My2 = 0,10	-
н820У	-	-	581820.99	2177734.08	Метод спутниковых геодезических измерений (определений)	Mt=√ Mx2+√My2 = 0,10	-
н821У	-	-	581817.54	2177733.48	Метод спутниковых геодезических измерений (определений)	Mt=√ Mx2+√My2 = 0,10	-
н780У	-	-	581818.73	2177727.40	Метод спутниковых геодезических измерений (определений)	Mt=√ Mx2+√My2 = 0,10	-
н778У	-	-	581822.10	2177728.06	Метод спутниковых геодезических измерений (определений)	Mt=√ Mx2+√My2 = 0,10	-

2. Сведения о частях границ уточняемого земельного участка с кадастровым номером 53:23:8423302:403 :

Обозначение части границ		Горизонтальное проложение (S), м	Описание прохождения части границ	Сведения о согласовании местоположения границ (согласовано/спорное)
от т.	до т.			
1	2	3	4	5
н778У	н820У	6.12	-	-
н820У	н821У	3.50	-	-
н821У	н780У	6.20	-	-
н780У	н778У	3.43	-	-

3. Сведения о характеристиках уточняемого земельного участка с кадастровым номером 53:23:8423302:403 :

№ п/п	Наименование характеристики земельного участка	Значение характеристики
1	2	3
1.	Адрес земельного участка	-
1.1.	Сведения о местоположении земельного участка (при отсутствии адреса) в структурированном в соответствии с федеральной информационной адресной системой виде	-
1.2.	Дополнительные сведения о местоположении земельного участка	-
2.	Площадь земельного участка ± величина погрешности определения (вычисления) площади (Р ± ΔР), м2	21 ± 2
3.	Формула, примененная для вычисления предельной погрешности определения площади земельного участка, с подставленными значениями и итоговые (вычисленные) значения (ΔР), м2	ΔР=3.5*Mt*√P=3.5*0,1*√21=2
4.	Площадь земельного участка согласно сведениям Единого государственного реестра недвижимости (Ркад), м2	21
5.	Оценка расхождения Р и Ркад (Р - Ркад), м2	-
6.	Предельные минимальный и максимальный размеры земельного участка (Рмин и Рмакс), м2	- -
7.	Вид (виды) разрешенного использования	Для эксплуатации гаража
7.1.	Дополнительные сведения об использовании земельного участка	-
8.	Кадастровый или иной государственный учетный номер (инвентарный) здания, сооружения, объекта незавершенного строительства, расположенного на земельном участке	53:23:8423302:1611
9.	Сведения о земельных участках (землях общего пользования, территории общего пользования), посредством которых обеспечивается доступ	Земли общего пользования
10.	Иные сведения	-

4. Пояснения к сведениям об уточняемом земельном участке с кадастровым номером 53:23:8423302:403 :

1.	-

Сведения об уточняемых земельных участках

1. Сведения о характерных точках границы уточняемого земельного участка с кадастровым номером 53:23:8423302:404 :

Система координат МСК-53, зона 2 **Зона № 2**

Обозначение характерных точек границ	Координаты, м				Метод определения координат	Формулы, примененные для расчета средней квадратической погрешности определения координат характерных точек границ (Mt), с подставленными в такие формулы значениями и итоговые (вычисленные) значения Mt, м	Описание закрепления точки
	содержатся в Едином государственном реестре недвижимости		определены в результате выполнения комплексных кадастровых работ				
	X	Y	X	Y			
1	2	3	4	5	6	7	8
н780У	-	-	581818.73	2177727.40	Метод спутниковых геодезических измерений (определений)	Mt=√ Mx2+√My2 = 0,10	-
н821У	-	-	581817.54	2177733.48	Метод спутниковых геодезических измерений (определений)	Mt=√ Mx2+√My2 = 0,10	-
н822У	-	-	581813.68	2177732.81	Метод спутниковых геодезических измерений (определений)	Mt=√ Mx2+√My2 = 0,10	-
н785У	-	-	581814.79	2177726.63	Метод спутниковых геодезических измерений (определений)	Mt=√ Mx2+√My2 = 0,10	-
н783У	-	-	581815.02	2177726.68	Метод спутниковых геодезических измерений (определений)	Mt=√ Mx2+√My2 = 0,10	-
н781У	-	-	581818.60	2177727.38	Метод спутниковых геодезических измерений (определений)	Mt=√ Mx2+√My2 = 0,10	-

1. Сведения о характерных точках границы уточняемого земельного участка с кадастровым номером 53:23:8423302:404 :

Система координат МСК-53, зона 2 **Зона № 2**

Обозначение характерных точек границ	Координаты, м				Метод определения координат	Формулы, примененные для расчета средней квадратической погрешности определения координат характерных точек границ (Mt), с подставленными в такие формулы значениями и итоговые (вычисленные) значения Mt, м	Описание закрепления точки
	содержатся в Едином государственном реестре недвижимости		определены в результате выполнения комплексных кадастровых работ				
	X	Y	X	Y			
1	2	3	4	5	6	7	8
н780У	-	-	581818.73	2177727.40	Метод спутниковых геодезических измерений (определений)	Mt=√ Mx2+√My2 = 0,10	-

2. Сведения о частях границ уточняемого земельного участка с кадастровым номером 53:23:8423302:404 :

Обозначение части границ		Горизонтальное проложение (S), м	Описание прохождения части границ	Сведения о согласовании местоположения границ (согласовано/спорное)
от т.	до т.			
1	2	3	4	5
н780У	н821У	6.20	-	-
н821У	н822У	3.92	-	-
н822У	н785У	6.28	-	-
н785У	н783У	0.24	-	-
н783У	н781У	3.65	-	-
н781У	н780У	0.13	-	-

3. Сведения о характеристиках уточняемого земельного участка с кадастровым номером 53:23:8423302:404 :

№ п/п	Наименование характеристики земельного участка	Значение характеристики
1	2	3
1.	Адрес земельного участка	-
1.1.	Сведения о местоположении земельного участка (при отсутствии адреса) в структурированном в соответствии с федеральной информационной адресной системой виде	-
1.2.	Дополнительные сведения о местоположении земельного участка	-
2.	Площадь земельного участка ± величина погрешности определения (вычисления) площади (P ± ΔP), м2	25 ± 2
3.	Формула, примененная для вычисления предельной погрешности определения площади земельного участка, с подставленными значениями и итоговые (вычисленные) значения (ΔP), м2	ΔP=3.5*Mt*√P=3.5*0,1*√25=2
4.	Площадь земельного участка согласно сведениям Единого государственного реестра недвижимости (Ркад), м2	25
5.	Оценка расхождения Р и Ркад (Р - Ркад), м2	-
6.	Предельные минимальный и максимальный размеры земельного участка (Рмин и Рмакс), м2	- -

3. Сведения о характеристиках уточняемого земельного участка с кадастровым номером 53:23:8423302:404 :

№ п/п	Наименование характеристики земельного участка	Значение характеристики
1	2	3
7.	Вид (виды) разрешенного использования	Под коммунально-складские объекты
7.1.	Дополнительные сведения об использовании земельного участка	-
8.	Кадастровый или иной государственный учетный номер (инвентарный) здания, сооружения, объекта незавершенного строительства, расположенного на земельном участке	53:23:8423302:2048
9.	Сведения о земельных участках (землях общего пользования, территории общего пользования), посредством которых обеспечивается доступ	Земли общего пользования
10.	Иные сведения	-

4. Пояснения к сведениям об уточняемом земельном участке с кадастровым номером 53:23:8423302:404 :

1.	-

Сведения об уточняемых земельных участках

1. Сведения о характерных точках границы уточняемого земельного участка с кадастровым номером 53:23:8423302:405 :

Система координат МСК-53, зона 2 **Зона № 2**

Обозначение характерных точек границ	Координаты, м				Метод определения координат	Формулы, примененные для расчета средней квадратической погрешности определения координат характерных точек границ (Mt), с подставленными в такие формулы значениями и итоговые (вычисленные) значения Mt, м	Описание закрепления точки
	содержатся в Едином государственном реестре недвижимости		определены в результате выполнения комплексных кадастровых работ				
	X	Y	X	Y			
1	2	3	4	5	6	7	8
н785У	-	-	581814.79	2177726.63	Метод спутниковых геодезических измерений (определений)	Mt=√ Mx2+√My2 = 0,10	-
н822У	-	-	581813.68	2177732.81	Метод спутниковых геодезических измерений (определений)	Mt=√ Mx2+√My2 = 0,10	-
н823У	-	-	581813.55	2177733.57	Метод спутниковых геодезических измерений (определений)	Mt=√ Mx2+√My2 = 0,10	-
н824У	-	-	581810.18	2177732.97	Метод спутниковых геодезических измерений (определений)	Mt=√ Mx2+√My2 = 0,10	-
н825У	-	-	581810.32	2177732.22	Метод спутниковых геодезических измерений (определений)	Mt=√ Mx2+√My2 = 0,10	-
н786У	-	-	581811.47	2177725.98	Метод спутниковых геодезических измерений (определений)	Mt=√ Mx2+√My2 = 0,10	-

1. Сведения о характерных точках границы уточняемого земельного участка с кадастровым номером 53:23:8423302:405 :

Система координат МСК-53, зона 2 **Зона № 2**

Обозначение характерных точек границ	Координаты, м				Метод определения координат	Формулы, примененные для расчета средней квадратической погрешности определения координат характерных точек границ (Mt), с подставленными в такие формулы значениями и итоговые (вычисленные) значения Mt, м	Описание закрепления точки
	содержатся в Едином государственном реестре недвижимости		определены в результате выполнения комплексных кадастровых работ				
	X	Y	X	Y			
1	2	3	4	5	6	7	8
н785У	-	-	581814.79	2177726.63	Метод спутниковых геодезических измерений (определений)	Mt=√ Mx2+√My2 = 0,10	-

2. Сведения о частях границ уточняемого земельного участка с кадастровым номером 53:23:8423302:405 :

Обозначение части границ		Горизонтальное проложение (S), м	Описание прохождения части границ	Сведения о согласовании местоположения границ (согласовано/спорное)
от т.	до т.			
1	2	3	4	5
н785У	н822У	6.28	-	-
н822У	н823У	0.77	-	-
н823У	н824У	3.42	-	-
н824У	н825У	0.76	-	-
н825У	н786У	6.35	-	-
н786У	н785У	3.38	-	-

3. Сведения о характеристиках уточняемого земельного участка с кадастровым номером 53:23:8423302:405 :

№ п/п	Наименование характеристики земельного участка	Значение характеристики
1	2	3
1.	Адрес земельного участка	-
1.1.	Сведения о местоположении земельного участка (при отсутствии адреса) в структурированном в соответствии с федеральной информационной адресной системой виде	-
1.2.	Дополнительные сведения о местоположении земельного участка	-
2.	Площадь земельного участка ± величина погрешности определения (вычисления) площади (P ± ΔP), м2	24 ± 2
3.	Формула, примененная для вычисления предельной погрешности определения площади земельного участка, с подставленными значениями и итоговые (вычисленные) значения (ΔP), м2	ΔP=3.5*Mt*√P=3.5*0,1*√24=2
4.	Площадь земельного участка согласно сведениям Единого государственного реестра недвижимости (Ркад), м2	24
5.	Оценка расхождения Р и Ркад (Р - Ркад), м2	-
6.	Предельные минимальный и максимальный размеры земельного участка (Рмин и Рмакс), м2	- -

3. Сведения о характеристиках уточняемого земельного участка с кадастровым номером 53:23:8423302:405 :

№ п/п	Наименование характеристики земельного участка	Значение характеристики
1	2	3
7.	Вид (виды) разрешенного использования	Под коммунально-складские объекты
7.1.	Дополнительные сведения об использовании земельного участка	-
8.	Кадастровый или иной государственный учетный номер (инвентарный) здания, сооружения, объекта незавершенного строительства, расположенного на земельном участке	53:23:0000000:5946
9.	Сведения о земельных участках (землях общего пользования, территории общего пользования), посредством которых обеспечивается доступ	Земли общего пользования
10.	Иные сведения	-

4. Пояснения к сведениям об уточняемом земельном участке с кадастровым номером 53:23:8423302:405 :

1.	-

Сведения об уточняемых земельных участках

1. Сведения о характерных точках границы уточняемого земельного участка с кадастровым номером 53:23:8423302:406 :

Система координат МСК-53, зона 2 **Зона № 2**

Обозначение характерных точек границ	Координаты, м				Метод определения координат	Формулы, примененные для расчета средней квадратической погрешности определения координат характерных точек границ (Mt), с подставленными в такие формулы значениями и итоговые (вычисленные) значения Mt, м	Описание закрепления точки
	содержатся в Едином государственном реестре недвижимости		определены в результате выполнения комплексных кадастровых работ				
	X	Y	X	Y			
1	2	3	4	5	6	7	8
н786У	-	-	581811.47	2177725.98	Метод спутниковых геодезических измерений (определений)	Mt=√ Mx2+√My2 = 0,10	-
н825У	-	-	581810.32	2177732.22	Метод спутниковых геодезических измерений (определений)	Mt=√ Mx2+√My2 = 0,10	-
н826У	-	-	581806.67	2177731.58	Метод спутниковых геодезических измерений (определений)	Mt=√ Mx2+√My2 = 0,10	-
н788У	-	-	581807.76	2177725.26	Метод спутниковых геодезических измерений (определений)	Mt=√ Mx2+√My2 = 0,10	-
н786У	-	-	581811.47	2177725.98	Метод спутниковых геодезических измерений (определений)	Mt=√ Mx2+√My2 = 0,10	-

2. Сведения о частях границ уточняемого земельного участка с кадастровым номером 53:23:8423302:406 :

Обозначение части границ		Горизонтальное проложение (S), м	Описание прохождения части границ	Сведения о согласовании местоположения границ (согласовано/спорное)
от т.	до т.			
1	2	3	4	5
н786У	н825У	6.35	-	-
н825У	н826У	3.71	-	-
н826У	н788У	6.41	-	-
н788У	н786У	3.78	-	-

3. Сведения о характеристиках уточняемого земельного участка с кадастровым номером 53:23:8423302:406 :

№ п/п	Наименование характеристики земельного участка	Значение характеристики
1	2	3
1.	Адрес земельного участка	-
1.1.	Сведения о местоположении земельного участка (при отсутствии адреса) в структурированном в соответствии с федеральной информационной адресной системой виде	-
1.2.	Дополнительные сведения о местоположении земельного участка	-
2.	Площадь земельного участка ± величина погрешности определения (вычисления) площади (Р ± ΔР), м2	24 ± 2
3.	Формула, примененная для вычисления предельной погрешности определения площади земельного участка, с подставленными значениями и итоговые (вычисленные) значения (ΔР), м2	ΔР=3.5*Mt*√P=3.5*0,1*√24=2
4.	Площадь земельного участка согласно сведениям Единого государственного реестра недвижимости (Ркад), м2	24
5.	Оценка расхождения Р и Ркад (Р - Ркад), м2	-
6.	Предельные минимальный и максимальный размеры земельного участка (Рмин и Рмакс), м2	- -
7.	Вид (виды) разрешенного использования	П.-П.1. (деловая зона обслуживания производства)
7.1.	Дополнительные сведения об использовании земельного участка	-
8.	Кадастровый или иной государственный учетный номер (инвентарный) здания, сооружения, объекта незавершенного строительства, расположенного на земельном участке	53:23:0000000:7931
9.	Сведения о земельных участках (землях общего пользования, территории общего пользования), посредством которых обеспечивается доступ	Земли общего пользования
10.	Иные сведения	-

4. Пояснения к сведениям об уточняемом земельном участке с кадастровым номером 53:23:8423302:406 :

1.	-

Сведения об уточняемых земельных участках

1. Сведения о характерных точках границы уточняемого земельного участка с кадастровым номером 53:23:8423302:407 :

Система координат МСК-53, зона 2 **Зона № 2**

Обозначение характерных точек границ	Координаты, м				Метод определения координат	Формулы, примененные для расчета средней квадратической погрешности определения координат характерных точек границ (Mt), с подставленными в такие формулы значениями и итоговые (вычисленные) значения Mt, м	Описание закрепления точки
	содержатся в Едином государственном реестре недвижимости		определены в результате выполнения комплексных кадастровых работ				
	X	Y	X	Y			
1	2	3	4	5	6	7	8
н788У	-	-	581807.76	2177725.26	Метод спутниковых геодезических измерений (определений)	Mt=√ Mx2+√My2 = 0,10	-
н826У	-	-	581806.67	2177731.58	Метод спутниковых геодезических измерений (определений)	Mt=√ Mx2+√My2 = 0,10	-
н827У	-	-	581802.98	2177730.94	Метод спутниковых геодезических измерений (определений)	Mt=√ Mx2+√My2 = 0,10	-
н790У	-	-	581803.97	2177724.52	Метод спутниковых геодезических измерений (определений)	Mt=√ Mx2+√My2 = 0,10	-
н788У	-	-	581807.76	2177725.26	Метод спутниковых геодезических измерений (определений)	Mt=√ Mx2+√My2 = 0,10	-

2. Сведения о частях границ уточняемого земельного участка с кадастровым номером 53:23:8423302:407 :

Обозначение части границ		Горизонтальное проложение (S), м	Описание прохождения части границ	Сведения о согласовании местоположения границ (согласовано/спорное)
от т.	до т.			
1	2	3	4	5
н788У	н826У	6.41	-	-
н826У	н827У	3.75	-	-
н827У	н790У	6.50	-	-
н790У	н788У	3.86	-	-

3. Сведения о характеристиках уточняемого земельного участка с кадастровым номером 53:23:8423302:407 :

№ п/п	Наименование характеристики земельного участка	Значение характеристики
1	2	3
1.	Адрес земельного участка	-
1.1.	Сведения о местоположении земельного участка (при отсутствии адреса) в структурированном в соответствии с федеральной информационной адресной системой виде	-
1.2.	Дополнительные сведения о местоположении земельного участка	-
2.	Площадь земельного участка ± величина погрешности определения (вычисления) площади (Р ± ΔР), м2	25 ± 2
3.	Формула, примененная для вычисления предельной погрешности определения площади земельного участка, с подставленными значениями и итоговые (вычисленные) значения (ΔР), м2	ΔР=3.5*Mt*√P=3.5*0,1*√25=2
4.	Площадь земельного участка согласно сведениям Единого государственного реестра недвижимости (Ркад), м2	25
5.	Оценка расхождения Р и Ркад (Р - Ркад), м2	-
6.	Предельные минимальный и максимальный размеры земельного участка (Рмин и Рмакс), м2	- -
7.	Вид (виды) разрешенного использования	П.-П.1. (деловая зона обслуживания производства)
7.1.	Дополнительные сведения об использовании земельного участка	-
8.	Кадастровый или иной государственный учетный номер (инвентарный) здания, сооружения, объекта незавершенного строительства, расположенного на земельном участке	53:23:8423302:1819
9.	Сведения о земельных участках (землях общего пользования, территории общего пользования), посредством которых обеспечивается доступ	Земли общего пользования
10.	Иные сведения	-

4. Пояснения к сведениям об уточняемом земельном участке с кадастровым номером 53:23:8423302:407 :

1.	-

Сведения об уточняемых земельных участках

1. Сведения о характерных точках границы уточняемого земельного участка с кадастровым номером 53:23:8423302:408 :

Система координат МСК-53, зона 2 **Зона № 2**

Обозначение характерных точек границ	Координаты, м				Метод определения координат	Формулы, примененные для расчета средней квадратической погрешности определения координат характерных точек границ (Mt), с подставленными в такие формулы значениями и итоговые (вычисленные) значения Mt, м	Описание закрепления точки
	содержатся в Едином государственном реестре недвижимости		определены в результате выполнения комплексных кадастровых работ				
	X	Y	X	Y			
1	2	3	4	5	6	7	8
н828У	-	-	581889.13	2177757.26	Метод спутниковых геодезических измерений (определений)	Mt=√ Mx2+√My2 = 0,10	-
н829У	-	-	581887.81	2177763.81	Метод спутниковых геодезических измерений (определений)	Mt=√ Mx2+√My2 = 0,10	-
н830У	-	-	581887.47	2177763.74	Метод спутниковых геодезических измерений (определений)	Mt=√ Mx2+√My2 = 0,10	-
н831У	-	-	581883.91	2177763.02	Метод спутниковых геодезических измерений (определений)	Mt=√ Mx2+√My2 = 0,10	-
н832У	-	-	581885.13	2177756.93	Метод спутниковых геодезических измерений (определений)	Mt=√ Mx2+√My2 = 0,10	-
н833У	-	-	581885.22	2177756.46	Метод спутниковых геодезических измерений (определений)	Mt=√ Mx2+√My2 = 0,10	-

1. Сведения о характерных точках границы уточняемого земельного участка с кадастровым номером 53:23:8423302:408 :

Система координат МСК-53, зона 2 **Зона № 2**

Обозначение характерных точек границ	Координаты, м				Метод определения координат	Формулы, примененные для расчета средней квадратической погрешности определения координат характерных точек границ (Mt), с подставленными в такие формулы значениями и итоговые (вычисленные) значения Mt, м	Описание закрепления точки
	содержатся в Едином государственном реестре недвижимости		определены в результате выполнения комплексных кадастровых работ				
	X	Y	X	Y			
1	2	3	4	5	6	7	8
н828У	-	-	581889.13	2177757.26	Метод спутниковых геодезических измерений (определений)	Mt=√ Mx2+√My2 = 0,10	-

2. Сведения о частях границ уточняемого земельного участка с кадастровым номером 53:23:8423302:408 :

Обозначение части границ		Горизонтальное проложение (S), м	Описание прохождения части границ	Сведения о согласовании местоположения границ (согласовано/спорное)
от т.	до т.			
1	2	3	4	5
н828У	н829У	6.68	-	-
н829У	н830У	0.35	-	-
н830У	н831У	3.63	-	-
н831У	н832У	6.21	-	-
н832У	н833У	0.48	-	-
н833У	н828У	3.99	-	-

3. Сведения о характеристиках уточняемого земельного участка с кадастровым номером 53:23:8423302:408 :

№ п/п	Наименование характеристики земельного участка	Значение характеристики
1	2	3
1.	Адрес земельного участка	-
1.1.	Сведения о местоположении земельного участка (при отсутствии адреса) в структурированном в соответствии с федеральной информационной адресной системой виде	-
1.2.	Дополнительные сведения о местоположении земельного участка	-
2.	Площадь земельного участка ± величина погрешности определения (вычисления) площади (P ± ΔP), м2	27 ± 2
3.	Формула, примененная для вычисления предельной погрешности определения площади земельного участка, с подставленными значениями и итоговые (вычисленные) значения (ΔP), м2	ΔP=3.5*Mt*√P=3.5*0,1*√27=2
4.	Площадь земельного участка согласно сведениям Единого государственного реестра недвижимости (Ркад), м2	27
5.	Оценка расхождения Р и Ркад (Р - Ркад), м2	-
6.	Предельные минимальный и максимальный размеры земельного участка (Рмин и Рмакс), м2	- -

3. Сведения о характеристиках уточняемого земельного участка с кадастровым номером 53:23:8423302:408 :

№ п/п	Наименование характеристики земельного участка	Значение характеристики
1	2	3
7.	Вид (виды) разрешенного использования	Под коммунально-складские объекты
7.1.	Дополнительные сведения об использовании земельного участка	-
8.	Кадастровый или иной государственный учетный номер (инвентарный) здания, сооружения, объекта незавершенного строительства, расположенного на земельном участке	-
9.	Сведения о земельных участках (землях общего пользования, территории общего пользования), посредством которых обеспечивается доступ	Земли общего пользования
10.	Иные сведения	-

4. Пояснения к сведениям об уточняемом земельном участке с кадастровым номером 53:23:8423302:408 :

1.	-

Сведения об уточняемых земельных участках

1. Сведения о характерных точках границы уточняемого земельного участка с кадастровым номером 53:23:8423302:409 :

Система координат МСК-53, зона 2 **Зона № 2**

Обозначение характерных точек границ	Координаты, м				Метод определения координат	Формулы, примененные для расчета средней квадратической погрешности определения координат характерных точек границ (Mt), с подставленными в такие формулы значениями и итоговые (вычисленные) значения Mt, м	Описание закрепления точки
	содержатся в Едином государственном реестре недвижимости		определены в результате выполнения комплексных кадастровых работ				
	X	Y	X	Y			
1	2	3	4	5	6	7	8
н832У	-	-	581885.13	2177756.93	Метод спутниковых геодезических измерений (определений)	Mt=√ Mx2+√My2 = 0,10	-
н831У	-	-	581883.91	2177763.02	Метод спутниковых геодезических измерений (определений)	Mt=√ Mx2+√My2 = 0,10	-
н834У	-	-	581880.02	2177762.23	Метод спутниковых геодезических измерений (определений)	Mt=√ Mx2+√My2 = 0,10	-
н835У	-	-	581881.29	2177756.19	Метод спутниковых геодезических измерений (определений)	Mt=√ Mx2+√My2 = 0,10	-
н832У	-	-	581885.13	2177756.93	Метод спутниковых геодезических измерений (определений)	Mt=√ Mx2+√My2 = 0,10	-

2. Сведения о частях границ уточняемого земельного участка с кадастровым номером 53:23:8423302:409 :

Обозначение части границ		Горизонтальное проложение (S), м	Описание прохождения части границ	Сведения о согласовании местоположения границ (согласовано/спорное)
от т.	до т.			
1	2	3	4	5
н832У	н831У	6.21	-	-
н831У	н834У	3.97	-	-
н834У	н835У	6.17	-	-
н835У	н832У	3.91	-	-

3. Сведения о характеристиках уточняемого земельного участка с кадастровым номером 53:23:8423302:409 :

№ п/п	Наименование характеристики земельного участка	Значение характеристики
1	2	3
1.	Адрес земельного участка	-
1.1.	Сведения о местоположении земельного участка (при отсутствии адреса) в структурированном в соответствии с федеральной информационной адресной системой виде	-
1.2.	Дополнительные сведения о местоположении земельного участка	-
2.	Площадь земельного участка ± величина погрешности определения (вычисления) площади (Р ± ΔР), м2	24 ± 2
3.	Формула, примененная для вычисления предельной погрешности определения площади земельного участка, с подставленными значениями и итоговые (вычисленные) значения (ΔР), м2	ΔР=3.5*Mt*√P=3.5*0,1*√24=2
4.	Площадь земельного участка согласно сведениям Единого государственного реестра недвижимости (Ркад), м2	22
5.	Оценка расхождения Р и Ркад (Р - Ркад), м2	2
6.	Предельные минимальный и максимальный размеры земельного участка (Рмин и Рмакс), м2	- -
7.	Вид (виды) разрешенного использования	Под коммунально-складские объекты
7.1.	Дополнительные сведения об использовании земельного участка	-
8.	Кадастровый или иной государственный учетный номер (инвентарный) здания, сооружения, объекта незавершенного строительства, расположенного на земельном участке	53:23:0000000:7128
9.	Сведения о земельных участках (землях общего пользования, территории общего пользования), посредством которых обеспечивается доступ	Земли общего пользования
10.	Иные сведения	-

4. Пояснения к сведениям об уточняемом земельном участке с кадастровым номером 53:23:8423302:409 :

1.	-

Сведения об уточняемых земельных участках

1. Сведения о характерных точках границы уточняемого земельного участка с кадастровым номером 53:23:8423302:410 :

Система координат МСК-53, зона 2 **Зона № 2**

Обозначение характерных точек границ	Координаты, м				Метод определения координат	Формулы, примененные для расчета средней квадратической погрешности определения координат характерных точек границ (Mt), с подставленными в такие формулы значениями и итоговые (вычисленные) значения Mt, м	Описание закрепления точки
	содержатся в Едином государственном реестре недвижимости		определены в результате выполнения комплексных кадастровых работ				
	X	Y	X	Y			
1	2	3	4	5	6	7	8
н835У	-	-	581881.29	2177756.19	Метод спутниковых геодезических измерений (определений)	Mt=√ Mx2+√My2 = 0,10	-
н834У	-	-	581880.02	2177762.23	Метод спутниковых геодезических измерений (определений)	Mt=√ Mx2+√My2 = 0,10	-
н836У	-	-	581876.66	2177761.56	Метод спутниковых геодезических измерений (определений)	Mt=√ Mx2+√My2 = 0,10	-
н837У	-	-	581877.89	2177755.47	Метод спутниковых геодезических измерений (определений)	Mt=√ Mx2+√My2 = 0,10	-
н835У	-	-	581881.29	2177756.19	Метод спутниковых геодезических измерений (определений)	Mt=√ Mx2+√My2 = 0,10	-

2. Сведения о частях границ уточняемого земельного участка с кадастровым номером 53:23:8423302:410 :

Обозначение части границ		Горизонтальное проложение (S), м	Описание прохождения части границ	Сведения о согласовании местоположения границ (согласовано/спорное)
от т.	до т.			
1	2	3	4	5
н835У	н834У	6.17	-	-
н834У	н836У	3.43	-	-
н836У	н837У	6.21	-	-
н837У	н835У	3.48	-	-

3. Сведения о характеристиках уточняемого земельного участка с кадастровым номером 53:23:8423302:410 :

№ п/п	Наименование характеристики земельного участка	Значение характеристики
1	2	3
1.	Адрес земельного участка	-
1.1.	Сведения о местоположении земельного участка (при отсутствии адреса) в структурированном в соответствии с федеральной информационной адресной системой виде	-
1.2.	Дополнительные сведения о местоположении земельного участка	-
2.	Площадь земельного участка ± величина погрешности определения (вычисления) площади (Р ± ΔР), м2	21 ± 2
3.	Формула, примененная для вычисления предельной погрешности определения площади земельного участка, с подставленными значениями и итоговые (вычисленные) значения (ΔР), м2	ΔР=3.5*Mt*√P=3.5*0,1*√21=2
4.	Площадь земельного участка согласно сведениям Единого государственного реестра недвижимости (Ркад), м2	21
5.	Оценка расхождения Р и Ркад (Р - Ркад), м2	-
6.	Предельные минимальный и максимальный размеры земельного участка (Рмин и Рмакс), м2	- -
7.	Вид (виды) разрешенного использования	Под коммунально-складские объекты
7.1.	Дополнительные сведения об использовании земельного участка	-
8.	Кадастровый или иной государственный учетный номер (инвентарный) здания, сооружения, объекта незавершенного строительства, расположенного на земельном участке	-
9.	Сведения о земельных участках (землях общего пользования, территории общего пользования), посредством которых обеспечивается доступ	Земли общего пользования
10.	Иные сведения	-

4. Пояснения к сведениям об уточняемом земельном участке с кадастровым номером 53:23:8423302:410 :

1.	-

Сведения об уточняемых земельных участках

1. Сведения о характерных точках границы уточняемого земельного участка с кадастровым номером 53:23:8423302:2081 :

Система координат МСК-53, зона 2 **Зона № 2**

Обозначение характерных точек границ	Координаты, м				Метод определения координат	Формулы, примененные для расчета средней квадратической погрешности определения координат характерных точек границ (Mt), с подставленными в такие формулы значениями и итоговые (вычисленные) значения Mt, м	Описание закрепления точки
	содержатся в Едином государственном реестре недвижимости		определены в результате выполнения комплексных кадастровых работ				
	X	Y	X	Y			
1	2	3	4	5	6	7	8
н837У	-	-	581877.89	2177755.47	Метод спутниковых геодезических измерений (определений)	Mt=√ Mx2+√My2 = 0,10	-
н836У	-	-	581876.66	2177761.56	Метод спутниковых геодезических измерений (определений)	Mt=√ Mx2+√My2 = 0,10	-
н838У	-	-	581873.26	2177760.87	Метод спутниковых геодезических измерений (определений)	Mt=√ Mx2+√My2 = 0,10	-
н839У	-	-	581874.52	2177754.79	Метод спутниковых геодезических измерений (определений)	Mt=√ Mx2+√My2 = 0,10	-
н837У	-	-	581877.89	2177755.47	Метод спутниковых геодезических измерений (определений)	Mt=√ Mx2+√My2 = 0,10	-

2. Сведения о частях границ уточняемого земельного участка с кадастровым номером 53:23:8423302:2081 :

Обозначение части границ		Горизонтальное проложение (S), м	Описание прохождения части границ	Сведения о согласовании местоположения границ (согласовано/спорное)
от т.	до т.			
1	2	3	4	5
н837У	н836У	6.21	-	-
н836У	н838У	3.47	-	-
н838У	н839У	6.21	-	-
н839У	н837У	3.44	-	-

3. Сведения о характеристиках уточняемого земельного участка с кадастровым номером 53:23:8423302:2081 :

№ п/п	Наименование характеристики земельного участка	Значение характеристики
1	2	3
1.	Адрес земельного участка	-
1.1.	Сведения о местоположении земельного участка (при отсутствии адреса) в структурированном в соответствии с федеральной информационной адресной системой виде	-
1.2.	Дополнительные сведения о местоположении земельного участка	-
2.	Площадь земельного участка ± величина погрешности определения (вычисления) площади (Р ± ΔР), м2	21 ± 2
3.	Формула, примененная для вычисления предельной погрешности определения площади земельного участка, с подставленными значениями и итоговые (вычисленные) значения (ΔР), м2	ΔР=3.5*Mt*√P=3.5*0,1*√21=2
4.	Площадь земельного участка согласно сведениям Единого государственного реестра недвижимости (Ркад), м2	21
5.	Оценка расхождения Р и Ркад (Р - Ркад), м2	-
6.	Предельные минимальный и максимальный размеры земельного участка (Рмин и Рмакс), м2	- -
7.	Вид (виды) разрешенного использования	под эксплуатацию гаража
7.1.	Дополнительные сведения об использовании земельного участка	-
8.	Кадастровый или иной государственный учетный номер (инвентарный) здания, сооружения, объекта незавершенного строительства, расположенного на земельном участке	53:23:8423302:2090
9.	Сведения о земельных участках (землях общего пользования, территории общего пользования), посредством которых обеспечивается доступ	Земли общего пользования
10.	Иные сведения	-

4. Пояснения к сведениям об уточняемом земельном участке с кадастровым номером 53:23:8423302:2081 :

1.	-

Сведения об уточняемых земельных участках

1. Сведения о характерных точках границы уточняемого земельного участка с кадастровым номером 53:23:8423302:412 :

Система координат МСК-53, зона 2 **Зона № 2**

Обозначение характерных точек границ	Координаты, м				Метод определения координат	Формулы, примененные для расчета средней квадратической погрешности определения координат характерных точек границ (Mt), с подставленными в такие формулы значениями и итоговые (вычисленные) значения Mt, м	Описание закрепления точки
	содержатся в Едином государственном реестре недвижимости		определены в результате выполнения комплексных кадастровых работ				
	X	Y	X	Y			
1	2	3	4	5	6	7	8
н839У	-	-	581874.52	2177754.79	Метод спутниковых геодезических измерений (определений)	Mt=√ Mx2+√My2 = 0,10	-
н838У	-	-	581873.26	2177760.87	Метод спутниковых геодезических измерений (определений)	Mt=√ Mx2+√My2 = 0,10	-
н840У	-	-	581869.77	2177760.16	Метод спутниковых геодезических измерений (определений)	Mt=√ Mx2+√My2 = 0,10	-
н841У	-	-	581870.99	2177754.08	Метод спутниковых геодезических измерений (определений)	Mt=√ Mx2+√My2 = 0,10	-
н839У	-	-	581874.52	2177754.79	Метод спутниковых геодезических измерений (определений)	Mt=√ Mx2+√My2 = 0,10	-

2. Сведения о частях границ уточняемого земельного участка с кадастровым номером 53:23:8423302:412 :

Обозначение части границ		Горизонтальное проложение (S), м	Описание прохождения части границ	Сведения о согласовании местоположения границ (согласовано/спорное)
от т.	до т.			
1	2	3	4	5
н839У	н838У	6.21	-	-
н838У	н840У	3.56	-	-
н840У	н841У	6.20	-	-
н841У	н839У	3.60	-	-

3. Сведения о характеристиках уточняемого земельного участка с кадастровым номером 53:23:8423302:412 :

№ п/п	Наименование характеристики земельного участка	Значение характеристики
1	2	3
1.	Адрес земельного участка	-
1.1.	Сведения о местоположении земельного участка (при отсутствии адреса) в структурированном в соответствии с федеральной информационной адресной системой виде	-
1.2.	Дополнительные сведения о местоположении земельного участка	-
2.	Площадь земельного участка ± величина погрешности определения (вычисления) площади (Р ± ΔР), м2	22 ± 2
3.	Формула, примененная для вычисления предельной погрешности определения площади земельного участка, с подставленными значениями и итоговые (вычисленные) значения (ΔР), м2	ΔP=3.5*Mt*√P=3.5*0,1*√22=2
4.	Площадь земельного участка согласно сведениям Единого государственного реестра недвижимости (Ркад), м2	21
5.	Оценка расхождения Р и Ркад (Р - Ркад), м2	1
6.	Предельные минимальный и максимальный размеры земельного участка (Рмин и Рмакс), м2	- -
7.	Вид (виды) разрешенного использования	для эксплуатации гаража
7.1.	Дополнительные сведения об использовании земельного участка	-
8.	Кадастровый или иной государственный учетный номер (инвентарный) здания, сооружения, объекта незавершенного строительства, расположенного на земельном участке	53:23:8423302:1818
9.	Сведения о земельных участках (землях общего пользования, территории общего пользования), посредством которых обеспечивается доступ	Земли общего пользования
10.	Иные сведения	-

4. Пояснения к сведениям об уточняемом земельном участке с кадастровым номером 53:23:8423302:412 :

1.	-

Сведения об уточняемых земельных участках

1. Сведения о характерных точках границы уточняемого земельного участка с кадастровым номером 53:23:8423302:413 :

Система координат МСК-53, зона 2 **Зона № 2**

Обозначение характерных точек границ	Координаты, м				Метод определения координат	Формулы, примененные для расчета средней квадратической погрешности определения координат характерных точек границ (Mt), с подставленными в такие формулы значениями и итоговые (вычисленные) значения Mt, м	Описание закрепления точки
	содержатся в Едином государственном реестре недвижимости		определены в результате выполнения комплексных кадастровых работ				
	X	Y	X	Y			
1	2	3	4	5	6	7	8
н841У	-	-	581870.99	2177754.08	Метод спутниковых геодезических измерений (определений)	Mt=√ Mx2+√My2 = 0,10	-
н840У	-	-	581869.77	2177760.16	Метод спутниковых геодезических измерений (определений)	Mt=√ Mx2+√My2 = 0,10	-
н842У	-	-	581866.31	2177759.47	Метод спутниковых геодезических измерений (определений)	Mt=√ Mx2+√My2 = 0,10	-
н843У	-	-	581867.52	2177753.39	Метод спутниковых геодезических измерений (определений)	Mt=√ Mx2+√My2 = 0,10	-
н841У	-	-	581870.99	2177754.08	Метод спутниковых геодезических измерений (определений)	Mt=√ Mx2+√My2 = 0,10	-

2. Сведения о частях границ уточняемого земельного участка с кадастровым номером 53:23:8423302:413 :

Обозначение части границ		Горизонтальное проложение (S), м	Описание прохождения части границ	Сведения о согласовании местоположения границ (согласовано/спорное)
от т.	до т.			
1	2	3	4	5
н841У	н840У	6.20	-	-
н840У	н842У	3.53	-	-
н842У	н843У	6.20	-	-
н843У	н841У	3.54	-	-

3. Сведения о характеристиках уточняемого земельного участка с кадастровым номером 53:23:8423302:413 :

№ п/п	Наименование характеристики земельного участка	Значение характеристики
1	2	3
1.	Адрес земельного участка	-
1.1.	Сведения о местоположении земельного участка (при отсутствии адреса) в структурированном в соответствии с федеральной информационной адресной системой виде	-
1.2.	Дополнительные сведения о местоположении земельного участка	-
2.	Площадь земельного участка ± величина погрешности определения (вычисления) площади (Р ± ΔР), м2	22 ± 2
3.	Формула, примененная для вычисления предельной погрешности определения площади земельного участка, с подставленными значениями и итоговые (вычисленные) значения (ΔР), м2	ΔP=3.5*Mt*√P=3.5*0,1*√22=2
4.	Площадь земельного участка согласно сведениям Единого государственного реестра недвижимости (Ркад), м2	21
5.	Оценка расхождения Р и Ркад (Р - Ркад), м2	1
6.	Предельные минимальный и максимальный размеры земельного участка (Рмин и Рмакс), м2	- -
7.	Вид (виды) разрешенного использования	для строительства и эксплуатации гаража №413
7.1.	Дополнительные сведения об использовании земельного участка	-
8.	Кадастровый или иной государственный учетный номер (инвентарный) здания, сооружения, объекта незавершенного строительства, расположенного на земельном участке	53:23:8423302:1514
9.	Сведения о земельных участках (землях общего пользования, территории общего пользования), посредством которых обеспечивается доступ	Земли общего пользования
10.	Иные сведения	-

4. Пояснения к сведениям об уточняемом земельном участке с кадастровым номером 53:23:8423302:413 :

1.	-

Сведения об уточняемых земельных участках

1. Сведения о характерных точках границы уточняемого земельного участка с кадастровым номером 53:23:8423302:414 :

Система координат МСК-53, зона 2 **Зона № 2**

Обозначение характерных точек границ	Координаты, м				Метод определения координат	Формулы, примененные для расчета средней квадратической погрешности определения координат характерных точек границ (Mt), с подставленными в такие формулы значениями и итоговые (вычисленные) значения Mt, м	Описание закрепления точки
	содержатся в Едином государственном реестре недвижимости		определены в результате выполнения комплексных кадастровых работ				
	X	Y	X	Y			
1	2	3	4	5	6	7	8
н843У	-	-	581867.52	2177753.39	Метод спутниковых геодезических измерений (определений)	Mt=√ Mx2+√My2 = 0,10	-
н842У	-	-	581866.31	2177759.47	Метод спутниковых геодезических измерений (определений)	Mt=√ Mx2+√My2 = 0,10	-
н844У	-	-	581862.90	2177758.78	Метод спутниковых геодезических измерений (определений)	Mt=√ Mx2+√My2 = 0,10	-
н845У	-	-	581864.14	2177752.70	Метод спутниковых геодезических измерений (определений)	Mt=√ Mx2+√My2 = 0,10	-
н843У	-	-	581867.52	2177753.39	Метод спутниковых геодезических измерений (определений)	Mt=√ Mx2+√My2 = 0,10	-

2. Сведения о частях границ уточняемого земельного участка с кадастровым номером 53:23:8423302:414 :

Обозначение части границ		Горизонтальное проложение (S), м	Описание прохождения части границ	Сведения о согласовании местоположения границ (согласовано/спорное)
от т.	до т.			
1	2	3	4	5
н843У	н842У	6.20	-	-
н842У	н844У	3.48	-	-
н844У	н845У	6.21	-	-
н845У	н843У	3.45	-	-

3. Сведения о характеристиках уточняемого земельного участка с кадастровым номером 53:23:8423302:414 :

№ п/п	Наименование характеристики земельного участка	Значение характеристики
1	2	3
1.	Адрес земельного участка	-
1.1.	Сведения о местоположении земельного участка (при отсутствии адреса) в структурированном в соответствии с федеральной информационной адресной системой виде	-
1.2.	Дополнительные сведения о местоположении земельного участка	-
2.	Площадь земельного участка ± величина погрешности определения (вычисления) площади (Р ± ΔР), м2	21 ± 2
3.	Формула, примененная для вычисления предельной погрешности определения площади земельного участка, с подставленными значениями и итоговые (вычисленные) значения (ΔР), м2	ΔР=3.5*Mt*√P=3.5*0,1*√21=2
4.	Площадь земельного участка согласно сведениям Единого государственного реестра недвижимости (Ркад), м2	21
5.	Оценка расхождения Р и Ркад (Р - Ркад), м2	-
6.	Предельные минимальный и максимальный размеры земельного участка (Рмин и Рмакс), м2	- -
7.	Вид (виды) разрешенного использования	для строительства и эксплуатации гаража
7.1.	Дополнительные сведения об использовании земельного участка	-
8.	Кадастровый или иной государственный учетный номер (инвентарный) здания, сооружения, объекта незавершенного строительства, расположенного на земельном участке	53:23:8423302:1896
9.	Сведения о земельных участках (землях общего пользования, территории общего пользования), посредством которых обеспечивается доступ	Земли общего пользования
10.	Иные сведения	-

4. Пояснения к сведениям об уточняемом земельном участке с кадастровым номером 53:23:8423302:414 :

1.	-

Сведения об уточняемых земельных участках

1. Сведения о характерных точках границы уточняемого земельного участка с кадастровым номером 53:23:8423302:415 :

Система координат МСК-53, зона 2 **Зона № 2**

Обозначение характерных точек границ	Координаты, м				Метод определения координат	Формулы, примененные для расчета средней квадратической погрешности определения координат характерных точек границ (Mt), с подставленными в такие формулы значениями и итоговые (вычисленные) значения Mt, м	Описание закрепления точки
	содержатся в Едином государственном реестре недвижимости		определены в результате выполнения комплексных кадастровых работ				
	X	Y	X	Y			
1	2	3	4	5	6	7	8
н845У	-	-	581864.14	2177752.70	Метод спутниковых геодезических измерений (определений)	Mt=√ Mx2+√My2 = 0,10	-
н844У	-	-	581862.90	2177758.78	Метод спутниковых геодезических измерений (определений)	Mt=√ Mx2+√My2 = 0,10	-
н846У	-	-	581859.57	2177758.11	Метод спутниковых геодезических измерений (определений)	Mt=√ Mx2+√My2 = 0,10	-
н847У	-	-	581860.77	2177752.02	Метод спутниковых геодезических измерений (определений)	Mt=√ Mx2+√My2 = 0,10	-
н845У	-	-	581864.14	2177752.70	Метод спутниковых геодезических измерений (определений)	Mt=√ Mx2+√My2 = 0,10	-

2. Сведения о частях границ уточняемого земельного участка с кадастровым номером 53:23:8423302:415 :

Обозначение части границ		Горизонтальное проложение (S), м	Описание прохождения части границ	Сведения о согласовании местоположения границ (согласовано/спорное)
от т.	до т.			
1	2	3	4	5
н845У	н844У	6.21	-	-
н844У	н846У	3.40	-	-
н846У	н847У	6.21	-	-
н847У	н845У	3.44	-	-

3. Сведения о характеристиках уточняемого земельного участка с кадастровым номером 53:23:8423302:415 :

№ п/п	Наименование характеристики земельного участка	Значение характеристики
1	2	3
1.	Адрес земельного участка	-
1.1.	Сведения о местоположении земельного участка (при отсутствии адреса) в структурированном в соответствии с федеральной информационной адресной системой виде	-
1.2.	Дополнительные сведения о местоположении земельного участка	-
2.	Площадь земельного участка ± величина погрешности определения (вычисления) площади (Р ± ΔР), м2	21 ± 2
3.	Формула, примененная для вычисления предельной погрешности определения площади земельного участка, с подставленными значениями и итоговые (вычисленные) значения (ΔР), м2	ΔР=3.5*Mt*√P=3.5*0,1*√21=2
4.	Площадь земельного участка согласно сведениям Единого государственного реестра недвижимости (Ркад), м2	21
5.	Оценка расхождения Р и Ркад (Р - Ркад), м2	-
6.	Предельные минимальный и максимальный размеры земельного участка (Рмин и Рмакс), м2	- -
7.	Вид (виды) разрешенного использования	Под коммунально-складские объекты
7.1.	Дополнительные сведения об использовании земельного участка	-
8.	Кадастровый или иной государственный учетный номер (инвентарный) здания, сооружения, объекта незавершенного строительства, расположенного на земельном участке	-
9.	Сведения о земельных участках (землях общего пользования, территории общего пользования), посредством которых обеспечивается доступ	Земли общего пользования
10.	Иные сведения	-

4. Пояснения к сведениям об уточняемом земельном участке с кадастровым номером 53:23:8423302:415 :

1.	-

Сведения об уточняемых земельных участках

1. Сведения о характерных точках границы уточняемого земельного участка с кадастровым номером 53:23:8423302:416 :

Система координат МСК-53, зона 2 **Зона № 2**

Обозначение характерных точек границ	Координаты, м				Метод определения координат	Формулы, примененные для расчета средней квадратической погрешности определения координат характерных точек границ (Mt), с подставленными в такие формулы значениями и итоговые (вычисленные) значения Mt, м	Описание закрепления точки
	содержатся в Едином государственном реестре недвижимости		определены в результате выполнения комплексных кадастровых работ				
	X	Y	X	Y			
1	2	3	4	5	6	7	8
н847У	-	-	581860.77	2177752.02	Метод спутниковых геодезических измерений (определений)	Mt=√ Mx2+√My2 = 0,10	-
н846У	-	-	581859.57	2177758.11	Метод спутниковых геодезических измерений (определений)	Mt=√ Mx2+√My2 = 0,10	-
н848У	-	-	581856.06	2177757.40	Метод спутниковых геодезических измерений (определений)	Mt=√ Mx2+√My2 = 0,10	-
н849У	-	-	581857.27	2177751.31	Метод спутниковых геодезических измерений (определений)	Mt=√ Mx2+√My2 = 0,10	-
н847У	-	-	581860.77	2177752.02	Метод спутниковых геодезических измерений (определений)	Mt=√ Mx2+√My2 = 0,10	-

2. Сведения о частях границ уточняемого земельного участка с кадастровым номером 53:23:8423302:416 :

Обозначение части границ		Горизонтальное проложение (S), м	Описание прохождения части границ	Сведения о согласовании местоположения границ (согласовано/спорное)
от т.	до т.			
1	2	3	4	5
н847У	н846У	6.21	-	-
н846У	н848У	3.58	-	-
н848У	н849У	6.21	-	-
н849У	н847У	3.57	-	-

3. Сведения о характеристиках уточняемого земельного участка с кадастровым номером 53:23:8423302:416 :

№ п/п	Наименование характеристики земельного участка	Значение характеристики
1	2	3
1.	Адрес земельного участка	-
1.1.	Сведения о местоположении земельного участка (при отсутствии адреса) в структурированном в соответствии с федеральной информационной адресной системой виде	-
1.2.	Дополнительные сведения о местоположении земельного участка	-
2.	Площадь земельного участка ± величина погрешности определения (вычисления) площади (Р ± ΔР), м2	22 ± 2
3.	Формула, примененная для вычисления предельной погрешности определения площади земельного участка, с подставленными значениями и итоговые (вычисленные) значения (ΔР), м2	ΔР=3.5*Mt*√P=3.5*0,1*√22=2
4.	Площадь земельного участка согласно сведениям Единого государственного реестра недвижимости (Ркад), м2	21
5.	Оценка расхождения Р и Ркад (Р - Ркад), м2	1
6.	Предельные минимальный и максимальный размеры земельного участка (Рмин и Рмакс), м2	- -
7.	Вид (виды) разрешенного использования	Под коммунально-складские объекты
7.1.	Дополнительные сведения об использовании земельного участка	-
8.	Кадастровый или иной государственный учетный номер (инвентарный) здания, сооружения, объекта незавершенного строительства, расположенного на земельном участке	-
9.	Сведения о земельных участках (землях общего пользования, территории общего пользования), посредством которых обеспечивается доступ	Земли общего пользования
10.	Иные сведения	-

4. Пояснения к сведениям об уточняемом земельном участке с кадастровым номером 53:23:8423302:416 :

1.	-

Сведения об уточняемых земельных участках

1. Сведения о характерных точках границы уточняемого земельного участка с кадастровым номером 53:23:8423302:2428 :

Система координат МСК-53, зона 2 **Зона № 2**

Обозначение характерных точек границ	Координаты, м				Метод определения координат	Формулы, примененные для расчета средней квадратической погрешности определения координат характерных точек границ (Mt), с подставленными в такие формулы значениями и итоговые (вычисленные) значения Mt, м	Описание закрепления точки
	содержатся в Едином государственном реестре недвижимости		определены в результате выполнения комплексных кадастровых работ				
	X	Y	X	Y			
1	2	3	4	5	6	7	8
н849У	-	-	581857.27	2177751.31	Метод спутниковых геодезических измерений (определений)	Mt=√ Mx2+√My2 = 0,10	-
н848У	-	-	581856.06	2177757.40	Метод спутниковых геодезических измерений (определений)	Mt=√ Mx2+√My2 = 0,10	-
н850У	-	-	581852.44	2177756.67	Метод спутниковых геодезических измерений (определений)	Mt=√ Mx2+√My2 = 0,10	-
н851У	-	-	581853.68	2177750.57	Метод спутниковых геодезических измерений (определений)	Mt=√ Mx2+√My2 = 0,10	-
н849У	-	-	581857.27	2177751.31	Метод спутниковых геодезических измерений (определений)	Mt=√ Mx2+√My2 = 0,10	-

2. Сведения о частях границ уточняемого земельного участка с кадастровым номером 53:23:8423302:2428 :

Обозначение части границ		Горизонтальное проложение (S), м	Описание прохождения части границ	Сведения о согласовании местоположения границ (согласовано/спорное)
от т.	до т.			
1	2	3	4	5
н849У	н848У	6.21	-	-
н848У	н850У	3.69	-	-
н850У	н851У	6.22	-	-
н851У	н849У	3.67	-	-

3. Сведения о характеристиках уточняемого земельного участка с кадастровым номером 53:23:8423302:2428 :

№ п/п	Наименование характеристики земельного участка	Значение характеристики
1	2	3
1.	Адрес земельного участка	-
1.1.	Сведения о местоположении земельного участка (при отсутствии адреса) в структурированном в соответствии с федеральной информационной адресной системой виде	-
1.2.	Дополнительные сведения о местоположении земельного участка	-
2.	Площадь земельного участка ± величина погрешности определения (вычисления) площади (Р ± ΔР), м2	23 ± 42
3.	Формула, примененная для вычисления предельной погрешности определения площади земельного участка, с подставленными значениями и итоговые (вычисленные) значения (ΔР), м2	ΔР=3.5*Mt*√P=3.5*2,5*√23=42
4.	Площадь земельного участка согласно сведениям Единого государственного реестра недвижимости (Ркад), м2	21
5.	Оценка расхождения Р и Ркад (Р - Ркад), м2	2
6.	Предельные минимальный и максимальный размеры земельного участка (Рмин и Рмакс), м2	- -
7.	Вид (виды) разрешенного использования	для строительства и эксплуатации гаража
7.1.	Дополнительные сведения об использовании земельного участка	-
8.	Кадастровый или иной государственный учетный номер (инвентарный) здания, сооружения, объекта незавершенного строительства, расположенного на земельном участке	-
9.	Сведения о земельных участках (землях общего пользования, территории общего пользования), посредством которых обеспечивается доступ	Земли общего пользования
10.	Иные сведения	-

4. Пояснения к сведениям об уточняемом земельном участке с кадастровым номером 53:23:8423302:2428 :

1.	-

Сведения об уточняемых земельных участках

1. Сведения о характерных точках границы уточняемого земельного участка с кадастровым номером 53:23:8423302:418 :

Система координат МСК-53, зона 2 **Зона № 2**

Обозначение характерных точек границ	Координаты, м				Метод определения координат	Формулы, примененные для расчета средней квадратической погрешности определения координат характерных точек границ (Mt), с подставленными в такие формулы значениями и итоговые (вычисленные) значения Mt, м	Описание закрепления точки
	содержатся в Едином государственном реестре недвижимости		определены в результате выполнения комплексных кадастровых работ				
	X	Y	X	Y			
1	2	3	4	5	6	7	8
н852У	-	-	581853.73	2177750.33	Метод спутниковых геодезических измерений (определений)	Mt=√ Mx2+√My2 = 0,10	-
н851У	-	-	581853.68	2177750.57	Метод спутниковых геодезических измерений (определений)	Mt=√ Mx2+√My2 = 0,10	-
н850У	-	-	581852.44	2177756.67	Метод спутниковых геодезических измерений (определений)	Mt=√ Mx2+√My2 = 0,10	-
н853У	-	-	581849.01	2177755.97	Метод спутниковых геодезических измерений (определений)	Mt=√ Mx2+√My2 = 0,10	-
н854У	-	-	581850.26	2177749.87	Метод спутниковых геодезических измерений (определений)	Mt=√ Mx2+√My2 = 0,10	-
н855У	-	-	581850.31	2177749.63	Метод спутниковых геодезических измерений (определений)	Mt=√ Mx2+√My2 = 0,10	-

1. Сведения о характерных точках границы уточняемого земельного участка с кадастровым номером 53:23:8423302:418 :

Система координат МСК-53, зона 2 **Зона № 2**

Обозначение характерных точек границ	Координаты, м				Метод определения координат	Формулы, примененные для расчета средней квадратической погрешности определения координат характерных точек границ (Mt), с подставленными в такие формулы значениями и итоговые (вычисленные) значения Mt, м	Описание закрепления точки
	содержатся в Едином государственном реестре недвижимости		определены в результате выполнения комплексных кадастровых работ				
	X	Y	X	Y			
1	2	3	4	5	6	7	8
н852У	-	-	581853.73	2177750.33	Метод спутниковых геодезических измерений (определений)	Mt=√ Mx2+√My2 = 0,10	-

2. Сведения о частях границ уточняемого земельного участка с кадастровым номером 53:23:8423302:418 :

Обозначение части границ		Горизонтальное проложение (S), м	Описание прохождения части границ	Сведения о согласовании местоположения границ (согласовано/спорное)
от т.	до т.			
1	2	3	4	5
н852У	н851У	0.25	-	-
н851У	н850У	6.22	-	-
н850У	н853У	3.50	-	-
н853У	н854У	6.23	-	-
н854У	н855У	0.25	-	-
н855У	н852У	3.49	-	-

3. Сведения о характеристиках уточняемого земельного участка с кадастровым номером 53:23:8423302:418 :

№ п/п	Наименование характеристики земельного участка	Значение характеристики
1	2	3
1.	Адрес земельного участка	-
1.1.	Сведения о местоположении земельного участка (при отсутствии адреса) в структурированном в соответствии с федеральной информационной адресной системой виде	-
1.2.	Дополнительные сведения о местоположении земельного участка	-
2.	Площадь земельного участка ± величина погрешности определения (вычисления) площади (P ± ΔP), м2	23 ± 2
3.	Формула, примененная для вычисления предельной погрешности определения площади земельного участка, с подставленными значениями и итоговые (вычисленные) значения (ΔP), м2	ΔP=3.5*Mt*√P=3.5*0,1*√23=2
4.	Площадь земельного участка согласно сведениям Единого государственного реестра недвижимости (Ркад), м2	22
5.	Оценка расхождения Р и Ркад (Р - Ркад), м2	1
6.	Предельные минимальный и максимальный размеры земельного участка (Рмин и Рмакс), м2	- -

3. Сведения о характеристиках уточняемого земельного участка с кадастровым номером 53:23:8423302:418 :

№ п/п	Наименование характеристики земельного участка	Значение характеристики
1	2	3
7.	Вид (виды) разрешенного использования	Под коммунально-складские объекты
7.1.	Дополнительные сведения об использовании земельного участка	-
8.	Кадастровый или иной государственный учетный номер (инвентарный) здания, сооружения, объекта незавершенного строительства, расположенного на земельном участке	53:23:0000000:7018
9.	Сведения о земельных участках (землях общего пользования, территории общего пользования), посредством которых обеспечивается доступ	Земли общего пользования
10.	Иные сведения	-

4. Пояснения к сведениям об уточняемом земельном участке с кадастровым номером 53:23:8423302:418 :

1.	-

Сведения об уточняемых земельных участках

1. Сведения о характерных точках границы уточняемого земельного участка с кадастровым номером 53:23:8423302:419 :

Система координат МСК-53, зона 2 **Зона № 2**

Обозначение характерных точек границ	Координаты, м				Метод определения координат	Формулы, примененные для расчета средней квадратической погрешности определения координат характерных точек границ (Mt), с подставленными в такие формулы значениями и итоговые (вычисленные) значения Mt, м	Описание закрепления точки
	содержатся в Едином государственном реестре недвижимости		определены в результате выполнения комплексных кадастровых работ				
	X	Y	X	Y			
1	2	3	4	5	6	7	8
н854У	-	-	581850.26	2177749.87	Метод спутниковых геодезических измерений (определений)	Mt=√ Mx2+√My2 = 0,10	-
н853У	-	-	581849.01	2177755.97	Метод спутниковых геодезических измерений (определений)	Mt=√ Mx2+√My2 = 0,10	-
н856У	-	-	581845.61	2177755.29	Метод спутниковых геодезических измерений (определений)	Mt=√ Mx2+√My2 = 0,10	-
н857У	-	-	581846.82	2177749.17	Метод спутниковых геодезических измерений (определений)	Mt=√ Mx2+√My2 = 0,10	-
н854У	-	-	581850.26	2177749.87	Метод спутниковых геодезических измерений (определений)	Mt=√ Mx2+√My2 = 0,10	-

2. Сведения о частях границ уточняемого земельного участка с кадастровым номером 53:23:8423302:419 :

Обозначение части границ		Горизонтальное проложение (S), м	Описание прохождения части границ	Сведения о согласовании местоположения границ (согласовано/спорное)
от т.	до т.			
1	2	3	4	5
н854У	н853У	6.23	-	-
н853У	н856У	3.47	-	-
н856У	н857У	6.24	-	-
н857У	н854У	3.51	-	-

3. Сведения о характеристиках уточняемого земельного участка с кадастровым номером 53:23:8423302:419 :

№ п/п	Наименование характеристики земельного участка	Значение характеристики
1	2	3
1.	Адрес земельного участка	-
1.1.	Сведения о местоположении земельного участка (при отсутствии адреса) в структурированном в соответствии с федеральной информационной адресной системой виде	-
1.2.	Дополнительные сведения о местоположении земельного участка	-
2.	Площадь земельного участка ± величина погрешности определения (вычисления) площади (Р ± ΔР), м2	22 ± 2
3.	Формула, примененная для вычисления предельной погрешности определения площади земельного участка, с подставленными значениями и итоговые (вычисленные) значения (ΔР), м2	ΔР=3.5*Mt*√P=3.5*0,1*√22=2
4.	Площадь земельного участка согласно сведениям Единого государственного реестра недвижимости (Ркад), м2	22
5.	Оценка расхождения Р и Ркад (Р - Ркад), м2	-
6.	Предельные минимальный и максимальный размеры земельного участка (Рмин и Рмакс), м2	- -
7.	Вид (виды) разрешенного использования	для размещения индивидуальных гаражей
7.1.	Дополнительные сведения об использовании земельного участка	-
8.	Кадастровый или иной государственный учетный номер (инвентарный) здания, сооружения, объекта незавершенного строительства, расположенного на земельном участке	53:23:8423302:2318
9.	Сведения о земельных участках (землях общего пользования, территории общего пользования), посредством которых обеспечивается доступ	Земли общего пользования
10.	Иные сведения	-

4. Пояснения к сведениям об уточняемом земельном участке с кадастровым номером 53:23:8423302:419 :

1.	-

Сведения об уточняемых земельных участках

1. Сведения о характерных точках границы уточняемого земельного участка с кадастровым номером 53:23:8423302:420 :

Система координат МСК-53, зона 2 **Зона № 2**

Обозначение характерных точек границ	Координаты, м				Метод определения координат	Формулы, примененные для расчета средней квадратической погрешности определения координат характерных точек границ (Mt), с подставленными в такие формулы значениями и итоговые (вычисленные) значения Mt, м	Описание закрепления точки
	содержатся в Едином государственном реестре недвижимости		определены в результате выполнения комплексных кадастровых работ				
	X	Y	X	Y			
1	2	3	4	5	6	7	8
н857У	-	-	581846.82	2177749.17	Метод спутниковых геодезических измерений (определений)	Mt=√ Mx2+√My2 = 0,10	-
н856У	-	-	581845.61	2177755.29	Метод спутниковых геодезических измерений (определений)	Mt=√ Mx2+√My2 = 0,10	-
н858У	-	-	581842.20	2177754.60	Метод спутниковых геодезических измерений (определений)	Mt=√ Mx2+√My2 = 0,10	-
н859У	-	-	581843.48	2177748.49	Метод спутниковых геодезических измерений (определений)	Mt=√ Mx2+√My2 = 0,10	-
н857У	-	-	581846.82	2177749.17	Метод спутниковых геодезических измерений (определений)	Mt=√ Mx2+√My2 = 0,10	-

2. Сведения о частях границ уточняемого земельного участка с кадастровым номером 53:23:8423302:420 :

Обозначение части границ		Горизонтальное проложение (S), м	Описание прохождения части границ	Сведения о согласовании местоположения границ (согласовано/спорное)
от т.	до т.			
1	2	3	4	5
н857У	н856У	6.24	-	-
н856У	н858У	3.48	-	-
н858У	н859У	6.24	-	-
н859У	н857У	3.41	-	-

3. Сведения о характеристиках уточняемого земельного участка с кадастровым номером 53:23:8423302:420 :

№ п/п	Наименование характеристики земельного участка	Значение характеристики
1	2	3
1.	Адрес земельного участка	-
1.1.	Сведения о местоположении земельного участка (при отсутствии адреса) в структурированном в соответствии с федеральной информационной адресной системой виде	-
1.2.	Дополнительные сведения о местоположении земельного участка	-
2.	Площадь земельного участка ± величина погрешности определения (вычисления) площади (Р ± ΔР), м2	21 ± 2
3.	Формула, примененная для вычисления предельной погрешности определения площади земельного участка, с подставленными значениями и итоговые (вычисленные) значения (ΔР), м2	ΔР=3.5*Mt*√P=3.5*0,1*√21=2
4.	Площадь земельного участка согласно сведениям Единого государственного реестра недвижимости (Ркад), м2	21
5.	Оценка расхождения Р и Ркад (Р - Ркад), м2	-
6.	Предельные минимальный и максимальный размеры земельного участка (Рмин и Рмакс), м2	- -
7.	Вид (виды) разрешенного использования	Под коммунально-складские объекты
7.1.	Дополнительные сведения об использовании земельного участка	-
8.	Кадастровый или иной государственный учетный номер (инвентарный) здания, сооружения, объекта незавершенного строительства, расположенного на земельном участке	-
9.	Сведения о земельных участках (землях общего пользования, территории общего пользования), посредством которых обеспечивается доступ	Земли общего пользования
10.	Иные сведения	-

4. Пояснения к сведениям об уточняемом земельном участке с кадастровым номером 53:23:8423302:420 :

1.	-

Сведения об уточняемых земельных участках

1. Сведения о характерных точках границы уточняемого земельного участка с кадастровым номером 53:23:8423302:2429 :

Система координат МСК-53, зона 2 **Зона № 2**

Обозначение характерных точек границ	Координаты, м				Метод определения координат	Формулы, примененные для расчета средней квадратической погрешности определения координат характерных точек границ (Mt), с подставленными в такие формулы значениями и итоговые (вычисленные) значения Mt, м	Описание закрепления точки
	содержатся в Едином государственном реестре недвижимости		определены в результате выполнения комплексных кадастровых работ				
	X	Y	X	Y			
1	2	3	4	5	6	7	8
н859У	-	-	581843.48	2177748.49	Метод спутниковых геодезических измерений (определений)	Mt=√ Mx2+√My2 = 0,10	-
н858У	-	-	581842.20	2177754.60	Метод спутниковых геодезических измерений (определений)	Mt=√ Mx2+√My2 = 0,10	-
н860У	-	-	581838.75	2177753.90	Метод спутниковых геодезических измерений (определений)	Mt=√ Mx2+√My2 = 0,10	-
н861У	-	-	581840.00	2177747.78	Метод спутниковых геодезических измерений (определений)	Mt=√ Mx2+√My2 = 0,10	-
н859У	-	-	581843.48	2177748.49	Метод спутниковых геодезических измерений (определений)	Mt=√ Mx2+√My2 = 0,10	-

2. Сведения о частях границ уточняемого земельного участка с кадастровым номером 53:23:8423302:2429 :

Обозначение части границ		Горизонтальное проложение (S), м	Описание прохождения части границ	Сведения о согласовании местоположения границ (согласовано/спорное)
от т.	до т.			
1	2	3	4	5
н859У	н858У	6.24	-	-
н858У	н860У	3.52	-	-
н860У	н861У	6.25	-	-
н861У	н859У	3.55	-	-

3. Сведения о характеристиках уточняемого земельного участка с кадастровым номером 53:23:8423302:2429 :

№ п/п	Наименование характеристики земельного участка	Значение характеристики
1	2	3
1.	Адрес земельного участка	-
1.1.	Сведения о местоположении земельного участка (при отсутствии адреса) в структурированном в соответствии с федеральной информационной адресной системой виде	-
1.2.	Дополнительные сведения о местоположении земельного участка	-
2.	Площадь земельного участка ± величина погрешности определения (вычисления) площади (Р ± ΔР), м2	22 ± 41
3.	Формула, примененная для вычисления предельной погрешности определения площади земельного участка, с подставленными значениями и итоговые (вычисленные) значения (ΔР), м2	ΔР=3.5*Mt*√P=3.5*2,5*√22=41
4.	Площадь земельного участка согласно сведениям Единого государственного реестра недвижимости (Ркад), м2	21
5.	Оценка расхождения Р и Ркад (Р - Ркад), м2	1
6.	Предельные минимальный и максимальный размеры земельного участка (Рмин и Рмакс), м2	- -
7.	Вид (виды) разрешенного использования	для строительства и эксплуатации гаража №43
7.1.	Дополнительные сведения об использовании земельного участка	-
8.	Кадастровый или иной государственный учетный номер (инвентарный) здания, сооружения, объекта незавершенного строительства, расположенного на земельном участке	-
9.	Сведения о земельных участках (землях общего пользования, территории общего пользования), посредством которых обеспечивается доступ	Земли общего пользования
10.	Иные сведения	-

4. Пояснения к сведениям об уточняемом земельном участке с кадастровым номером 53:23:8423302:2429 :

1.	-

Сведения об уточняемых земельных участках

1. Сведения о характерных точках границы уточняемого земельного участка с кадастровым номером 53:23:8423302:2391 :

Система координат МСК-53, зона 2 **Зона № 2**

Обозначение характерных точек границ	Координаты, м				Метод определения координат	Формулы, примененные для расчета средней квадратической погрешности определения координат характерных точек границ (Mt), с подставленными в такие формулы значениями и итоговые (вычисленные) значения Mt, м	Описание закрепления точки
	содержатся в Едином государственном реестре недвижимости		определены в результате выполнения комплексных кадастровых работ				
	X	Y	X	Y			
1	2	3	4	5	6	7	8
н861У	-	-	581840.00	2177747.78	Метод спутниковых геодезических измерений (определений)	Mt=√ Mx2+√My2 = 0,10	-
н860У	-	-	581838.75	2177753.90	Метод спутниковых геодезических измерений (определений)	Mt=√ Mx2+√My2 = 0,10	-
н862У	-	-	581835.44	2177753.24	Метод спутниковых геодезических измерений (определений)	Mt=√ Mx2+√My2 = 0,10	-
н863У	-	-	581836.69	2177747.11	Метод спутниковых геодезических измерений (определений)	Mt=√ Mx2+√My2 = 0,10	-
н861У	-	-	581840.00	2177747.78	Метод спутниковых геодезических измерений (определений)	Mt=√ Mx2+√My2 = 0,10	-

2. Сведения о частях границ уточняемого земельного участка с кадастровым номером 53:23:8423302:2391 :

Обозначение части границ		Горизонтальное проложение (S), м	Описание прохождения части границ	Сведения о согласовании местоположения границ (согласовано/спорное)
от т.	до т.			
1	2	3	4	5
н861У	н860У	6.25	-	-
н860У	н862У	3.38	-	-
н862У	н863У	6.26	-	-
н863У	н861У	3.38	-	-

3. Сведения о характеристиках уточняемого земельного участка с кадастровым номером 53:23:8423302:2391 :

№ п/п	Наименование характеристики земельного участка	Значение характеристики
1	2	3
1.	Адрес земельного участка	-
1.1.	Сведения о местоположении земельного участка (при отсутствии адреса) в структурированном в соответствии с федеральной информационной адресной системой виде	-
1.2.	Дополнительные сведения о местоположении земельного участка	-
2.	Площадь земельного участка ± величина погрешности определения (вычисления) площади (Р ± ΔР), м2	21 ± 2
3.	Формула, примененная для вычисления предельной погрешности определения площади земельного участка, с подставленными значениями и итоговые (вычисленные) значения (ΔР), м2	ΔP=3.5*Mt*√P=3.5*0,1*√21=2
4.	Площадь земельного участка согласно сведениям Единого государственного реестра недвижимости (Ркад), м2	21
5.	Оценка расхождения Р и Ркад (Р - Ркад), м2	-
6.	Предельные минимальный и максимальный размеры земельного участка (Рмин и Рмакс), м2	- -
7.	Вид (виды) разрешенного использования	для строительства и эксплуатация гаража
7.1.	Дополнительные сведения об использовании земельного участка	-
8.	Кадастровый или иной государственный учетный номер (инвентарный) здания, сооружения, объекта незавершенного строительства, расположенного на земельном участке	53:23:8423302:2392
9.	Сведения о земельных участках (землях общего пользования, территории общего пользования), посредством которых обеспечивается доступ	Земли общего пользования
10.	Иные сведения	-

4. Пояснения к сведениям об уточняемом земельном участке с кадастровым номером 53:23:8423302:2391 :

1.	-

Сведения об уточняемых земельных участках

1. Сведения о характерных точках границы уточняемого земельного участка с кадастровым номером 53:23:8423302:2427 :

Система координат МСК-53, зона 2 **Зона № 2**

Обозначение характерных точек границ	Координаты, м				Метод определения координат	Формулы, примененные для расчета средней квадратической погрешности определения координат характерных точек границ (Mt), с подставленными в такие формулы значениями и итоговые (вычисленные) значения Mt, м	Описание закрепления точки
	содержатся в Едином государственном реестре недвижимости		определены в результате выполнения комплексных кадастровых работ				
	X	Y	X	Y			
1	2	3	4	5	6	7	8
н863У	-	-	581836.69	2177747.11	Метод спутниковых геодезических измерений (определений)	Mt=√ Mx2+√My2 = 0,10	-
н862У	-	-	581835.44	2177753.24	Метод спутниковых геодезических измерений (определений)	Mt=√ Mx2+√My2 = 0,10	-
н864У	-	-	581831.83	2177752.51	Метод спутниковых геодезических измерений (определений)	Mt=√ Mx2+√My2 = 0,10	-
н865У	-	-	581833.08	2177746.40	Метод спутниковых геодезических измерений (определений)	Mt=√ Mx2+√My2 = 0,10	-
н863У	-	-	581836.69	2177747.11	Метод спутниковых геодезических измерений (определений)	Mt=√ Mx2+√My2 = 0,10	-

2. Сведения о частях границ уточняемого земельного участка с кадастровым номером 53:23:8423302:2427 :

Обозначение части границ		Горизонтальное проложение (S), м	Описание прохождения части границ	Сведения о согласовании местоположения границ (согласовано/спорное)
от т.	до т.			
1	2	3	4	5
н863У	н862У	6.26	-	-
н862У	н864У	3.68	-	-
н864У	н865У	6.24	-	-
н865У	н863У	3.68	-	-

3. Сведения о характеристиках уточняемого земельного участка с кадастровым номером 53:23:8423302:2427 :

№ п/п	Наименование характеристики земельного участка	Значение характеристики
1	2	3
1.	Адрес земельного участка	-
1.1.	Сведения о местоположении земельного участка (при отсутствии адреса) в структурированном в соответствии с федеральной информационной адресной системой виде	-
1.2.	Дополнительные сведения о местоположении земельного участка	-
2.	Площадь земельного участка ± величина погрешности определения (вычисления) площади (Р ± ΔР), м2	23 ± 42
3.	Формула, примененная для вычисления предельной погрешности определения площади земельного участка, с подставленными значениями и итоговые (вычисленные) значения (ΔР), м2	ΔР=3.5*Mt*√P=3.5*2,5*√23=42
4.	Площадь земельного участка согласно сведениям Единого государственного реестра недвижимости (Ркад), м2	21
5.	Оценка расхождения Р и Ркад (Р - Ркад), м2	2
6.	Предельные минимальный и максимальный размеры земельного участка (Рмин и Рмакс), м2	- -
7.	Вид (виды) разрешенного использования	для строительства и эксплуатации гаража
7.1.	Дополнительные сведения об использовании земельного участка	-
8.	Кадастровый или иной государственный учетный номер (инвентарный) здания, сооружения, объекта незавершенного строительства, расположенного на земельном участке	-
9.	Сведения о земельных участках (землях общего пользования, территории общего пользования), посредством которых обеспечивается доступ	Земли общего пользования
10.	Иные сведения	-

4. Пояснения к сведениям об уточняемом земельном участке с кадастровым номером 53:23:8423302:2427 :

1.	-

Сведения об уточняемых земельных участках

1. Сведения о характерных точках границы уточняемого земельного участка с кадастровым номером 53:23:8423302:424 :

Система координат МСК-53, зона 2 **Зона № 2**

Обозначение характерных точек границ	Координаты, м				Метод определения координат	Формулы, примененные для расчета средней квадратической погрешности определения координат характерных точек границ (Mt), с подставленными в такие формулы значениями и итоговые (вычисленные) значения Mt, м	Описание закрепления точки
	содержатся в Едином государственном реестре недвижимости		определены в результате выполнения комплексных кадастровых работ				
	X	Y	X	Y			
1	2	3	4	5	6	7	8
н865У	-	-	581833.08	2177746.40	Метод спутниковых геодезических измерений (определений)	Mt=√ Mx2+√My2 = 0,10	-
н864У	-	-	581831.83	2177752.51	Метод спутниковых геодезических измерений (определений)	Mt=√ Mx2+√My2 = 0,10	-
н866У	-	-	581828.45	2177751.82	Метод спутниковых геодезических измерений (определений)	Mt=√ Mx2+√My2 = 0,10	-
н867У	-	-	581829.69	2177745.74	Метод спутниковых геодезических измерений (определений)	Mt=√ Mx2+√My2 = 0,10	-
н865У	-	-	581833.08	2177746.40	Метод спутниковых геодезических измерений (определений)	Mt=√ Mx2+√My2 = 0,10	-

2. Сведения о частях границ уточняемого земельного участка с кадастровым номером 53:23:8423302:424 :

Обозначение части границ		Горизонтальное проложение (S), м	Описание прохождения части границ	Сведения о согласовании местоположения границ (согласовано/спорное)
от т.	до т.			
1	2	3	4	5
н865У	н864У	6.24	-	-
н864У	н866У	3.45	-	-
н866У	н867У	6.21	-	-
н867У	н865У	3.45	-	-

3. Сведения о характеристиках уточняемого земельного участка с кадастровым номером 53:23:8423302:424 :

№ п/п	Наименование характеристики земельного участка	Значение характеристики
1	2	3
1.	Адрес земельного участка	-
1.1.	Сведения о местоположении земельного участка (при отсутствии адреса) в структурированном в соответствии с федеральной информационной адресной системой виде	-
1.2.	Дополнительные сведения о местоположении земельного участка	-
2.	Площадь земельного участка ± величина погрешности определения (вычисления) площади (Р ± ΔР), м2	21 ± 2
3.	Формула, примененная для вычисления предельной погрешности определения площади земельного участка, с подставленными значениями и итоговые (вычисленные) значения (ΔР), м2	ΔP=3.5*Mt*√P=3.5*0,1*√21=2
4.	Площадь земельного участка согласно сведениям Единого государственного реестра недвижимости (Ркад), м2	21
5.	Оценка расхождения Р и Ркад (Р - Ркад), м2	-
6.	Предельные минимальный и максимальный размеры земельного участка (Рмин и Рмакс), м2	- -
7.	Вид (виды) разрешенного использования	Для эксплуатации гаража
7.1.	Дополнительные сведения об использовании земельного участка	-
8.	Кадастровый или иной государственный учетный номер (инвентарный) здания, сооружения, объекта незавершенного строительства, расположенного на земельном участке	53:23:0000000:7059
9.	Сведения о земельных участках (землях общего пользования, территории общего пользования), посредством которых обеспечивается доступ	Земли общего пользования
10.	Иные сведения	-

4. Пояснения к сведениям об уточняемом земельном участке с кадастровым номером 53:23:8423302:424 :

1.	-

Сведения об уточняемых земельных участках

1. Сведения о характерных точках границы уточняемого земельного участка с кадастровым номером 53:23:8423302:425 :

Система координат МСК-53, зона 2 **Зона № 2**

Обозначение характерных точек границ	Координаты, м				Метод определения координат	Формулы, примененные для расчета средней квадратической погрешности определения координат характерных точек границ (Mt), с подставленными в такие формулы значениями и итоговые (вычисленные) значения Mt, м	Описание закрепления точки
	содержатся в Едином государственном реестре недвижимости		определены в результате выполнения комплексных кадастровых работ				
	X	Y	X	Y			
1	2	3	4	5	6	7	8
н867У	-	-	581829.69	2177745.74	Метод спутниковых геодезических измерений (определений)	Mt=√ Mx2+√My2 = 0,10	-
н866У	-	-	581828.45	2177751.82	Метод спутниковых геодезических измерений (определений)	Mt=√ Mx2+√My2 = 0,10	-
н868У	-	-	581824.63	2177751.05	Метод спутниковых геодезических измерений (определений)	Mt=√ Mx2+√My2 = 0,10	-
н869У	-	-	581825.87	2177744.98	Метод спутниковых геодезических измерений (определений)	Mt=√ Mx2+√My2 = 0,10	-
н867У	-	-	581829.69	2177745.74	Метод спутниковых геодезических измерений (определений)	Mt=√ Mx2+√My2 = 0,10	-

2. Сведения о частях границ уточняемого земельного участка с кадастровым номером 53:23:8423302:425 :

Обозначение части границ		Горизонтальное проложение (S), м	Описание прохождения части границ	Сведения о согласовании местоположения границ (согласовано/спорное)
от т.	до т.			
1	2	3	4	5
н867У	н866У	6.21	-	-
н866У	н868У	3.90	-	-
н868У	н869У	6.20	-	-
н869У	н867У	3.89	-	-

3. Сведения о характеристиках уточняемого земельного участка с кадастровым номером 53:23:8423302:425 :

№ п/п	Наименование характеристики земельного участка	Значение характеристики
1	2	3
1.	Адрес земельного участка	-
1.1.	Сведения о местоположении земельного участка (при отсутствии адреса) в структурированном в соответствии с федеральной информационной адресной системой виде	-
1.2.	Дополнительные сведения о местоположении земельного участка	-
2.	Площадь земельного участка ± величина погрешности определения (вычисления) площади (Р ± ΔР), м2	24 ± 2
3.	Формула, примененная для вычисления предельной погрешности определения площади земельного участка, с подставленными значениями и итоговые (вычисленные) значения (ΔР), м2	ΔР=3.5*Mt*√P=3.5*0,1*√24=2
4.	Площадь земельного участка согласно сведениям Единого государственного реестра недвижимости (Ркад), м2	24
5.	Оценка расхождения Р и Ркад (Р - Ркад), м2	-
6.	Предельные минимальный и максимальный размеры земельного участка (Рмин и Рмакс), м2	- -
7.	Вид (виды) разрешенного использования	Под коммунально-складские объекты
7.1.	Дополнительные сведения об использовании земельного участка	-
8.	Кадастровый или иной государственный учетный номер (инвентарный) здания, сооружения, объекта незавершенного строительства, расположенного на земельном участке	-
9.	Сведения о земельных участках (землях общего пользования, территории общего пользования), посредством которых обеспечивается доступ	Земли общего пользования
10.	Иные сведения	-

4. Пояснения к сведениям об уточняемом земельном участке с кадастровым номером 53:23:8423302:425 :

1.	-

Сведения об уточняемых земельных участках

1. Сведения о характерных точках границы уточняемого земельного участка с кадастровым номером 53:23:8423302:426 :

Система координат МСК-53, зона 2 **Зона № 2**

Обозначение характерных точек границ	Координаты, м				Метод определения координат	Формулы, примененные для расчета средней квадратической погрешности определения координат характерных точек границ (Mt), с подставленными в такие формулы значениями и итоговые (вычисленные) значения Mt, м	Описание закрепления точки
	содержатся в Едином государственном реестре недвижимости		определены в результате выполнения комплексных кадастровых работ				
	X	Y	X	Y			
1	2	3	4	5	6	7	8
н870У	-	-	581825.94	2177744.64	Метод спутниковых геодезических измерений (определений)	Mt=√ Mx2+√My2 = 0,10	-
н869У	-	-	581825.87	2177744.98	Метод спутниковых геодезических измерений (определений)	Mt=√ Mx2+√My2 = 0,10	-
н868У	-	-	581824.63	2177751.05	Метод спутниковых геодезических измерений (определений)	Mt=√ Mx2+√My2 = 0,10	-
н871У	-	-	581821.55	2177750.43	Метод спутниковых геодезических измерений (определений)	Mt=√ Mx2+√My2 = 0,10	-
н872У	-	-	581822.78	2177744.38	Метод спутниковых геодезических измерений (определений)	Mt=√ Mx2+√My2 = 0,10	-
н873У	-	-	581822.86	2177744.04	Метод спутниковых геодезических измерений (определений)	Mt=√ Mx2+√My2 = 0,10	-

1. Сведения о характерных точках границы уточняемого земельного участка с кадастровым номером 53:23:8423302:426 :

Система координат МСК-53, зона 2 **Зона № 2**

Обозначение характерных точек границ	Координаты, м				Метод определения координат	Формулы, примененные для расчета средней квадратической погрешности определения координат характерных точек границ (Mt), с подставленными в такие формулы значениями и итоговые (вычисленные) значения Mt, м	Описание закрепления точки
	содержатся в Едином государственном реестре недвижимости		определены в результате выполнения комплексных кадастровых работ				
	X	Y	X	Y			
1	2	3	4	5	6	7	8
н870У	-	-	581825.94	2177744.64	Метод спутниковых геодезических измерений (определений)	Mt=√ Mx2+√My2 = 0,10	-

2. Сведения о частях границ уточняемого земельного участка с кадастровым номером 53:23:8423302:426 :

Обозначение части границ		Горизонтальное проложение (S), м	Описание прохождения части границ	Сведения о согласовании местоположения границ (согласовано/спорное)
от т.	до т.			
1	2	3	4	5
н870У	н869У	0.35	-	-
н869У	н868У	6.20	-	-
н868У	н871У	3.14	-	-
н871У	н872У	6.17	-	-
н872У	н873У	0.35	-	-
н873У	н870У	3.14	-	-

3. Сведения о характеристиках уточняемого земельного участка с кадастровым номером 53:23:8423302:426 :

№ п/п	Наименование характеристики земельного участка	Значение характеристики
1	2	3
1.	Адрес земельного участка	-
1.1.	Сведения о местоположении земельного участка (при отсутствии адреса) в структурированном в соответствии с федеральной информационной адресной системой виде	-
1.2.	Дополнительные сведения о местоположении земельного участка	-
2.	Площадь земельного участка ± величина погрешности определения (вычисления) площади (P ± ΔP), м2	21 ± 2
3.	Формула, примененная для вычисления предельной погрешности определения площади земельного участка, с подставленными значениями и итоговые (вычисленные) значения (ΔP), м2	ΔP=3.5*Mt*√P=3.5*0,1*√21=2
4.	Площадь земельного участка согласно сведениям Единого государственного реестра недвижимости (Ркад), м2	21
5.	Оценка расхождения Р и Ркад (Р - Ркад), м2	-
6.	Предельные минимальный и максимальный размеры земельного участка (Рмин и Рмакс), м2	- -

3. Сведения о характеристиках уточняемого земельного участка с кадастровым номером 53:23:8423302:426 :

№ п/п	Наименование характеристики земельного участка	Значение характеристики
1	2	3
7.	Вид (виды) разрешенного использования	Под коммунально-складские объекты
7.1.	Дополнительные сведения об использовании земельного участка	-
8.	Кадастровый или иной государственный учетный номер (инвентарный) здания, сооружения, объекта незавершенного строительства, расположенного на земельном участке	-
9.	Сведения о земельных участках (землях общего пользования, территории общего пользования), посредством которых обеспечивается доступ	Земли общего пользования
10.	Иные сведения	-

4. Пояснения к сведениям об уточняемом земельном участке с кадастровым номером 53:23:8423302:426 :

1.	-

Сведения об уточняемых земельных участках

1. Сведения о характерных точках границы уточняемого земельного участка с кадастровым номером 53:23:8423302:427 :

Система координат МСК-53, зона 2 **Зона № 2**

Обозначение характерных точек границ	Координаты, м				Метод определения координат	Формулы, примененные для расчета средней квадратической погрешности определения координат характерных точек границ (Mt), с подставленными в такие формулы значениями и итоговые (вычисленные) значения Mt, м	Описание закрепления точки
	содержатся в Едином государственном реестре недвижимости		определены в результате выполнения комплексных кадастровых работ				
	X	Y	X	Y			
1	2	3	4	5	6	7	8
н872У	-	-	581822.78	2177744.38	Метод спутниковых геодезических измерений (определений)	Mt=√ Mx2+√My2 = 0,10	-
н871У	-	-	581821.55	2177750.43	Метод спутниковых геодезических измерений (определений)	Mt=√ Mx2+√My2 = 0,10	-
н874У	-	-	581818.04	2177749.72	Метод спутниковых геодезических измерений (определений)	Mt=√ Mx2+√My2 = 0,10	-
н875У	-	-	581819.28	2177743.69	Метод спутниковых геодезических измерений (определений)	Mt=√ Mx2+√My2 = 0,10	-
н872У	-	-	581822.78	2177744.38	Метод спутниковых геодезических измерений (определений)	Mt=√ Mx2+√My2 = 0,10	-

2. Сведения о частях границ уточняемого земельного участка с кадастровым номером 53:23:8423302:427 :

Обозначение части границ		Горизонтальное проложение (S), м	Описание прохождения части границ	Сведения о согласовании местоположения границ (согласовано/спорное)
от т.	до т.			
1	2	3	4	5
н872У	н871У	6.17	-	-
н871У	н874У	3.58	-	-
н874У	н875У	6.16	-	-
н875У	н872У	3.57	-	-

3. Сведения о характеристиках уточняемого земельного участка с кадастровым номером 53:23:8423302:427 :

№ п/п	Наименование характеристики земельного участка	Значение характеристики
1	2	3
1.	Адрес земельного участка	-
1.1.	Сведения о местоположении земельного участка (при отсутствии адреса) в структурированном в соответствии с федеральной информационной адресной системой виде	-
1.2.	Дополнительные сведения о местоположении земельного участка	-
2.	Площадь земельного участка ± величина погрешности определения (вычисления) площади (Р ± ΔР), м2	22 ± 2
3.	Формула, примененная для вычисления предельной погрешности определения площади земельного участка, с подставленными значениями и итоговые (вычисленные) значения (ΔР), м2	ΔР=3.5*Mt*√P=3.5*0,1*√22=2
4.	Площадь земельного участка согласно сведениям Единого государственного реестра недвижимости (Ркад), м2	22
5.	Оценка расхождения Р и Ркад (Р - Ркад), м2	-
6.	Предельные минимальный и максимальный размеры земельного участка (Рмин и Рмакс), м2	- -
7.	Вид (виды) разрешенного использования	для строительства и эксплуатации гаража
7.1.	Дополнительные сведения об использовании земельного участка	-
8.	Кадастровый или иной государственный учетный номер (инвентарный) здания, сооружения, объекта незавершенного строительства, расположенного на земельном участке	53:23:8423302:1435
9.	Сведения о земельных участках (землях общего пользования, территории общего пользования), посредством которых обеспечивается доступ	Земли общего пользования
10.	Иные сведения	-

4. Пояснения к сведениям об уточняемом земельном участке с кадастровым номером 53:23:8423302:427 :

1.	-

Сведения об уточняемых земельных участках

1. Сведения о характерных точках границы уточняемого земельного участка с кадастровым номером 53:23:8423302:428 :

Система координат МСК-53, зона 2 **Зона № 2**

Обозначение характерных точек границ	Координаты, м				Метод определения координат	Формулы, примененные для расчета средней квадратической погрешности определения координат характерных точек границ (Mt), с подставленными в такие формулы значениями и итоговые (вычисленные) значения Mt, м	Описание закрепления точки
	содержатся в Едином государственном реестре недвижимости		определены в результате выполнения комплексных кадастровых работ				
	X	Y	X	Y			
1	2	3	4	5	6	7	8
н875У	-	-	581819.28	2177743.69	Метод спутниковых геодезических измерений (определений)	Mt=√ Mx2+√My2 = 0,10	-
н874У	-	-	581818.04	2177749.72	Метод спутниковых геодезических измерений (определений)	Mt=√ Mx2+√My2 = 0,10	-
н876У	-	-	581814.49	2177749.01	Метод спутниковых геодезических измерений (определений)	Mt=√ Mx2+√My2 = 0,10	-
н877У	-	-	581815.71	2177742.99	Метод спутниковых геодезических измерений (определений)	Mt=√ Mx2+√My2 = 0,10	-
н875У	-	-	581819.28	2177743.69	Метод спутниковых геодезических измерений (определений)	Mt=√ Mx2+√My2 = 0,10	-

2. Сведения о частях границ уточняемого земельного участка с кадастровым номером 53:23:8423302:428 :

Обозначение части границ		Горизонтальное проложение (S), м	Описание прохождения части границ	Сведения о согласовании местоположения границ (согласовано/спорное)
от т.	до т.			
1	2	3	4	5
н875У	н874У	6.16	-	-
н874У	н876У	3.62	-	-
н876У	н877У	6.14	-	-
н877У	н875У	3.64	-	-

3. Сведения о характеристиках уточняемого земельного участка с кадастровым номером 53:23:8423302:428 :

№ п/п	Наименование характеристики земельного участка	Значение характеристики
1	2	3
1.	Адрес земельного участка	-
1.1.	Сведения о местоположении земельного участка (при отсутствии адреса) в структурированном в соответствии с федеральной информационной адресной системой виде	-
1.2.	Дополнительные сведения о местоположении земельного участка	-
2.	Площадь земельного участка ± величина погрешности определения (вычисления) площади (Р ± ΔР), м2	22 ± 2
3.	Формула, примененная для вычисления предельной погрешности определения площади земельного участка, с подставленными значениями и итоговые (вычисленные) значения (ΔР), м2	ΔP=3.5*Mt*√P=3.5*0,1*√22=2
4.	Площадь земельного участка согласно сведениям Единого государственного реестра недвижимости (Ркад), м2	21
5.	Оценка расхождения Р и Ркад (Р - Ркад), м2	1
6.	Предельные минимальный и максимальный размеры земельного участка (Рмин и Рмакс), м2	- -
7.	Вид (виды) разрешенного использования	Под коммунально-складские объекты
7.1.	Дополнительные сведения об использовании земельного участка	-
8.	Кадастровый или иной государственный учетный номер (инвентарный) здания, сооружения, объекта незавершенного строительства, расположенного на земельном участке	53:23:0000000:6910
9.	Сведения о земельных участках (землях общего пользования, территории общего пользования), посредством которых обеспечивается доступ	Земли общего пользования
10.	Иные сведения	-

4. Пояснения к сведениям об уточняемом земельном участке с кадастровым номером 53:23:8423302:428 :

1.	-

Сведения об уточняемых земельных участках

1. Сведения о характерных точках границы уточняемого земельного участка с кадастровым номером 53:23:8423302:429 :

Система координат МСК-53, зона 2 **Зона № 2**

Обозначение характерных точек границ	Координаты, м				Метод определения координат	Формулы, примененные для расчета средней квадратической погрешности определения координат характерных точек границ (Mt), с подставленными в такие формулы значениями и итоговые (вычисленные) значения Mt, м	Описание закрепления точки
	содержатся в Едином государственном реестре недвижимости		определены в результате выполнения комплексных кадастровых работ				
	X	Y	X	Y			
1	2	3	4	5	6	7	8
н877У	-	-	581815.71	2177742.99	Метод спутниковых геодезических измерений (определений)	Mt=√ Mx2+√My2 = 0,10	-
н876У	-	-	581814.49	2177749.01	Метод спутниковых геодезических измерений (определений)	Mt=√ Mx2+√My2 = 0,10	-
н878У	-	-	581810.99	2177748.30	Метод спутниковых геодезических измерений (определений)	Mt=√ Mx2+√My2 = 0,10	-
н879У	-	-	581810.71	2177748.25	Метод спутниковых геодезических измерений (определений)	Mt=√ Mx2+√My2 = 0,10	-
н880У	-	-	581811.99	2177742.25	Метод спутниковых геодезических измерений (определений)	Mt=√ Mx2+√My2 = 0,10	-
н877У	-	-	581815.71	2177742.99	Метод спутниковых геодезических измерений (определений)	Mt=√ Mx2+√My2 = 0,10	-

2. Сведения о частях границ уточняемого земельного участка с кадастровым номером 53:23:8423302:429 :

Обозначение части границ		Горизонтальное проложение (S), м	Описание прохождения части границ	Сведения о согласовании местоположения границ (согласовано/спорное)
от т.	до т.			
1	2	3	4	5
н877У	н876У	6.14	-	-
н876У	н878У	3.57	-	-
н878У	н879У	0.28	-	-
н879У	н880У	6.14	-	-
н880У	н877У	3.79	-	-

3. Сведения о характеристиках уточняемого земельного участка с кадастровым номером 53:23:8423302:429 :

№ п/п	Наименование характеристики земельного участка	Значение характеристики
1	2	3
1.	Адрес земельного участка	-
1.1.	Сведения о местоположении земельного участка (при отсутствии адреса) в структурированном в соответствии с федеральной информационной адресной системой виде	-
1.2.	Дополнительные сведения о местоположении земельного участка	-
2.	Площадь земельного участка ± величина погрешности определения (вычисления) площади (Р ± ΔР), м2	23 ± 2
3.	Формула, примененная для вычисления предельной погрешности определения площади земельного участка, с подставленными значениями и итоговые (вычисленные) значения (ΔР), м2	ΔР=3.5*Mt*√P=3.5*0,1*√23=2
4.	Площадь земельного участка согласно сведениям Единого государственного реестра недвижимости (Ркад), м2	21
5.	Оценка расхождения Р и Ркад (Р - Ркад), м2	2
6.	Предельные минимальный и максимальный размеры земельного участка (Рмин и Рмакс), м2	- -
7.	Вид (виды) разрешенного использования	Под коммунально-складские объекты
7.1.	Дополнительные сведения об использовании земельного участка	-
8.	Кадастровый или иной государственный учетный номер (инвентарный) здания, сооружения, объекта незавершенного строительства, расположенного на земельном участке	53:23:0000000:5945
9.	Сведения о земельных участках (землях общего пользования, территории общего пользования), посредством которых обеспечивается доступ	Земли общего пользования
10.	Иные сведения	-

4. Пояснения к сведениям об уточняемом земельном участке с кадастровым номером 53:23:8423302:429 :

1.	-

Сведения об уточняемых земельных участках

1. Сведения о характерных точках границы уточняемого земельного участка с кадастровым номером 53:23:8423302:430 :

Система координат МСК-53, зона 2 **Зона № 2**

Обозначение характерных точек границ	Координаты, м				Метод определения координат	Формулы, примененные для расчета средней квадратической погрешности определения координат характерных точек границ (Mt), с подставленными в такие формулы значениями и итоговые (вычисленные) значения Mt, м	Описание закрепления точки
	содержатся в Едином государственном реестре недвижимости		определены в результате выполнения комплексных кадастровых работ				
	X	Y	X	Y			
1	2	3	4	5	6	7	8
н880У	-	-	581811.99	2177742.25	Метод спутниковых геодезических измерений (определений)	Mt=√ Mx2+√My2 = 0,10	-
н879У	-	-	581810.71	2177748.25	Метод спутниковых геодезических измерений (определений)	Mt=√ Mx2+√My2 = 0,10	-
н881У	-	-	581807.78	2177747.65	Метод спутниковых геодезических измерений (определений)	Mt=√ Mx2+√My2 = 0,10	-
н882У	-	-	581807.33	2177747.56	Метод спутниковых геодезических измерений (определений)	Mt=√ Mx2+√My2 = 0,10	-
н883У	-	-	581808.51	2177741.57	Метод спутниковых геодезических измерений (определений)	Mt=√ Mx2+√My2 = 0,10	-
н880У	-	-	581811.99	2177742.25	Метод спутниковых геодезических измерений (определений)	Mt=√ Mx2+√My2 = 0,10	-

2. Сведения о частях границ уточняемого земельного участка с кадастровым номером 53:23:8423302:430 :

Обозначение части границ		Горизонтальное проложение (S), м	Описание прохождения части границ	Сведения о согласовании местоположения границ (согласовано/спорное)
от т.	до т.			
1	2	3	4	5
н880У	н879У	6.14	-	-
н879У	н881У	2.99	-	-
н881У	н882У	0.46	-	-
н882У	н883У	6.11	-	-
н883У	н880У	3.55	-	-

3. Сведения о характеристиках уточняемого земельного участка с кадастровым номером 53:23:8423302:430 :

№ п/п	Наименование характеристики земельного участка	Значение характеристики
1	2	3
1.	Адрес земельного участка	-
1.1.	Сведения о местоположении земельного участка (при отсутствии адреса) в структурированном в соответствии с федеральной информационной адресной системой виде	-
1.2.	Дополнительные сведения о местоположении земельного участка	-
2.	Площадь земельного участка ± величина погрешности определения (вычисления) площади (Р ± ΔР), м2	21 ± 2
3.	Формула, примененная для вычисления предельной погрешности определения площади земельного участка, с подставленными значениями и итоговые (вычисленные) значения (ΔР), м2	ΔР=3.5*Mt*√P=3.5*0,1*√21=2
4.	Площадь земельного участка согласно сведениям Единого государственного реестра недвижимости (Ркад), м2	21
5.	Оценка расхождения Р и Ркад (Р - Ркад), м2	-
6.	Предельные минимальный и максимальный размеры земельного участка (Рмин и Рмакс), м2	- -
7.	Вид (виды) разрешенного использования	Под коммунально-складские объекты
7.1.	Дополнительные сведения об использовании земельного участка	-
8.	Кадастровый или иной государственный учетный номер (инвентарный) здания, сооружения, объекта незавершенного строительства, расположенного на земельном участке	-
9.	Сведения о земельных участках (землях общего пользования, территории общего пользования), посредством которых обеспечивается доступ	Земли общего пользования
10.	Иные сведения	-

4. Пояснения к сведениям об уточняемом земельном участке с кадастровым номером 53:23:8423302:430 :

1.	-

Сведения об уточняемых земельных участках

1. Сведения о характерных точках границы уточняемого земельного участка с кадастровым номером 53:23:8423302:431 :

Система координат МСК-53, зона 2 **Зона № 2**

Обозначение характерных точек границ	Координаты, м				Метод определения координат	Формулы, примененные для расчета средней квадратической погрешности определения координат характерных точек границ (Mt), с подставленными в такие формулы значениями и итоговые (вычисленные) значения Mt, м	Описание закрепления точки
	содержатся в Едином государственном реестре недвижимости		определены в результате выполнения комплексных кадастровых работ				
	X	Y	X	Y			
1	2	3	4	5	6	7	8
н883У	-	-	581808.51	2177741.57	Метод спутниковых геодезических измерений (определений)	Mt=√ Mx2+√My2 = 0,10	-
н882У	-	-	581807.33	2177747.56	Метод спутниковых геодезических измерений (определений)	Mt=√ Mx2+√My2 = 0,10	-
н884У	-	-	581804.36	2177746.96	Метод спутниковых геодезических измерений (определений)	Mt=√ Mx2+√My2 = 0,10	-
н885У	-	-	581804.10	2177746.90	Метод спутниковых геодезических измерений (определений)	Mt=√ Mx2+√My2 = 0,10	-
н886У	-	-	581805.31	2177740.95	Метод спутниковых геодезических измерений (определений)	Mt=√ Mx2+√My2 = 0,10	-
н883У	-	-	581808.51	2177741.57	Метод спутниковых геодезических измерений (определений)	Mt=√ Mx2+√My2 = 0,10	-

2. Сведения о частях границ уточняемого земельного участка с кадастровым номером 53:23:8423302:431 :

Обозначение части границ		Горизонтальное проложение (S), м	Описание прохождения части границ	Сведения о согласовании местоположения границ (согласовано/спорное)
от т.	до т.			
1	2	3	4	5
н883У	н882У	6.11	-	-
н882У	н884У	3.03	-	-
н884У	н885У	0.27	-	-
н885У	н886У	6.07	-	-
н886У	н883У	3.26	-	-

3. Сведения о характеристиках уточняемого земельного участка с кадастровым номером 53:23:8423302:431 :

№ п/п	Наименование характеристики земельного участка	Значение характеристики
1	2	3
1.	Адрес земельного участка	-
1.1.	Сведения о местоположении земельного участка (при отсутствии адреса) в структурированном в соответствии с федеральной информационной адресной системой виде	-
1.2.	Дополнительные сведения о местоположении земельного участка	-
2.	Площадь земельного участка ± величина погрешности определения (вычисления) площади (Р ± ΔР), м2	20 ± 2
3.	Формула, примененная для вычисления предельной погрешности определения площади земельного участка, с подставленными значениями и итоговые (вычисленные) значения (ΔР), м2	ΔР=3.5*Mt*√P=3.5*0,1*√20=2
4.	Площадь земельного участка согласно сведениям Единого государственного реестра недвижимости (Ркад), м2	20
5.	Оценка расхождения Р и Ркад (Р - Ркад), м2	-
6.	Предельные минимальный и максимальный размеры земельного участка (Рмин и Рмакс), м2	- -
7.	Вид (виды) разрешенного использования	эксплуатация гаража
7.1.	Дополнительные сведения об использовании земельного участка	-
8.	Кадастровый или иной государственный учетный номер (инвентарный) здания, сооружения, объекта незавершенного строительства, расположенного на земельном участке	53:23:0000000:6614
9.	Сведения о земельных участках (землях общего пользования, территории общего пользования), посредством которых обеспечивается доступ	Земли общего пользования
10.	Иные сведения	-

4. Пояснения к сведениям об уточняемом земельном участке с кадастровым номером 53:23:8423302:431 :

1.	-

Сведения об уточняемых земельных участках

1. Сведения о характерных точках границы уточняемого земельного участка с кадастровым номером 53:23:8423302:432 :

Система координат МСК-53, зона 2 **Зона № 2**

Обозначение характерных точек границ	Координаты, м				Метод определения координат	Формулы, примененные для расчета средней квадратической погрешности определения координат характерных точек границ (Mt), с подставленными в такие формулы значениями и итоговые (вычисленные) значения Mt, м	Описание закрепления точки
	содержатся в Едином государственном реестре недвижимости		определены в результате выполнения комплексных кадастровых работ				
	X	Y	X	Y			
1	2	3	4	5	6	7	8
н886У	-	-	581805.31	2177740.95	Метод спутниковых геодезических измерений (определений)	Mt=√ Mx2+√My2 = 0,10	-
н885У	-	-	581804.10	2177746.90	Метод спутниковых геодезических измерений (определений)	Mt=√ Mx2+√My2 = 0,10	-
н887У	-	-	581800.73	2177746.23	Метод спутниковых геодезических измерений (определений)	Mt=√ Mx2+√My2 = 0,10	-
н888У	-	-	581802.02	2177740.30	Метод спутниковых геодезических измерений (определений)	Mt=√ Mx2+√My2 = 0,10	-
н886У	-	-	581805.31	2177740.95	Метод спутниковых геодезических измерений (определений)	Mt=√ Mx2+√My2 = 0,10	-

2. Сведения о частях границ уточняемого земельного участка с кадастровым номером 53:23:8423302:432 :

Обозначение части границ		Горизонтальное проложение (S), м	Описание прохождения части границ	Сведения о согласовании местоположения границ (согласовано/спорное)
от т.	до т.			
1	2	3	4	5
н886У	н885У	6.07	-	-
н885У	н887У	3.44	-	-
н887У	н888У	6.07	-	-
н888У	н886У	3.35	-	-

3. Сведения о характеристиках уточняемого земельного участка с кадастровым номером 53:23:8423302:432 :

№ п/п	Наименование характеристики земельного участка	Значение характеристики
1	2	3
1.	Адрес земельного участка	-
1.1.	Сведения о местоположении земельного участка (при отсутствии адреса) в структурированном в соответствии с федеральной информационной адресной системой виде	-
1.2.	Дополнительные сведения о местоположении земельного участка	-
2.	Площадь земельного участка ± величина погрешности определения (вычисления) площади (Р ± ΔР), м2	21 ± 2
3.	Формула, примененная для вычисления предельной погрешности определения площади земельного участка, с подставленными значениями и итоговые (вычисленные) значения (ΔР), м2	ΔP=3.5*Mt*√P=3.5*0,1*√21=2
4.	Площадь земельного участка согласно сведениям Единого государственного реестра недвижимости (Ркад), м2	21
5.	Оценка расхождения Р и Ркад (Р - Ркад), м2	-
6.	Предельные минимальный и максимальный размеры земельного участка (Рмин и Рмакс), м2	- -
7.	Вид (виды) разрешенного использования	под эксплуатацию гаража
7.1.	Дополнительные сведения об использовании земельного участка	-
8.	Кадастровый или иной государственный учетный номер (инвентарный) здания, сооружения, объекта незавершенного строительства, расположенного на земельном участке	53:23:8423302:2162
9.	Сведения о земельных участках (землях общего пользования, территории общего пользования), посредством которых обеспечивается доступ	Земли общего пользования
10.	Иные сведения	-

4. Пояснения к сведениям об уточняемом земельном участке с кадастровым номером 53:23:8423302:432 :

1.	-

Сведения об уточняемых земельных участках

1. Сведения о характерных точках границы уточняемого земельного участка с кадастровым номером 53:23:8423302:433 :

Система координат МСК-53, зона 2 **Зона № 2**

Обозначение характерных точек границ	Координаты, м				Метод определения координат	Формулы, примененные для расчета средней квадратической погрешности определения координат характерных точек границ (Mt), с подставленными в такие формулы значениями и итоговые (вычисленные) значения Mt, м	Описание закрепления точки
	содержатся в Едином государственном реестре недвижимости		определены в результате выполнения комплексных кадастровых работ				
	X	Y	X	Y			
1	2	3	4	5	6	7	8
н888У	-	-	581802.02	2177740.30	Метод спутниковых геодезических измерений (определений)	Mt=√ Mx2+√My2 = 0,10	-
н887У	-	-	581800.73	2177746.23	Метод спутниковых геодезических измерений (определений)	Mt=√ Mx2+√My2 = 0,10	-
н889У	-	-	581796.81	2177745.44	Метод спутниковых геодезических измерений (определений)	Mt=√ Mx2+√My2 = 0,10	-
н890У	-	-	581797.98	2177739.76	Метод спутниковых геодезических измерений (определений)	Mt=√ Mx2+√My2 = 0,10	-
н891У	-	-	581798.04	2177739.43	Метод спутниковых геодезических измерений (определений)	Mt=√ Mx2+√My2 = 0,10	-
н888У	-	-	581802.02	2177740.30	Метод спутниковых геодезических измерений (определений)	Mt=√ Mx2+√My2 = 0,10	-

2. Сведения о частях границ уточняемого земельного участка с кадастровым номером 53:23:8423302:433 :

Обозначение части границ		Горизонтальное проложение (S), м	Описание прохождения части границ	Сведения о согласовании местоположения границ (согласовано/спорное)
от т.	до т.			
1	2	3	4	5
н888У	н887У	6.07	-	-
н887У	н889У	4.00	-	-
н889У	н890У	5.80	-	-
н890У	н891У	0.34	-	-
н891У	н888У	4.07	-	-

3. Сведения о характеристиках уточняемого земельного участка с кадастровым номером 53:23:8423302:433 :

№ п/п	Наименование характеристики земельного участка	Значение характеристики
1	2	3
1.	Адрес земельного участка	-
1.1.	Сведения о местоположении земельного участка (при отсутствии адреса) в структурированном в соответствии с федеральной информационной адресной системой виде	-
1.2.	Дополнительные сведения о местоположении земельного участка	-
2.	Площадь земельного участка ± величина погрешности определения (вычисления) площади (Р ± ΔР), м2	25 ± 2
3.	Формула, примененная для вычисления предельной погрешности определения площади земельного участка, с подставленными значениями и итоговые (вычисленные) значения (ΔР), м2	ΔР=3.5*Mt*√P=3.5*0,1*√25=2
4.	Площадь земельного участка согласно сведениям Единого государственного реестра недвижимости (Ркад), м2	25
5.	Оценка расхождения Р и Ркад (Р - Ркад), м2	-
6.	Предельные минимальный и максимальный размеры земельного участка (Рмин и Рмакс), м2	- -
7.	Вид (виды) разрешенного использования	П.-П.1. (деловая зона обслуживания производства)
7.1.	Дополнительные сведения об использовании земельного участка	-
8.	Кадастровый или иной государственный учетный номер (инвентарный) здания, сооружения, объекта незавершенного строительства, расположенного на земельном участке	53:23:8423302:1816
9.	Сведения о земельных участках (землях общего пользования, территории общего пользования), посредством которых обеспечивается доступ	Земли общего пользования
10.	Иные сведения	-

4. Пояснения к сведениям об уточняемом земельном участке с кадастровым номером 53:23:8423302:433 :

1.	-

Сведения об уточняемых земельных участках

1. Сведения о характерных точках границы уточняемого земельного участка с кадастровым номером 53:23:8423302:434 :

Система координат МСК-53, зона 2 **Зона № 2**

Обозначение характерных точек границ	Координаты, м				Метод определения координат	Формулы, примененные для расчета средней квадратической погрешности определения координат характерных точек границ (Mt), с подставленными в такие формулы значениями и итоговые (вычисленные) значения Mt, м	Описание закрепления точки
	содержатся в Едином государственном реестре недвижимости		определены в результате выполнения комплексных кадастровых работ				
	X	Y	X	Y			
1	2	3	4	5	6	7	8
н890У	-	-	581797.98	2177739.76	Метод спутниковых геодезических измерений (определений)	Mt=√ Mx2+√My2 = 0,10	-
н889У	-	-	581796.81	2177745.44	Метод спутниковых геодезических измерений (определений)	Mt=√ Mx2+√My2 = 0,10	-
н892У	-	-	581792.90	2177744.65	Метод спутниковых геодезических измерений (определений)	Mt=√ Mx2+√My2 = 0,10	-
н893У	-	-	581794.04	2177738.90	Метод спутниковых геодезических измерений (определений)	Mt=√ Mx2+√My2 = 0,10	-
н890У	-	-	581797.98	2177739.76	Метод спутниковых геодезических измерений (определений)	Mt=√ Mx2+√My2 = 0,10	-

2. Сведения о частях границ уточняемого земельного участка с кадастровым номером 53:23:8423302:434 :

Обозначение части границ		Горизонтальное проложение (S), м	Описание прохождения части границ	Сведения о согласовании местоположения границ (согласовано/спорное)
от т.	до т.			
1	2	3	4	5
н890У	н889У	5.80	-	-
н889У	н892У	3.99	-	-
н892У	н893У	5.86	-	-
н893У	н890У	4.03	-	-

3. Сведения о характеристиках уточняемого земельного участка с кадастровым номером 53:23:8423302:434 :

№ п/п	Наименование характеристики земельного участка	Значение характеристики
1	2	3
1.	Адрес земельного участка	-
1.1.	Сведения о местоположении земельного участка (при отсутствии адреса) в структурированном в соответствии с федеральной информационной адресной системой виде	-
1.2.	Дополнительные сведения о местоположении земельного участка	-
2.	Площадь земельного участка ± величина погрешности определения (вычисления) площади (Р ± ΔР), м2	23 ± 2
3.	Формула, примененная для вычисления предельной погрешности определения площади земельного участка, с подставленными значениями и итоговые (вычисленные) значения (ΔР), м2	ΔP=3.5*Mt*√P=3.5*0,1*√23=2
4.	Площадь земельного участка согласно сведениям Единого государственного реестра недвижимости (Ркад), м2	21
5.	Оценка расхождения Р и Ркад (Р - Ркад), м2	2
6.	Предельные минимальный и максимальный размеры земельного участка (Рмин и Рмакс), м2	- -
7.	Вид (виды) разрешенного использования	Под коммунально-складские объекты
7.1.	Дополнительные сведения об использовании земельного участка	-
8.	Кадастровый или иной государственный учетный номер (инвентарный) здания, сооружения, объекта незавершенного строительства, расположенного на земельном участке	53:23:8423302:1813
9.	Сведения о земельных участках (землях общего пользования, территории общего пользования), посредством которых обеспечивается доступ	Земли общего пользования
10.	Иные сведения	-

4. Пояснения к сведениям об уточняемом земельном участке с кадастровым номером 53:23:8423302:434 :

1.	-

Сведения об уточняемых земельных участках

1. Сведения о характерных точках границы уточняемого земельного участка с кадастровым номером 53:23:8423302:435 :

Система координат МСК-53, зона 2 **Зона № 2**

Обозначение характерных точек границ	Координаты, м				Метод определения координат	Формулы, примененные для расчета средней квадратической погрешности определения координат характерных точек границ (Mt), с подставленными в такие формулы значениями и итоговые (вычисленные) значения Mt, м	Описание закрепления точки
	содержатся в Едином государственном реестре недвижимости		определены в результате выполнения комплексных кадастровых работ				
	X	Y	X	Y			
1	2	3	4	5	6	7	8
н894У	-	-	581794.11	2177738.56	Метод спутниковых геодезических измерений (определений)	Mt=√ Mx2+√My2 = 0,10	-
н893У	-	-	581794.04	2177738.90	Метод спутниковых геодезических измерений (определений)	Mt=√ Mx2+√My2 = 0,10	-
н892У	-	-	581792.90	2177744.65	Метод спутниковых геодезических измерений (определений)	Mt=√ Mx2+√My2 = 0,10	-
н895У	-	-	581789.40	2177743.94	Метод спутниковых геодезических измерений (определений)	Mt=√ Mx2+√My2 = 0,10	-
н896У	-	-	581790.64	2177737.91	Метод спутниковых геодезических измерений (определений)	Mt=√ Mx2+√My2 = 0,10	-
н894У	-	-	581794.11	2177738.56	Метод спутниковых геодезических измерений (определений)	Mt=√ Mx2+√My2 = 0,10	-

2. Сведения о частях границ уточняемого земельного участка с кадастровым номером 53:23:8423302:435 :

Обозначение части границ		Горизонтальное проложение (S), м	Описание прохождения части границ	Сведения о согласовании местоположения границ (согласовано/спорное)
от т.	до т.			
1	2	3	4	5
н894У	н893У	0.35	-	-
н893У	н892У	5.86	-	-
н892У	н895У	3.57	-	-
н895У	н896У	6.16	-	-
н896У	н894У	3.53	-	-

3. Сведения о характеристиках уточняемого земельного участка с кадастровым номером 53:23:8423302:435 :

№ п/п	Наименование характеристики земельного участка	Значение характеристики
1	2	3
1.	Адрес земельного участка	-
1.1.	Сведения о местоположении земельного участка (при отсутствии адреса) в структурированном в соответствии с федеральной информационной адресной системой виде	-
1.2.	Дополнительные сведения о местоположении земельного участка	-
2.	Площадь земельного участка ± величина погрешности определения (вычисления) площади (Р ± ΔР), м2	22 ± 2
3.	Формула, примененная для вычисления предельной погрешности определения площади земельного участка, с подставленными значениями и итоговые (вычисленные) значения (ΔР), м2	ΔР=3.5*Mt*√P=3.5*0,1*√22=2
4.	Площадь земельного участка согласно сведениям Единого государственного реестра недвижимости (Ркад), м2	22
5.	Оценка расхождения Р и Ркад (Р - Ркад), м2	-
6.	Предельные минимальный и максимальный размеры земельного участка (Рмин и Рмакс), м2	- -
7.	Вид (виды) разрешенного использования	для строительства и эксплуатации гаража № 435
7.1.	Дополнительные сведения об использовании земельного участка	-
8.	Кадастровый или иной государственный учетный номер (инвентарный) здания, сооружения, объекта незавершенного строительства, расположенного на земельном участке	53:23:8423302:1644
9.	Сведения о земельных участках (землях общего пользования, территории общего пользования), посредством которых обеспечивается доступ	Земли общего пользования
10.	Иные сведения	-

4. Пояснения к сведениям об уточняемом земельном участке с кадастровым номером 53:23:8423302:435 :

1.	-

Сведения об уточняемых земельных участках

1. Сведения о характерных точках границы уточняемого земельного участка с кадастровым номером 53:23:8423302:436 :

Система координат МСК-53, зона 2 **Зона № 2**

Обозначение характерных точек границ	Координаты, м				Метод определения координат	Формулы, примененные для расчета средней квадратической погрешности определения координат характерных точек границ (Mt), с подставленными в такие формулы значениями и итоговые (вычисленные) значения Mt, м	Описание закрепления точки
	содержатся в Едином государственном реестре недвижимости		определены в результате выполнения комплексных кадастровых работ				
	X	Y	X	Y			
1	2	3	4	5	6	7	8
н830У	-	-	581887.47	2177763.74	Метод спутниковых геодезических измерений (определений)	Mt=√ Mx2+√My2 = 0,10	-
н897У	-	-	581886.24	2177769.88	Метод спутниковых геодезических измерений (определений)	Mt=√ Mx2+√My2 = 0,10	-
н898У	-	-	581882.69	2177769.09	Метод спутниковых геодезических измерений (определений)	Mt=√ Mx2+√My2 = 0,10	-
н831У	-	-	581883.91	2177763.02	Метод спутниковых геодезических измерений (определений)	Mt=√ Mx2+√My2 = 0,10	-
н830У	-	-	581887.47	2177763.74	Метод спутниковых геодезических измерений (определений)	Mt=√ Mx2+√My2 = 0,10	-

2. Сведения о частях границ уточняемого земельного участка с кадастровым номером 53:23:8423302:436 :

Обозначение части границ		Горизонтальное проложение (S), м	Описание прохождения части границ	Сведения о согласовании местоположения границ (согласовано/спорное)
от т.	до т.			
1	2	3	4	5
н830У	н897У	6.26	-	-
н897У	н898У	3.64	-	-
н898У	н831У	6.19	-	-
н831У	н830У	3.63	-	-

3. Сведения о характеристиках уточняемого земельного участка с кадастровым номером 53:23:8423302:436 :

№ п/п	Наименование характеристики земельного участка	Значение характеристики
1	2	3
1.	Адрес земельного участка	-
1.1.	Сведения о местоположении земельного участка (при отсутствии адреса) в структурированном в соответствии с федеральной информационной адресной системой виде	-
1.2.	Дополнительные сведения о местоположении земельного участка	-
2.	Площадь земельного участка ± величина погрешности определения (вычисления) площади (Р ± ΔР), м2	23 ± 2
3.	Формула, примененная для вычисления предельной погрешности определения площади земельного участка, с подставленными значениями и итоговые (вычисленные) значения (ΔР), м2	ΔР=3.5*Mt*√P=3.5*0,1*√23=2
4.	Площадь земельного участка согласно сведениям Единого государственного реестра недвижимости (Ркад), м2	21
5.	Оценка расхождения Р и Ркад (Р - Ркад), м2	2
6.	Предельные минимальный и максимальный размеры земельного участка (Рмин и Рмакс), м2	- -
7.	Вид (виды) разрешенного использования	Под коммунально-складские объекты
7.1.	Дополнительные сведения об использовании земельного участка	-
8.	Кадастровый или иной государственный учетный номер (инвентарный) здания, сооружения, объекта незавершенного строительства, расположенного на земельном участке	-
9.	Сведения о земельных участках (землях общего пользования, территории общего пользования), посредством которых обеспечивается доступ	Земли общего пользования
10.	Иные сведения	-

4. Пояснения к сведениям об уточняемом земельном участке с кадастровым номером 53:23:8423302:436 :

1.	-

Сведения об уточняемых земельных участках

1. Сведения о характерных точках границы уточняемого земельного участка с кадастровым номером 53:23:8423302:437 :

Система координат МСК-53, зона 2 **Зона № 2**

Обозначение характерных точек границ	Координаты, м				Метод определения координат	Формулы, примененные для расчета средней квадратической погрешности определения координат характерных точек границ (Mt), с подставленными в такие формулы значениями и итоговые (вычисленные) значения Mt, м	Описание закрепления точки
	содержатся в Едином государственном реестре недвижимости		определены в результате выполнения комплексных кадастровых работ				
	X	Y	X	Y			
1	2	3	4	5	6	7	8
н831У	-	-	581883.91	2177763.02	Метод спутниковых геодезических измерений (определений)	Mt=√ Mx2+√My2 = 0,10	-
н898У	-	-	581882.69	2177769.09	Метод спутниковых геодезических измерений (определений)	Mt=√ Mx2+√My2 = 0,10	-
н899У	-	-	581878.78	2177768.23	Метод спутниковых геодезических измерений (определений)	Mt=√ Mx2+√My2 = 0,10	-
н834У	-	-	581880.02	2177762.23	Метод спутниковых геодезических измерений (определений)	Mt=√ Mx2+√My2 = 0,10	-
н831У	-	-	581883.91	2177763.02	Метод спутниковых геодезических измерений (определений)	Mt=√ Mx2+√My2 = 0,10	-

2. Сведения о частях границ уточняемого земельного участка с кадастровым номером 53:23:8423302:437 :

Обозначение части границ		Горизонтальное проложение (S), м	Описание прохождения части границ	Сведения о согласовании местоположения границ (согласовано/спорное)
от т.	до т.			
1	2	3	4	5
н831У	н898У	6.19	-	-
н898У	н899У	4.00	-	-
н899У	н834У	6.13	-	-
н834У	н831У	3.97	-	-

3. Сведения о характеристиках уточняемого земельного участка с кадастровым номером 53:23:8423302:437 :

№ п/п	Наименование характеристики земельного участка	Значение характеристики
1	2	3
1.	Адрес земельного участка	-
1.1.	Сведения о местоположении земельного участка (при отсутствии адреса) в структурированном в соответствии с федеральной информационной адресной системой виде	-
1.2.	Дополнительные сведения о местоположении земельного участка	-
2.	Площадь земельного участка ± величина погрешности определения (вычисления) площади (Р ± ΔР), м2	25 ± 2
3.	Формула, примененная для вычисления предельной погрешности определения площади земельного участка, с подставленными значениями и итоговые (вычисленные) значения (ΔР), м2	ΔP=3.5*Mt*√P=3.5*0,1*√25=2
4.	Площадь земельного участка согласно сведениям Единого государственного реестра недвижимости (Ркад), м2	21
5.	Оценка расхождения Р и Ркад (Р - Ркад), м2	4
6.	Предельные минимальный и максимальный размеры земельного участка (Рмин и Рмакс), м2	18 45
7.	Вид (виды) разрешенного использования	для эксплуатации гаража
7.1.	Дополнительные сведения об использовании земельного участка	-
8.	Кадастровый или иной государственный учетный номер (инвентарный) здания, сооружения, объекта незавершенного строительства, расположенного на земельном участке	53:23:8423302:2410
9.	Сведения о земельных участках (землях общего пользования, территории общего пользования), посредством которых обеспечивается доступ	Земли общего пользования
10.	Иные сведения	-

4. Пояснения к сведениям об уточняемом земельном участке с кадастровым номером 53:23:8423302:437 :

1.	-

Сведения об уточняемых земельных участках

1. Сведения о характерных точках границы уточняемого земельного участка с кадастровым номером 53:23:8423302:438 :

Система координат МСК-53, зона 2 **Зона № 2**

Обозначение характерных точек границ	Координаты, м				Метод определения координат	Формулы, примененные для расчета средней квадратической погрешности определения координат характерных точек границ (Mt), с подставленными в такие формулы значениями и итоговые (вычисленные) значения Mt, м	Описание закрепления точки
	содержатся в Едином государственном реестре недвижимости		определены в результате выполнения комплексных кадастровых работ				
	X	Y	X	Y			
1	2	3	4	5	6	7	8
н834У	-	-	581880.02	2177762.23	Метод спутниковых геодезических измерений (определений)	Mt=√ Mx2+√My2 = 0,10	-
н899У	-	-	581878.78	2177768.23	Метод спутниковых геодезических измерений (определений)	Mt=√ Mx2+√My2 = 0,10	-
н900У	-	-	581875.48	2177767.49	Метод спутниковых геодезических измерений (определений)	Mt=√ Mx2+√My2 = 0,10	-
н836У	-	-	581876.66	2177761.56	Метод спутниковых геодезических измерений (определений)	Mt=√ Mx2+√My2 = 0,10	-
н834У	-	-	581880.02	2177762.23	Метод спутниковых геодезических измерений (определений)	Mt=√ Mx2+√My2 = 0,10	-

2. Сведения о частях границ уточняемого земельного участка с кадастровым номером 53:23:8423302:438 :

Обозначение части границ		Горизонтальное проложение (S), м	Описание прохождения части границ	Сведения о согласовании местоположения границ (согласовано/спорное)
от т.	до т.			
1	2	3	4	5
н834У	н899У	6.13	-	-
н899У	н900У	3.38	-	-
н900У	н836У	6.05	-	-
н836У	н834У	3.43	-	-

3. Сведения о характеристиках уточняемого земельного участка с кадастровым номером 53:23:8423302:438 :

№ п/п	Наименование характеристики земельного участка	Значение характеристики
1	2	3
1.	Адрес земельного участка	-
1.1.	Сведения о местоположении земельного участка (при отсутствии адреса) в структурированном в соответствии с федеральной информационной адресной системой виде	-
1.2.	Дополнительные сведения о местоположении земельного участка	-
2.	Площадь земельного участка ± величина погрешности определения (вычисления) площади (Р ± ΔР), м2	21 ± 2
3.	Формула, примененная для вычисления предельной погрешности определения площади земельного участка, с подставленными значениями и итоговые (вычисленные) значения (ΔР), м2	ΔР=3.5*Mt*√P=3.5*0,1*√21=2
4.	Площадь земельного участка согласно сведениям Единого государственного реестра недвижимости (Ркад), м2	21
5.	Оценка расхождения Р и Ркад (Р - Ркад), м2	-
6.	Предельные минимальный и максимальный размеры земельного участка (Рмин и Рмакс), м2	- -
7.	Вид (виды) разрешенного использования	Под коммунально-складские объекты
7.1.	Дополнительные сведения об использовании земельного участка	-
8.	Кадастровый или иной государственный учетный номер (инвентарный) здания, сооружения, объекта незавершенного строительства, расположенного на земельном участке	-
9.	Сведения о земельных участках (землях общего пользования, территории общего пользования), посредством которых обеспечивается доступ	Земли общего пользования
10.	Иные сведения	-

4. Пояснения к сведениям об уточняемом земельном участке с кадастровым номером 53:23:8423302:438 :

1.	-

Сведения об уточняемых земельных участках

1. Сведения о характерных точках границы уточняемого земельного участка с кадастровым номером 53:23:8423302:439 :

Система координат МСК-53, зона 2 **Зона № 2**

Обозначение характерных точек границ	Координаты, м				Метод определения координат	Формулы, примененные для расчета средней квадратической погрешности определения координат характерных точек границ (Mt), с подставленными в такие формулы значениями и итоговые (вычисленные) значения Mt, м	Описание закрепления точки
	содержатся в Едином государственном реестре недвижимости		определены в результате выполнения комплексных кадастровых работ				
	X	Y	X	Y			
1	2	3	4	5	6	7	8
н836У	-	-	581876.66	2177761.56	Метод спутниковых геодезических измерений (определений)	Mt=√ Mx2+√My2 = 0,10	-
н900У	-	-	581875.48	2177767.49	Метод спутниковых геодезических измерений (определений)	Mt=√ Mx2+√My2 = 0,10	-
н901У	-	-	581872.17	2177766.78	Метод спутниковых геодезических измерений (определений)	Mt=√ Mx2+√My2 = 0,10	-
н838У	-	-	581873.26	2177760.87	Метод спутниковых геодезических измерений (определений)	Mt=√ Mx2+√My2 = 0,10	-
н836У	-	-	581876.66	2177761.56	Метод спутниковых геодезических измерений (определений)	Mt=√ Mx2+√My2 = 0,10	-

2. Сведения о частях границ уточняемого земельного участка с кадастровым номером 53:23:8423302:439 :

Обозначение части границ		Горизонтальное проложение (S), м	Описание прохождения части границ	Сведения о согласовании местоположения границ (согласовано/спорное)
от т.	до т.			
1	2	3	4	5
н836У	н900У	6.05	-	-
н900У	н901У	3.39	-	-
н901У	н838У	6.01	-	-
н838У	н836У	3.47	-	-

3. Сведения о характеристиках уточняемого земельного участка с кадастровым номером 53:23:8423302:439 :

№ п/п	Наименование характеристики земельного участка	Значение характеристики
1	2	3
1.	Адрес земельного участка	-
1.1.	Сведения о местоположении земельного участка (при отсутствии адреса) в структурированном в соответствии с федеральной информационной адресной системой виде	-
1.2.	Дополнительные сведения о местоположении земельного участка	-
2.	Площадь земельного участка ± величина погрешности определения (вычисления) площади (Р ± ΔР), м2	21 ± 2
3.	Формула, примененная для вычисления предельной погрешности определения площади земельного участка, с подставленными значениями и итоговые (вычисленные) значения (ΔР), м2	ΔР=3.5*Mt*√P=3.5*0,1*√21=2
4.	Площадь земельного участка согласно сведениям Единого государственного реестра недвижимости (Ркад), м2	21
5.	Оценка расхождения Р и Ркад (Р - Ркад), м2	-
6.	Предельные минимальный и максимальный размеры земельного участка (Рмин и Рмакс), м2	- -
7.	Вид (виды) разрешенного использования	Под коммунально-складские объекты
7.1.	Дополнительные сведения об использовании земельного участка	-
8.	Кадастровый или иной государственный учетный номер (инвентарный) здания, сооружения, объекта незавершенного строительства, расположенного на земельном участке	53:23:0000000:10973
9.	Сведения о земельных участках (землях общего пользования, территории общего пользования), посредством которых обеспечивается доступ	Земли общего пользования
10.	Иные сведения	-

4. Пояснения к сведениям об уточняемом земельном участке с кадастровым номером 53:23:8423302:439 :

1.	-

Сведения об уточняемых земельных участках

1. Сведения о характерных точках границы уточняемого земельного участка с кадастровым номером 53:23:8423302:440 :

Система координат МСК-53, зона 2 **Зона № 2**

Обозначение характерных точек границ	Координаты, м				Метод определения координат	Формулы, примененные для расчета средней квадратической погрешности определения координат характерных точек границ (Mt), с подставленными в такие формулы значениями и итоговые (вычисленные) значения Mt, м	Описание закрепления точки
	содержатся в Едином государственном реестре недвижимости		определены в результате выполнения комплексных кадастровых работ				
	X	Y	X	Y			
1	2	3	4	5	6	7	8
н838У	-	-	581873.26	2177760.87	Метод спутниковых геодезических измерений (определений)	Mt=√ Mx2+√My2 = 0,10	-
н901У	-	-	581872.17	2177766.78	Метод спутниковых геодезических измерений (определений)	Mt=√ Mx2+√My2 = 0,10	-
н902У	-	-	581868.62	2177766.06	Метод спутниковых геодезических измерений (определений)	Mt=√ Mx2+√My2 = 0,10	-
н840У	-	-	581869.77	2177760.16	Метод спутниковых геодезических измерений (определений)	Mt=√ Mx2+√My2 = 0,10	-
н838У	-	-	581873.26	2177760.87	Метод спутниковых геодезических измерений (определений)	Mt=√ Mx2+√My2 = 0,10	-

2. Сведения о частях границ уточняемого земельного участка с кадастровым номером 53:23:8423302:440 :

Обозначение части границ		Горизонтальное проложение (S), м	Описание прохождения части границ	Сведения о согласовании местоположения границ (согласовано/спорное)
от т.	до т.			
1	2	3	4	5
н838У	н901У	6.01	-	-
н901У	н902У	3.62	-	-
н902У	н840У	6.01	-	-
н840У	н838У	3.56	-	-

3. Сведения о характеристиках уточняемого земельного участка с кадастровым номером 53:23:8423302:440 :

№ п/п	Наименование характеристики земельного участка	Значение характеристики
1	2	3
1.	Адрес земельного участка	-
1.1.	Сведения о местоположении земельного участка (при отсутствии адреса) в структурированном в соответствии с федеральной информационной адресной системой виде	-
1.2.	Дополнительные сведения о местоположении земельного участка	-
2.	Площадь земельного участка ± величина погрешности определения (вычисления) площади (Р ± ΔР), м2	22 ± 2
3.	Формула, примененная для вычисления предельной погрешности определения площади земельного участка, с подставленными значениями и итоговые (вычисленные) значения (ΔР), м2	ΔР=3.5*Mt*√P=3.5*0,1*√22=2
4.	Площадь земельного участка согласно сведениям Единого государственного реестра недвижимости (Ркад), м2	22
5.	Оценка расхождения Р и Ркад (Р - Ркад), м2	-
6.	Предельные минимальный и максимальный размеры земельного участка (Рмин и Рмакс), м2	- -
7.	Вид (виды) разрешенного использования	Под коммунально-складские объекты
7.1.	Дополнительные сведения об использовании земельного участка	-
8.	Кадастровый или иной государственный учетный номер (инвентарный) здания, сооружения, объекта незавершенного строительства, расположенного на земельном участке	53:23:0000000:6518
9.	Сведения о земельных участках (землях общего пользования, территории общего пользования), посредством которых обеспечивается доступ	Земли общего пользования
10.	Иные сведения	-

4. Пояснения к сведениям об уточняемом земельном участке с кадастровым номером 53:23:8423302:440 :

1.	-

Сведения об уточняемых земельных участках

1. Сведения о характерных точках границы уточняемого земельного участка с кадастровым номером 53:23:8423302:441 :

Система координат МСК-53, зона 2 **Зона № 2**

Обозначение характерных точек границ	Координаты, м				Метод определения координат	Формулы, примененные для расчета средней квадратической погрешности определения координат характерных точек границ (Mt), с подставленными в такие формулы значениями и итоговые (вычисленные) значения Mt, м	Описание закрепления точки
	содержатся в Едином государственном реестре недвижимости		определены в результате выполнения комплексных кадастровых работ				
	X	Y	X	Y			
1	2	3	4	5	6	7	8
н840У	-	-	581869.77	2177760.16	Метод спутниковых геодезических измерений (определений)	Mt=√ Mx2+√My2 = 0,10	-
н902У	-	-	581868.62	2177766.06	Метод спутниковых геодезических измерений (определений)	Mt=√ Mx2+√My2 = 0,10	-
н903У	-	-	581865.17	2177765.32	Метод спутниковых геодезических измерений (определений)	Mt=√ Mx2+√My2 = 0,10	-
н842У	-	-	581866.31	2177759.47	Метод спутниковых геодезических измерений (определений)	Mt=√ Mx2+√My2 = 0,10	-
н840У	-	-	581869.77	2177760.16	Метод спутниковых геодезических измерений (определений)	Mt=√ Mx2+√My2 = 0,10	-

2. Сведения о частях границ уточняемого земельного участка с кадастровым номером 53:23:8423302:441 :

Обозначение части границ		Горизонтальное проложение (S), м	Описание прохождения части границ	Сведения о согласовании местоположения границ (согласовано/спорное)
от т.	до т.			
1	2	3	4	5
н840У	н902У	6.01	-	-
н902У	н903У	3.53	-	-
н903У	н842У	5.96	-	-
н842У	н840У	3.53	-	-

3. Сведения о характеристиках уточняемого земельного участка с кадастровым номером 53:23:8423302:441 :

№ п/п	Наименование характеристики земельного участка	Значение характеристики
1	2	3
1.	Адрес земельного участка	-
1.1.	Сведения о местоположении земельного участка (при отсутствии адреса) в структурированном в соответствии с федеральной информационной адресной системой виде	-
1.2.	Дополнительные сведения о местоположении земельного участка	-
2.	Площадь земельного участка ± величина погрешности определения (вычисления) площади (Р ± ΔР), м2	21 ± 2
3.	Формула, примененная для вычисления предельной погрешности определения площади земельного участка, с подставленными значениями и итоговые (вычисленные) значения (ΔР), м2	ΔР=3.5*Mt*√P=3.5*0,1*√21=2
4.	Площадь земельного участка согласно сведениям Единого государственного реестра недвижимости (Ркад), м2	21
5.	Оценка расхождения Р и Ркад (Р - Ркад), м2	-
6.	Предельные минимальный и максимальный размеры земельного участка (Рмин и Рмакс), м2	- -
7.	Вид (виды) разрешенного использования	Под коммунально-складские объекты
7.1.	Дополнительные сведения об использовании земельного участка	-
8.	Кадастровый или иной государственный учетный номер (инвентарный) здания, сооружения, объекта незавершенного строительства, расположенного на земельном участке	53:23:8423302:1622
9.	Сведения о земельных участках (землях общего пользования, территории общего пользования), посредством которых обеспечивается доступ	Земли общего пользования
10.	Иные сведения	-

4. Пояснения к сведениям об уточняемом земельном участке с кадастровым номером 53:23:8423302:441 :

1.	-

Сведения об уточняемых земельных участках

1. Сведения о характерных точках границы уточняемого земельного участка с кадастровым номером 53:23:8423302:442 :

Система координат МСК-53, зона 2 **Зона № 2**

Обозначение характерных точек границ	Координаты, м				Метод определения координат	Формулы, примененные для расчета средней квадратической погрешности определения координат характерных точек границ (Mt), с подставленными в такие формулы значениями и итоговые (вычисленные) значения Mt, м	Описание закрепления точки
	содержатся в Едином государственном реестре недвижимости		определены в результате выполнения комплексных кадастровых работ				
	X	Y	X	Y			
1	2	3	4	5	6	7	8
н842У	-	-	581866.31	2177759.47	Метод спутниковых геодезических измерений (определений)	Mt=√ Mx2+√My2 = 0,10	-
н903У	-	-	581865.17	2177765.32	Метод спутниковых геодезических измерений (определений)	Mt=√ Mx2+√My2 = 0,10	-
н904У	-	-	581861.77	2177764.66	Метод спутниковых геодезических измерений (определений)	Mt=√ Mx2+√My2 = 0,10	-
н844У	-	-	581862.90	2177758.78	Метод спутниковых геодезических измерений (определений)	Mt=√ Mx2+√My2 = 0,10	-
н842У	-	-	581866.31	2177759.47	Метод спутниковых геодезических измерений (определений)	Mt=√ Mx2+√My2 = 0,10	-

2. Сведения о частях границ уточняемого земельного участка с кадастровым номером 53:23:8423302:442 :

Обозначение части границ		Горизонтальное проложение (S), м	Описание прохождения части границ	Сведения о согласовании местоположения границ (согласовано/спорное)
от т.	до т.			
1	2	3	4	5
н842У	н903У	5.96	-	-
н903У	н904У	3.46	-	-
н904У	н844У	5.99	-	-
н844У	н842У	3.48	-	-

3. Сведения о характеристиках уточняемого земельного участка с кадастровым номером 53:23:8423302:442 :

№ п/п	Наименование характеристики земельного участка	Значение характеристики
1	2	3
1.	Адрес земельного участка	-
1.1.	Сведения о местоположении земельного участка (при отсутствии адреса) в структурированном в соответствии с федеральной информационной адресной системой виде	-
1.2.	Дополнительные сведения о местоположении земельного участка	-
2.	Площадь земельного участка ± величина погрешности определения (вычисления) площади (Р ± ΔР), м2	21 ± 2
3.	Формула, примененная для вычисления предельной погрешности определения площади земельного участка, с подставленными значениями и итоговые (вычисленные) значения (ΔР), м2	ΔР=3.5*Mt*√P=3.5*0,1*√21=2
4.	Площадь земельного участка согласно сведениям Единого государственного реестра недвижимости (Ркад), м2	21
5.	Оценка расхождения Р и Ркад (Р - Ркад), м2	-
6.	Предельные минимальный и максимальный размеры земельного участка (Рмин и Рмакс), м2	- -
7.	Вид (виды) разрешенного использования	Для эксплуатации гаража
7.1.	Дополнительные сведения об использовании земельного участка	-
8.	Кадастровый или иной государственный учетный номер (инвентарный) здания, сооружения, объекта незавершенного строительства, расположенного на земельном участке	53:23:8423302:1587
9.	Сведения о земельных участках (землях общего пользования, территории общего пользования), посредством которых обеспечивается доступ	Земли общего пользования
10.	Иные сведения	-

4. Пояснения к сведениям об уточняемом земельном участке с кадастровым номером 53:23:8423302:442 :

1.	-

Сведения об уточняемых земельных участках

1. Сведения о характерных точках границы уточняемого земельного участка с кадастровым номером 53:23:8423302:443 :

Система координат МСК-53, зона 2 **Зона № 2**

Обозначение характерных точек границ	Координаты, м				Метод определения координат	Формулы, примененные для расчета средней квадратической погрешности определения координат характерных точек границ (Mt), с подставленными в такие формулы значениями и итоговые (вычисленные) значения Mt, м	Описание закрепления точки
	содержатся в Едином государственном реестре недвижимости		определены в результате выполнения комплексных кадастровых работ				
	X	Y	X	Y			
1	2	3	4	5	6	7	8
н844У	-	-	581862.90	2177758.78	Метод спутниковых геодезических измерений (определений)	Mt=√ Mx2+√My2 = 0,10	-
н904У	-	-	581861.77	2177764.66	Метод спутниковых геодезических измерений (определений)	Mt=√ Mx2+√My2 = 0,10	-
н905У	-	-	581861.70	2177764.99	Метод спутниковых геодезических измерений (определений)	Mt=√ Mx2+√My2 = 0,10	-
н906У	-	-	581858.35	2177764.30	Метод спутниковых геодезических измерений (определений)	Mt=√ Mx2+√My2 = 0,10	-
н907У	-	-	581858.42	2177763.96	Метод спутниковых геодезических измерений (определений)	Mt=√ Mx2+√My2 = 0,10	-
н846У	-	-	581859.57	2177758.11	Метод спутниковых геодезических измерений (определений)	Mt=√ Mx2+√My2 = 0,10	-

1. Сведения о характерных точках границы уточняемого земельного участка с кадастровым номером 53:23:8423302:443 :

Система координат МСК-53, зона 2 **Зона № 2**

Обозначение характерных точек границ	Координаты, м				Метод определения координат	Формулы, примененные для расчета средней квадратической погрешности определения координат характерных точек границ (Mt), с подставленными в такие формулы значениями и итоговые (вычисленные) значения Mt, м	Описание закрепления точки
	содержатся в Едином государственном реестре недвижимости		определены в результате выполнения комплексных кадастровых работ				
	X	Y	X	Y			
1	2	3	4	5	6	7	8
н844У	-	-	581862.90	2177758.78	Метод спутниковых геодезических измерений (определений)	Mt=√ Mx2+√My2 = 0,10	-

2. Сведения о частях границ уточняемого земельного участка с кадастровым номером 53:23:8423302:443 :

Обозначение части границ		Горизонтальное проложение (S), м	Описание прохождения части границ	Сведения о согласовании местоположения границ (согласовано/спорное)
от т.	до т.			
1	2	3	4	5
н844У	н904У	5.99	-	-
н904У	н905У	0.34	-	-
н905У	н906У	3.42	-	-
н906У	н907У	0.35	-	-
н907У	н846У	5.96	-	-
н846У	н844У	3.40	-	-

3. Сведения о характеристиках уточняемого земельного участка с кадастровым номером 53:23:8423302:443 :

№ п/п	Наименование характеристики земельного участка	Значение характеристики
1	2	3
1.	Адрес земельного участка	-
1.1.	Сведения о местоположении земельного участка (при отсутствии адреса) в структурированном в соответствии с федеральной информационной адресной системой виде	-
1.2.	Дополнительные сведения о местоположении земельного участка	-
2.	Площадь земельного участка ± величина погрешности определения (вычисления) площади (P ± ΔP), м2	22 ± 2
3.	Формула, примененная для вычисления предельной погрешности определения площади земельного участка, с подставленными значениями и итоговые (вычисленные) значения (ΔP), м2	ΔP=3.5*Mt*√P=3.5*0,1*√22=2
4.	Площадь земельного участка согласно сведениям Единого государственного реестра недвижимости (Ркад), м2	22
5.	Оценка расхождения Р и Ркад (Р - Ркад), м2	-
6.	Предельные минимальный и максимальный размеры земельного участка (Рмин и Рмакс), м2	- -

3. Сведения о характеристиках уточняемого земельного участка с кадастровым номером 53:23:8423302:443 :

№ п/п	Наименование характеристики земельного участка	Значение характеристики
1	2	3
7.	Вид (виды) разрешенного использования	Под коммунально-складские объекты
7.1.	Дополнительные сведения об использовании земельного участка	-
8.	Кадастровый или иной государственный учетный номер (инвентарный) здания, сооружения, объекта незавершенного строительства, расположенного на земельном участке	53:23:0000000:7410
9.	Сведения о земельных участках (землях общего пользования, территории общего пользования), посредством которых обеспечивается доступ	Земли общего пользования
10.	Иные сведения	-

4. Пояснения к сведениям об уточняемом земельном участке с кадастровым номером 53:23:8423302:443 :

1.	-

Сведения об уточняемых земельных участках

1. Сведения о характерных точках границы уточняемого земельного участка с кадастровым номером 53:23:8423302:444 :

Система координат МСК-53, зона 2 **Зона № 2**

Обозначение характерных точек границ	Координаты, м				Метод определения координат	Формулы, примененные для расчета средней квадратической погрешности определения координат характерных точек границ (Mt), с подставленными в такие формулы значениями и итоговые (вычисленные) значения Mt, м	Описание закрепления точки
	содержатся в Едином государственном реестре недвижимости		определены в результате выполнения комплексных кадастровых работ				
	X	Y	X	Y			
1	2	3	4	5	6	7	8
н846У	-	-	581859.57	2177758.11	Метод спутниковых геодезических измерений (определений)	Mt=√ Mx2+√My2 = 0,10	-
н907У	-	-	581858.42	2177763.96	Метод спутниковых геодезических измерений (определений)	Mt=√ Mx2+√My2 = 0,10	-
н908У	-	-	581854.92	2177763.22	Метод спутниковых геодезических измерений (определений)	Mt=√ Mx2+√My2 = 0,10	-
н848У	-	-	581856.06	2177757.40	Метод спутниковых геодезических измерений (определений)	Mt=√ Mx2+√My2 = 0,10	-
н846У	-	-	581859.57	2177758.11	Метод спутниковых геодезических измерений (определений)	Mt=√ Mx2+√My2 = 0,10	-

2. Сведения о частях границ уточняемого земельного участка с кадастровым номером 53:23:8423302:444 :

Обозначение части границ		Горизонтальное проложение (S), м	Описание прохождения части границ	Сведения о согласовании местоположения границ (согласовано/спорное)
от т.	до т.			
1	2	3	4	5
н846У	н907У	5.96	-	-
н907У	н908У	3.58	-	-
н908У	н848У	5.93	-	-
н848У	н846У	3.58	-	-

3. Сведения о характеристиках уточняемого земельного участка с кадастровым номером 53:23:8423302:444 :

№ п/п	Наименование характеристики земельного участка	Значение характеристики
1	2	3
1.	Адрес земельного участка	-
1.1.	Сведения о местоположении земельного участка (при отсутствии адреса) в структурированном в соответствии с федеральной информационной адресной системой виде	-
1.2.	Дополнительные сведения о местоположении земельного участка	-
2.	Площадь земельного участка ± величина погрешности определения (вычисления) площади (Р ± ΔР), м2	21 ± 2
3.	Формула, примененная для вычисления предельной погрешности определения площади земельного участка, с подставленными значениями и итоговые (вычисленные) значения (ΔР), м2	ΔP=3.5*Mt*√P=3.5*0,1*√21=2
4.	Площадь земельного участка согласно сведениям Единого государственного реестра недвижимости (Ркад), м2	21
5.	Оценка расхождения Р и Ркад (Р - Ркад), м2	-
6.	Предельные минимальный и максимальный размеры земельного участка (Рмин и Рмакс), м2	- -
7.	Вид (виды) разрешенного использования	под строительство и эксплуатацию гаража
7.1.	Дополнительные сведения об использовании земельного участка	-
8.	Кадастровый или иной государственный учетный номер (инвентарный) здания, сооружения, объекта незавершенного строительства, расположенного на земельном участке	53:23:8423302:2121
9.	Сведения о земельных участках (землях общего пользования, территории общего пользования), посредством которых обеспечивается доступ	Земли общего пользования
10.	Иные сведения	-

4. Пояснения к сведениям об уточняемом земельном участке с кадастровым номером 53:23:8423302:444 :

1.	-

Сведения об уточняемых земельных участках

1. Сведения о характерных точках границы уточняемого земельного участка с кадастровым номером 53:23:8423302:445 :

Система координат МСК-53, зона 2 **Зона № 2**

Обозначение характерных точек границ	Координаты, м				Метод определения координат	Формулы, примененные для расчета средней квадратической погрешности определения координат характерных точек границ (Mt), с подставленными в такие формулы значениями и итоговые (вычисленные) значения Mt, м	Описание закрепления точки
	содержатся в Едином государственном реестре недвижимости		определены в результате выполнения комплексных кадастровых работ				
	X	Y	X	Y			
1	2	3	4	5	6	7	8
н848У	-	-	581856.06	2177757.40	Метод спутниковых геодезических измерений (определений)	Mt=√ Mx2+√My2 = 0,10	-
н908У	-	-	581854.92	2177763.22	Метод спутниковых геодезических измерений (определений)	Mt=√ Mx2+√My2 = 0,10	-
н909У	-	-	581851.30	2177762.51	Метод спутниковых геодезических измерений (определений)	Mt=√ Mx2+√My2 = 0,10	-
н850У	-	-	581852.44	2177756.67	Метод спутниковых геодезических измерений (определений)	Mt=√ Mx2+√My2 = 0,10	-
н848У	-	-	581856.06	2177757.40	Метод спутниковых геодезических измерений (определений)	Mt=√ Mx2+√My2 = 0,10	-

2. Сведения о частях границ уточняемого земельного участка с кадастровым номером 53:23:8423302:445 :

Обозначение части границ		Горизонтальное проложение (S), м	Описание прохождения части границ	Сведения о согласовании местоположения границ (согласовано/спорное)
от т.	до т.			
1	2	3	4	5
н848У	н908У	5.93	-	-
н908У	н909У	3.69	-	-
н909У	н850У	5.95	-	-
н850У	н848У	3.69	-	-

3. Сведения о характеристиках уточняемого земельного участка с кадастровым номером 53:23:8423302:445 :

№ п/п	Наименование характеристики земельного участка	Значение характеристики
1	2	3
1.	Адрес земельного участка	-
1.1.	Сведения о местоположении земельного участка (при отсутствии адреса) в структурированном в соответствии с федеральной информационной адресной системой виде	-
1.2.	Дополнительные сведения о местоположении земельного участка	-
2.	Площадь земельного участка ± величина погрешности определения (вычисления) площади (Р ± ΔР), м2	22 ± 2
3.	Формула, примененная для вычисления предельной погрешности определения площади земельного участка, с подставленными значениями и итоговые (вычисленные) значения (ΔР), м2	ΔР=3.5*Mt*√P=3.5*0,1*√22=2
4.	Площадь земельного участка согласно сведениям Единого государственного реестра недвижимости (Ркад), м2	21
5.	Оценка расхождения Р и Ркад (Р - Ркад), м2	1
6.	Предельные минимальный и максимальный размеры земельного участка (Рмин и Рмакс), м2	- -
7.	Вид (виды) разрешенного использования	Под коммунально-складские объекты
7.1.	Дополнительные сведения об использовании земельного участка	-
8.	Кадастровый или иной государственный учетный номер (инвентарный) здания, сооружения, объекта незавершенного строительства, расположенного на земельном участке	-
9.	Сведения о земельных участках (землях общего пользования, территории общего пользования), посредством которых обеспечивается доступ	Земли общего пользования
10.	Иные сведения	-

4. Пояснения к сведениям об уточняемом земельном участке с кадастровым номером 53:23:8423302:445 :

1.	-

Сведения об уточняемых земельных участках

1. Сведения о характерных точках границы уточняемого земельного участка с кадастровым номером 53:23:8423302:446 :

Система координат МСК-53, зона 2 **Зона № 2**

Обозначение характерных точек границ	Координаты, м				Метод определения координат	Формулы, примененные для расчета средней квадратической погрешности определения координат характерных точек границ (Mt), с подставленными в такие формулы значениями и итоговые (вычисленные) значения Mt, м	Описание закрепления точки
	содержатся в Едином государственном реестре недвижимости		определены в результате выполнения комплексных кадастровых работ				
	X	Y	X	Y			
1	2	3	4	5	6	7	8
н850У	-	-	581852.44	2177756.67	Метод спутниковых геодезических измерений (определений)	Mt=√ Mx2+√My2 = 0,10	-
н909У	-	-	581851.30	2177762.51	Метод спутниковых геодезических измерений (определений)	Mt=√ Mx2+√My2 = 0,10	-
н910У	-	-	581847.87	2177761.82	Метод спутниковых геодезических измерений (определений)	Mt=√ Mx2+√My2 = 0,10	-
н853У	-	-	581849.01	2177755.97	Метод спутниковых геодезических измерений (определений)	Mt=√ Mx2+√My2 = 0,10	-
н850У	-	-	581852.44	2177756.67	Метод спутниковых геодезических измерений (определений)	Mt=√ Mx2+√My2 = 0,10	-

2. Сведения о частях границ уточняемого земельного участка с кадастровым номером 53:23:8423302:446 :

Обозначение части границ		Горизонтальное проложение (S), м	Описание прохождения части границ	Сведения о согласовании местоположения границ (согласовано/спорное)
от т.	до т.			
1	2	3	4	5
н850У	н909У	5.95	-	-
н909У	н910У	3.50	-	-
н910У	н853У	5.96	-	-
н853У	н850У	3.50	-	-

3. Сведения о характеристиках уточняемого земельного участка с кадастровым номером 53:23:8423302:446 :

№ п/п	Наименование характеристики земельного участка	Значение характеристики
1	2	3
1.	Адрес земельного участка	-
1.1.	Сведения о местоположении земельного участка (при отсутствии адреса) в структурированном в соответствии с федеральной информационной адресной системой виде	-
1.2.	Дополнительные сведения о местоположении земельного участка	-
2.	Площадь земельного участка ± величина погрешности определения (вычисления) площади (Р ± ΔР), м2	21 ± 2
3.	Формула, примененная для вычисления предельной погрешности определения площади земельного участка, с подставленными значениями и итоговые (вычисленные) значения (ΔР), м2	ΔР=3.5*Mt*√P=3.5*0,1*√21=2
4.	Площадь земельного участка согласно сведениям Единого государственного реестра недвижимости (Ркад), м2	21
5.	Оценка расхождения Р и Ркад (Р - Ркад), м2	-
6.	Предельные минимальный и максимальный размеры земельного участка (Рмин и Рмакс), м2	- -
7.	Вид (виды) разрешенного использования	для строительства и эксплуатации гаража №18
7.1.	Дополнительные сведения об использовании земельного участка	-
8.	Кадастровый или иной государственный учетный номер (инвентарный) здания, сооружения, объекта незавершенного строительства, расположенного на земельном участке	-
9.	Сведения о земельных участках (землях общего пользования, территории общего пользования), посредством которых обеспечивается доступ	Земли общего пользования
10.	Иные сведения	-

4. Пояснения к сведениям об уточняемом земельном участке с кадастровым номером 53:23:8423302:446 :

1.	-

Сведения об уточняемых земельных участках

1. Сведения о характерных точках границы уточняемого земельного участка с кадастровым номером 53:23:8423302:447 :

Система координат МСК-53, зона 2 **Зона № 2**

Обозначение характерных точек границ	Координаты, м				Метод определения координат	Формулы, примененные для расчета средней квадратической погрешности определения координат характерных точек границ (Mt), с подставленными в такие формулы значениями и итоговые (вычисленные) значения Mt, м	Описание закрепления точки
	содержатся в Едином государственном реестре недвижимости		определены в результате выполнения комплексных кадастровых работ				
	X	Y	X	Y			
1	2	3	4	5	6	7	8
н853У	-	-	581849.01	2177755.97	Метод спутниковых геодезических измерений (определений)	Mt=√ Mx2+√My2 = 0,10	-
н910У	-	-	581847.87	2177761.82	Метод спутниковых геодезических измерений (определений)	Mt=√ Mx2+√My2 = 0,10	-
н911У	-	-	581844.47	2177761.18	Метод спутниковых геодезических измерений (определений)	Mt=√ Mx2+√My2 = 0,10	-
н856У	-	-	581845.61	2177755.29	Метод спутниковых геодезических измерений (определений)	Mt=√ Mx2+√My2 = 0,10	-
н853У	-	-	581849.01	2177755.97	Метод спутниковых геодезических измерений (определений)	Mt=√ Mx2+√My2 = 0,10	-

2. Сведения о частях границ уточняемого земельного участка с кадастровым номером 53:23:8423302:447 :

Обозначение части границ		Горизонтальное проложение (S), м	Описание прохождения части границ	Сведения о согласовании местоположения границ (согласовано/спорное)
от т.	до т.			
1	2	3	4	5
н853У	н910У	5.96	-	-
н910У	н911У	3.46	-	-
н911У	н856У	6.00	-	-
н856У	н853У	3.47	-	-

3. Сведения о характеристиках уточняемого земельного участка с кадастровым номером 53:23:8423302:447 :

№ п/п	Наименование характеристики земельного участка	Значение характеристики
1	2	3
1.	Адрес земельного участка	-
1.1.	Сведения о местоположении земельного участка (при отсутствии адреса) в структурированном в соответствии с федеральной информационной адресной системой виде	-
1.2.	Дополнительные сведения о местоположении земельного участка	-
2.	Площадь земельного участка ± величина погрешности определения (вычисления) площади (Р ± ΔР), м2	21 ± 2
3.	Формула, примененная для вычисления предельной погрешности определения площади земельного участка, с подставленными значениями и итоговые (вычисленные) значения (ΔР), м2	ΔР=3.5*Mt*√P=3.5*0,1*√21=2
4.	Площадь земельного участка согласно сведениям Единого государственного реестра недвижимости (Ркад), м2	21
5.	Оценка расхождения Р и Ркад (Р - Ркад), м2	-
6.	Предельные минимальный и максимальный размеры земельного участка (Рмин и Рмакс), м2	- -
7.	Вид (виды) разрешенного использования	Под коммунально-складские объекты
7.1.	Дополнительные сведения об использовании земельного участка	-
8.	Кадастровый или иной государственный учетный номер (инвентарный) здания, сооружения, объекта незавершенного строительства, расположенного на земельном участке	-
9.	Сведения о земельных участках (землях общего пользования, территории общего пользования), посредством которых обеспечивается доступ	Земли общего пользования
10.	Иные сведения	-

4. Пояснения к сведениям об уточняемом земельном участке с кадастровым номером 53:23:8423302:447 :

1.	-

Сведения об уточняемых земельных участках

1. Сведения о характерных точках границы уточняемого земельного участка с кадастровым номером 53:23:8423302:448 :

Система координат МСК-53, зона 2 **Зона № 2**

Обозначение характерных точек границ	Координаты, м				Метод определения координат	Формулы, примененные для расчета средней квадратической погрешности определения координат характерных точек границ (Mt), с подставленными в такие формулы значениями и итоговые (вычисленные) значения Mt, м	Описание закрепления точки
	содержатся в Едином государственном реестре недвижимости		определены в результате выполнения комплексных кадастровых работ				
	X	Y	X	Y			
1	2	3	4	5	6	7	8
н856У	-	-	581845.61	2177755.29	Метод спутниковых геодезических измерений (определений)	Mt=√ Mx2+√My2 = 0,10	-
н911У	-	-	581844.47	2177761.18	Метод спутниковых геодезических измерений (определений)	Mt=√ Mx2+√My2 = 0,10	-
н912У	-	-	581841.05	2177760.50	Метод спутниковых геодезических измерений (определений)	Mt=√ Mx2+√My2 = 0,10	-
н858У	-	-	581842.20	2177754.60	Метод спутниковых геодезических измерений (определений)	Mt=√ Mx2+√My2 = 0,10	-
н856У	-	-	581845.61	2177755.29	Метод спутниковых геодезических измерений (определений)	Mt=√ Mx2+√My2 = 0,10	-

2. Сведения о частях границ уточняемого земельного участка с кадастровым номером 53:23:8423302:448 :

Обозначение части границ		Горизонтальное проложение (S), м	Описание прохождения части границ	Сведения о согласовании местоположения границ (согласовано/спорное)
от т.	до т.			
1	2	3	4	5
н856У	н911У	6.00	-	-
н911У	н912У	3.49	-	-
н912У	н858У	6.01	-	-
н858У	н856У	3.48	-	-

3. Сведения о характеристиках уточняемого земельного участка с кадастровым номером 53:23:8423302:448 :

№ п/п	Наименование характеристики земельного участка	Значение характеристики
1	2	3
1.	Адрес земельного участка	-
1.1.	Сведения о местоположении земельного участка (при отсутствии адреса) в структурированном в соответствии с федеральной информационной адресной системой виде	-
1.2.	Дополнительные сведения о местоположении земельного участка	-
2.	Площадь земельного участка ± величина погрешности определения (вычисления) площади (Р ± ΔР), м2	21 ± 2
3.	Формула, примененная для вычисления предельной погрешности определения площади земельного участка, с подставленными значениями и итоговые (вычисленные) значения (ΔР), м2	ΔР=3.5*Mt*√P=3.5*0,1*√21=2
4.	Площадь земельного участка согласно сведениям Единого государственного реестра недвижимости (Ркад), м2	21
5.	Оценка расхождения Р и Ркад (Р - Ркад), м2	-
6.	Предельные минимальный и максимальный размеры земельного участка (Рмин и Рмакс), м2	- -
7.	Вид (виды) разрешенного использования	П.-П.1 (деловая зона обслуживания производства)
7.1.	Дополнительные сведения об использовании земельного участка	-
8.	Кадастровый или иной государственный учетный номер (инвентарный) здания, сооружения, объекта незавершенного строительства, расположенного на земельном участке	-
9.	Сведения о земельных участках (землях общего пользования, территории общего пользования), посредством которых обеспечивается доступ	Земли общего пользования
10.	Иные сведения	-

4. Пояснения к сведениям об уточняемом земельном участке с кадастровым номером 53:23:8423302:448 :

1.	-

Сведения об уточняемых земельных участках

1. Сведения о характерных точках границы уточняемого земельного участка с кадастровым номером 53:23:8423302:2412 :

Система координат МСК-53, зона 2 **Зона № 2**

Обозначение характерных точек границ	Координаты, м				Метод определения координат	Формулы, примененные для расчета средней квадратической погрешности определения координат характерных точек границ (Mt), с подставленными в такие формулы значениями и итоговые (вычисленные) значения Mt, м	Описание закрепления точки
	содержатся в Едином государственном реестре недвижимости		определены в результате выполнения комплексных кадастровых работ				
	X	Y	X	Y			
1	2	3	4	5	6	7	8
н858У	-	-	581842.20	2177754.60	Метод спутниковых геодезических измерений (определений)	Mt=√ Mx2+√My2 = 0,10	-
н912У	-	-	581841.05	2177760.50	Метод спутниковых геодезических измерений (определений)	Mt=√ Mx2+√My2 = 0,10	-
н913У	-	-	581837.58	2177759.90	Метод спутниковых геодезических измерений (определений)	Mt=√ Mx2+√My2 = 0,10	-
н860У	-	-	581838.75	2177753.90	Метод спутниковых геодезических измерений (определений)	Mt=√ Mx2+√My2 = 0,10	-
н858У	-	-	581842.20	2177754.60	Метод спутниковых геодезических измерений (определений)	Mt=√ Mx2+√My2 = 0,10	-

2. Сведения о частях границ уточняемого земельного участка с кадастровым номером 53:23:8423302:2412 :

Обозначение части границ		Горизонтальное проложение (S), м	Описание прохождения части границ	Сведения о согласовании местоположения границ (согласовано/спорное)
от т.	до т.			
1	2	3	4	5
н858У	н912У	6.01	-	-
н912У	н913У	3.52	-	-
н913У	н860У	6.11	-	-
н860У	н858У	3.52	-	-

3. Сведения о характеристиках уточняемого земельного участка с кадастровым номером 53:23:8423302:2412 :

№ п/п	Наименование характеристики земельного участка	Значение характеристики
1	2	3
1.	Адрес земельного участка	-
1.1.	Сведения о местоположении земельного участка (при отсутствии адреса) в структурированном в соответствии с федеральной информационной адресной системой виде	-
1.2.	Дополнительные сведения о местоположении земельного участка	-
2.	Площадь земельного участка ± величина погрешности определения (вычисления) площади (Р ± ΔР), м2	21 ± 40
3.	Формула, примененная для вычисления предельной погрешности определения площади земельного участка, с подставленными значениями и итоговые (вычисленные) значения (ΔР), м2	ΔР=3.5*Mt*√P=3.5*2,5*√21=40
4.	Площадь земельного участка согласно сведениям Единого государственного реестра недвижимости (Ркад), м2	21
5.	Оценка расхождения Р и Ркад (Р - Ркад), м2	-
6.	Предельные минимальный и максимальный размеры земельного участка (Рмин и Рмакс), м2	- -
7.	Вид (виды) разрешенного использования	для строительства и эксплуатации гаража
7.1.	Дополнительные сведения об использовании земельного участка	-
8.	Кадастровый или иной государственный учетный номер (инвентарный) здания, сооружения, объекта незавершенного строительства, расположенного на земельном участке	-
9.	Сведения о земельных участках (землях общего пользования, территории общего пользования), посредством которых обеспечивается доступ	Земли общего пользования
10.	Иные сведения	-

4. Пояснения к сведениям об уточняемом земельном участке с кадастровым номером 53:23:8423302:2412 :

1.	-

Сведения об уточняемых земельных участках

1. Сведения о характерных точках границы уточняемого земельного участка с кадастровым номером 53:23:8423302:450 :

Система координат МСК-53, зона 2 **Зона № 2**

Обозначение характерных точек границ	Координаты, м				Метод определения координат	Формулы, примененные для расчета средней квадратической погрешности определения координат характерных точек границ (Mt), с подставленными в такие формулы значениями и итоговые (вычисленные) значения Mt, м	Описание закрепления точки
	содержатся в Едином государственном реестре недвижимости		определены в результате выполнения комплексных кадастровых работ				
	X	Y	X	Y			
1	2	3	4	5	6	7	8
н860У	-	-	581838.75	2177753.90	Метод спутниковых геодезических измерений (определений)	Mt=√ Mx2+√My2 = 0,10	-
н913У	-	-	581837.58	2177759.90	Метод спутниковых геодезических измерений (определений)	Mt=√ Mx2+√My2 = 0,10	-
н914У	-	-	581834.29	2177759.24	Метод спутниковых геодезических измерений (определений)	Mt=√ Mx2+√My2 = 0,10	-
н862У	-	-	581835.44	2177753.24	Метод спутниковых геодезических измерений (определений)	Mt=√ Mx2+√My2 = 0,10	-
н860У	-	-	581838.75	2177753.90	Метод спутниковых геодезических измерений (определений)	Mt=√ Mx2+√My2 = 0,10	-

2. Сведения о частях границ уточняемого земельного участка с кадастровым номером 53:23:8423302:450 :

Обозначение части границ		Горизонтальное проложение (S), м	Описание прохождения части границ	Сведения о согласовании местоположения границ (согласовано/спорное)
от т.	до т.			
1	2	3	4	5
н860У	н913У	6.11	-	-
н913У	н914У	3.36	-	-
н914У	н862У	6.11	-	-
н862У	н860У	3.38	-	-

3. Сведения о характеристиках уточняемого земельного участка с кадастровым номером 53:23:8423302:450 :

№ п/п	Наименование характеристики земельного участка	Значение характеристики
1	2	3
1.	Адрес земельного участка	-
1.1.	Сведения о местоположении земельного участка (при отсутствии адреса) в структурированном в соответствии с федеральной информационной адресной системой виде	-
1.2.	Дополнительные сведения о местоположении земельного участка	-
2.	Площадь земельного участка ± величина погрешности определения (вычисления) площади (Р ± ΔР), м2	21 ± 2
3.	Формула, примененная для вычисления предельной погрешности определения площади земельного участка, с подставленными значениями и итоговые (вычисленные) значения (ΔР), м2	ΔP=3.5*Mt*√P=3.5*0,1*√21=2
4.	Площадь земельного участка согласно сведениям Единого государственного реестра недвижимости (Ркад), м2	21
5.	Оценка расхождения Р и Ркад (Р - Ркад), м2	-
6.	Предельные минимальный и максимальный размеры земельного участка (Рмин и Рмакс), м2	- -
7.	Вид (виды) разрешенного использования	для эксплуатации гаража
7.1.	Дополнительные сведения об использовании земельного участка	-
8.	Кадастровый или иной государственный учетный номер (инвентарный) здания, сооружения, объекта незавершенного строительства, расположенного на земельном участке	53:23:8423302:2158
9.	Сведения о земельных участках (землях общего пользования, территории общего пользования), посредством которых обеспечивается доступ	Земли общего пользования
10.	Иные сведения	-

4. Пояснения к сведениям об уточняемом земельном участке с кадастровым номером 53:23:8423302:450 :

1.	-

Сведения об уточняемых земельных участках

1. Сведения о характерных точках границы уточняемого земельного участка с кадастровым номером 53:23:8423302:451 :

Система координат МСК-53, зона 2 **Зона № 2**

Обозначение характерных точек границ	Координаты, м				Метод определения координат	Формулы, примененные для расчета средней квадратической погрешности определения координат характерных точек границ (Mt), с подставленными в такие формулы значениями и итоговые (вычисленные) значения Mt, м	Описание закрепления точки
	содержатся в Едином государственном реестре недвижимости		определены в результате выполнения комплексных кадастровых работ				
	X	Y	X	Y			
1	2	3	4	5	6	7	8
н862У	-	-	581835.44	2177753.24	Метод спутниковых геодезических измерений (определений)	Mt=√ Mx2+√My2 = 0,10	-
н914У	-	-	581834.29	2177759.24	Метод спутниковых геодезических измерений (определений)	Mt=√ Mx2+√My2 = 0,10	-
н915У	-	-	581830.68	2177758.52	Метод спутниковых геодезических измерений (определений)	Mt=√ Mx2+√My2 = 0,10	-
н864У	-	-	581831.83	2177752.51	Метод спутниковых геодезических измерений (определений)	Mt=√ Mx2+√My2 = 0,10	-
н862У	-	-	581835.44	2177753.24	Метод спутниковых геодезических измерений (определений)	Mt=√ Mx2+√My2 = 0,10	-

2. Сведения о частях границ уточняемого земельного участка с кадастровым номером 53:23:8423302:451 :

Обозначение части границ		Горизонтальное проложение (S), м	Описание прохождения части границ	Сведения о согласовании местоположения границ (согласовано/спорное)
от т.	до т.			
1	2	3	4	5
н862У	н914У	6.11	-	-
н914У	н915У	3.68	-	-
н915У	н864У	6.12	-	-
н864У	н862У	3.68	-	-

3. Сведения о характеристиках уточняемого земельного участка с кадастровым номером 53:23:8423302:451 :

№ п/п	Наименование характеристики земельного участка	Значение характеристики
1	2	3
1.	Адрес земельного участка	-
1.1.	Сведения о местоположении земельного участка (при отсутствии адреса) в структурированном в соответствии с федеральной информационной адресной системой виде	-
1.2.	Дополнительные сведения о местоположении земельного участка	-
2.	Площадь земельного участка ± величина погрешности определения (вычисления) площади (Р ± ΔР), м2	23 ± 2
3.	Формула, примененная для вычисления предельной погрешности определения площади земельного участка, с подставленными значениями и итоговые (вычисленные) значения (ΔР), м2	ΔP=3.5*Mt*√P=3.5*0,1*√23=2
4.	Площадь земельного участка согласно сведениям Единого государственного реестра недвижимости (Ркад), м2	22
5.	Оценка расхождения Р и Ркад (Р - Ркад), м2	1
6.	Предельные минимальный и максимальный размеры земельного участка (Рмин и Рмакс), м2	- -
7.	Вид (виды) разрешенного использования	Под коммунально-складские объекты
7.1.	Дополнительные сведения об использовании земельного участка	-
8.	Кадастровый или иной государственный учетный номер (инвентарный) здания, сооружения, объекта незавершенного строительства, расположенного на земельном участке	53:23:0000000:6782
9.	Сведения о земельных участках (землях общего пользования, территории общего пользования), посредством которых обеспечивается доступ	Земли общего пользования
10.	Иные сведения	-

4. Пояснения к сведениям об уточняемом земельном участке с кадастровым номером 53:23:8423302:451 :

1.	-

Сведения об уточняемых земельных участках

1. Сведения о характерных точках границы уточняемого земельного участка с кадастровым номером 53:23:8423302:452 :

Система координат МСК-53, зона 2 **Зона № 2**

Обозначение характерных точек границ	Координаты, м				Метод определения координат	Формулы, примененные для расчета средней квадратической погрешности определения координат характерных точек границ (Mt), с подставленными в такие формулы значениями и итоговые (вычисленные) значения Mt, м	Описание закрепления точки
	содержатся в Едином государственном реестре недвижимости		определены в результате выполнения комплексных кадастровых работ				
	X	Y	X	Y			
1	2	3	4	5	6	7	8
н864У	-	-	581831.83	2177752.51	Метод спутниковых геодезических измерений (определений)	Mt=√ Mx2+√My2 = 0,10	-
н915У	-	-	581830.68	2177758.52	Метод спутниковых геодезических измерений (определений)	Mt=√ Mx2+√My2 = 0,10	-
н916У	-	-	581827.21	2177757.91	Метод спутниковых геодезических измерений (определений)	Mt=√ Mx2+√My2 = 0,10	-
н917У	-	-	581827.24	2177757.74	Метод спутниковых геодезических измерений (определений)	Mt=√ Mx2+√My2 = 0,10	-
н866У	-	-	581828.45	2177751.82	Метод спутниковых геодезических измерений (определений)	Mt=√ Mx2+√My2 = 0,10	-
н864У	-	-	581831.83	2177752.51	Метод спутниковых геодезических измерений (определений)	Mt=√ Mx2+√My2 = 0,10	-

2. Сведения о частях границ уточняемого земельного участка с кадастровым номером 53:23:8423302:452 :

Обозначение части границ		Горизонтальное проложение (S), м	Описание прохождения части границ	Сведения о согласовании местоположения границ (согласовано/спорное)
от т.	до т.			
1	2	3	4	5
н864У	н915У	6.12	-	-
н915У	н916У	3.52	-	-
н916У	н917У	0.17	-	-
н917У	н866У	6.04	-	-
н866У	н864У	3.45	-	-

3. Сведения о характеристиках уточняемого земельного участка с кадастровым номером 53:23:8423302:452 :

№ п/п	Наименование характеристики земельного участка	Значение характеристики
1	2	3
1.	Адрес земельного участка	-
1.1.	Сведения о местоположении земельного участка (при отсутствии адреса) в структурированном в соответствии с федеральной информационной адресной системой виде	-
1.2.	Дополнительные сведения о местоположении земельного участка	-
2.	Площадь земельного участка ± величина погрешности определения (вычисления) площади (Р ± ΔР), м2	22 ± 2
3.	Формула, примененная для вычисления предельной погрешности определения площади земельного участка, с подставленными значениями и итоговые (вычисленные) значения (ΔР), м2	ΔР=3.5*Mt*√P=3.5*0,1*√22=2
4.	Площадь земельного участка согласно сведениям Единого государственного реестра недвижимости (Ркад), м2	22
5.	Оценка расхождения Р и Ркад (Р - Ркад), м2	-
6.	Предельные минимальный и максимальный размеры земельного участка (Рмин и Рмакс), м2	- -
7.	Вид (виды) разрешенного использования	Для эксплуатации гаража
7.1.	Дополнительные сведения об использовании земельного участка	-
8.	Кадастровый или иной государственный учетный номер (инвентарный) здания, сооружения, объекта незавершенного строительства, расположенного на земельном участке	53:23:8423302:1564
9.	Сведения о земельных участках (землях общего пользования, территории общего пользования), посредством которых обеспечивается доступ	Земли общего пользования
10.	Иные сведения	-

4. Пояснения к сведениям об уточняемом земельном участке с кадастровым номером 53:23:8423302:452 :

1.	-

Сведения об уточняемых земельных участках

1. Сведения о характерных точках границы уточняемого земельного участка с кадастровым номером 53:23:8423302:453 :

Система координат МСК-53, зона 2 **Зона № 2**

Обозначение характерных точек границ	Координаты, м				Метод определения координат	Формулы, примененные для расчета средней квадратической погрешности определения координат характерных точек границ (Mt), с подставленными в такие формулы значениями и итоговые (вычисленные) значения Mt, м	Описание закрепления точки
	содержатся в Едином государственном реестре недвижимости		определены в результате выполнения комплексных кадастровых работ				
	X	Y	X	Y			
1	2	3	4	5	6	7	8
н866У	-	-	581828.45	2177751.82	Метод спутниковых геодезических измерений (определений)	Mt=√ Mx2+√My2 = 0,10	-
н917У	-	-	581827.24	2177757.74	Метод спутниковых геодезических измерений (определений)	Mt=√ Mx2+√My2 = 0,10	-
н918У	-	-	581823.47	2177757.04	Метод спутниковых геодезических измерений (определений)	Mt=√ Mx2+√My2 = 0,10	-
н868У	-	-	581824.63	2177751.05	Метод спутниковых геодезических измерений (определений)	Mt=√ Mx2+√My2 = 0,10	-
н866У	-	-	581828.45	2177751.82	Метод спутниковых геодезических измерений (определений)	Mt=√ Mx2+√My2 = 0,10	-

2. Сведения о частях границ уточняемого земельного участка с кадастровым номером 53:23:8423302:453 :

Обозначение части границ		Горизонтальное проложение (S), м	Описание прохождения части границ	Сведения о согласовании местоположения границ (согласовано/спорное)
от т.	до т.			
1	2	3	4	5
н866У	н917У	6.04	-	-
н917У	н918У	3.83	-	-
н918У	н868У	6.10	-	-
н868У	н866У	3.90	-	-

3. Сведения о характеристиках уточняемого земельного участка с кадастровым номером 53:23:8423302:453 :

№ п/п	Наименование характеристики земельного участка	Значение характеристики
1	2	3
1.	Адрес земельного участка	-
1.1.	Сведения о местоположении земельного участка (при отсутствии адреса) в структурированном в соответствии с федеральной информационной адресной системой виде	-
1.2.	Дополнительные сведения о местоположении земельного участка	-
2.	Площадь земельного участка ± величина погрешности определения (вычисления) площади (Р ± ΔР), м2	23 ± 2
3.	Формула, примененная для вычисления предельной погрешности определения площади земельного участка, с подставленными значениями и итоговые (вычисленные) значения (ΔР), м2	ΔР=3.5*Mt*√P=3.5*0,1*√23=2
4.	Площадь земельного участка согласно сведениям Единого государственного реестра недвижимости (Ркад), м2	21
5.	Оценка расхождения Р и Ркад (Р - Ркад), м2	2
6.	Предельные минимальный и максимальный размеры земельного участка (Рмин и Рмакс), м2	- -
7.	Вид (виды) разрешенного использования	Под коммунально-складские объекты
7.1.	Дополнительные сведения об использовании земельного участка	-
8.	Кадастровый или иной государственный учетный номер (инвентарный) здания, сооружения, объекта незавершенного строительства, расположенного на земельном участке	-
9.	Сведения о земельных участках (землях общего пользования, территории общего пользования), посредством которых обеспечивается доступ	Земли общего пользования
10.	Иные сведения	-

4. Пояснения к сведениям об уточняемом земельном участке с кадастровым номером 53:23:8423302:453 :

1.	-

Сведения об уточняемых земельных участках

1. Сведения о характерных точках границы уточняемого земельного участка с кадастровым номером 53:23:8423302:454 :

Система координат МСК-53, зона 2 **Зона № 2**

Обозначение характерных точек границ	Координаты, м				Метод определения координат	Формулы, примененные для расчета средней квадратической погрешности определения координат характерных точек границ (Mt), с подставленными в такие формулы значениями и итоговые (вычисленные) значения Mt, м	Описание закрепления точки
	содержатся в Едином государственном реестре недвижимости		определены в результате выполнения комплексных кадастровых работ				
	X	Y	X	Y			
1	2	3	4	5	6	7	8
н868У	-	-	581824.63	2177751.05	Метод спутниковых геодезических измерений (определений)	Mt=√ Mx2+√My2 = 0,10	-
н918У	-	-	581823.47	2177757.04	Метод спутниковых геодезических измерений (определений)	Mt=√ Mx2+√My2 = 0,10	-
н919У	-	-	581823.44	2177757.20	Метод спутниковых геодезических измерений (определений)	Mt=√ Mx2+√My2 = 0,10	-
н920У	-	-	581823.40	2177757.41	Метод спутниковых геодезических измерений (определений)	Mt=√ Mx2+√My2 = 0,10	-
н921У	-	-	581820.28	2177756.84	Метод спутниковых геодезических измерений (определений)	Mt=√ Mx2+√My2 = 0,10	-
н922У	-	-	581820.32	2177756.62	Метод спутниковых геодезических измерений (определений)	Mt=√ Mx2+√My2 = 0,10	-

1. Сведения о характерных точках границы уточняемого земельного участка с кадастровым номером 53:23:8423302:454 :

Система координат МСК-53, зона 2 **Зона № 2**

Обозначение характерных точек границ	Координаты, м				Метод определения координат	Формулы, примененные для расчета средней квадратической погрешности определения координат характерных точек границ (Mt), с подставленными в такие формулы значениями и итоговые (вычисленные) значения Mt, м	Описание закрепления точки
	содержатся в Едином государственном реестре недвижимости		определены в результате выполнения комплексных кадастровых работ				
	X	Y	X	Y			
1	2	3	4	5	6	7	8
н871У	-	-	581821.55	2177750.43	Метод спутниковых геодезических измерений (определений)	Mt=√ Mx2+√My2 = 0,10	-
н868У	-	-	581824.63	2177751.05	Метод спутниковых геодезических измерений (определений)	Mt=√ Mx2+√My2 = 0,10	-

2. Сведения о частях границ уточняемого земельного участка с кадастровым номером 53:23:8423302:454 :

Обозначение части границ		Горизонтальное проложение (S), м	Описание прохождения части границ	Сведения о согласовании местоположения границ (согласовано/спорное)
от т.	до т.			
1	2	3	4	5
н868У	н918У	6.10	-	-
н918У	н919У	0.16	-	-
н919У	н920У	0.21	-	-
н920У	н921У	3.17	-	-
н921У	н922У	0.22	-	-
н922У	н871У	6.31	-	-
н871У	н868У	3.14	-	-

3. Сведения о характеристиках уточняемого земельного участка с кадастровым номером 53:23:8423302:454 :

№ п/п	Наименование характеристики земельного участка	Значение характеристики
1	2	3
1.	Адрес земельного участка	-
1.1.	Сведения о местоположении земельного участка (при отсутствии адреса) в структурированном в соответствии с федеральной информационной адресной системой виде	-
1.2.	Дополнительные сведения о местоположении земельного участка	-
2.	Площадь земельного участка ± величина погрешности определения (вычисления) площади (P ± ΔP), м2	21 ± 2

3. Сведения о характеристиках уточняемого земельного участка с кадастровым номером 53:23:8423302:454 :

№ п/п	Наименование характеристики земельного участка	Значение характеристики
1	2	3
3.	Формула, примененная для вычисления предельной погрешности определения площади земельного участка, с подставленными значениями и итоговые (вычисленные) значения (ΔР), м2	ΔР=3.5*Mt*√P=3.5*0,1*√21=2
4.	Площадь земельного участка согласно сведениям Единого государственного реестра недвижимости (Ркад), м2	21
5.	Оценка расхождения Р и Ркад (Р - Ркад), м2	-
6.	Предельные минимальный и максимальный размеры земельного участка (Рмин и Рмакс), м2	- -
7.	Вид (виды) разрешенного использования	для строительства и эксплуатации гаража
7.1.	Дополнительные сведения об использовании земельного участка	-
8.	Кадастровый или иной государственный учетный номер (инвентарный) здания, сооружения, объекта незавершенного строительства, расположенного на земельном участке	53:23:8423302:1415
9.	Сведения о земельных участках (землях общего пользования, территории общего пользования), посредством которых обеспечивается доступ	Земли общего пользования
10.	Иные сведения	-

4. Пояснения к сведениям об уточняемом земельном участке с кадастровым номером 53:23:8423302:454 :

1.	-

Сведения об уточняемых земельных участках

1. Сведения о характерных точках границы уточняемого земельного участка с кадастровым номером 53:23:8423302:455 :

Система координат МСК-53, зона 2 **Зона № 2**

Обозначение характерных точек границ	Координаты, м				Метод определения координат	Формулы, примененные для расчета средней квадратической погрешности определения координат характерных точек границ (Mt), с подставленными в такие формулы значениями и итоговые (вычисленные) значения Mt, м	Описание закрепления точки
	содержатся в Едином государственном реестре недвижимости		определены в результате выполнения комплексных кадастровых работ				
	X	Y	X	Y			
1	2	3	4	5	6	7	8
н871У	-	-	581821.55	2177750.43	Метод спутниковых геодезических измерений (определений)	Mt=√ Mx2+√My2 = 0,10	-
н922У	-	-	581820.32	2177756.62	Метод спутниковых геодезических измерений (определений)	Mt=√ Mx2+√My2 = 0,10	-
н923У	-	-	581816.84	2177755.92	Метод спутниковых геодезических измерений (определений)	Mt=√ Mx2+√My2 = 0,10	-
н874У	-	-	581818.04	2177749.72	Метод спутниковых геодезических измерений (определений)	Mt=√ Mx2+√My2 = 0,10	-
н871У	-	-	581821.55	2177750.43	Метод спутниковых геодезических измерений (определений)	Mt=√ Mx2+√My2 = 0,10	-

2. Сведения о частях границ уточняемого земельного участка с кадастровым номером 53:23:8423302:455 :

Обозначение части границ		Горизонтальное проложение (S), м	Описание прохождения части границ	Сведения о согласовании местоположения границ (согласовано/спорное)
от т.	до т.			
1	2	3	4	5
н871У	н922У	6.31	-	-
н922У	н923У	3.55	-	-
н923У	н874У	6.32	-	-
н874У	н871У	3.58	-	-

3. Сведения о характеристиках уточняемого земельного участка с кадастровым номером 53:23:8423302:455 :

№ п/п	Наименование характеристики земельного участка	Значение характеристики
1	2	3
1.	Адрес земельного участка	-
1.1.	Сведения о местоположении земельного участка (при отсутствии адреса) в структурированном в соответствии с федеральной информационной адресной системой виде	-
1.2.	Дополнительные сведения о местоположении земельного участка	-
2.	Площадь земельного участка ± величина погрешности определения (вычисления) площади (Р ± ΔР), м2	23 ± 2
3.	Формула, примененная для вычисления предельной погрешности определения площади земельного участка, с подставленными значениями и итоговые (вычисленные) значения (ΔР), м2	ΔР=3.5*Mt*√P=3.5*0,1*√23=2
4.	Площадь земельного участка согласно сведениям Единого государственного реестра недвижимости (Ркад), м2	22
5.	Оценка расхождения Р и Ркад (Р - Ркад), м2	1
6.	Предельные минимальный и максимальный размеры земельного участка (Рмин и Рмакс), м2	- -
7.	Вид (виды) разрешенного использования	для эксплуатации кирпичного гаража
7.1.	Дополнительные сведения об использовании земельного участка	-
8.	Кадастровый или иной государственный учетный номер (инвентарный) здания, сооружения, объекта незавершенного строительства, расположенного на земельном участке	53:23:8423302:1812
9.	Сведения о земельных участках (землях общего пользования, территории общего пользования), посредством которых обеспечивается доступ	Земли общего пользования
10.	Иные сведения	-

4. Пояснения к сведениям об уточняемом земельном участке с кадастровым номером 53:23:8423302:455 :

1.	-

Сведения об уточняемых земельных участках

1. Сведения о характерных точках границы уточняемого земельного участка с кадастровым номером 53:23:8423302:456 :

Система координат МСК-53, зона 2 **Зона № 2**

Обозначение характерных точек границ	Координаты, м				Метод определения координат	Формулы, примененные для расчета средней квадратической погрешности определения координат характерных точек границ (Mt), с подставленными в такие формулы значениями и итоговые (вычисленные) значения Mt, м	Описание закрепления точки
	содержатся в Едином государственном реестре недвижимости		определены в результате выполнения комплексных кадастровых работ				
	X	Y	X	Y			
1	2	3	4	5	6	7	8
н874У	-	-	581818.04	2177749.72	Метод спутниковых геодезических измерений (определений)	Mt=√ Mx2+√My2 = 0,10	-
н923У	-	-	581816.84	2177755.92	Метод спутниковых геодезических измерений (определений)	Mt=√ Mx2+√My2 = 0,10	-
н924У	-	-	581813.30	2177755.13	Метод спутниковых геодезических измерений (определений)	Mt=√ Mx2+√My2 = 0,10	-
н876У	-	-	581814.49	2177749.01	Метод спутниковых геодезических измерений (определений)	Mt=√ Mx2+√My2 = 0,10	-
н874У	-	-	581818.04	2177749.72	Метод спутниковых геодезических измерений (определений)	Mt=√ Mx2+√My2 = 0,10	-

2. Сведения о частях границ уточняемого земельного участка с кадастровым номером 53:23:8423302:456 :

Обозначение части границ		Горизонтальное проложение (S), м	Описание прохождения части границ	Сведения о согласовании местоположения границ (согласовано/спорное)
от т.	до т.			
1	2	3	4	5
н874У	н923У	6.32	-	-
н923У	н924У	3.63	-	-
н924У	н876У	6.23	-	-
н876У	н874У	3.62	-	-

3. Сведения о характеристиках уточняемого земельного участка с кадастровым номером 53:23:8423302:456 :

№ п/п	Наименование характеристики земельного участка	Значение характеристики
1	2	3
1.	Адрес земельного участка	-
1.1.	Сведения о местоположении земельного участка (при отсутствии адреса) в структурированном в соответствии с федеральной информационной адресной системой виде	-
1.2.	Дополнительные сведения о местоположении земельного участка	-
2.	Площадь земельного участка ± величина погрешности определения (вычисления) площади (Р ± ΔР), м2	23 ± 2
3.	Формула, примененная для вычисления предельной погрешности определения площади земельного участка, с подставленными значениями и итоговые (вычисленные) значения (ΔР), м2	ΔP=3.5*Mt*√P=3.5*0,1*√23=2
4.	Площадь земельного участка согласно сведениям Единого государственного реестра недвижимости (Ркад), м2	21
5.	Оценка расхождения Р и Ркад (Р - Ркад), м2	2
6.	Предельные минимальный и максимальный размеры земельного участка (Рмин и Рмакс), м2	- -
7.	Вид (виды) разрешенного использования	Под коммунально-складские объекты
7.1.	Дополнительные сведения об использовании земельного участка	-
8.	Кадастровый или иной государственный учетный номер (инвентарный) здания, сооружения, объекта незавершенного строительства, расположенного на земельном участке	-
9.	Сведения о земельных участках (землях общего пользования, территории общего пользования), посредством которых обеспечивается доступ	Земли общего пользования
10.	Иные сведения	-

4. Пояснения к сведениям об уточняемом земельном участке с кадастровым номером 53:23:8423302:456 :

1.	-

Сведения об уточняемых земельных участках

1. Сведения о характерных точках границы уточняемого земельного участка с кадастровым номером 53:23:8423302:457 :

Система координат МСК-53, зона 2 **Зона № 2**

Обозначение характерных точек границ	Координаты, м				Метод определения координат	Формулы, примененные для расчета средней квадратической погрешности определения координат характерных точек границ (Mt), с подставленными в такие формулы значениями и итоговые (вычисленные) значения Mt, м	Описание закрепления точки
	содержатся в Едином государственном реестре недвижимости		определены в результате выполнения комплексных кадастровых работ				
	X	Y	X	Y			
1	2	3	4	5	6	7	8
н876У	-	-	581814.49	2177749.01	Метод спутниковых геодезических измерений (определений)	Mt=√ Mx2+√My2 = 0,10	-
н924У	-	-	581813.30	2177755.13	Метод спутниковых геодезических измерений (определений)	Mt=√ Mx2+√My2 = 0,10	-
н925У	-	-	581809.83	2177754.32	Метод спутниковых геодезических измерений (определений)	Mt=√ Mx2+√My2 = 0,10	-
н878У	-	-	581810.99	2177748.30	Метод спутниковых геодезических измерений (определений)	Mt=√ Mx2+√My2 = 0,10	-
н876У	-	-	581814.49	2177749.01	Метод спутниковых геодезических измерений (определений)	Mt=√ Mx2+√My2 = 0,10	-

2. Сведения о частях границ уточняемого земельного участка с кадастровым номером 53:23:8423302:457 :

Обозначение части границ		Горизонтальное проложение (S), м	Описание прохождения части границ	Сведения о согласовании местоположения границ (согласовано/спорное)
от т.	до т.			
1	2	3	4	5
н876У	н924У	6.23	-	-
н924У	н925У	3.56	-	-
н925У	н878У	6.13	-	-
н878У	н876У	3.57	-	-

3. Сведения о характеристиках уточняемого земельного участка с кадастровым номером 53:23:8423302:457 :

№ п/п	Наименование характеристики земельного участка	Значение характеристики
1	2	3
1.	Адрес земельного участка	-
1.1.	Сведения о местоположении земельного участка (при отсутствии адреса) в структурированном в соответствии с федеральной информационной адресной системой виде	-
1.2.	Дополнительные сведения о местоположении земельного участка	-
2.	Площадь земельного участка ± величина погрешности определения (вычисления) площади (Р ± ΔР), м2	22 ± 2
3.	Формула, примененная для вычисления предельной погрешности определения площади земельного участка, с подставленными значениями и итоговые (вычисленные) значения (ΔР), м2	ΔР=3.5*Mt*√P=3.5*0,1*√22=2
4.	Площадь земельного участка согласно сведениям Единого государственного реестра недвижимости (Ркад), м2	22
5.	Оценка расхождения Р и Ркад (Р - Ркад), м2	-
6.	Предельные минимальный и максимальный размеры земельного участка (Рмин и Рмакс), м2	- -
7.	Вид (виды) разрешенного использования	Под коммунально-складские объекты
7.1.	Дополнительные сведения об использовании земельного участка	-
8.	Кадастровый или иной государственный учетный номер (инвентарный) здания, сооружения, объекта незавершенного строительства, расположенного на земельном участке	53:23:8423302:1810
9.	Сведения о земельных участках (землях общего пользования, территории общего пользования), посредством которых обеспечивается доступ	Земли общего пользования
10.	Иные сведения	-

4. Пояснения к сведениям об уточняемом земельном участке с кадастровым номером 53:23:8423302:457 :

1.	-

Сведения об уточняемых земельных участках

1. Сведения о характерных точках границы уточняемого земельного участка с кадастровым номером 53:23:8423302:458 :

Система координат МСК-53, зона 2 **Зона № 2**

Обозначение характерных точек границ	Координаты, м				Метод определения координат	Формулы, примененные для расчета средней квадратической погрешности определения координат характерных точек границ (Mt), с подставленными в такие формулы значениями и итоговые (вычисленные) значения Mt, м	Описание закрепления точки
	содержатся в Едином государственном реестре недвижимости		определены в результате выполнения комплексных кадастровых работ				
	X	Y	X	Y			
1	2	3	4	5	6	7	8
н878У	-	-	581810.99	2177748.30	Метод спутниковых геодезических измерений (определений)	Mt=√ Mx2+√My2 = 0,10	-
н925У	-	-	581809.83	2177754.32	Метод спутниковых геодезических измерений (определений)	Mt=√ Mx2+√My2 = 0,10	-
н926У	-	-	581809.74	2177754.77	Метод спутниковых геодезических измерений (определений)	Mt=√ Mx2+√My2 = 0,10	-
н927У	-	-	581806.53	2177754.11	Метод спутниковых геодезических измерений (определений)	Mt=√ Mx2+√My2 = 0,10	-
н928У	-	-	581806.62	2177753.67	Метод спутниковых геодезических измерений (определений)	Mt=√ Mx2+√My2 = 0,10	-
н881У	-	-	581807.78	2177747.65	Метод спутниковых геодезических измерений (определений)	Mt=√ Mx2+√My2 = 0,10	-

1. Сведения о характерных точках границы уточняемого земельного участка с кадастровым номером 53:23:8423302:458 :

Система координат МСК-53, зона 2 **Зона № 2**

Обозначение характерных точек границ	Координаты, м				Метод определения координат	Формулы, примененные для расчета средней квадратической погрешности определения координат характерных точек границ (Mt), с подставленными в такие формулы значениями и итоговые (вычисленные) значения Mt, м	Описание закрепления точки
	содержатся в Едином государственном реестре недвижимости		определены в результате выполнения комплексных кадастровых работ				
	X	Y	X	Y			
1	2	3	4	5	6	7	8
н879У	-	-	581810.71	2177748.25	Метод спутниковых геодезических измерений (определений)	Mt=√ Mx2+√My2 = 0,10	-
н878У	-	-	581810.99	2177748.30	Метод спутниковых геодезических измерений (определений)	Mt=√ Mx2+√My2 = 0,10	-

2. Сведения о частях границ уточняемого земельного участка с кадастровым номером 53:23:8423302:458 :

Обозначение части границ		Горизонтальное проложение (S), м	Описание прохождения части границ	Сведения о согласовании местоположения границ (согласовано/спорное)
от т.	до т.			
1	2	3	4	5
н878У	н925У	6.13	-	-
н925У	н926У	0.46	-	-
н926У	н927У	3.28	-	-
н927У	н928У	0.45	-	-
н928У	н881У	6.13	-	-
н881У	н879У	2.99	-	-
н879У	н878У	0.28	-	-

3. Сведения о характеристиках уточняемого земельного участка с кадастровым номером 53:23:8423302:458 :

№ п/п	Наименование характеристики земельного участка	Значение характеристики
1	2	3
1.	Адрес земельного участка	-
1.1.	Сведения о местоположении земельного участка (при отсутствии адреса) в структурированном в соответствии с федеральной информационной адресной системой виде	-
1.2.	Дополнительные сведения о местоположении земельного участка	-
2.	Площадь земельного участка ± величина погрешности определения (вычисления) площади (P ± ΔP), м2	22 ± 2

3. Сведения о характеристиках уточняемого земельного участка с кадастровым номером 53:23:8423302:458 :

№ п/п	Наименование характеристики земельного участка	Значение характеристики
1	2	3
3.	Формула, примененная для вычисления предельной погрешности определения площади земельного участка, с подставленными значениями и итоговые (вычисленные) значения (ΔР), м2	ΔР=3.5*Mt*√P=3.5*0,1*√22=2
4.	Площадь земельного участка согласно сведениям Единого государственного реестра недвижимости (Ркад), м2	22
5.	Оценка расхождения Р и Ркад (Р - Ркад), м2	-
6.	Предельные минимальный и максимальный размеры земельного участка (Рмин и Рмакс), м2	- -
7.	Вид (виды) разрешенного использования	Под коммунально-складские объекты
7.1.	Дополнительные сведения об использовании земельного участка	-
8.	Кадастровый или иной государственный учетный номер (инвентарный) здания, сооружения, объекта незавершенного строительства, расположенного на земельном участке	53:23:0000000:8048
9.	Сведения о земельных участках (землях общего пользования, территории общего пользования), посредством которых обеспечивается доступ	Земли общего пользования
10.	Иные сведения	-

4. Пояснения к сведениям об уточняемом земельном участке с кадастровым номером 53:23:8423302:458 :

1.	-

Сведения об уточняемых земельных участках

1. Сведения о характерных точках границы уточняемого земельного участка с кадастровым номером 53:23:8423302:459 :

Система координат МСК-53, зона 2 **Зона № 2**

Обозначение характерных точек границ	Координаты, м				Метод определения координат	Формулы, примененные для расчета средней квадратической погрешности определения координат характерных точек границ (Mt), с подставленными в такие формулы значениями и итоговые (вычисленные) значения Mt, м	Описание закрепления точки
	содержатся в Едином государственном реестре недвижимости		определены в результате выполнения комплексных кадастровых работ				
	X	Y	X	Y			
1	2	3	4	5	6	7	8
н881У	-	-	581807.78	2177747.65	Метод спутниковых геодезических измерений (определений)	Mt=√ Mx2+√My2 = 0,10	-
н928У	-	-	581806.62	2177753.67	Метод спутниковых геодезических измерений (определений)	Mt=√ Mx2+√My2 = 0,10	-
н929У	-	-	581803.15	2177752.95	Метод спутниковых геодезических измерений (определений)	Mt=√ Mx2+√My2 = 0,10	-
н884У	-	-	581804.36	2177746.96	Метод спутниковых геодезических измерений (определений)	Mt=√ Mx2+√My2 = 0,10	-
н882У	-	-	581807.33	2177747.56	Метод спутниковых геодезических измерений (определений)	Mt=√ Mx2+√My2 = 0,10	-
н881У	-	-	581807.78	2177747.65	Метод спутниковых геодезических измерений (определений)	Mt=√ Mx2+√My2 = 0,10	-

2. Сведения о частях границ уточняемого земельного участка с кадастровым номером 53:23:8423302:459 :

Обозначение части границ		Горизонтальное проложение (S), м	Описание прохождения части границ	Сведения о согласовании местоположения границ (согласовано/спорное)
от т.	до т.			
1	2	3	4	5
н881У	н928У	6.13	-	-
н928У	н929У	3.54	-	-
н929У	н884У	6.11	-	-
н884У	н882У	3.03	-	-
н882У	н881У	0.46	-	-

3. Сведения о характеристиках уточняемого земельного участка с кадастровым номером 53:23:8423302:459 :

№ п/п	Наименование характеристики земельного участка	Значение характеристики
1	2	3
1.	Адрес земельного участка	-
1.1.	Сведения о местоположении земельного участка (при отсутствии адреса) в структурированном в соответствии с федеральной информационной адресной системой виде	-
1.2.	Дополнительные сведения о местоположении земельного участка	-
2.	Площадь земельного участка ± величина погрешности определения (вычисления) площади (Р ± ΔР), м2	22 ± 2
3.	Формула, примененная для вычисления предельной погрешности определения площади земельного участка, с подставленными значениями и итоговые (вычисленные) значения (ΔР), м2	ΔР=3.5*Mt*√P=3.5*0,1*√22=2
4.	Площадь земельного участка согласно сведениям Единого государственного реестра недвижимости (Ркад), м2	21
5.	Оценка расхождения Р и Ркад (Р - Ркад), м2	1
6.	Предельные минимальный и максимальный размеры земельного участка (Рмин и Рмакс), м2	- -
7.	Вид (виды) разрешенного использования	для строительства и эксплуатации гаража
7.1.	Дополнительные сведения об использовании земельного участка	-
8.	Кадастровый или иной государственный учетный номер (инвентарный) здания, сооружения, объекта незавершенного строительства, расположенного на земельном участке	53:23:8423302:1428
9.	Сведения о земельных участках (землях общего пользования, территории общего пользования), посредством которых обеспечивается доступ	Земли общего пользования
10.	Иные сведения	-

4. Пояснения к сведениям об уточняемом земельном участке с кадастровым номером 53:23:8423302:459 :

1.	-

Сведения об уточняемых земельных участках

1. Сведения о характерных точках границы уточняемого земельного участка с кадастровым номером 53:23:8423302:1374 :

Система координат МСК-53, зона 2 **Зона № 2**

Обозначение характерных точек границ	Координаты, м				Метод определения координат	Формулы, примененные для расчета средней квадратической погрешности определения координат характерных точек границ (Mt), с подставленными в такие формулы значениями и итоговые (вычисленные) значения Mt, м	Описание закрепления точки
	содержатся в Едином государственном реестре недвижимости		определены в результате выполнения комплексных кадастровых работ				
	X	Y	X	Y			
1	2	3	4	5	6	7	8
н884У	-	-	581804.36	2177746.96	Метод спутниковых геодезических измерений (определений)	Mt=√ Mx2+√My2 = 0,10	-
н929У	-	-	581803.15	2177752.95	Метод спутниковых геодезических измерений (определений)	Mt=√ Mx2+√My2 = 0,10	-
н930У	-	-	581799.46	2177752.30	Метод спутниковых геодезических измерений (определений)	Mt=√ Mx2+√My2 = 0,10	-
н887У	-	-	581800.73	2177746.23	Метод спутниковых геодезических измерений (определений)	Mt=√ Mx2+√My2 = 0,10	-
н885У	-	-	581804.10	2177746.90	Метод спутниковых геодезических измерений (определений)	Mt=√ Mx2+√My2 = 0,10	-
н884У	-	-	581804.36	2177746.96	Метод спутниковых геодезических измерений (определений)	Mt=√ Mx2+√My2 = 0,10	-

2. Сведения о частях границ уточняемого земельного участка с кадастровым номером 53:23:8423302:1374 :

Обозначение части границ		Горизонтальное проложение (S), м	Описание прохождения части границ	Сведения о согласовании местоположения границ (согласовано/спорное)
от т.	до т.			
1	2	3	4	5
н884У	н929У	6.11	-	-
н929У	н930У	3.75	-	-
н930У	н887У	6.20	-	-
н887У	н885У	3.44	-	-
н885У	н884У	0.27	-	-

3. Сведения о характеристиках уточняемого земельного участка с кадастровым номером 53:23:8423302:1374 :

№ п/п	Наименование характеристики земельного участка	Значение характеристики
1	2	3
1.	Адрес земельного участка	-
1.1.	Сведения о местоположении земельного участка (при отсутствии адреса) в структурированном в соответствии с федеральной информационной адресной системой виде	-
1.2.	Дополнительные сведения о местоположении земельного участка	-
2.	Площадь земельного участка ± величина погрешности определения (вычисления) площади (Р ± ΔР), м2	23 ± 2
3.	Формула, примененная для вычисления предельной погрешности определения площади земельного участка, с подставленными значениями и итоговые (вычисленные) значения (ΔР), м2	ΔР=3.5*Mt*√P=3.5*0,1*√23=2
4.	Площадь земельного участка согласно сведениям Единого государственного реестра недвижимости (Ркад), м2	21
5.	Оценка расхождения Р и Ркад (Р - Ркад), м2	2
6.	Предельные минимальный и максимальный размеры земельного участка (Рмин и Рмакс), м2	- -
7.	Вид (виды) разрешенного использования	для строительства и эксплуатации гаража № 460
7.1.	Дополнительные сведения об использовании земельного участка	-
8.	Кадастровый или иной государственный учетный номер (инвентарный) здания, сооружения, объекта незавершенного строительства, расположенного на земельном участке	53:23:8423302:1522
9.	Сведения о земельных участках (землях общего пользования, территории общего пользования), посредством которых обеспечивается доступ	Земли общего пользования
10.	Иные сведения	-

4. Пояснения к сведениям об уточняемом земельном участке с кадастровым номером 53:23:8423302:1374 :

1.	-

Сведения об уточняемых земельных участках

1. Сведения о характерных точках границы уточняемого земельного участка с кадастровым номером 53:23:8423302:461 :

Система координат МСК-53, зона 2 **Зона № 2**

Обозначение характерных точек границ	Координаты, м				Метод определения координат	Формулы, примененные для расчета средней квадратической погрешности определения координат характерных точек границ (Mt), с подставленными в такие формулы значениями и итоговые (вычисленные) значения Mt, м	Описание закрепления точки
	содержатся в Едином государственном реестре недвижимости		определены в результате выполнения комплексных кадастровых работ				
	X	Y	X	Y			
1	2	3	4	5	6	7	8
н887У	-	-	581800.73	2177746.23	Метод спутниковых геодезических измерений (определений)	Mt=√ Mx2+√My2 = 0,10	-
н930У	-	-	581799.46	2177752.30	Метод спутниковых геодезических измерений (определений)	Mt=√ Mx2+√My2 = 0,10	-
н931У	-	-	581795.57	2177751.58	Метод спутниковых геодезических измерений (определений)	Mt=√ Mx2+√My2 = 0,10	-
н889У	-	-	581796.81	2177745.44	Метод спутниковых геодезических измерений (определений)	Mt=√ Mx2+√My2 = 0,10	-
н887У	-	-	581800.73	2177746.23	Метод спутниковых геодезических измерений (определений)	Mt=√ Mx2+√My2 = 0,10	-

2. Сведения о частях границ уточняемого земельного участка с кадастровым номером 53:23:8423302:461 :

Обозначение части границ		Горизонтальное проложение (S), м	Описание прохождения части границ	Сведения о согласовании местоположения границ (согласовано/спорное)
от т.	до т.			
1	2	3	4	5
н887У	н930У	6.20	-	-
н930У	н931У	3.96	-	-
н931У	н889У	6.26	-	-
н889У	н887У	4.00	-	-

3. Сведения о характеристиках уточняемого земельного участка с кадастровым номером 53:23:8423302:461 :

№ п/п	Наименование характеристики земельного участка	Значение характеристики
1	2	3
1.	Адрес земельного участка	-
1.1.	Сведения о местоположении земельного участка (при отсутствии адреса) в структурированном в соответствии с федеральной информационной адресной системой виде	-
1.2.	Дополнительные сведения о местоположении земельного участка	-
2.	Площадь земельного участка ± величина погрешности определения (вычисления) площади (Р ± ΔР), м2	25 ± 2
3.	Формула, примененная для вычисления предельной погрешности определения площади земельного участка, с подставленными значениями и итоговые (вычисленные) значения (ΔР), м2	ΔP=3.5*Mt*√P=3.5*0,1*√25=2
4.	Площадь земельного участка согласно сведениям Единого государственного реестра недвижимости (Ркад), м2	21
5.	Оценка расхождения Р и Ркад (Р - Ркад), м2	4
6.	Предельные минимальный и максимальный размеры земельного участка (Рмин и Рмакс), м2	18 45
7.	Вид (виды) разрешенного использования	для строительства и эксплуатации гаража
7.1.	Дополнительные сведения об использовании земельного участка	-
8.	Кадастровый или иной государственный учетный номер (инвентарный) здания, сооружения, объекта незавершенного строительства, расположенного на земельном участке	53:23:8423302:1520
9.	Сведения о земельных участках (землях общего пользования, территории общего пользования), посредством которых обеспечивается доступ	Земли общего пользования
10.	Иные сведения	-

4. Пояснения к сведениям об уточняемом земельном участке с кадастровым номером 53:23:8423302:461 :

1.	-

Сведения об уточняемых земельных участках

1. Сведения о характерных точках границы уточняемого земельного участка с кадастровым номером 53:23:8423302:462 :

Система координат МСК-53, зона 2 **Зона № 2**

Обозначение характерных точек границ	Координаты, м				Метод определения координат	Формулы, примененные для расчета средней квадратической погрешности определения координат характерных точек границ (Mt), с подставленными в такие формулы значениями и итоговые (вычисленные) значения Mt, м	Описание закрепления точки
	содержатся в Едином государственном реестре недвижимости		определены в результате выполнения комплексных кадастровых работ				
	X	Y	X	Y			
1	2	3	4	5	6	7	8
н889У	-	-	581796.81	2177745.44	Метод спутниковых геодезических измерений (определений)	Mt=√ Mx2+√My2 = 0,10	-
н931У	-	-	581795.57	2177751.58	Метод спутниковых геодезических измерений (определений)	Mt=√ Mx2+√My2 = 0,10	-
н932У	-	-	581791.62	2177750.88	Метод спутниковых геодезических измерений (определений)	Mt=√ Mx2+√My2 = 0,10	-
н892У	-	-	581792.90	2177744.65	Метод спутниковых геодезических измерений (определений)	Mt=√ Mx2+√My2 = 0,10	-
н889У	-	-	581796.81	2177745.44	Метод спутниковых геодезических измерений (определений)	Mt=√ Mx2+√My2 = 0,10	-

2. Сведения о частях границ уточняемого земельного участка с кадастровым номером 53:23:8423302:462 :

Обозначение части границ		Горизонтальное проложение (S), м	Описание прохождения части границ	Сведения о согласовании местоположения границ (согласовано/спорное)
от т.	до т.			
1	2	3	4	5
н889У	н931У	6.26	-	-
н931У	н932У	4.01	-	-
н932У	н892У	6.36	-	-
н892У	н889У	3.99	-	-

3. Сведения о характеристиках уточняемого земельного участка с кадастровым номером 53:23:8423302:462 :

№ п/п	Наименование характеристики земельного участка	Значение характеристики
1	2	3
1.	Адрес земельного участка	-
1.1.	Сведения о местоположении земельного участка (при отсутствии адреса) в структурированном в соответствии с федеральной информационной адресной системой виде	-
1.2.	Дополнительные сведения о местоположении земельного участка	-
2.	Площадь земельного участка ± величина погрешности определения (вычисления) площади (Р ± ΔР), м2	25 ± 2
3.	Формула, примененная для вычисления предельной погрешности определения площади земельного участка, с подставленными значениями и итоговые (вычисленные) значения (ΔР), м2	ΔP=3.5*Mt*√P=3.5*0,1*√25=2
4.	Площадь земельного участка согласно сведениям Единого государственного реестра недвижимости (Ркад), м2	21
5.	Оценка расхождения Р и Ркад (Р - Ркад), м2	4
6.	Предельные минимальный и максимальный размеры земельного участка (Рмин и Рмакс), м2	18 45
7.	Вид (виды) разрешенного использования	для строительства и эксплуатации гаража
7.1.	Дополнительные сведения об использовании земельного участка	-
8.	Кадастровый или иной государственный учетный номер (инвентарный) здания, сооружения, объекта незавершенного строительства, расположенного на земельном участке	53:23:8423302:1449
9.	Сведения о земельных участках (землях общего пользования, территории общего пользования), посредством которых обеспечивается доступ	Земли общего пользования
10.	Иные сведения	-

4. Пояснения к сведениям об уточняемом земельном участке с кадастровым номером 53:23:8423302:462 :

1.	-

Сведения об уточняемых земельных участках

1. Сведения о характерных точках границы уточняемого земельного участка с кадастровым номером 53:23:8423302:463 :

Система координат МСК-53, зона 2 **Зона № 2**

Обозначение характерных точек границ	Координаты, м				Метод определения координат	Формулы, примененные для расчета средней квадратической погрешности определения координат характерных точек границ (Mt), с подставленными в такие формулы значениями и итоговые (вычисленные) значения Mt, м	Описание закрепления точки
	содержатся в Едином государственном реестре недвижимости		определены в результате выполнения комплексных кадастровых работ				
	X	Y	X	Y			
1	2	3	4	5	6	7	8
н892У	-	-	581792.90	2177744.65	Метод спутниковых геодезических измерений (определений)	Mt=√ Mx2+√My2 = 0,10	-
н932У	-	-	581791.62	2177750.88	Метод спутниковых геодезических измерений (определений)	Mt=√ Mx2+√My2 = 0,10	-
н933У	-	-	581788.10	2177750.24	Метод спутниковых геодезических измерений (определений)	Mt=√ Mx2+√My2 = 0,10	-
н895У	-	-	581789.40	2177743.94	Метод спутниковых геодезических измерений (определений)	Mt=√ Mx2+√My2 = 0,10	-
н892У	-	-	581792.90	2177744.65	Метод спутниковых геодезических измерений (определений)	Mt=√ Mx2+√My2 = 0,10	-

2. Сведения о частях границ уточняемого земельного участка с кадастровым номером 53:23:8423302:463 :

Обозначение части границ		Горизонтальное проложение (S), м	Описание прохождения части границ	Сведения о согласовании местоположения границ (согласовано/спорное)
от т.	до т.			
1	2	3	4	5
н892У	н932У	6.36	-	-
н932У	н933У	3.58	-	-
н933У	н895У	6.43	-	-
н895У	н892У	3.57	-	-

3. Сведения о характеристиках уточняемого земельного участка с кадастровым номером 53:23:8423302:463 :

№ п/п	Наименование характеристики земельного участка	Значение характеристики
1	2	3
1.	Адрес земельного участка	-
1.1.	Сведения о местоположении земельного участка (при отсутствии адреса) в структурированном в соответствии с федеральной информационной адресной системой виде	-
1.2.	Дополнительные сведения о местоположении земельного участка	-
2.	Площадь земельного участка ± величина погрешности определения (вычисления) площади (Р ± ΔР), м2	23 ± 2
3.	Формула, примененная для вычисления предельной погрешности определения площади земельного участка, с подставленными значениями и итоговые (вычисленные) значения (ΔР), м2	ΔР=3.5*Mt*√P=3.5*0,1*√23=2
4.	Площадь земельного участка согласно сведениям Единого государственного реестра недвижимости (Ркад), м2	21
5.	Оценка расхождения Р и Ркад (Р - Ркад), м2	2
6.	Предельные минимальный и максимальный размеры земельного участка (Рмин и Рмакс), м2	- -
7.	Вид (виды) разрешенного использования	Под коммунально-складские объекты
7.1.	Дополнительные сведения об использовании земельного участка	-
8.	Кадастровый или иной государственный учетный номер (инвентарный) здания, сооружения, объекта незавершенного строительства, расположенного на земельном участке	-
9.	Сведения о земельных участках (землях общего пользования, территории общего пользования), посредством которых обеспечивается доступ	Земли общего пользования
10.	Иные сведения	-

4. Пояснения к сведениям об уточняемом земельном участке с кадастровым номером 53:23:8423302:463 :

1.	-

Сведения об уточняемых земельных участках

1. Сведения о характерных точках границы уточняемого земельного участка с кадастровым номером 53:23:8423302:464 :

Система координат МСК-53, зона 2 **Зона № 2**

Обозначение характерных точек границ	Координаты, м				Метод определения координат	Формулы, примененные для расчета средней квадратической погрешности определения координат характерных точек границ (Mt), с подставленными в такие формулы значениями и итоговые (вычисленные) значения Mt, м	Описание закрепления точки
	содержатся в Едином государственном реестре недвижимости		определены в результате выполнения комплексных кадастровых работ				
	X	Y	X	Y			
1	2	3	4	5	6	7	8
н934У	-	-	581884.04	2177779.55	Метод спутниковых геодезических измерений (определений)	Mt=√ Mx2+√My2 = 0,10	-
н935У	-	-	581882.88	2177785.59	Метод спутниковых геодезических измерений (определений)	Mt=√ Mx2+√My2 = 0,10	-
н936У	-	-	581878.96	2177784.83	Метод спутниковых геодезических измерений (определений)	Mt=√ Mx2+√My2 = 0,10	-
н937У	-	-	581880.12	2177778.77	Метод спутниковых геодезических измерений (определений)	Mt=√ Mx2+√My2 = 0,10	-
н934У	-	-	581884.04	2177779.55	Метод спутниковых геодезических измерений (определений)	Mt=√ Mx2+√My2 = 0,10	-

2. Сведения о частях границ уточняемого земельного участка с кадастровым номером 53:23:8423302:464 :

Обозначение части границ		Горизонтальное проложение (S), м	Описание прохождения части границ	Сведения о согласовании местоположения границ (согласовано/спорное)
от т.	до т.			
1	2	3	4	5
н934У	н935У	6.15	-	-
н935У	н936У	3.99	-	-
н936У	н937У	6.17	-	-
н937У	н934У	4.00	-	-

3. Сведения о характеристиках уточняемого земельного участка с кадастровым номером 53:23:8423302:464 :

№ п/п	Наименование характеристики земельного участка	Значение характеристики
1	2	3
1.	Адрес земельного участка	-
1.1.	Сведения о местоположении земельного участка (при отсутствии адреса) в структурированном в соответствии с федеральной информационной адресной системой виде	-
1.2.	Дополнительные сведения о местоположении земельного участка	-
2.	Площадь земельного участка ± величина погрешности определения (вычисления) площади (Р ± ΔР), м2	25 ± 2
3.	Формула, примененная для вычисления предельной погрешности определения площади земельного участка, с подставленными значениями и итоговые (вычисленные) значения (ΔР), м2	ΔP=3.5*Mt*√P=3.5*0,1*√25=2
4.	Площадь земельного участка согласно сведениям Единого государственного реестра недвижимости (Ркад), м2	25
5.	Оценка расхождения Р и Ркад (Р - Ркад), м2	-
6.	Предельные минимальный и максимальный размеры земельного участка (Рмин и Рмакс), м2	- -
7.	Вид (виды) разрешенного использования	Для эксплуатации гаража
7.1.	Дополнительные сведения об использовании земельного участка	-
8.	Кадастровый или иной государственный учетный номер (инвентарный) здания, сооружения, объекта незавершенного строительства, расположенного на земельном участке	53:23:8423302:1808
9.	Сведения о земельных участках (землях общего пользования, территории общего пользования), посредством которых обеспечивается доступ	Земли общего пользования
10.	Иные сведения	-

4. Пояснения к сведениям об уточняемом земельном участке с кадастровым номером 53:23:8423302:464 :

1.	-

Сведения об уточняемых земельных участках

1. Сведения о характерных точках границы уточняемого земельного участка с кадастровым номером 53:23:8423302:465 :

Система координат МСК-53, зона 2 **Зона № 2**

Обозначение характерных точек границ	Координаты, м				Метод определения координат	Формулы, примененные для расчета средней квадратической погрешности определения координат характерных точек границ (Mt), с подставленными в такие формулы значениями и итоговые (вычисленные) значения Mt, м	Описание закрепления точки
	содержатся в Едином государственном реестре недвижимости		определены в результате выполнения комплексных кадастровых работ				
	X	Y	X	Y			
1	2	3	4	5	6	7	8
н938У	-	-	581880.23	2177778.22	Метод спутниковых геодезических измерений (определений)	Mt=√ Mx2+√My2 = 0,10	-
н937У	-	-	581880.12	2177778.77	Метод спутниковых геодезических измерений (определений)	Mt=√ Mx2+√My2 = 0,10	-
н936У	-	-	581878.96	2177784.83	Метод спутниковых геодезических измерений (определений)	Mt=√ Mx2+√My2 = 0,10	-
н939У	-	-	581875.66	2177784.19	Метод спутниковых геодезических измерений (определений)	Mt=√ Mx2+√My2 = 0,10	-
н940У	-	-	581876.82	2177778.16	Метод спутниковых геодезических измерений (определений)	Mt=√ Mx2+√My2 = 0,10	-
н941У	-	-	581876.93	2177777.62	Метод спутниковых геодезических измерений (определений)	Mt=√ Mx2+√My2 = 0,10	-

1. Сведения о характерных точках границы уточняемого земельного участка с кадастровым номером 53:23:8423302:465 :

Система координат МСК-53, зона 2 **Зона № 2**

Обозначение характерных точек границ	Координаты, м				Метод определения координат	Формулы, примененные для расчета средней квадратической погрешности определения координат характерных точек границ (Mt), с подставленными в такие формулы значениями и итоговые (вычисленные) значения Mt, м	Описание закрепления точки
	содержатся в Едином государственном реестре недвижимости		определены в результате выполнения комплексных кадастровых работ				
	X	Y	X	Y			
1	2	3	4	5	6	7	8
н938У	-	-	581880.23	2177778.22	Метод спутниковых геодезических измерений (определений)	Mt=√ Mx2+√My2 = 0,10	-

2. Сведения о частях границ уточняемого земельного участка с кадастровым номером 53:23:8423302:465 :

Обозначение части границ		Горизонтальное проложение (S), м	Описание прохождения части границ	Сведения о согласовании местоположения границ (согласовано/спорное)
от т.	до т.			
1	2	3	4	5
н938У	н937У	0.56	-	-
н937У	н936У	6.17	-	-
н936У	н939У	3.36	-	-
н939У	н940У	6.14	-	-
н940У	н941У	0.55	-	-
н941У	н938У	3.35	-	-

3. Сведения о характеристиках уточняемого земельного участка с кадастровым номером 53:23:8423302:465 :

№ п/п	Наименование характеристики земельного участка	Значение характеристики
1	2	3
1.	Адрес земельного участка	-
1.1.	Сведения о местоположении земельного участка (при отсутствии адреса) в структурированном в соответствии с федеральной информационной адресной системой виде	-
1.2.	Дополнительные сведения о местоположении земельного участка	-
2.	Площадь земельного участка ± величина погрешности определения (вычисления) площади (P ± ΔP), м2	23 ± 2
3.	Формула, примененная для вычисления предельной погрешности определения площади земельного участка, с подставленными значениями и итоговые (вычисленные) значения (ΔP), м2	ΔP=3.5*Mt*√P=3.5*0,1*√23=2
4.	Площадь земельного участка согласно сведениям Единого государственного реестра недвижимости (Ркад), м2	23
5.	Оценка расхождения Р и Ркад (Р - Ркад), м2	-
6.	Предельные минимальный и максимальный размеры земельного участка (Рмин и Рмакс), м2	- -

3. Сведения о характеристиках уточняемого земельного участка с кадастровым номером 53:23:8423302:465 :

№ п/п	Наименование характеристики земельного участка	Значение характеристики
1	2	3
7.	Вид (виды) разрешенного использования	Под коммунально-складские объекты
7.1.	Дополнительные сведения об использовании земельного участка	-
8.	Кадастровый или иной государственный учетный номер (инвентарный) здания, сооружения, объекта незавершенного строительства, расположенного на земельном участке	53:23:8423302:1807
9.	Сведения о земельных участках (землях общего пользования, территории общего пользования), посредством которых обеспечивается доступ	Земли общего пользования
10.	Иные сведения	-

4. Пояснения к сведениям об уточняемом земельном участке с кадастровым номером 53:23:8423302:465 :

1.	-

Сведения об уточняемых земельных участках

1. Сведения о характерных точках границы уточняемого земельного участка с кадастровым номером 53:23:8423302:466 :

Система координат МСК-53, зона 2 **Зона № 2**

Обозначение характерных точек границ	Координаты, м				Метод определения координат	Формулы, примененные для расчета средней квадратической погрешности определения координат характерных точек границ (Mt), с подставленными в такие формулы значениями и итоговые (вычисленные) значения Mt, м	Описание закрепления точки
	содержатся в Едином государственном реестре недвижимости		определены в результате выполнения комплексных кадастровых работ				
	X	Y	X	Y			
1	2	3	4	5	6	7	8
н940У	-	-	581876.82	2177778.16	Метод спутниковых геодезических измерений (определений)	Mt=√ Mx2+√My2 = 0,10	-
н939У	-	-	581875.66	2177784.19	Метод спутниковых геодезических измерений (определений)	Mt=√ Mx2+√My2 = 0,10	-
н942У	-	-	581872.17	2177783.52	Метод спутниковых геодезических измерений (определений)	Mt=√ Mx2+√My2 = 0,10	-
н943У	-	-	581873.44	2177777.43	Метод спутниковых геодезических измерений (определений)	Mt=√ Mx2+√My2 = 0,10	-
н940У	-	-	581876.82	2177778.16	Метод спутниковых геодезических измерений (определений)	Mt=√ Mx2+√My2 = 0,10	-

2. Сведения о частях границ уточняемого земельного участка с кадастровым номером 53:23:8423302:466 :

Обозначение части границ		Горизонтальное проложение (S), м	Описание прохождения части границ	Сведения о согласовании местоположения границ (согласовано/спорное)
от т.	до т.			
1	2	3	4	5
н940У	н939У	6.14	-	-
н939У	н942У	3.55	-	-
н942У	н943У	6.22	-	-
н943У	н940У	3.46	-	-

3. Сведения о характеристиках уточняемого земельного участка с кадастровым номером 53:23:8423302:466 :

№ п/п	Наименование характеристики земельного участка	Значение характеристики
1	2	3
1.	Адрес земельного участка	-
1.1.	Сведения о местоположении земельного участка (при отсутствии адреса) в структурированном в соответствии с федеральной информационной адресной системой виде	-
1.2.	Дополнительные сведения о местоположении земельного участка	-
2.	Площадь земельного участка ± величина погрешности определения (вычисления) площади (Р ± ΔР), м2	22 ± 2
3.	Формула, примененная для вычисления предельной погрешности определения площади земельного участка, с подставленными значениями и итоговые (вычисленные) значения (ΔР), м2	ΔР=3.5*Mt*√P=3.5*0,1*√22=2
4.	Площадь земельного участка согласно сведениям Единого государственного реестра недвижимости (Ркад), м2	22
5.	Оценка расхождения Р и Ркад (Р - Ркад), м2	-
6.	Предельные минимальный и максимальный размеры земельного участка (Рмин и Рмакс), м2	- -
7.	Вид (виды) разрешенного использования	гараж
7.1.	Дополнительные сведения об использовании земельного участка	-
8.	Кадастровый или иной государственный учетный номер (инвентарный) здания, сооружения, объекта незавершенного строительства, расположенного на земельном участке	53:23:0000000:11070
9.	Сведения о земельных участках (землях общего пользования, территории общего пользования), посредством которых обеспечивается доступ	Земли общего пользования
10.	Иные сведения	-

4. Пояснения к сведениям об уточняемом земельном участке с кадастровым номером 53:23:8423302:466 :

1.	-

Сведения об уточняемых земельных участках

1. Сведения о характерных точках границы уточняемого земельного участка с кадастровым номером 53:23:8423302:467 :

Система координат МСК-53, зона 2 **Зона № 2**

Обозначение характерных точек границ	Координаты, м				Метод определения координат	Формулы, примененные для расчета средней квадратической погрешности определения координат характерных точек границ (Mt), с подставленными в такие формулы значениями и итоговые (вычисленные) значения Mt, м	Описание закрепления точки
	содержатся в Едином государственном реестре недвижимости		определены в результате выполнения комплексных кадастровых работ				
	X	Y	X	Y			
1	2	3	4	5	6	7	8
н943У	-	-	581873.44	2177777.43	Метод спутниковых геодезических измерений (определений)	Mt=√ Mx2+√My2 = 0,10	-
н942У	-	-	581872.17	2177783.52	Метод спутниковых геодезических измерений (определений)	Mt=√ Mx2+√My2 = 0,10	-
н944У	-	-	581868.81	2177782.87	Метод спутниковых геодезических измерений (определений)	Mt=√ Mx2+√My2 = 0,10	-
н945У	-	-	581870.00	2177776.74	Метод спутниковых геодезических измерений (определений)	Mt=√ Mx2+√My2 = 0,10	-
н943У	-	-	581873.44	2177777.43	Метод спутниковых геодезических измерений (определений)	Mt=√ Mx2+√My2 = 0,10	-

2. Сведения о частях границ уточняемого земельного участка с кадастровым номером 53:23:8423302:467 :

Обозначение части границ		Горизонтальное проложение (S), м	Описание прохождения части границ	Сведения о согласовании местоположения границ (согласовано/спорное)
от т.	до т.			
1	2	3	4	5
н943У	н942У	6.22	-	-
н942У	н944У	3.42	-	-
н944У	н945У	6.24	-	-
н945У	н943У	3.51	-	-

3. Сведения о характеристиках уточняемого земельного участка с кадастровым номером 53:23:8423302:467 :

№ п/п	Наименование характеристики земельного участка	Значение характеристики
1	2	3
1.	Адрес земельного участка	-
1.1.	Сведения о местоположении земельного участка (при отсутствии адреса) в структурированном в соответствии с федеральной информационной адресной системой виде	-
1.2.	Дополнительные сведения о местоположении земельного участка	-
2.	Площадь земельного участка ± величина погрешности определения (вычисления) площади (Р ± ΔР), м2	22 ± 2
3.	Формула, примененная для вычисления предельной погрешности определения площади земельного участка, с подставленными значениями и итоговые (вычисленные) значения (ΔР), м2	ΔP=3.5*Mt*√P=3.5*0,1*√22=2
4.	Площадь земельного участка согласно сведениям Единого государственного реестра недвижимости (Ркад), м2	22
5.	Оценка расхождения Р и Ркад (Р - Ркад), м2	-
6.	Предельные минимальный и максимальный размеры земельного участка (Рмин и Рмакс), м2	- -
7.	Вид (виды) разрешенного использования	для эксплуатации кирпичного гаража
7.1.	Дополнительные сведения об использовании земельного участка	-
8.	Кадастровый или иной государственный учетный номер (инвентарный) здания, сооружения, объекта незавершенного строительства, расположенного на земельном участке	53:23:8423302:2383
9.	Сведения о земельных участках (землях общего пользования, территории общего пользования), посредством которых обеспечивается доступ	Земли общего пользования
10.	Иные сведения	-

4. Пояснения к сведениям об уточняемом земельном участке с кадастровым номером 53:23:8423302:467 :

1.	-

Сведения об уточняемых земельных участках

1. Сведения о характерных точках границы уточняемого земельного участка с кадастровым номером 53:23:8423302:2431 :

Система координат МСК-53, зона 2 **Зона № 2**

Обозначение характерных точек границ	Координаты, м				Метод определения координат	Формулы, примененные для расчета средней квадратической погрешности определения координат характерных точек границ (Mt), с подставленными в такие формулы значениями и итоговые (вычисленные) значения Mt, м	Описание закрепления точки
	содержатся в Едином государственном реестре недвижимости		определены в результате выполнения комплексных кадастровых работ				
	X	Y	X	Y			
1	2	3	4	5	6	7	8
н945У	-	-	581870.00	2177776.74	Метод спутниковых геодезических измерений (определений)	Mt=√ Mx2+√My2 = 0,10	-
н944У	-	-	581868.81	2177782.87	Метод спутниковых геодезических измерений (определений)	Mt=√ Mx2+√My2 = 0,10	-
н946У	-	-	581865.41	2177782.21	Метод спутниковых геодезических измерений (определений)	Mt=√ Mx2+√My2 = 0,10	-
н947У	-	-	581866.66	2177776.09	Метод спутниковых геодезических измерений (определений)	Mt=√ Mx2+√My2 = 0,10	-
н945У	-	-	581870.00	2177776.74	Метод спутниковых геодезических измерений (определений)	Mt=√ Mx2+√My2 = 0,10	-

2. Сведения о частях границ уточняемого земельного участка с кадастровым номером 53:23:8423302:2431 :

Обозначение части границ		Горизонтальное проложение (S), м	Описание прохождения части границ	Сведения о согласовании местоположения границ (согласовано/спорное)
от т.	до т.			
1	2	3	4	5
н945У	н944У	6.24	-	-
н944У	н946У	3.46	-	-
н946У	н947У	6.25	-	-
н947У	н945У	3.40	-	-

3. Сведения о характеристиках уточняемого земельного участка с кадастровым номером 53:23:8423302:2431 :

№ п/п	Наименование характеристики земельного участка	Значение характеристики
1	2	3
1.	Адрес земельного участка	-
1.1.	Сведения о местоположении земельного участка (при отсутствии адреса) в структурированном в соответствии с федеральной информационной адресной системой виде	-
1.2.	Дополнительные сведения о местоположении земельного участка	-
2.	Площадь земельного участка ± величина погрешности определения (вычисления) площади (Р ± ΔР), м2	21 ± 40
3.	Формула, примененная для вычисления предельной погрешности определения площади земельного участка, с подставленными значениями и итоговые (вычисленные) значения (ΔР), м2	ΔР=3.5*Mt*√P=3.5*2,5*√21=40
4.	Площадь земельного участка согласно сведениям Единого государственного реестра недвижимости (Ркад), м2	21
5.	Оценка расхождения Р и Ркад (Р - Ркад), м2	-
6.	Предельные минимальный и максимальный размеры земельного участка (Рмин и Рмакс), м2	- -
7.	Вид (виды) разрешенного использования	для строительства и эксплуатации гаража №10
7.1.	Дополнительные сведения об использовании земельного участка	-
8.	Кадастровый или иной государственный учетный номер (инвентарный) здания, сооружения, объекта незавершенного строительства, расположенного на земельном участке	-
9.	Сведения о земельных участках (землях общего пользования, территории общего пользования), посредством которых обеспечивается доступ	Земли общего пользования
10.	Иные сведения	-

4. Пояснения к сведениям об уточняемом земельном участке с кадастровым номером 53:23:8423302:2431 :

1.	-

Сведения об уточняемых земельных участках

1. Сведения о характерных точках границы уточняемого земельного участка с кадастровым номером 53:23:8423302:469 :

Система координат МСК-53, зона 2 **Зона № 2**

Обозначение характерных точек границ	Координаты, м				Метод определения координат	Формулы, примененные для расчета средней квадратической погрешности определения координат характерных точек границ (Mt), с подставленными в такие формулы значениями и итоговые (вычисленные) значения Mt, м	Описание закрепления точки
	содержатся в Едином государственном реестре недвижимости		определены в результате выполнения комплексных кадастровых работ				
	X	Y	X	Y			
1	2	3	4	5	6	7	8
н947У	-	-	581866.66	2177776.09	Метод спутниковых геодезических измерений (определений)	Mt=√ Mx2+√My2 = 0,10	-
н946У	-	-	581865.41	2177782.21	Метод спутниковых геодезических измерений (определений)	Mt=√ Mx2+√My2 = 0,10	-
н948У	-	-	581861.83	2177781.52	Метод спутниковых геодезических измерений (определений)	Mt=√ Mx2+√My2 = 0,10	-
н949У	-	-	581863.09	2177775.38	Метод спутниковых геодезических измерений (определений)	Mt=√ Mx2+√My2 = 0,10	-
н947У	-	-	581866.66	2177776.09	Метод спутниковых геодезических измерений (определений)	Mt=√ Mx2+√My2 = 0,10	-

2. Сведения о частях границ уточняемого земельного участка с кадастровым номером 53:23:8423302:469 :

Обозначение части границ		Горизонтальное проложение (S), м	Описание прохождения части границ	Сведения о согласовании местоположения границ (согласовано/спорное)
от т.	до т.			
1	2	3	4	5
н947У	н946У	6.25	-	-
н946У	н948У	3.65	-	-
н948У	н949У	6.27	-	-
н949У	н947У	3.64	-	-

3. Сведения о характеристиках уточняемого земельного участка с кадастровым номером 53:23:8423302:469 :

№ п/п	Наименование характеристики земельного участка	Значение характеристики
1	2	3
1.	Адрес земельного участка	-
1.1.	Сведения о местоположении земельного участка (при отсутствии адреса) в структурированном в соответствии с федеральной информационной адресной системой виде	-
1.2.	Дополнительные сведения о местоположении земельного участка	-
2.	Площадь земельного участка ± величина погрешности определения (вычисления) площади (Р ± ΔР), м2	23 ± 2
3.	Формула, примененная для вычисления предельной погрешности определения площади земельного участка, с подставленными значениями и итоговые (вычисленные) значения (ΔР), м2	ΔP=3.5*Mt*√P=3.5*0,1*√23=2
4.	Площадь земельного участка согласно сведениям Единого государственного реестра недвижимости (Ркад), м2	21
5.	Оценка расхождения Р и Ркад (Р - Ркад), м2	2
6.	Предельные минимальный и максимальный размеры земельного участка (Рмин и Рмакс), м2	- -
7.	Вид (виды) разрешенного использования	под эксплуатацию гаража
7.1.	Дополнительные сведения об использовании земельного участка	-
8.	Кадастровый или иной государственный учетный номер (инвентарный) здания, сооружения, объекта незавершенного строительства, расположенного на земельном участке	53:23:8423302:1406
9.	Сведения о земельных участках (землях общего пользования, территории общего пользования), посредством которых обеспечивается доступ	Земли общего пользования
10.	Иные сведения	-

4. Пояснения к сведениям об уточняемом земельном участке с кадастровым номером 53:23:8423302:469 :

1.	-

Сведения об уточняемых земельных участках

1. Сведения о характерных точках границы уточняемого земельного участка с кадастровым номером 53:23:8423302:2430 :

Система координат МСК-53, зона 2 **Зона № 2**

Обозначение характерных точек границ	Координаты, м				Метод определения координат	Формулы, примененные для расчета средней квадратической погрешности определения координат характерных точек границ (Mt), с подставленными в такие формулы значениями и итоговые (вычисленные) значения Mt, м	Описание закрепления точки
	содержатся в Едином государственном реестре недвижимости		определены в результате выполнения комплексных кадастровых работ				
	X	Y	X	Y			
1	2	3	4	5	6	7	8
н949У	-	-	581863.09	2177775.38	Метод спутниковых геодезических измерений (определений)	Mt=√ Mx2+√My2 = 0,10	-
н948У	-	-	581861.83	2177781.52	Метод спутниковых геодезических измерений (определений)	Mt=√ Mx2+√My2 = 0,10	-
н950У	-	-	581858.46	2177780.86	Метод спутниковых геодезических измерений (определений)	Mt=√ Mx2+√My2 = 0,10	-
н951У	-	-	581859.71	2177774.75	Метод спутниковых геодезических измерений (определений)	Mt=√ Mx2+√My2 = 0,10	-
н949У	-	-	581863.09	2177775.38	Метод спутниковых геодезических измерений (определений)	Mt=√ Mx2+√My2 = 0,10	-

2. Сведения о частях границ уточняемого земельного участка с кадастровым номером 53:23:8423302:2430 :

Обозначение части границ		Горизонтальное проложение (S), м	Описание прохождения части границ	Сведения о согласовании местоположения границ (согласовано/спорное)
от т.	до т.			
1	2	3	4	5
н949У	н948У	6.27	-	-
н948У	н950У	3.43	-	-
н950У	н951У	6.24	-	-
н951У	н949У	3.44	-	-

3. Сведения о характеристиках уточняемого земельного участка с кадастровым номером 53:23:8423302:2430 :

№ п/п	Наименование характеристики земельного участка	Значение характеристики
1	2	3
1.	Адрес земельного участка	-
1.1.	Сведения о местоположении земельного участка (при отсутствии адреса) в структурированном в соответствии с федеральной информационной адресной системой виде	-
1.2.	Дополнительные сведения о местоположении земельного участка	-
2.	Площадь земельного участка ± величина погрешности определения (вычисления) площади (Р ± ΔР), м2	21 ± 40
3.	Формула, примененная для вычисления предельной погрешности определения площади земельного участка, с подставленными значениями и итоговые (вычисленные) значения (ΔР), м2	ΔР=3.5*Mt*√P=3.5*2,5*√21=40
4.	Площадь земельного участка согласно сведениям Единого государственного реестра недвижимости (Ркад), м2	21
5.	Оценка расхождения Р и Ркад (Р - Ркад), м2	-
6.	Предельные минимальный и максимальный размеры земельного участка (Рмин и Рмакс), м2	- -
7.	Вид (виды) разрешенного использования	Для строительства и эксплуатации гаража
7.1.	Дополнительные сведения об использовании земельного участка	-
8.	Кадастровый или иной государственный учетный номер (инвентарный) здания, сооружения, объекта незавершенного строительства, расположенного на земельном участке	-
9.	Сведения о земельных участках (землях общего пользования, территории общего пользования), посредством которых обеспечивается доступ	Земли общего пользования
10.	Иные сведения	-

4. Пояснения к сведениям об уточняемом земельном участке с кадастровым номером 53:23:8423302:2430 :

1.	-

Сведения об уточняемых земельных участках

1. Сведения о характерных точках границы уточняемого земельного участка с кадастровым номером 53:23:8423302:1381 :

Система координат МСК-53, зона 2 **Зона № 2**

Обозначение характерных точек границ	Координаты, м				Метод определения координат	Формулы, примененные для расчета средней квадратической погрешности определения координат характерных точек границ (Mt), с подставленными в такие формулы значениями и итоговые (вычисленные) значения Mt, м	Описание закрепления точки
	содержатся в Едином государственном реестре недвижимости		определены в результате выполнения комплексных кадастровых работ				
	X	Y	X	Y			
1	2	3	4	5	6	7	8
н951У	-	-	581859.71	2177774.75	Метод спутниковых геодезических измерений (определений)	Mt=√ Mx2+√My2 = 0,10	-
н950У	-	-	581858.46	2177780.86	Метод спутниковых геодезических измерений (определений)	Mt=√ Mx2+√My2 = 0,10	-
н952У	-	-	581855.01	2177780.20	Метод спутниковых геодезических измерений (определений)	Mt=√ Mx2+√My2 = 0,10	-
н953У	-	-	581856.24	2177774.06	Метод спутниковых геодезических измерений (определений)	Mt=√ Mx2+√My2 = 0,10	-
н951У	-	-	581859.71	2177774.75	Метод спутниковых геодезических измерений (определений)	Mt=√ Mx2+√My2 = 0,10	-

2. Сведения о частях границ уточняемого земельного участка с кадастровым номером 53:23:8423302:1381 :

Обозначение части границ		Горизонтальное проложение (S), м	Описание прохождения части границ	Сведения о согласовании местоположения границ (согласовано/спорное)
от т.	до т.			
1	2	3	4	5
н951У	н950У	6.24	-	-
н950У	н952У	3.51	-	-
н952У	н953У	6.26	-	-
н953У	н951У	3.54	-	-

3. Сведения о характеристиках уточняемого земельного участка с кадастровым номером 53:23:8423302:1381 :

№ п/п	Наименование характеристики земельного участка	Значение характеристики
1	2	3
1.	Адрес земельного участка	-
1.1.	Сведения о местоположении земельного участка (при отсутствии адреса) в структурированном в соответствии с федеральной информационной адресной системой виде	-
1.2.	Дополнительные сведения о местоположении земельного участка	-
2.	Площадь земельного участка ± величина погрешности определения (вычисления) площади (Р ± ΔР), м2	22 ± 2
3.	Формула, примененная для вычисления предельной погрешности определения площади земельного участка, с подставленными значениями и итоговые (вычисленные) значения (ΔР), м2	ΔP=3.5*Mt*√P=3.5*0,1*√22=2
4.	Площадь земельного участка согласно сведениям Единого государственного реестра недвижимости (Ркад), м2	21
5.	Оценка расхождения Р и Ркад (Р - Ркад), м2	1
6.	Предельные минимальный и максимальный размеры земельного участка (Рмин и Рмакс), м2	- -
7.	Вид (виды) разрешенного использования	для строительства и эксплуатации гаража
7.1.	Дополнительные сведения об использовании земельного участка	-
8.	Кадастровый или иной государственный учетный номер (инвентарный) здания, сооружения, объекта незавершенного строительства, расположенного на земельном участке	-
9.	Сведения о земельных участках (землях общего пользования, территории общего пользования), посредством которых обеспечивается доступ	Земли общего пользования
10.	Иные сведения	-

4. Пояснения к сведениям об уточняемом земельном участке с кадастровым номером 53:23:8423302:1381 :

1.	-

Сведения об уточняемых земельных участках

1. Сведения о характерных точках границы уточняемого земельного участка с кадастровым номером 53:23:8423302:472 :

Система координат МСК-53, зона 2 **Зона № 2**

Обозначение характерных точек границ	Координаты, м				Метод определения координат	Формулы, примененные для расчета средней квадратической погрешности определения координат характерных точек границ (Mt), с подставленными в такие формулы значениями и итоговые (вычисленные) значения Mt, м	Описание закрепления точки
	содержатся в Едином государственном реестре недвижимости		определены в результате выполнения комплексных кадастровых работ				
	X	Y	X	Y			
1	2	3	4	5	6	7	8
н953У	-	-	581856.24	2177774.06	Метод спутниковых геодезических измерений (определений)	Mt=√ Mx2+√My2 = 0,10	-
н952У	-	-	581855.01	2177780.20	Метод спутниковых геодезических измерений (определений)	Mt=√ Mx2+√My2 = 0,10	-
н954У	-	-	581851.57	2177779.53	Метод спутниковых геодезических измерений (определений)	Mt=√ Mx2+√My2 = 0,10	-
н955У	-	-	581852.80	2177773.38	Метод спутниковых геодезических измерений (определений)	Mt=√ Mx2+√My2 = 0,10	-
н953У	-	-	581856.24	2177774.06	Метод спутниковых геодезических измерений (определений)	Mt=√ Mx2+√My2 = 0,10	-

2. Сведения о частях границ уточняемого земельного участка с кадастровым номером 53:23:8423302:472 :

Обозначение части границ		Горизонтальное проложение (S), м	Описание прохождения части границ	Сведения о согласовании местоположения границ (согласовано/спорное)
от т.	до т.			
1	2	3	4	5
н953У	н952У	6.26	-	-
н952У	н954У	3.50	-	-
н954У	н955У	6.27	-	-
н955У	н953У	3.51	-	-

3. Сведения о характеристиках уточняемого земельного участка с кадастровым номером 53:23:8423302:472 :

№ п/п	Наименование характеристики земельного участка	Значение характеристики
1	2	3
1.	Адрес земельного участка	-
1.1.	Сведения о местоположении земельного участка (при отсутствии адреса) в структурированном в соответствии с федеральной информационной адресной системой виде	-
1.2.	Дополнительные сведения о местоположении земельного участка	-
2.	Площадь земельного участка ± величина погрешности определения (вычисления) площади (Р ± ΔР), м2	22 ± 2
3.	Формула, примененная для вычисления предельной погрешности определения площади земельного участка, с подставленными значениями и итоговые (вычисленные) значения (ΔР), м2	ΔР=3.5*Mt*√P=3.5*0,1*√22=2
4.	Площадь земельного участка согласно сведениям Единого государственного реестра недвижимости (Ркад), м2	21
5.	Оценка расхождения Р и Ркад (Р - Ркад), м2	1
6.	Предельные минимальный и максимальный размеры земельного участка (Рмин и Рмакс), м2	- -
7.	Вид (виды) разрешенного использования	Под коммунально-складские объекты
7.1.	Дополнительные сведения об использовании земельного участка	-
8.	Кадастровый или иной государственный учетный номер (инвентарный) здания, сооружения, объекта незавершенного строительства, расположенного на земельном участке	-
9.	Сведения о земельных участках (землях общего пользования, территории общего пользования), посредством которых обеспечивается доступ	Земли общего пользования
10.	Иные сведения	-

4. Пояснения к сведениям об уточняемом земельном участке с кадастровым номером 53:23:8423302:472 :

1.	-

Сведения об уточняемых земельных участках

1. Сведения о характерных точках границы уточняемого земельного участка с кадастровым номером 53:23:8423302:473 :

Система координат МСК-53, зона 2 **Зона № 2**

Обозначение характерных точек границ	Координаты, м				Метод определения координат	Формулы, примененные для расчета средней квадратической погрешности определения координат характерных точек границ (Mt), с подставленными в такие формулы значениями и итоговые (вычисленные) значения Mt, м	Описание закрепления точки
	содержатся в Едином государственном реестре недвижимости		определены в результате выполнения комплексных кадастровых работ				
	X	Y	X	Y			
1	2	3	4	5	6	7	8
н955У	-	-	581852.80	2177773.38	Метод спутниковых геодезических измерений (определений)	Mt=√ Mx2+√My2 = 0,10	-
н954У	-	-	581851.57	2177779.53	Метод спутниковых геодезических измерений (определений)	Mt=√ Mx2+√My2 = 0,10	-
н956У	-	-	581848.12	2177778.86	Метод спутниковых геодезических измерений (определений)	Mt=√ Mx2+√My2 = 0,10	-
н957У	-	-	581849.36	2177772.69	Метод спутниковых геодезических измерений (определений)	Mt=√ Mx2+√My2 = 0,10	-
н955У	-	-	581852.80	2177773.38	Метод спутниковых геодезических измерений (определений)	Mt=√ Mx2+√My2 = 0,10	-

2. Сведения о частях границ уточняемого земельного участка с кадастровым номером 53:23:8423302:473 :

Обозначение части границ		Горизонтальное проложение (S), м	Описание прохождения части границ	Сведения о согласовании местоположения границ (согласовано/спорное)
от т.	до т.			
1	2	3	4	5
н955У	н954У	6.27	-	-
н954У	н956У	3.51	-	-
н956У	н957У	6.29	-	-
н957У	н955У	3.51	-	-

3. Сведения о характеристиках уточняемого земельного участка с кадастровым номером 53:23:8423302:473 :

№ п/п	Наименование характеристики земельного участка	Значение характеристики
1	2	3
1.	Адрес земельного участка	-
1.1.	Сведения о местоположении земельного участка (при отсутствии адреса) в структурированном в соответствии с федеральной информационной адресной системой виде	-
1.2.	Дополнительные сведения о местоположении земельного участка	-
2.	Площадь земельного участка ± величина погрешности определения (вычисления) площади (Р ± ΔР), м2	22 ± 2
3.	Формула, примененная для вычисления предельной погрешности определения площади земельного участка, с подставленными значениями и итоговые (вычисленные) значения (ΔР), м2	ΔP=3.5*Mt*√P=3.5*0,1*√22=2
4.	Площадь земельного участка согласно сведениям Единого государственного реестра недвижимости (Ркад), м2	21
5.	Оценка расхождения Р и Ркад (Р - Ркад), м2	1
6.	Предельные минимальный и максимальный размеры земельного участка (Рмин и Рмакс), м2	- -
7.	Вид (виды) разрешенного использования	для строительства и эксплуатации гаража №473
7.1.	Дополнительные сведения об использовании земельного участка	-
8.	Кадастровый или иной государственный учетный номер (инвентарный) здания, сооружения, объекта незавершенного строительства, расположенного на земельном участке	53:23:8423302:2094
9.	Сведения о земельных участках (землях общего пользования, территории общего пользования), посредством которых обеспечивается доступ	Земли общего пользования
10.	Иные сведения	-

4. Пояснения к сведениям об уточняемом земельном участке с кадастровым номером 53:23:8423302:473 :

1.	-

Сведения об уточняемых земельных участках

1. Сведения о характерных точках границы уточняемого земельного участка с кадастровым номером 53:23:8423302:474 :

Система координат МСК-53, зона 2 **Зона № 2**

Обозначение характерных точек границ	Координаты, м				Метод определения координат	Формулы, примененные для расчета средней квадратической погрешности определения координат характерных точек границ (Mt), с подставленными в такие формулы значениями и итоговые (вычисленные) значения Mt, м	Описание закрепления точки
	содержатся в Едином государственном реестре недвижимости		определены в результате выполнения комплексных кадастровых работ				
	X	Y	X	Y			
1	2	3	4	5	6	7	8
н957У	-	-	581849.36	2177772.69	Метод спутниковых геодезических измерений (определений)	Mt=√ Mx2+√My2 = 0,10	-
н956У	-	-	581848.12	2177778.86	Метод спутниковых геодезических измерений (определений)	Mt=√ Mx2+√My2 = 0,10	-
н958У	-	-	581844.78	2177778.22	Метод спутниковых геодезических измерений (определений)	Mt=√ Mx2+√My2 = 0,10	-
н959У	-	-	581845.99	2177772.06	Метод спутниковых геодезических измерений (определений)	Mt=√ Mx2+√My2 = 0,10	-
н957У	-	-	581849.36	2177772.69	Метод спутниковых геодезических измерений (определений)	Mt=√ Mx2+√My2 = 0,10	-

2. Сведения о частях границ уточняемого земельного участка с кадастровым номером 53:23:8423302:474 :

Обозначение части границ		Горизонтальное проложение (S), м	Описание прохождения части границ	Сведения о согласовании местоположения границ (согласовано/спорное)
от т.	до т.			
1	2	3	4	5
н957У	н956У	6.29	-	-
н956У	н958У	3.40	-	-
н958У	н959У	6.28	-	-
н959У	н957У	3.43	-	-

3. Сведения о характеристиках уточняемого земельного участка с кадастровым номером 53:23:8423302:474 :

№ п/п	Наименование характеристики земельного участка	Значение характеристики
1	2	3
1.	Адрес земельного участка	-
1.1.	Сведения о местоположении земельного участка (при отсутствии адреса) в структурированном в соответствии с федеральной информационной адресной системой виде	-
1.2.	Дополнительные сведения о местоположении земельного участка	-
2.	Площадь земельного участка ± величина погрешности определения (вычисления) площади (Р ± ΔР), м2	21 ± 2
3.	Формула, примененная для вычисления предельной погрешности определения площади земельного участка, с подставленными значениями и итоговые (вычисленные) значения (ΔР), м2	ΔР=3.5*Mt*√P=3.5*0,1*√21=2
4.	Площадь земельного участка согласно сведениям Единого государственного реестра недвижимости (Ркад), м2	21
5.	Оценка расхождения Р и Ркад (Р - Ркад), м2	-
6.	Предельные минимальный и максимальный размеры земельного участка (Рмин и Рмакс), м2	- -
7.	Вид (виды) разрешенного использования	для строительства и эксплуатации гаража
7.1.	Дополнительные сведения об использовании земельного участка	-
8.	Кадастровый или иной государственный учетный номер (инвентарный) здания, сооружения, объекта незавершенного строительства, расположенного на земельном участке	53:23:8423302:1576
9.	Сведения о земельных участках (землях общего пользования, территории общего пользования), посредством которых обеспечивается доступ	Земли общего пользования
10.	Иные сведения	-

4. Пояснения к сведениям об уточняемом земельном участке с кадастровым номером 53:23:8423302:474 :

1.	-

Сведения об уточняемых земельных участках

1. Сведения о характерных точках границы уточняемого земельного участка с кадастровым номером 53:23:8423302:475 :

Система координат МСК-53, зона 2 **Зона № 2**

Обозначение характерных точек границ	Координаты, м				Метод определения координат	Формулы, примененные для расчета средней квадратической погрешности определения координат характерных точек границ (Mt), с подставленными в такие формулы значениями и итоговые (вычисленные) значения Mt, м	Описание закрепления точки
	содержатся в Едином государственном реестре недвижимости		определены в результате выполнения комплексных кадастровых работ				
	X	Y	X	Y			
1	2	3	4	5	6	7	8
н959У	-	-	581845.99	2177772.06	Метод спутниковых геодезических измерений (определений)	Mt=√ Mx2+√My2 = 0,10	-
н958У	-	-	581844.78	2177778.22	Метод спутниковых геодезических измерений (определений)	Mt=√ Mx2+√My2 = 0,10	-
н960У	-	-	581841.39	2177777.56	Метод спутниковых геодезических измерений (определений)	Mt=√ Mx2+√My2 = 0,10	-
н961У	-	-	581842.68	2177771.41	Метод спутниковых геодезических измерений (определений)	Mt=√ Mx2+√My2 = 0,10	-
н959У	-	-	581845.99	2177772.06	Метод спутниковых геодезических измерений (определений)	Mt=√ Mx2+√My2 = 0,10	-

2. Сведения о частях границ уточняемого земельного участка с кадастровым номером 53:23:8423302:475 :

Обозначение части границ		Горизонтальное проложение (S), м	Описание прохождения части границ	Сведения о согласовании местоположения границ (согласовано/спорное)
от т.	до т.			
1	2	3	4	5
н959У	н958У	6.28	-	-
н958У	н960У	3.45	-	-
н960У	н961У	6.28	-	-
н961У	н959У	3.37	-	-

3. Сведения о характеристиках уточняемого земельного участка с кадастровым номером 53:23:8423302:475 :

№ п/п	Наименование характеристики земельного участка	Значение характеристики
1	2	3
1.	Адрес земельного участка	-
1.1.	Сведения о местоположении земельного участка (при отсутствии адреса) в структурированном в соответствии с федеральной информационной адресной системой виде	-
1.2.	Дополнительные сведения о местоположении земельного участка	-
2.	Площадь земельного участка ± величина погрешности определения (вычисления) площади (Р ± ΔР), м2	21 ± 2
3.	Формула, примененная для вычисления предельной погрешности определения площади земельного участка, с подставленными значениями и итоговые (вычисленные) значения (ΔР), м2	ΔР=3.5*Mt*√P=3.5*0,1*√21=2
4.	Площадь земельного участка согласно сведениям Единого государственного реестра недвижимости (Ркад), м2	21
5.	Оценка расхождения Р и Ркад (Р - Ркад), м2	-
6.	Предельные минимальный и максимальный размеры земельного участка (Рмин и Рмакс), м2	- -
7.	Вид (виды) разрешенного использования	Под коммунально-складские объекты
7.1.	Дополнительные сведения об использовании земельного участка	-
8.	Кадастровый или иной государственный учетный номер (инвентарный) здания, сооружения, объекта незавершенного строительства, расположенного на земельном участке	-
9.	Сведения о земельных участках (землях общего пользования, территории общего пользования), посредством которых обеспечивается доступ	Земли общего пользования
10.	Иные сведения	-

4. Пояснения к сведениям об уточняемом земельном участке с кадастровым номером 53:23:8423302:475 :

1.	-

Сведения об уточняемых земельных участках

1. Сведения о характерных точках границы уточняемого земельного участка с кадастровым номером 53:23:8423302:476 :

Система координат МСК-53, зона 2 **Зона № 2**

Обозначение характерных точек границ	Координаты, м				Метод определения координат	Формулы, примененные для расчета средней квадратической погрешности определения координат характерных точек границ (Mt), с подставленными в такие формулы значениями и итоговые (вычисленные) значения Mt, м	Описание закрепления точки
	содержатся в Едином государственном реестре недвижимости		определены в результате выполнения комплексных кадастровых работ				
	X	Y	X	Y			
1	2	3	4	5	6	7	8
н961У	-	-	581842.68	2177771.41	Метод спутниковых геодезических измерений (определений)	Mt=√ Mx2+√My2 = 0,10	-
н960У	-	-	581841.39	2177777.56	Метод спутниковых геодезических измерений (определений)	Mt=√ Mx2+√My2 = 0,10	-
н962У	-	-	581838.14	2177776.93	Метод спутниковых геодезических измерений (определений)	Mt=√ Mx2+√My2 = 0,10	-
н963У	-	-	581839.37	2177770.74	Метод спутниковых геодезических измерений (определений)	Mt=√ Mx2+√My2 = 0,10	-
н961У	-	-	581842.68	2177771.41	Метод спутниковых геодезических измерений (определений)	Mt=√ Mx2+√My2 = 0,10	-

2. Сведения о частях границ уточняемого земельного участка с кадастровым номером 53:23:8423302:476 :

Обозначение части границ		Горизонтальное проложение (S), м	Описание прохождения части границ	Сведения о согласовании местоположения границ (согласовано/спорное)
от т.	до т.			
1	2	3	4	5
н961У	н960У	6.28	-	-
н960У	н962У	3.31	-	-
н962У	н963У	6.31	-	-
н963У	н961У	3.38	-	-

3. Сведения о характеристиках уточняемого земельного участка с кадастровым номером 53:23:8423302:476 :

№ п/п	Наименование характеристики земельного участка	Значение характеристики
1	2	3
1.	Адрес земельного участка	-
1.1.	Сведения о местоположении земельного участка (при отсутствии адреса) в структурированном в соответствии с федеральной информационной адресной системой виде	-
1.2.	Дополнительные сведения о местоположении земельного участка	-
2.	Площадь земельного участка ± величина погрешности определения (вычисления) площади (Р ± ΔР), м2	21 ± 2
3.	Формула, примененная для вычисления предельной погрешности определения площади земельного участка, с подставленными значениями и итоговые (вычисленные) значения (ΔР), м2	ΔР=3.5*Mt*√P=3.5*0,1*√21=2
4.	Площадь земельного участка согласно сведениям Единого государственного реестра недвижимости (Ркад), м2	21
5.	Оценка расхождения Р и Ркад (Р - Ркад), м2	-
6.	Предельные минимальный и максимальный размеры земельного участка (Рмин и Рмакс), м2	- -
7.	Вид (виды) разрешенного использования	Под коммунально-складские объекты
7.1.	Дополнительные сведения об использовании земельного участка	-
8.	Кадастровый или иной государственный учетный номер (инвентарный) здания, сооружения, объекта незавершенного строительства, расположенного на земельном участке	53:23:8423302:2396
9.	Сведения о земельных участках (землях общего пользования, территории общего пользования), посредством которых обеспечивается доступ	Земли общего пользования
10.	Иные сведения	-

4. Пояснения к сведениям об уточняемом земельном участке с кадастровым номером 53:23:8423302:476 :

1.	-

Сведения об уточняемых земельных участках

1. Сведения о характерных точках границы уточняемого земельного участка с кадастровым номером 53:23:8423302:477 :

Система координат МСК-53, зона 2 **Зона № 2**

Обозначение характерных точек границ	Координаты, м				Метод определения координат	Формулы, примененные для расчета средней квадратической погрешности определения координат характерных точек границ (Mt), с подставленными в такие формулы значениями и итоговые (вычисленные) значения Mt, м	Описание закрепления точки
	содержатся в Едином государственном реестре недвижимости		определены в результате выполнения комплексных кадастровых работ				
	X	Y	X	Y			
1	2	3	4	5	6	7	8
н963У	-	-	581839.37	2177770.74	Метод спутниковых геодезических измерений (определений)	Mt=√ Mx2+√My2 = 0,10	-
н962У	-	-	581838.14	2177776.93	Метод спутниковых геодезических измерений (определений)	Mt=√ Mx2+√My2 = 0,10	-
н964У	-	-	581834.42	2177776.21	Метод спутниковых геодезических измерений (определений)	Mt=√ Mx2+√My2 = 0,10	-
н965У	-	-	581835.66	2177769.97	Метод спутниковых геодезических измерений (определений)	Mt=√ Mx2+√My2 = 0,10	-
н963У	-	-	581839.37	2177770.74	Метод спутниковых геодезических измерений (определений)	Mt=√ Mx2+√My2 = 0,10	-

2. Сведения о частях границ уточняемого земельного участка с кадастровым номером 53:23:8423302:477 :

Обозначение части границ		Горизонтальное проложение (S), м	Описание прохождения части границ	Сведения о согласовании местоположения границ (согласовано/спорное)
от т.	до т.			
1	2	3	4	5
н963У	н962У	6.31	-	-
н962У	н964У	3.79	-	-
н964У	н965У	6.36	-	-
н965У	н963У	3.79	-	-

3. Сведения о характеристиках уточняемого земельного участка с кадастровым номером 53:23:8423302:477 :

№ п/п	Наименование характеристики земельного участка	Значение характеристики
1	2	3
1.	Адрес земельного участка	-
1.1.	Сведения о местоположении земельного участка (при отсутствии адреса) в структурированном в соответствии с федеральной информационной адресной системой виде	-
1.2.	Дополнительные сведения о местоположении земельного участка	-
2.	Площадь земельного участка ± величина погрешности определения (вычисления) площади (Р ± ΔР), м2	24 ± 2
3.	Формула, примененная для вычисления предельной погрешности определения площади земельного участка, с подставленными значениями и итоговые (вычисленные) значения (ΔР), м2	ΔP=3.5*Mt*√P=3.5*0,1*√24=2
4.	Площадь земельного участка согласно сведениям Единого государственного реестра недвижимости (Ркад), м2	22
5.	Оценка расхождения Р и Ркад (Р - Ркад), м2	2
6.	Предельные минимальный и максимальный размеры земельного участка (Рмин и Рмакс), м2	- -
7.	Вид (виды) разрешенного использования	для эксплуатации кирпичного гаража №477
7.1.	Дополнительные сведения об использовании земельного участка	-
8.	Кадастровый или иной государственный учетный номер (инвентарный) здания, сооружения, объекта незавершенного строительства, расположенного на земельном участке	53:23:8423302:2107
9.	Сведения о земельных участках (землях общего пользования, территории общего пользования), посредством которых обеспечивается доступ	Земли общего пользования
10.	Иные сведения	-

4. Пояснения к сведениям об уточняемом земельном участке с кадастровым номером 53:23:8423302:477 :

1.	-

Сведения об уточняемых земельных участках

1. Сведения о характерных точках границы уточняемого земельного участка с кадастровым номером 53:23:8423302:478 :

Система координат МСК-53, зона 2 **Зона № 2**

Обозначение характерных точек границ	Координаты, м				Метод определения координат	Формулы, примененные для расчета средней квадратической погрешности определения координат характерных точек границ (Mt), с подставленными в такие формулы значениями и итоговые (вычисленные) значения Mt, м	Описание закрепления точки
	содержатся в Едином государственном реестре недвижимости		определены в результате выполнения комплексных кадастровых работ				
	X	Y	X	Y			
1	2	3	4	5	6	7	8
н965У	-	-	581835.66	2177769.97	Метод спутниковых геодезических измерений (определений)	Mt=√ Mx2+√My2 = 0,10	-
н964У	-	-	581834.42	2177776.21	Метод спутниковых геодезических измерений (определений)	Mt=√ Mx2+√My2 = 0,10	-
н966У	-	-	581831.17	2177775.58	Метод спутниковых геодезических измерений (определений)	Mt=√ Mx2+√My2 = 0,10	-
н967У	-	-	581830.94	2177775.54	Метод спутниковых геодезических измерений (определений)	Mt=√ Mx2+√My2 = 0,10	-
н968У	-	-	581832.20	2177769.23	Метод спутниковых геодезических измерений (определений)	Mt=√ Mx2+√My2 = 0,10	-
н965У	-	-	581835.66	2177769.97	Метод спутниковых геодезических измерений (определений)	Mt=√ Mx2+√My2 = 0,10	-

2. Сведения о частях границ уточняемого земельного участка с кадастровым номером 53:23:8423302:478 :

Обозначение части границ		Горизонтальное проложение (S), м	Описание прохождения части границ	Сведения о согласовании местоположения границ (согласовано/спорное)
от т.	до т.			
1	2	3	4	5
н965У	н964У	6.36	-	-
н964У	н966У	3.31	-	-
н966У	н967У	0.23	-	-
н967У	н968У	6.43	-	-
н968У	н965У	3.54	-	-

3. Сведения о характеристиках уточняемого земельного участка с кадастровым номером 53:23:8423302:478 :

№ п/п	Наименование характеристики земельного участка	Значение характеристики
1	2	3
1.	Адрес земельного участка	-
1.1.	Сведения о местоположении земельного участка (при отсутствии адреса) в структурированном в соответствии с федеральной информационной адресной системой виде	-
1.2.	Дополнительные сведения о местоположении земельного участка	-
2.	Площадь земельного участка ± величина погрешности определения (вычисления) площади (Р ± ΔР), м2	23 ± 2
3.	Формула, примененная для вычисления предельной погрешности определения площади земельного участка, с подставленными значениями и итоговые (вычисленные) значения (ΔР), м2	ΔР=3.5*Mt*√P=3.5*0,1*√23=2
4.	Площадь земельного участка согласно сведениям Единого государственного реестра недвижимости (Ркад), м2	23
5.	Оценка расхождения Р и Ркад (Р - Ркад), м2	-
6.	Предельные минимальный и максимальный размеры земельного участка (Рмин и Рмакс), м2	- -
7.	Вид (виды) разрешенного использования	Под коммунально-складские объекты
7.1.	Дополнительные сведения об использовании земельного участка	-
8.	Кадастровый или иной государственный учетный номер (инвентарный) здания, сооружения, объекта незавершенного строительства, расположенного на земельном участке	53:23:8423302:1927
9.	Сведения о земельных участках (землях общего пользования, территории общего пользования), посредством которых обеспечивается доступ	Земли общего пользования
10.	Иные сведения	-

4. Пояснения к сведениям об уточняемом земельном участке с кадастровым номером 53:23:8423302:478 :

1.	-

Сведения об уточняемых земельных участках

1. Сведения о характерных точках границы уточняемого земельного участка с кадастровым номером 53:23:8423302:479 :

Система координат МСК-53, зона 2 **Зона № 2**

Обозначение характерных точек границ	Координаты, м				Метод определения координат	Формулы, примененные для расчета средней квадратической погрешности определения координат характерных точек границ (Mt), с подставленными в такие формулы значениями и итоговые (вычисленные) значения Mt, м	Описание закрепления точки
	содержатся в Едином государственном реестре недвижимости		определены в результате выполнения комплексных кадастровых работ				
	X	Y	X	Y			
1	2	3	4	5	6	7	8
н968У	-	-	581832.20	2177769.23	Метод спутниковых геодезических измерений (определений)	Mt=√ Mx2+√My2 = 0,10	-
н967У	-	-	581830.94	2177775.54	Метод спутниковых геодезических измерений (определений)	Mt=√ Mx2+√My2 = 0,10	-
н969У	-	-	581827.77	2177774.93	Метод спутниковых геодезических измерений (определений)	Mt=√ Mx2+√My2 = 0,10	-
н970У	-	-	581827.42	2177774.86	Метод спутниковых геодезических измерений (определений)	Mt=√ Mx2+√My2 = 0,10	-
н971У	-	-	581828.65	2177768.54	Метод спутниковых геодезических измерений (определений)	Mt=√ Mx2+√My2 = 0,10	-
н968У	-	-	581832.20	2177769.23	Метод спутниковых геодезических измерений (определений)	Mt=√ Mx2+√My2 = 0,10	-

2. Сведения о частях границ уточняемого земельного участка с кадастровым номером 53:23:8423302:479 :

Обозначение части границ		Горизонтальное проложение (S), м	Описание прохождения части границ	Сведения о согласовании местоположения границ (согласовано/спорное)
от т.	до т.			
1	2	3	4	5
н968У	н967У	6.43	-	-
н967У	н969У	3.23	-	-
н969У	н970У	0.36	-	-
н970У	н971У	6.44	-	-
н971У	н968У	3.62	-	-

3. Сведения о характеристиках уточняемого земельного участка с кадастровым номером 53:23:8423302:479 :

№ п/п	Наименование характеристики земельного участка	Значение характеристики
1	2	3
1.	Адрес земельного участка	-
1.1.	Сведения о местоположении земельного участка (при отсутствии адреса) в структурированном в соответствии с федеральной информационной адресной системой виде	-
1.2.	Дополнительные сведения о местоположении земельного участка	-
2.	Площадь земельного участка ± величина погрешности определения (вычисления) площади (Р ± ΔР), м2	23 ± 2
3.	Формула, примененная для вычисления предельной погрешности определения площади земельного участка, с подставленными значениями и итоговые (вычисленные) значения (ΔР), м2	ΔР=3.5*Mt*√P=3.5*0,1*√23=2
4.	Площадь земельного участка согласно сведениям Единого государственного реестра недвижимости (Ркад), м2	21
5.	Оценка расхождения Р и Ркад (Р - Ркад), м2	2
6.	Предельные минимальный и максимальный размеры земельного участка (Рмин и Рмакс), м2	- -
7.	Вид (виды) разрешенного использования	Под коммунально-складские объекты
7.1.	Дополнительные сведения об использовании земельного участка	-
8.	Кадастровый или иной государственный учетный номер (инвентарный) здания, сооружения, объекта незавершенного строительства, расположенного на земельном участке	53:23:8423302:2029
9.	Сведения о земельных участках (землях общего пользования, территории общего пользования), посредством которых обеспечивается доступ	Земли общего пользования
10.	Иные сведения	-

4. Пояснения к сведениям об уточняемом земельном участке с кадастровым номером 53:23:8423302:479 :

1.	-

Сведения об уточняемых земельных участках

1. Сведения о характерных точках границы уточняемого земельного участка с кадастровым номером 53:23:8423302:480 :

Система координат МСК-53, зона 2 **Зона № 2**

Обозначение характерных точек границ	Координаты, м				Метод определения координат	Формулы, примененные для расчета средней квадратической погрешности определения координат характерных точек границ (Mt), с подставленными в такие формулы значениями и итоговые (вычисленные) значения Mt, м	Описание закрепления точки
	содержатся в Едином государственном реестре недвижимости		определены в результате выполнения комплексных кадастровых работ				
	X	Y	X	Y			
1	2	3	4	5	6	7	8
н971У	-	-	581828.65	2177768.54	Метод спутниковых геодезических измерений (определений)	Mt=√ Mx2+√My2 = 0,10	-
н970У	-	-	581827.42	2177774.86	Метод спутниковых геодезических измерений (определений)	Mt=√ Mx2+√My2 = 0,10	-
н972У	-	-	581824.09	2177774.21	Метод спутниковых геодезических измерений (определений)	Mt=√ Mx2+√My2 = 0,10	-
н973У	-	-	581823.92	2177774.18	Метод спутниковых геодезических измерений (определений)	Mt=√ Mx2+√My2 = 0,10	-
н974У	-	-	581825.12	2177767.88	Метод спутниковых геодезических измерений (определений)	Mt=√ Mx2+√My2 = 0,10	-
н971У	-	-	581828.65	2177768.54	Метод спутниковых геодезических измерений (определений)	Mt=√ Mx2+√My2 = 0,10	-

2. Сведения о частях границ уточняемого земельного участка с кадастровым номером 53:23:8423302:480 :

Обозначение части границ		Горизонтальное проложение (S), м	Описание прохождения части границ	Сведения о согласовании местоположения границ (согласовано/спорное)
от т.	до т.			
1	2	3	4	5
н971У	н970У	6.44	-	-
н970У	н972У	3.39	-	-
н972У	н973У	0.17	-	-
н973У	н974У	6.41	-	-
н974У	н971У	3.59	-	-

3. Сведения о характеристиках уточняемого земельного участка с кадастровым номером 53:23:8423302:480 :

№ п/п	Наименование характеристики земельного участка	Значение характеристики
1	2	3
1.	Адрес земельного участка	-
1.1.	Сведения о местоположении земельного участка (при отсутствии адреса) в структурированном в соответствии с федеральной информационной адресной системой виде	-
1.2.	Дополнительные сведения о местоположении земельного участка	-
2.	Площадь земельного участка ± величина погрешности определения (вычисления) площади (Р ± ΔР), м2	23 ± 2
3.	Формула, примененная для вычисления предельной погрешности определения площади земельного участка, с подставленными значениями и итоговые (вычисленные) значения (ΔР), м2	ΔР=3.5*Mt*√P=3.5*0,1*√23=2
4.	Площадь земельного участка согласно сведениям Единого государственного реестра недвижимости (Ркад), м2	21
5.	Оценка расхождения Р и Ркад (Р - Ркад), м2	2
6.	Предельные минимальный и максимальный размеры земельного участка (Рмин и Рмакс), м2	- -
7.	Вид (виды) разрешенного использования	под строительство и эксплуатацию гаража
7.1.	Дополнительные сведения об использовании земельного участка	-
8.	Кадастровый или иной государственный учетный номер (инвентарный) здания, сооружения, объекта незавершенного строительства, расположенного на земельном участке	53:23:8423302:2124
9.	Сведения о земельных участках (землях общего пользования, территории общего пользования), посредством которых обеспечивается доступ	Земли общего пользования
10.	Иные сведения	-

4. Пояснения к сведениям об уточняемом земельном участке с кадастровым номером 53:23:8423302:480 :

1.	-

Сведения об уточняемых земельных участках

1. Сведения о характерных точках границы уточняемого земельного участка с кадастровым номером 53:23:8423302:481 :

Система координат МСК-53, зона 2 **Зона № 2**

Обозначение характерных точек границ	Координаты, м				Метод определения координат	Формулы, примененные для расчета средней квадратической погрешности определения координат характерных точек границ (Mt), с подставленными в такие формулы значениями и итоговые (вычисленные) значения Mt, м	Описание закрепления точки
	содержатся в Едином государственном реестре недвижимости		определены в результате выполнения комплексных кадастровых работ				
	X	Y	X	Y			
1	2	3	4	5	6	7	8
н974У	-	-	581825.12	2177767.88	Метод спутниковых геодезических измерений (определений)	Mt=√ Mx2+√My2 = 0,10	-
н973У	-	-	581823.92	2177774.18	Метод спутниковых геодезических измерений (определений)	Mt=√ Mx2+√My2 = 0,10	-
н975У	-	-	581820.49	2177773.51	Метод спутниковых геодезических измерений (определений)	Mt=√ Mx2+√My2 = 0,10	-
н976У	-	-	581821.69	2177767.23	Метод спутниковых геодезических измерений (определений)	Mt=√ Mx2+√My2 = 0,10	-
н974У	-	-	581825.12	2177767.88	Метод спутниковых геодезических измерений (определений)	Mt=√ Mx2+√My2 = 0,10	-

2. Сведения о частях границ уточняемого земельного участка с кадастровым номером 53:23:8423302:481 :

Обозначение части границ		Горизонтальное проложение (S), м	Описание прохождения части границ	Сведения о согласовании местоположения границ (согласовано/спорное)
от т.	до т.			
1	2	3	4	5
н974У	н973У	6.41	-	-
н973У	н975У	3.49	-	-
н975У	н976У	6.39	-	-
н976У	н974У	3.49	-	-

3. Сведения о характеристиках уточняемого земельного участка с кадастровым номером 53:23:8423302:481 :

№ п/п	Наименование характеристики земельного участка	Значение характеристики
1	2	3
1.	Адрес земельного участка	-
1.1.	Сведения о местоположении земельного участка (при отсутствии адреса) в структурированном в соответствии с федеральной информационной адресной системой виде	-
1.2.	Дополнительные сведения о местоположении земельного участка	-
2.	Площадь земельного участка ± величина погрешности определения (вычисления) площади (Р ± ΔР), м2	22 ± 2
3.	Формула, примененная для вычисления предельной погрешности определения площади земельного участка, с подставленными значениями и итоговые (вычисленные) значения (ΔР), м2	ΔP=3.5*Mt*√P=3.5*0,1*√22=2
4.	Площадь земельного участка согласно сведениям Единого государственного реестра недвижимости (Ркад), м2	22
5.	Оценка расхождения Р и Ркад (Р - Ркад), м2	-
6.	Предельные минимальный и максимальный размеры земельного участка (Рмин и Рмакс), м2	- -
7.	Вид (виды) разрешенного использования	для эксплуатации индивидуального кирпичного гаража
7.1.	Дополнительные сведения об использовании земельного участка	-
8.	Кадастровый или иной государственный учетный номер (инвентарный) здания, сооружения, объекта незавершенного строительства, расположенного на земельном участке	53:23:8423302:1574
9.	Сведения о земельных участках (землях общего пользования, территории общего пользования), посредством которых обеспечивается доступ	Земли общего пользования
10.	Иные сведения	-

4. Пояснения к сведениям об уточняемом земельном участке с кадастровым номером 53:23:8423302:481 :

1.	-

Сведения об уточняемых земельных участках

1. Сведения о характерных точках границы уточняемого земельного участка с кадастровым номером 53:23:8423302:482 :

Система координат МСК-53, зона 2 **Зона № 2**

Обозначение характерных точек границ	Координаты, м				Метод определения координат	Формулы, примененные для расчета средней квадратической погрешности определения координат характерных точек границ (Mt), с подставленными в такие формулы значениями и итоговые (вычисленные) значения Mt, м	Описание закрепления точки
	содержатся в Едином государственном реестре недвижимости		определены в результате выполнения комплексных кадастровых работ				
	X	Y	X	Y			
1	2	3	4	5	6	7	8
н976У	-	-	581821.69	2177767.23	Метод спутниковых геодезических измерений (определений)	Mt=√ Mx2+√My2 = 0,10	-
н975У	-	-	581820.49	2177773.51	Метод спутниковых геодезических измерений (определений)	Mt=√ Mx2+√My2 = 0,10	-
н977У	-	-	581817.12	2177772.86	Метод спутниковых геодезических измерений (определений)	Mt=√ Mx2+√My2 = 0,10	-
н978У	-	-	581818.30	2177766.58	Метод спутниковых геодезических измерений (определений)	Mt=√ Mx2+√My2 = 0,10	-
н976У	-	-	581821.69	2177767.23	Метод спутниковых геодезических измерений (определений)	Mt=√ Mx2+√My2 = 0,10	-

2. Сведения о частях границ уточняемого земельного участка с кадастровым номером 53:23:8423302:482 :

Обозначение части границ		Горизонтальное проложение (S), м	Описание прохождения части границ	Сведения о согласовании местоположения границ (согласовано/спорное)
от т.	до т.			
1	2	3	4	5
н976У	н975У	6.39	-	-
н975У	н977У	3.43	-	-
н977У	н978У	6.39	-	-
н978У	н976У	3.45	-	-

3. Сведения о характеристиках уточняемого земельного участка с кадастровым номером 53:23:8423302:482 :

№ п/п	Наименование характеристики земельного участка	Значение характеристики
1	2	3
1.	Адрес земельного участка	-
1.1.	Сведения о местоположении земельного участка (при отсутствии адреса) в структурированном в соответствии с федеральной информационной адресной системой виде	-
1.2.	Дополнительные сведения о местоположении земельного участка	-
2.	Площадь земельного участка ± величина погрешности определения (вычисления) площади (Р ± ΔР), м2	22 ± 2
3.	Формула, примененная для вычисления предельной погрешности определения площади земельного участка, с подставленными значениями и итоговые (вычисленные) значения (ΔР), м2	ΔР=3.5*Mt*√P=3.5*0,1*√22=2
4.	Площадь земельного участка согласно сведениям Единого государственного реестра недвижимости (Ркад), м2	21
5.	Оценка расхождения Р и Ркад (Р - Ркад), м2	1
6.	Предельные минимальный и максимальный размеры земельного участка (Рмин и Рмакс), м2	- -
7.	Вид (виды) разрешенного использования	для строительства и эксплуатации гаража
7.1.	Дополнительные сведения об использовании земельного участка	-
8.	Кадастровый или иной государственный учетный номер (инвентарный) здания, сооружения, объекта незавершенного строительства, расположенного на земельном участке	-
9.	Сведения о земельных участках (землях общего пользования, территории общего пользования), посредством которых обеспечивается доступ	Земли общего пользования
10.	Иные сведения	-

4. Пояснения к сведениям об уточняемом земельном участке с кадастровым номером 53:23:8423302:482 :

1.	-

Сведения об уточняемых земельных участках

1. Сведения о характерных точках границы уточняемого земельного участка с кадастровым номером 53:23:8423302:483 :

Система координат МСК-53, зона 2 **Зона № 2**

Обозначение характерных точек границ	Координаты, м				Метод определения координат	Формулы, примененные для расчета средней квадратической погрешности определения координат характерных точек границ (Mt), с подставленными в такие формулы значениями и итоговые (вычисленные) значения Mt, м	Описание закрепления точки
	содержатся в Едином государственном реестре недвижимости		определены в результате выполнения комплексных кадастровых работ				
	X	Y	X	Y			
1	2	3	4	5	6	7	8
н978У	-	-	581818.30	2177766.58	Метод спутниковых геодезических измерений (определений)	Mt=√ Mx2+√My2 = 0,10	-
н977У	-	-	581817.12	2177772.86	Метод спутниковых геодезических измерений (определений)	Mt=√ Mx2+√My2 = 0,10	-
н979У	-	-	581813.80	2177772.22	Метод спутниковых геодезических измерений (определений)	Mt=√ Mx2+√My2 = 0,10	-
н980У	-	-	581815.00	2177765.97	Метод спутниковых геодезических измерений (определений)	Mt=√ Mx2+√My2 = 0,10	-
н978У	-	-	581818.30	2177766.58	Метод спутниковых геодезических измерений (определений)	Mt=√ Mx2+√My2 = 0,10	-

2. Сведения о частях границ уточняемого земельного участка с кадастровым номером 53:23:8423302:483 :

Обозначение части границ		Горизонтальное проложение (S), м	Описание прохождения части границ	Сведения о согласовании местоположения границ (согласовано/спорное)
от т.	до т.			
1	2	3	4	5
н978У	н977У	6.39	-	-
н977У	н979У	3.38	-	-
н979У	н980У	6.36	-	-
н980У	н978У	3.36	-	-

3. Сведения о характеристиках уточняемого земельного участка с кадастровым номером 53:23:8423302:483 :

№ п/п	Наименование характеристики земельного участка	Значение характеристики
1	2	3
1.	Адрес земельного участка	-
1.1.	Сведения о местоположении земельного участка (при отсутствии адреса) в структурированном в соответствии с федеральной информационной адресной системой виде	-
1.2.	Дополнительные сведения о местоположении земельного участка	-
2.	Площадь земельного участка ± величина погрешности определения (вычисления) площади (Р ± ΔР), м2	21 ± 2
3.	Формула, примененная для вычисления предельной погрешности определения площади земельного участка, с подставленными значениями и итоговые (вычисленные) значения (ΔР), м2	ΔР=3.5*Mt*√P=3.5*0,1*√21=2
4.	Площадь земельного участка согласно сведениям Единого государственного реестра недвижимости (Ркад), м2	21
5.	Оценка расхождения Р и Ркад (Р - Ркад), м2	-
6.	Предельные минимальный и максимальный размеры земельного участка (Рмин и Рмакс), м2	- -
7.	Вид (виды) разрешенного использования	Под коммунально-складские объекты
7.1.	Дополнительные сведения об использовании земельного участка	-
8.	Кадастровый или иной государственный учетный номер (инвентарный) здания, сооружения, объекта незавершенного строительства, расположенного на земельном участке	53:23:8423302:1929
9.	Сведения о земельных участках (землях общего пользования, территории общего пользования), посредством которых обеспечивается доступ	Земли общего пользования
10.	Иные сведения	-

4. Пояснения к сведениям об уточняемом земельном участке с кадастровым номером 53:23:8423302:483 :

1.	-

Сведения об уточняемых земельных участках

1. Сведения о характерных точках границы уточняемого земельного участка с кадастровым номером 53:23:8423302:485 :

Система координат МСК-53, зона 2 **Зона № 2**

Обозначение характерных точек границ	Координаты, м				Метод определения координат	Формулы, примененные для расчета средней квадратической погрешности определения координат характерных точек границ (Mt), с подставленными в такие формулы значениями и итоговые (вычисленные) значения Mt, м	Описание закрепления точки
	содержатся в Едином государственном реестре недвижимости		определены в результате выполнения комплексных кадастровых работ				
	X	Y	X	Y			
1	2	3	4	5	6	7	8
н981У	-	-	581811.52	2177765.29	Метод спутниковых геодезических измерений (определений)	Mt=√ Mx2+√My2 = 0,10	-
н982У	-	-	581810.32	2177771.54	Метод спутниковых геодезических измерений (определений)	Mt=√ Mx2+√My2 = 0,10	-
н983У	-	-	581806.97	2177770.90	Метод спутниковых геодезических измерений (определений)	Mt=√ Mx2+√My2 = 0,10	-
н984У	-	-	581808.16	2177764.65	Метод спутниковых геодезических измерений (определений)	Mt=√ Mx2+√My2 = 0,10	-
н981У	-	-	581811.52	2177765.29	Метод спутниковых геодезических измерений (определений)	Mt=√ Mx2+√My2 = 0,10	-

2. Сведения о частях границ уточняемого земельного участка с кадастровым номером 53:23:8423302:485 :

Обозначение части границ		Горизонтальное проложение (S), м	Описание прохождения части границ	Сведения о согласовании местоположения границ (согласовано/спорное)
от т.	до т.			
1	2	3	4	5
н981У	н982У	6.36	-	-
н982У	н983У	3.41	-	-
н983У	н984У	6.36	-	-
н984У	н981У	3.42	-	-

3. Сведения о характеристиках уточняемого земельного участка с кадастровым номером 53:23:8423302:485 :

№ п/п	Наименование характеристики земельного участка	Значение характеристики
1	2	3
1.	Адрес земельного участка	-
1.1.	Сведения о местоположении земельного участка (при отсутствии адреса) в структурированном в соответствии с федеральной информационной адресной системой виде	-
1.2.	Дополнительные сведения о местоположении земельного участка	-
2.	Площадь земельного участка ± величина погрешности определения (вычисления) площади (Р ± ΔР), м2	22 ± 2
3.	Формула, примененная для вычисления предельной погрешности определения площади земельного участка, с подставленными значениями и итоговые (вычисленные) значения (ΔР), м2	ΔP=3.5*Mt*√P=3.5*0,1*√22=2
4.	Площадь земельного участка согласно сведениям Единого государственного реестра недвижимости (Ркад), м2	21
5.	Оценка расхождения Р и Ркад (Р - Ркад), м2	1
6.	Предельные минимальный и максимальный размеры земельного участка (Рмин и Рмакс), м2	- -
7.	Вид (виды) разрешенного использования	для строительства и эксплуатации гаража
7.1.	Дополнительные сведения об использовании земельного участка	-
8.	Кадастровый или иной государственный учетный номер (инвентарный) здания, сооружения, объекта незавершенного строительства, расположенного на земельном участке	53:23:8423302:1434
9.	Сведения о земельных участках (землях общего пользования, территории общего пользования), посредством которых обеспечивается доступ	Земли общего пользования
10.	Иные сведения	-

4. Пояснения к сведениям об уточняемом земельном участке с кадастровым номером 53:23:8423302:485 :

1.	-

Сведения об уточняемых земельных участках

1. Сведения о характерных точках границы уточняемого земельного участка с кадастровым номером 53:23:8423302:486 :

Система координат МСК-53, зона 2 **Зона № 2**

Обозначение характерных точек границ	Координаты, м				Метод определения координат	Формулы, примененные для расчета средней квадратической погрешности определения координат характерных точек границ (Mt), с подставленными в такие формулы значениями и итоговые (вычисленные) значения Mt, м	Описание закрепления точки
	содержатся в Едином государственном реестре недвижимости		определены в результате выполнения комплексных кадастровых работ				
	X	Y	X	Y			
1	2	3	4	5	6	7	8
н984У	-	-	581808.16	2177764.65	Метод спутниковых геодезических измерений (определений)	Mt=√ Mx2+√My2 = 0,10	-
н983У	-	-	581806.97	2177770.90	Метод спутниковых геодезических измерений (определений)	Mt=√ Mx2+√My2 = 0,10	-
н985У	-	-	581803.52	2177770.23	Метод спутниковых геодезических измерений (определений)	Mt=√ Mx2+√My2 = 0,10	-
н986У	-	-	581804.73	2177763.98	Метод спутниковых геодезических измерений (определений)	Mt=√ Mx2+√My2 = 0,10	-
н984У	-	-	581808.16	2177764.65	Метод спутниковых геодезических измерений (определений)	Mt=√ Mx2+√My2 = 0,10	-

2. Сведения о частях границ уточняемого земельного участка с кадастровым номером 53:23:8423302:486 :

Обозначение части границ		Горизонтальное проложение (S), м	Описание прохождения части границ	Сведения о согласовании местоположения границ (согласовано/спорное)
от т.	до т.			
1	2	3	4	5
н984У	н983У	6.36	-	-
н983У	н985У	3.51	-	-
н985У	н986У	6.37	-	-
н986У	н984У	3.49	-	-

3. Сведения о характеристиках уточняемого земельного участка с кадастровым номером 53:23:8423302:486 :

№ п/п	Наименование характеристики земельного участка	Значение характеристики
1	2	3
1.	Адрес земельного участка	-
1.1.	Сведения о местоположении земельного участка (при отсутствии адреса) в структурированном в соответствии с федеральной информационной адресной системой виде	-
1.2.	Дополнительные сведения о местоположении земельного участка	-
2.	Площадь земельного участка ± величина погрешности определения (вычисления) площади (Р ± ΔР), м2	22 ± 2
3.	Формула, примененная для вычисления предельной погрешности определения площади земельного участка, с подставленными значениями и итоговые (вычисленные) значения (ΔР), м2	ΔP=3.5*Mt*√P=3.5*0,1*√22=2
4.	Площадь земельного участка согласно сведениям Единого государственного реестра недвижимости (Ркад), м2	21
5.	Оценка расхождения Р и Ркад (Р - Ркад), м2	1
6.	Предельные минимальный и максимальный размеры земельного участка (Рмин и Рмакс), м2	- -
7.	Вид (виды) разрешенного использования	для эксплуатации индивидуального кирпичного гаража
7.1.	Дополнительные сведения об использовании земельного участка	-
8.	Кадастровый или иной государственный учетный номер (инвентарный) здания, сооружения, объекта незавершенного строительства, расположенного на земельном участке	53:23:0000000:6271
9.	Сведения о земельных участках (землях общего пользования, территории общего пользования), посредством которых обеспечивается доступ	Земли общего пользования
10.	Иные сведения	-

4. Пояснения к сведениям об уточняемом земельном участке с кадастровым номером 53:23:8423302:486 :

1.	-

Сведения об уточняемых земельных участках

1. Сведения о характерных точках границы уточняемого земельного участка с кадастровым номером 53:23:8423302:487 :

Система координат МСК-53, зона 2 **Зона № 2**

Обозначение характерных точек границ	Координаты, м				Метод определения координат	Формулы, примененные для расчета средней квадратической погрешности определения координат характерных точек границ (Mt), с подставленными в такие формулы значениями и итоговые (вычисленные) значения Mt, м	Описание закрепления точки
	содержатся в Едином государственном реестре недвижимости		определены в результате выполнения комплексных кадастровых работ				
	X	Y	X	Y			
1	2	3	4	5	6	7	8
н986У	-	-	581804.73	2177763.98	Метод спутниковых геодезических измерений (определений)	Mt=√ Mx2+√My2 = 0,10	-
н985У	-	-	581803.52	2177770.23	Метод спутниковых геодезических измерений (определений)	Mt=√ Mx2+√My2 = 0,10	-
н987У	-	-	581799.97	2177769.54	Метод спутниковых геодезических измерений (определений)	Mt=√ Mx2+√My2 = 0,10	-
н988У	-	-	581801.18	2177763.30	Метод спутниковых геодезических измерений (определений)	Mt=√ Mx2+√My2 = 0,10	-
н986У	-	-	581804.73	2177763.98	Метод спутниковых геодезических измерений (определений)	Mt=√ Mx2+√My2 = 0,10	-

2. Сведения о частях границ уточняемого земельного участка с кадастровым номером 53:23:8423302:487 :

Обозначение части границ		Горизонтальное проложение (S), м	Описание прохождения части границ	Сведения о согласовании местоположения границ (согласовано/спорное)
от т.	до т.			
1	2	3	4	5
н986У	н985У	6.37	-	-
н985У	н987У	3.62	-	-
н987У	н988У	6.36	-	-
н988У	н986У	3.61	-	-

3. Сведения о характеристиках уточняемого земельного участка с кадастровым номером 53:23:8423302:487 :

№ п/п	Наименование характеристики земельного участка	Значение характеристики
1	2	3
1.	Адрес земельного участка	-
1.1.	Сведения о местоположении земельного участка (при отсутствии адреса) в структурированном в соответствии с федеральной информационной адресной системой виде	-
1.2.	Дополнительные сведения о местоположении земельного участка	-
2.	Площадь земельного участка ± величина погрешности определения (вычисления) площади (Р ± ΔР), м2	23 ± 2
3.	Формула, примененная для вычисления предельной погрешности определения площади земельного участка, с подставленными значениями и итоговые (вычисленные) значения (ΔР), м2	ΔP=3.5*Mt*√P=3.5*0,1*√23=2
4.	Площадь земельного участка согласно сведениям Единого государственного реестра недвижимости (Ркад), м2	21
5.	Оценка расхождения Р и Ркад (Р - Ркад), м2	2
6.	Предельные минимальный и максимальный размеры земельного участка (Рмин и Рмакс), м2	- -
7.	Вид (виды) разрешенного использования	для эксплуатации кирпичного гаража
7.1.	Дополнительные сведения об использовании земельного участка	-
8.	Кадастровый или иной государственный учетный номер (инвентарный) здания, сооружения, объекта незавершенного строительства, расположенного на земельном участке	53:23:8423302:2191
9.	Сведения о земельных участках (землях общего пользования, территории общего пользования), посредством которых обеспечивается доступ	Земли общего пользования
10.	Иные сведения	-

4. Пояснения к сведениям об уточняемом земельном участке с кадастровым номером 53:23:8423302:487 :

1.	-

Сведения об уточняемых земельных участках

1. Сведения о характерных точках границы уточняемого земельного участка с кадастровым номером 53:23:8423302:488 :

Система координат МСК-53, зона 2 **Зона № 2**

Обозначение характерных точек границ	Координаты, м				Метод определения координат	Формулы, примененные для расчета средней квадратической погрешности определения координат характерных точек границ (Mt), с подставленными в такие формулы значениями и итоговые (вычисленные) значения Mt, м	Описание закрепления точки
	содержатся в Едином государственном реестре недвижимости		определены в результате выполнения комплексных кадастровых работ				
	X	Y	X	Y			
1	2	3	4	5	6	7	8
н988У	-	-	581801.18	2177763.30	Метод спутниковых геодезических измерений (определений)	Mt=√ Mx2+√My2 = 0,10	-
н987У	-	-	581799.97	2177769.54	Метод спутниковых геодезических измерений (определений)	Mt=√ Mx2+√My2 = 0,10	-
н989У	-	-	581796.50	2177768.87	Метод спутниковых геодезических измерений (определений)	Mt=√ Mx2+√My2 = 0,10	-
н990У	-	-	581797.70	2177762.70	Метод спутниковых геодезических измерений (определений)	Mt=√ Mx2+√My2 = 0,10	-
н988У	-	-	581801.18	2177763.30	Метод спутниковых геодезических измерений (определений)	Mt=√ Mx2+√My2 = 0,10	-

2. Сведения о частях границ уточняемого земельного участка с кадастровым номером 53:23:8423302:488 :

Обозначение части границ		Горизонтальное проложение (S), м	Описание прохождения части границ	Сведения о согласовании местоположения границ (согласовано/спорное)
от т.	до т.			
1	2	3	4	5
н988У	н987У	6.36	-	-
н987У	н989У	3.53	-	-
н989У	н990У	6.29	-	-
н990У	н988У	3.53	-	-

3. Сведения о характеристиках уточняемого земельного участка с кадастровым номером 53:23:8423302:488 :

№ п/п	Наименование характеристики земельного участка	Значение характеристики
1	2	3
1.	Адрес земельного участка	-
1.1.	Сведения о местоположении земельного участка (при отсутствии адреса) в структурированном в соответствии с федеральной информационной адресной системой виде	-
1.2.	Дополнительные сведения о местоположении земельного участка	-
2.	Площадь земельного участка ± величина погрешности определения (вычисления) площади (Р ± ΔР), м2	22 ± 2
3.	Формула, примененная для вычисления предельной погрешности определения площади земельного участка, с подставленными значениями и итоговые (вычисленные) значения (ΔР), м2	ΔР=3.5*Mt*√P=3.5*0,1*√22=2
4.	Площадь земельного участка согласно сведениям Единого государственного реестра недвижимости (Ркад), м2	22
5.	Оценка расхождения Р и Ркад (Р - Ркад), м2	-
6.	Предельные минимальный и максимальный размеры земельного участка (Рмин и Рмакс), м2	- -
7.	Вид (виды) разрешенного использования	для эксплуатации кирпичного гаража
7.1.	Дополнительные сведения об использовании земельного участка	-
8.	Кадастровый или иной государственный учетный номер (инвентарный) здания, сооружения, объекта незавершенного строительства, расположенного на земельном участке	53:23:8423302:1804
9.	Сведения о земельных участках (землях общего пользования, территории общего пользования), посредством которых обеспечивается доступ	Земли общего пользования
10.	Иные сведения	-

4. Пояснения к сведениям об уточняемом земельном участке с кадастровым номером 53:23:8423302:488 :

1.	-

Сведения об уточняемых земельных участках

1. Сведения о характерных точках границы уточняемого земельного участка с кадастровым номером 53:23:8423302:489 :

Система координат МСК-53, зона 2 **Зона № 2**

Обозначение характерных точек границ	Координаты, м				Метод определения координат	Формулы, примененные для расчета средней квадратической погрешности определения координат характерных точек границ (Mt), с подставленными в такие формулы значениями и итоговые (вычисленные) значения Mt, м	Описание закрепления точки
	содержатся в Едином государственном реестре недвижимости		определены в результате выполнения комплексных кадастровых работ				
	X	Y	X	Y			
1	2	3	4	5	6	7	8
н990У	-	-	581797.70	2177762.70	Метод спутниковых геодезических измерений (определений)	Mt=√ Mx2+√My2 = 0,10	-
н989У	-	-	581796.50	2177768.87	Метод спутниковых геодезических измерений (определений)	Mt=√ Mx2+√My2 = 0,10	-
н991У	-	-	581793.04	2177768.20	Метод спутниковых геодезических измерений (определений)	Mt=√ Mx2+√My2 = 0,10	-
н992У	-	-	581794.22	2177762.14	Метод спутниковых геодезических измерений (определений)	Mt=√ Mx2+√My2 = 0,10	-
н990У	-	-	581797.70	2177762.70	Метод спутниковых геодезических измерений (определений)	Mt=√ Mx2+√My2 = 0,10	-

2. Сведения о частях границ уточняемого земельного участка с кадастровым номером 53:23:8423302:489 :

Обозначение части границ		Горизонтальное проложение (S), м	Описание прохождения части границ	Сведения о согласовании местоположения границ (согласовано/спорное)
от т.	до т.			
1	2	3	4	5
н990У	н989У	6.29	-	-
н989У	н991У	3.52	-	-
н991У	н992У	6.17	-	-
н992У	н990У	3.52	-	-

3. Сведения о характеристиках уточняемого земельного участка с кадастровым номером 53:23:8423302:489 :

№ п/п	Наименование характеристики земельного участка	Значение характеристики
1	2	3
1.	Адрес земельного участка	-
1.1.	Сведения о местоположении земельного участка (при отсутствии адреса) в структурированном в соответствии с федеральной информационной адресной системой виде	-
1.2.	Дополнительные сведения о местоположении земельного участка	-
2.	Площадь земельного участка ± величина погрешности определения (вычисления) площади (Р ± ΔР), м2	22 ± 2
3.	Формула, примененная для вычисления предельной погрешности определения площади земельного участка, с подставленными значениями и итоговые (вычисленные) значения (ΔР), м2	ΔP=3.5*Mt*√P=3.5*0,1*√22=2
4.	Площадь земельного участка согласно сведениям Единого государственного реестра недвижимости (Ркад), м2	22
5.	Оценка расхождения Р и Ркад (Р - Ркад), м2	-
6.	Предельные минимальный и максимальный размеры земельного участка (Рмин и Рмакс), м2	- -
7.	Вид (виды) разрешенного использования	Под коммунально-складские объекты
7.1.	Дополнительные сведения об использовании земельного участка	-
8.	Кадастровый или иной государственный учетный номер (инвентарный) здания, сооружения, объекта незавершенного строительства, расположенного на земельном участке	53:23:0000000:7809
9.	Сведения о земельных участках (землях общего пользования, территории общего пользования), посредством которых обеспечивается доступ	Земли общего пользования
10.	Иные сведения	-

4. Пояснения к сведениям об уточняемом земельном участке с кадастровым номером 53:23:8423302:489 :

1.	-

Сведения об уточняемых земельных участках

1. Сведения о характерных точках границы уточняемого земельного участка с кадастровым номером 53:23:8423302:490 :

Система координат МСК-53, зона 2 **Зона № 2**

Обозначение характерных точек границ	Координаты, м				Метод определения координат	Формулы, примененные для расчета средней квадратической погрешности определения координат характерных точек границ (Mt), с подставленными в такие формулы значениями и итоговые (вычисленные) значения Mt, м	Описание закрепления точки
	содержатся в Едином государственном реестре недвижимости		определены в результате выполнения комплексных кадастровых работ				
	X	Y	X	Y			
1	2	3	4	5	6	7	8
н992У	-	-	581794.22	2177762.14	Метод спутниковых геодезических измерений (определений)	Mt=√ Mx2+√My2 = 0,10	-
н991У	-	-	581793.04	2177768.20	Метод спутниковых геодезических измерений (определений)	Mt=√ Mx2+√My2 = 0,10	-
н993У	-	-	581789.51	2177767.52	Метод спутниковых геодезических измерений (определений)	Mt=√ Mx2+√My2 = 0,10	-
н994У	-	-	581790.69	2177761.49	Метод спутниковых геодезических измерений (определений)	Mt=√ Mx2+√My2 = 0,10	-
н992У	-	-	581794.22	2177762.14	Метод спутниковых геодезических измерений (определений)	Mt=√ Mx2+√My2 = 0,10	-

2. Сведения о частях границ уточняемого земельного участка с кадастровым номером 53:23:8423302:490 :

Обозначение части границ		Горизонтальное проложение (S), м	Описание прохождения части границ	Сведения о согласовании местоположения границ (согласовано/спорное)
от т.	до т.			
1	2	3	4	5
н992У	н991У	6.17	-	-
н991У	н993У	3.59	-	-
н993У	н994У	6.14	-	-
н994У	н992У	3.59	-	-

3. Сведения о характеристиках уточняемого земельного участка с кадастровым номером 53:23:8423302:490 :

№ п/п	Наименование характеристики земельного участка	Значение характеристики
1	2	3
1.	Адрес земельного участка	-
1.1.	Сведения о местоположении земельного участка (при отсутствии адреса) в структурированном в соответствии с федеральной информационной адресной системой виде	-
1.2.	Дополнительные сведения о местоположении земельного участка	-
2.	Площадь земельного участка ± величина погрешности определения (вычисления) площади (Р ± ΔР), м2	22 ± 2
3.	Формула, примененная для вычисления предельной погрешности определения площади земельного участка, с подставленными значениями и итоговые (вычисленные) значения (ΔР), м2	ΔP=3.5*Mt*√P=3.5*0,1*√22=2
4.	Площадь земельного участка согласно сведениям Единого государственного реестра недвижимости (Ркад), м2	21
5.	Оценка расхождения Р и Ркад (Р - Ркад), м2	1
6.	Предельные минимальный и максимальный размеры земельного участка (Рмин и Рмакс), м2	- -
7.	Вид (виды) разрешенного использования	для строительства и эксплуатации каменного гаража
7.1.	Дополнительные сведения об использовании земельного участка	-
8.	Кадастровый или иной государственный учетный номер (инвентарный) здания, сооружения, объекта незавершенного строительства, расположенного на земельном участке	53:23:8423302:2351
9.	Сведения о земельных участках (землях общего пользования, территории общего пользования), посредством которых обеспечивается доступ	Земли общего пользования
10.	Иные сведения	-

4. Пояснения к сведениям об уточняемом земельном участке с кадастровым номером 53:23:8423302:490 :

1.	-

Сведения об уточняемых земельных участках

1. Сведения о характерных точках границы уточняемого земельного участка с кадастровым номером 53:23:8423302:491 :

Система координат МСК-53, зона 2 **Зона № 2**

Обозначение характерных точек границ	Координаты, м				Метод определения координат	Формулы, примененные для расчета средней квадратической погрешности определения координат характерных точек границ (Mt), с подставленными в такие формулы значениями и итоговые (вычисленные) значения Mt, м	Описание закрепления точки
	содержатся в Едином государственном реестре недвижимости		определены в результате выполнения комплексных кадастровых работ				
	X	Y	X	Y			
1	2	3	4	5	6	7	8
н994У	-	-	581790.69	2177761.49	Метод спутниковых геодезических измерений (определений)	Mt=√ Mx2+√My2 = 0,10	-
н993У	-	-	581789.51	2177767.52	Метод спутниковых геодезических измерений (определений)	Mt=√ Mx2+√My2 = 0,10	-
н995У	-	-	581786.23	2177766.88	Метод спутниковых геодезических измерений (определений)	Mt=√ Mx2+√My2 = 0,10	-
н996У	-	-	581785.87	2177766.81	Метод спутниковых геодезических измерений (определений)	Mt=√ Mx2+√My2 = 0,10	-
н997У	-	-	581787.04	2177760.80	Метод спутниковых геодезических измерений (определений)	Mt=√ Mx2+√My2 = 0,10	-
н994У	-	-	581790.69	2177761.49	Метод спутниковых геодезических измерений (определений)	Mt=√ Mx2+√My2 = 0,10	-

2. Сведения о частях границ уточняемого земельного участка с кадастровым номером 53:23:8423302:491 :

Обозначение части границ		Горизонтальное проложение (S), м	Описание прохождения части границ	Сведения о согласовании местоположения границ (согласовано/спорное)
от т.	до т.			
1	2	3	4	5
н994У	н993У	6.14	-	-
н993У	н995У	3.34	-	-
н995У	н996У	0.37	-	-
н996У	н997У	6.12	-	-
н997У	н994У	3.71	-	-

3. Сведения о характеристиках уточняемого земельного участка с кадастровым номером 53:23:8423302:491 :

№ п/п	Наименование характеристики земельного участка	Значение характеристики
1	2	3
1.	Адрес земельного участка	-
1.1.	Сведения о местоположении земельного участка (при отсутствии адреса) в структурированном в соответствии с федеральной информационной адресной системой виде	-
1.2.	Дополнительные сведения о местоположении земельного участка	-
2.	Площадь земельного участка ± величина погрешности определения (вычисления) площади (Р ± ΔР), м2	23 ± 2
3.	Формула, примененная для вычисления предельной погрешности определения площади земельного участка, с подставленными значениями и итоговые (вычисленные) значения (ΔР), м2	ΔР=3.5*Mt*√P=3.5*0,1*√23=2
4.	Площадь земельного участка согласно сведениям Единого государственного реестра недвижимости (Ркад), м2	21
5.	Оценка расхождения Р и Ркад (Р - Ркад), м2	2
6.	Предельные минимальный и максимальный размеры земельного участка (Рмин и Рмакс), м2	- -
7.	Вид (виды) разрешенного использования	Под коммунально-складские объекты
7.1.	Дополнительные сведения об использовании земельного участка	-
8.	Кадастровый или иной государственный учетный номер (инвентарный) здания, сооружения, объекта незавершенного строительства, расположенного на земельном участке	-
9.	Сведения о земельных участках (землях общего пользования, территории общего пользования), посредством которых обеспечивается доступ	Земли общего пользования
10.	Иные сведения	-

4. Пояснения к сведениям об уточняемом земельном участке с кадастровым номером 53:23:8423302:491 :

1.	-

Сведения об уточняемых земельных участках

1. Сведения о характерных точках границы уточняемого земельного участка с кадастровым номером 53:23:8423302:492 :

Система координат МСК-53, зона 2 **Зона № 2**

Обозначение характерных точек границ	Координаты, м				Метод определения координат	Формулы, примененные для расчета средней квадратической погрешности определения координат характерных точек границ (Mt), с подставленными в такие формулы значениями и итоговые (вычисленные) значения Mt, м	Описание закрепления точки
	содержатся в Едином государственном реестре недвижимости		определены в результате выполнения комплексных кадастровых работ				
	X	Y	X	Y			
1	2	3	4	5	6	7	8
н997У	-	-	581787.04	2177760.80	Метод спутниковых геодезических измерений (определений)	Mt=√ Mx2+√My2 = 0,10	-
н996У	-	-	581785.87	2177766.81	Метод спутниковых геодезических измерений (определений)	Mt=√ Mx2+√My2 = 0,10	-
н998У	-	-	581782.61	2177766.18	Метод спутниковых геодезических измерений (определений)	Mt=√ Mx2+√My2 = 0,10	-
н999У	-	-	581782.41	2177766.14	Метод спутниковых геодезических измерений (определений)	Mt=√ Mx2+√My2 = 0,10	-
н1000У	-	-	581783.64	2177760.14	Метод спутниковых геодезических измерений (определений)	Mt=√ Mx2+√My2 = 0,10	-
н997У	-	-	581787.04	2177760.80	Метод спутниковых геодезических измерений (определений)	Mt=√ Mx2+√My2 = 0,10	-

2. Сведения о частях границ уточняемого земельного участка с кадастровым номером 53:23:8423302:492 :

Обозначение части границ		Горизонтальное проложение (S), м	Описание прохождения части границ	Сведения о согласовании местоположения границ (согласовано/спорное)
от т.	до т.			
1	2	3	4	5
н997У	н996У	6.12	-	-
н996У	н998У	3.32	-	-
н998У	н999У	0.20	-	-
н999У	н1000У	6.12	-	-
н1000У	н997У	3.46	-	-

3. Сведения о характеристиках уточняемого земельного участка с кадастровым номером 53:23:8423302:492 :

№ п/п	Наименование характеристики земельного участка	Значение характеристики
1	2	3
1.	Адрес земельного участка	-
1.1.	Сведения о местоположении земельного участка (при отсутствии адреса) в структурированном в соответствии с федеральной информационной адресной системой виде	-
1.2.	Дополнительные сведения о местоположении земельного участка	-
2.	Площадь земельного участка ± величина погрешности определения (вычисления) площади (Р ± ΔР), м2	21 ± 2
3.	Формула, примененная для вычисления предельной погрешности определения площади земельного участка, с подставленными значениями и итоговые (вычисленные) значения (ΔР), м2	ΔР=3.5*Mt*√P=3.5*0,1*√21=2
4.	Площадь земельного участка согласно сведениям Единого государственного реестра недвижимости (Ркад), м2	21
5.	Оценка расхождения Р и Ркад (Р - Ркад), м2	-
6.	Предельные минимальный и максимальный размеры земельного участка (Рмин и Рмакс), м2	- -
7.	Вид (виды) разрешенного использования	под эксплуатацию гаража
7.1.	Дополнительные сведения об использовании земельного участка	-
8.	Кадастровый или иной государственный учетный номер (инвентарный) здания, сооружения, объекта незавершенного строительства, расположенного на земельном участке	-
9.	Сведения о земельных участках (землях общего пользования, территории общего пользования), посредством которых обеспечивается доступ	Земли общего пользования
10.	Иные сведения	-

4. Пояснения к сведениям об уточняемом земельном участке с кадастровым номером 53:23:8423302:492 :

1.	-

Сведения об уточняемых земельных участках

1. Сведения о характерных точках границы уточняемого земельного участка с кадастровым номером 53:23:8423302:493 :

Система координат МСК-53, зона 2 **Зона № 2**

Обозначение характерных точек границ	Координаты, м				Метод определения координат	Формулы, примененные для расчета средней квадратической погрешности определения координат характерных точек границ (Mt), с подставленными в такие формулы значениями и итоговые (вычисленные) значения Mt, м	Описание закрепления точки
	содержатся в Едином государственном реестре недвижимости		определены в результате выполнения комплексных кадастровых работ				
	X	Y	X	Y			
1	2	3	4	5	6	7	8
н1000У	-	-	581783.64	2177760.14	Метод спутниковых геодезических измерений (определений)	Mt=√ Mx2+√My2 = 0,10	-
н999У	-	-	581782.41	2177766.14	Метод спутниковых геодезических измерений (определений)	Mt=√ Mx2+√My2 = 0,10	-
н1001У	-	-	581778.90	2177765.46	Метод спутниковых геодезических измерений (определений)	Mt=√ Mx2+√My2 = 0,10	-
н1002У	-	-	581778.62	2177765.41	Метод спутниковых геодезических измерений (определений)	Mt=√ Mx2+√My2 = 0,10	-
н1003У	-	-	581779.83	2177759.42	Метод спутниковых геодезических измерений (определений)	Mt=√ Mx2+√My2 = 0,10	-
н1000У	-	-	581783.64	2177760.14	Метод спутниковых геодезических измерений (определений)	Mt=√ Mx2+√My2 = 0,10	-

2. Сведения о частях границ уточняемого земельного участка с кадастровым номером 53:23:8423302:493 :

Обозначение части границ		Горизонтальное проложение (S), м	Описание прохождения части границ	Сведения о согласовании местоположения границ (согласовано/спорное)
от т.	до т.			
1	2	3	4	5
н1000У	н999У	6.12	-	-
н999У	н1001У	3.58	-	-
н1001У	н1002У	0.28	-	-
н1002У	н1003У	6.11	-	-
н1003У	н1000У	3.88	-	-

3. Сведения о характеристиках уточняемого земельного участка с кадастровым номером 53:23:8423302:493 :

№ п/п	Наименование характеристики земельного участка	Значение характеристики
1	2	3
1.	Адрес земельного участка	-
1.1.	Сведения о местоположении земельного участка (при отсутствии адреса) в структурированном в соответствии с федеральной информационной адресной системой виде	-
1.2.	Дополнительные сведения о местоположении земельного участка	-
2.	Площадь земельного участка ± величина погрешности определения (вычисления) площади (Р ± ΔР), м2	24 ± 2
3.	Формула, примененная для вычисления предельной погрешности определения площади земельного участка, с подставленными значениями и итоговые (вычисленные) значения (ΔР), м2	ΔР=3.5*Mt*√P=3.5*0,1*√24=2
4.	Площадь земельного участка согласно сведениям Единого государственного реестра недвижимости (Ркад), м2	24
5.	Оценка расхождения Р и Ркад (Р - Ркад), м2	-
6.	Предельные минимальный и максимальный размеры земельного участка (Рмин и Рмакс), м2	- -
7.	Вид (виды) разрешенного использования	для эксплуатации индивидуального кирпичного гаража
7.1.	Дополнительные сведения об использовании земельного участка	-
8.	Кадастровый или иной государственный учетный номер (инвентарный) здания, сооружения, объекта незавершенного строительства, расположенного на земельном участке	53:23:8423302:1512
9.	Сведения о земельных участках (землях общего пользования, территории общего пользования), посредством которых обеспечивается доступ	Земли общего пользования
10.	Иные сведения	-

4. Пояснения к сведениям об уточняемом земельном участке с кадастровым номером 53:23:8423302:493 :

1.	-

Сведения об уточняемых земельных участках

1. Сведения о характерных точках границы уточняемого земельного участка с кадастровым номером 53:23:8423302:494 :

Система координат МСК-53, зона 2 **Зона № 2**

Обозначение характерных точек границ	Координаты, м				Метод определения координат	Формулы, примененные для расчета средней квадратической погрешности определения координат характерных точек границ (Mt), с подставленными в такие формулы значениями и итоговые (вычисленные) значения Mt, м	Описание закрепления точки
	содержатся в Едином государственном реестре недвижимости		определены в результате выполнения комплексных кадастровых работ				
	X	Y	X	Y			
1	2	3	4	5	6	7	8
н935У	-	-	581882.88	2177785.59	Метод спутниковых геодезических измерений (определений)	Mt=√ Mx2+√My2 = 0,10	-
н1004У	-	-	581881.77	2177791.37	Метод спутниковых геодезических измерений (определений)	Mt=√ Mx2+√My2 = 0,10	-
н1005У	-	-	581877.86	2177790.58	Метод спутниковых геодезических измерений (определений)	Mt=√ Mx2+√My2 = 0,10	-
н936У	-	-	581878.96	2177784.83	Метод спутниковых геодезических измерений (определений)	Mt=√ Mx2+√My2 = 0,10	-
н935У	-	-	581882.88	2177785.59	Метод спутниковых геодезических измерений (определений)	Mt=√ Mx2+√My2 = 0,10	-

2. Сведения о частях границ уточняемого земельного участка с кадастровым номером 53:23:8423302:494 :

Обозначение части границ		Горизонтальное проложение (S), м	Описание прохождения части границ	Сведения о согласовании местоположения границ (согласовано/спорное)
от т.	до т.			
1	2	3	4	5
н935У	н1004У	5.89	-	-
н1004У	н1005У	3.99	-	-
н1005У	н936У	5.85	-	-
н936У	н935У	3.99	-	-

3. Сведения о характеристиках уточняемого земельного участка с кадастровым номером 53:23:8423302:494 :

№ п/п	Наименование характеристики земельного участка	Значение характеристики
1	2	3
1.	Адрес земельного участка	-
1.1.	Сведения о местоположении земельного участка (при отсутствии адреса) в структурированном в соответствии с федеральной информационной адресной системой виде	-
1.2.	Дополнительные сведения о местоположении земельного участка	-
2.	Площадь земельного участка ± величина погрешности определения (вычисления) площади (Р ± ΔР), м2	23 ± 2
3.	Формула, примененная для вычисления предельной погрешности определения площади земельного участка, с подставленными значениями и итоговые (вычисленные) значения (ΔР), м2	ΔP=3.5*Mt*√P=3.5*0,1*√23=2
4.	Площадь земельного участка согласно сведениям Единого государственного реестра недвижимости (Ркад), м2	21
5.	Оценка расхождения Р и Ркад (Р - Ркад), м2	2
6.	Предельные минимальный и максимальный размеры земельного участка (Рмин и Рмакс), м2	- -
7.	Вид (виды) разрешенного использования	Под коммунально-складские объекты
7.1.	Дополнительные сведения об использовании земельного участка	-
8.	Кадастровый или иной государственный учетный номер (инвентарный) здания, сооружения, объекта незавершенного строительства, расположенного на земельном участке	-
9.	Сведения о земельных участках (землях общего пользования, территории общего пользования), посредством которых обеспечивается доступ	Земли общего пользования
10.	Иные сведения	-

4. Пояснения к сведениям об уточняемом земельном участке с кадастровым номером 53:23:8423302:494 :

1.	-

Сведения об уточняемых земельных участках

1. Сведения о характерных точках границы уточняемого земельного участка с кадастровым номером 53:23:8423302:495 :

Система координат МСК-53, зона 2 **Зона № 2**

Обозначение характерных точек границ	Координаты, м				Метод определения координат	Формулы, примененные для расчета средней квадратической погрешности определения координат характерных точек границ (Mt), с подставленными в такие формулы значениями и итоговые (вычисленные) значения Mt, м	Описание закрепления точки
	содержатся в Едином государственном реестре недвижимости		определены в результате выполнения комплексных кадастровых работ				
	X	Y	X	Y			
1	2	3	4	5	6	7	8
н936У	-	-	581878.96	2177784.83	Метод спутниковых геодезических измерений (определений)	Mt=√ Mx2+√My2 = 0,10	-
н1005У	-	-	581877.86	2177790.58	Метод спутниковых геодезических измерений (определений)	Mt=√ Mx2+√My2 = 0,10	-
н1006У	-	-	581877.79	2177790.95	Метод спутниковых геодезических измерений (определений)	Mt=√ Mx2+√My2 = 0,10	-
н1007У	-	-	581874.49	2177790.28	Метод спутниковых геодезических измерений (определений)	Mt=√ Mx2+√My2 = 0,10	-
н939У	-	-	581875.66	2177784.19	Метод спутниковых геодезических измерений (определений)	Mt=√ Mx2+√My2 = 0,10	-
н936У	-	-	581878.96	2177784.83	Метод спутниковых геодезических измерений (определений)	Mt=√ Mx2+√My2 = 0,10	-

2. Сведения о частях границ уточняемого земельного участка с кадастровым номером 53:23:8423302:495 :

Обозначение части границ		Горизонтальное проложение (S), м	Описание прохождения части границ	Сведения о согласовании местоположения границ (согласовано/спорное)
от т.	до т.			
1	2	3	4	5
н936У	н1005У	5.85	-	-
н1005У	н1006У	0.38	-	-
н1006У	н1007У	3.37	-	-
н1007У	н939У	6.20	-	-
н939У	н936У	3.36	-	-

3. Сведения о характеристиках уточняемого земельного участка с кадастровым номером 53:23:8423302:495 :

№ п/п	Наименование характеристики земельного участка	Значение характеристики
1	2	3
1.	Адрес земельного участка	-
1.1.	Сведения о местоположении земельного участка (при отсутствии адреса) в структурированном в соответствии с федеральной информационной адресной системой виде	-
1.2.	Дополнительные сведения о местоположении земельного участка	-
2.	Площадь земельного участка ± величина погрешности определения (вычисления) площади (Р ± ΔР), м2	21 ± 2
3.	Формула, примененная для вычисления предельной погрешности определения площади земельного участка, с подставленными значениями и итоговые (вычисленные) значения (ΔР), м2	ΔР=3.5*Mt*√P=3.5*0,1*√21=2
4.	Площадь земельного участка согласно сведениям Единого государственного реестра недвижимости (Ркад), м2	21
5.	Оценка расхождения Р и Ркад (Р - Ркад), м2	-
6.	Предельные минимальный и максимальный размеры земельного участка (Рмин и Рмакс), м2	- -
7.	Вид (виды) разрешенного использования	Для эксплуатации гаража
7.1.	Дополнительные сведения об использовании земельного участка	-
8.	Кадастровый или иной государственный учетный номер (инвентарный) здания, сооружения, объекта незавершенного строительства, расположенного на земельном участке	53:23:8423302:1803
9.	Сведения о земельных участках (землях общего пользования, территории общего пользования), посредством которых обеспечивается доступ	Земли общего пользования
10.	Иные сведения	-

4. Пояснения к сведениям об уточняемом земельном участке с кадастровым номером 53:23:8423302:495 :

1.	-

Сведения об уточняемых земельных участках

1. Сведения о характерных точках границы уточняемого земельного участка с кадастровым номером 53:23:8423302:496 :

Система координат МСК-53, зона 2 **Зона № 2**

Обозначение характерных точек границ	Координаты, м				Метод определения координат	Формулы, примененные для расчета средней квадратической погрешности определения координат характерных точек границ (Mt), с подставленными в такие формулы значениями и итоговые (вычисленные) значения Mt, м	Описание закрепления точки
	содержатся в Едином государственном реестре недвижимости		определены в результате выполнения комплексных кадастровых работ				
	X	Y	X	Y			
1	2	3	4	5	6	7	8
н939У	-	-	581875.66	2177784.19	Метод спутниковых геодезических измерений (определений)	Mt=√ Mx2+√My2 = 0,10	-
н1007У	-	-	581874.49	2177790.28	Метод спутниковых геодезических измерений (определений)	Mt=√ Mx2+√My2 = 0,10	-
н1008У	-	-	581870.97	2177789.56	Метод спутниковых геодезических измерений (определений)	Mt=√ Mx2+√My2 = 0,10	-
н942У	-	-	581872.17	2177783.52	Метод спутниковых геодезических измерений (определений)	Mt=√ Mx2+√My2 = 0,10	-
н939У	-	-	581875.66	2177784.19	Метод спутниковых геодезических измерений (определений)	Mt=√ Mx2+√My2 = 0,10	-

2. Сведения о частях границ уточняемого земельного участка с кадастровым номером 53:23:8423302:496 :

Обозначение части границ		Горизонтальное проложение (S), м	Описание прохождения части границ	Сведения о согласовании местоположения границ (согласовано/спорное)
от т.	до т.			
1	2	3	4	5
н939У	н1007У	6.20	-	-
н1007У	н1008У	3.59	-	-
н1008У	н942У	6.16	-	-
н942У	н939У	3.55	-	-

3. Сведения о характеристиках уточняемого земельного участка с кадастровым номером 53:23:8423302:496 :

№ п/п	Наименование характеристики земельного участка	Значение характеристики
1	2	3
1.	Адрес земельного участка	-
1.1.	Сведения о местоположении земельного участка (при отсутствии адреса) в структурированном в соответствии с федеральной информационной адресной системой виде	-
1.2.	Дополнительные сведения о местоположении земельного участка	-
2.	Площадь земельного участка ± величина погрешности определения (вычисления) площади (Р ± ΔР), м2	22 ± 2
3.	Формула, примененная для вычисления предельной погрешности определения площади земельного участка, с подставленными значениями и итоговые (вычисленные) значения (ΔР), м2	ΔР=3.5*Mt*√P=3.5*0,1*√22=2
4.	Площадь земельного участка согласно сведениям Единого государственного реестра недвижимости (Ркад), м2	21
5.	Оценка расхождения Р и Ркад (Р - Ркад), м2	1
6.	Предельные минимальный и максимальный размеры земельного участка (Рмин и Рмакс), м2	- -
7.	Вид (виды) разрешенного использования	Под коммунально-складские объекты
7.1.	Дополнительные сведения об использовании земельного участка	-
8.	Кадастровый или иной государственный учетный номер (инвентарный) здания, сооружения, объекта незавершенного строительства, расположенного на земельном участке	53:23:0000000:6796
9.	Сведения о земельных участках (землях общего пользования, территории общего пользования), посредством которых обеспечивается доступ	Земли общего пользования
10.	Иные сведения	-

4. Пояснения к сведениям об уточняемом земельном участке с кадастровым номером 53:23:8423302:496 :

1.	-

Сведения об уточняемых земельных участках

1. Сведения о характерных точках границы уточняемого земельного участка с кадастровым номером 53:23:8423302:497 :

Система координат МСК-53, зона 2 **Зона № 2**

Обозначение характерных точек границ	Координаты, м				Метод определения координат	Формулы, примененные для расчета средней квадратической погрешности определения координат характерных точек границ (Mt), с подставленными в такие формулы значениями и итоговые (вычисленные) значения Mt, м	Описание закрепления точки
	содержатся в Едином государственном реестре недвижимости		определены в результате выполнения комплексных кадастровых работ				
	X	Y	X	Y			
1	2	3	4	5	6	7	8
н942У	-	-	581872.17	2177783.52	Метод спутниковых геодезических измерений (определений)	Mt=√ Mx2+√My2 = 0,10	-
н1008У	-	-	581870.97	2177789.56	Метод спутниковых геодезических измерений (определений)	Mt=√ Mx2+√My2 = 0,10	-
н1009У	-	-	581870.93	2177789.74	Метод спутниковых геодезических измерений (определений)	Mt=√ Mx2+√My2 = 0,10	-
н1010У	-	-	581867.62	2177789.09	Метод спутниковых геодезических измерений (определений)	Mt=√ Mx2+√My2 = 0,10	-
н1011У	-	-	581867.65	2177788.92	Метод спутниковых геодезических измерений (определений)	Mt=√ Mx2+√My2 = 0,10	-
н944У	-	-	581868.81	2177782.87	Метод спутниковых геодезических измерений (определений)	Mt=√ Mx2+√My2 = 0,10	-

1. Сведения о характерных точках границы уточняемого земельного участка с кадастровым номером 53:23:8423302:497 :

Система координат МСК-53, зона 2 **Зона № 2**

Обозначение характерных точек границ	Координаты, м				Метод определения координат	Формулы, примененные для расчета средней квадратической погрешности определения координат характерных точек границ (Mt), с подставленными в такие формулы значениями и итоговые (вычисленные) значения Mt, м	Описание закрепления точки
	содержатся в Едином государственном реестре недвижимости		определены в результате выполнения комплексных кадастровых работ				
	X	Y	X	Y			
1	2	3	4	5	6	7	8
н942У	-	-	581872.17	2177783.52	Метод спутниковых геодезических измерений (определений)	Mt=√ Mx2+√My2 = 0,10	-

2. Сведения о частях границ уточняемого земельного участка с кадастровым номером 53:23:8423302:497 :

Обозначение части границ		Горизонтальное проложение (S), м	Описание прохождения части границ	Сведения о согласовании местоположения границ (согласовано/спорное)
от т.	до т.			
1	2	3	4	5
н942У	н1008У	6.16	-	-
н1008У	н1009У	0.18	-	-
н1009У	н1010У	3.37	-	-
н1010У	н1011У	0.17	-	-
н1011У	н944У	6.16	-	-
н944У	н942У	3.42	-	-

3. Сведения о характеристиках уточняемого земельного участка с кадастровым номером 53:23:8423302:497 :

№ п/п	Наименование характеристики земельного участка	Значение характеристики
1	2	3
1.	Адрес земельного участка	-
1.1.	Сведения о местоположении земельного участка (при отсутствии адреса) в структурированном в соответствии с федеральной информационной адресной системой виде	-
1.2.	Дополнительные сведения о местоположении земельного участка	-
2.	Площадь земельного участка ± величина погрешности определения (вычисления) площади (P ± ΔP), м2	22 ± 2
3.	Формула, примененная для вычисления предельной погрешности определения площади земельного участка, с подставленными значениями и итоговые (вычисленные) значения (ΔP), м2	ΔP=3.5*Mt*√P=3.5*0,1*√22=2
4.	Площадь земельного участка согласно сведениям Единого государственного реестра недвижимости (Ркад), м2	22
5.	Оценка расхождения Р и Ркад (Р - Ркад), м2	-
6.	Предельные минимальный и максимальный размеры земельного участка (Рмин и Рмакс), м2	- -

3. Сведения о характеристиках уточняемого земельного участка с кадастровым номером 53:23:8423302:497 :

№ п/п	Наименование характеристики земельного участка	Значение характеристики
1	2	3
7.	Вид (виды) разрешенного использования	Под коммунально-складские объекты
7.1.	Дополнительные сведения об использовании земельного участка	-
8.	Кадастровый или иной государственный учетный номер (инвентарный) здания, сооружения, объекта незавершенного строительства, расположенного на земельном участке	53:23:0000000:5628
9.	Сведения о земельных участках (землях общего пользования, территории общего пользования), посредством которых обеспечивается доступ	Земли общего пользования
10.	Иные сведения	-

4. Пояснения к сведениям об уточняемом земельном участке с кадастровым номером 53:23:8423302:497 :

1.	-

Сведения об уточняемых земельных участках

1. Сведения о характерных точках границы уточняемого земельного участка с кадастровым номером 53:23:8423302:498 :

Система координат МСК-53, зона 2 **Зона № 2**

Обозначение характерных точек границ	Координаты, м				Метод определения координат	Формулы, примененные для расчета средней квадратической погрешности определения координат характерных точек границ (Mt), с подставленными в такие формулы значениями и итоговые (вычисленные) значения Mt, м	Описание закрепления точки
	содержатся в Едином государственном реестре недвижимости		определены в результате выполнения комплексных кадастровых работ				
	X	Y	X	Y			
1	2	3	4	5	6	7	8
н944У	-	-	581868.81	2177782.87	Метод спутниковых геодезических измерений (определений)	Mt=√ Mx2+√My2 = 0,10	-
н1011У	-	-	581867.65	2177788.92	Метод спутниковых геодезических измерений (определений)	Mt=√ Mx2+√My2 = 0,10	-
н1012У	-	-	581864.22	2177788.26	Метод спутниковых геодезических измерений (определений)	Mt=√ Mx2+√My2 = 0,10	-
н946У	-	-	581865.41	2177782.21	Метод спутниковых геодезических измерений (определений)	Mt=√ Mx2+√My2 = 0,10	-
н944У	-	-	581868.81	2177782.87	Метод спутниковых геодезических измерений (определений)	Mt=√ Mx2+√My2 = 0,10	-

2. Сведения о частях границ уточняемого земельного участка с кадастровым номером 53:23:8423302:498 :

Обозначение части границ		Горизонтальное проложение (S), м	Описание прохождения части границ	Сведения о согласовании местоположения границ (согласовано/спорное)
от т.	до т.			
1	2	3	4	5
н944У	н1011У	6.16	-	-
н1011У	н1012У	3.49	-	-
н1012У	н946У	6.17	-	-
н946У	н944У	3.46	-	-

3. Сведения о характеристиках уточняемого земельного участка с кадастровым номером 53:23:8423302:498 :

№ п/п	Наименование характеристики земельного участка	Значение характеристики
1	2	3
1.	Адрес земельного участка	-
1.1.	Сведения о местоположении земельного участка (при отсутствии адреса) в структурированном в соответствии с федеральной информационной адресной системой виде	-
1.2.	Дополнительные сведения о местоположении земельного участка	-
2.	Площадь земельного участка ± величина погрешности определения (вычисления) площади (Р ± ΔР), м2	21 ± 2
3.	Формула, примененная для вычисления предельной погрешности определения площади земельного участка, с подставленными значениями и итоговые (вычисленные) значения (ΔР), м2	ΔP=3.5*Mt*√P=3.5*0,1*√21=2
4.	Площадь земельного участка согласно сведениям Единого государственного реестра недвижимости (Ркад), м2	21
5.	Оценка расхождения Р и Ркад (Р - Ркад), м2	-
6.	Предельные минимальный и максимальный размеры земельного участка (Рмин и Рмакс), м2	- -
7.	Вид (виды) разрешенного использования	Для эксплуатации гаража
7.1.	Дополнительные сведения об использовании земельного участка	-
8.	Кадастровый или иной государственный учетный номер (инвентарный) здания, сооружения, объекта незавершенного строительства, расположенного на земельном участке	53:23:0000000:7720
9.	Сведения о земельных участках (землях общего пользования, территории общего пользования), посредством которых обеспечивается доступ	Земли общего пользования
10.	Иные сведения	-

4. Пояснения к сведениям об уточняемом земельном участке с кадастровым номером 53:23:8423302:498 :

1.	-

Сведения об уточняемых земельных участках

1. Сведения о характерных точках границы уточняемого земельного участка с кадастровым номером 53:23:8423302:2375 :

Система координат МСК-53, зона 2 **Зона № 2**

Обозначение характерных точек границ	Координаты, м				Метод определения координат	Формулы, примененные для расчета средней квадратической погрешности определения координат характерных точек границ (Mt), с подставленными в такие формулы значениями и итоговые (вычисленные) значения Mt, м	Описание закрепления точки
	содержатся в Едином государственном реестре недвижимости		определены в результате выполнения комплексных кадастровых работ				
	X	Y	X	Y			
1	2	3	4	5	6	7	8
н946У	-	-	581865.41	2177782.21	Метод спутниковых геодезических измерений (определений)	Mt=√ Mx2+√My2 = 0,10	-
н1012У	-	-	581864.22	2177788.26	Метод спутниковых геодезических измерений (определений)	Mt=√ Mx2+√My2 = 0,10	-
н1013У	-	-	581860.66	2177787.57	Метод спутниковых геодезических измерений (определений)	Mt=√ Mx2+√My2 = 0,10	-
н948У	-	-	581861.83	2177781.52	Метод спутниковых геодезических измерений (определений)	Mt=√ Mx2+√My2 = 0,10	-
н946У	-	-	581865.41	2177782.21	Метод спутниковых геодезических измерений (определений)	Mt=√ Mx2+√My2 = 0,10	-

2. Сведения о частях границ уточняемого земельного участка с кадастровым номером 53:23:8423302:2375 :

Обозначение части границ		Горизонтальное проложение (S), м	Описание прохождения части границ	Сведения о согласовании местоположения границ (согласовано/спорное)
от т.	до т.			
1	2	3	4	5
н946У	н1012У	6.17	-	-
н1012У	н1013У	3.63	-	-
н1013У	н948У	6.16	-	-
н948У	н946У	3.65	-	-

3. Сведения о характеристиках уточняемого земельного участка с кадастровым номером 53:23:8423302:2375 :

№ п/п	Наименование характеристики земельного участка	Значение характеристики
1	2	3
1.	Адрес земельного участка	-
1.1.	Сведения о местоположении земельного участка (при отсутствии адреса) в структурированном в соответствии с федеральной информационной адресной системой виде	-
1.2.	Дополнительные сведения о местоположении земельного участка	-
2.	Площадь земельного участка ± величина погрешности определения (вычисления) площади (Р ± ΔР), м2	22 ± 2
3.	Формула, примененная для вычисления предельной погрешности определения площади земельного участка, с подставленными значениями и итоговые (вычисленные) значения (ΔР), м2	ΔP=3.5*Mt*√P=3.5*0,1*√22=2
4.	Площадь земельного участка согласно сведениям Единого государственного реестра недвижимости (Ркад), м2	21
5.	Оценка расхождения Р и Ркад (Р - Ркад), м2	1
6.	Предельные минимальный и максимальный размеры земельного участка (Рмин и Рмакс), м2	- -
7.	Вид (виды) разрешенного использования	для строительства и эксплуатации гаража
7.1.	Дополнительные сведения об использовании земельного участка	-
8.	Кадастровый или иной государственный учетный номер (инвентарный) здания, сооружения, объекта незавершенного строительства, расположенного на земельном участке	53:23:8114303:192
9.	Сведения о земельных участках (землях общего пользования, территории общего пользования), посредством которых обеспечивается доступ	Земли общего пользования
10.	Иные сведения	-

4. Пояснения к сведениям об уточняемом земельном участке с кадастровым номером 53:23:8423302:2375 :

1.	-

Сведения об уточняемых земельных участках

1. Сведения о характерных точках границы уточняемого земельного участка с кадастровым номером 53:23:8423302:500 :

Система координат МСК-53, зона 2 **Зона № 2**

Обозначение характерных точек границ	Координаты, м				Метод определения координат	Формулы, примененные для расчета средней квадратической погрешности определения координат характерных точек границ (Mt), с подставленными в такие формулы значениями и итоговые (вычисленные) значения Mt, м	Описание закрепления точки
	содержатся в Едином государственном реестре недвижимости		определены в результате выполнения комплексных кадастровых работ				
	X	Y	X	Y			
1	2	3	4	5	6	7	8
н948У	-	-	581861.83	2177781.52	Метод спутниковых геодезических измерений (определений)	Mt=√ Mx2+√My2 = 0,10	-
н1013У	-	-	581860.66	2177787.57	Метод спутниковых геодезических измерений (определений)	Mt=√ Mx2+√My2 = 0,10	-
н1014У	-	-	581857.25	2177786.92	Метод спутниковых геодезических измерений (определений)	Mt=√ Mx2+√My2 = 0,10	-
н950У	-	-	581858.46	2177780.86	Метод спутниковых геодезических измерений (определений)	Mt=√ Mx2+√My2 = 0,10	-
н948У	-	-	581861.83	2177781.52	Метод спутниковых геодезических измерений (определений)	Mt=√ Mx2+√My2 = 0,10	-

2. Сведения о частях границ уточняемого земельного участка с кадастровым номером 53:23:8423302:500 :

Обозначение части границ		Горизонтальное проложение (S), м	Описание прохождения части границ	Сведения о согласовании местоположения границ (согласовано/спорное)
от т.	до т.			
1	2	3	4	5
н948У	н1013У	6.16	-	-
н1013У	н1014У	3.47	-	-
н1014У	н950У	6.18	-	-
н950У	н948У	3.43	-	-

3. Сведения о характеристиках уточняемого земельного участка с кадастровым номером 53:23:8423302:500 :

№ п/п	Наименование характеристики земельного участка	Значение характеристики
1	2	3
1.	Адрес земельного участка	-
1.1.	Сведения о местоположении земельного участка (при отсутствии адреса) в структурированном в соответствии с федеральной информационной адресной системой виде	-
1.2.	Дополнительные сведения о местоположении земельного участка	-
2.	Площадь земельного участка ± величина погрешности определения (вычисления) площади (Р ± ΔР), м2	21 ± 2
3.	Формула, примененная для вычисления предельной погрешности определения площади земельного участка, с подставленными значениями и итоговые (вычисленные) значения (ΔР), м2	ΔP=3.5*Mt*√P=3.5*0,1*√21=2
4.	Площадь земельного участка согласно сведениям Единого государственного реестра недвижимости (Ркад), м2	21
5.	Оценка расхождения Р и Ркад (Р - Ркад), м2	-
6.	Предельные минимальный и максимальный размеры земельного участка (Рмин и Рмакс), м2	- -
7.	Вид (виды) разрешенного использования	Под коммунально-складские объекты
7.1.	Дополнительные сведения об использовании земельного участка	-
8.	Кадастровый или иной государственный учетный номер (инвентарный) здания, сооружения, объекта незавершенного строительства, расположенного на земельном участке	-
9.	Сведения о земельных участках (землях общего пользования, территории общего пользования), посредством которых обеспечивается доступ	Земли общего пользования
10.	Иные сведения	-

4. Пояснения к сведениям об уточняемом земельном участке с кадастровым номером 53:23:8423302:500 :

1.	-

Сведения об уточняемых земельных участках

1. Сведения о характерных точках границы уточняемого земельного участка с кадастровым номером 53:23:8423302:501 :

Система координат МСК-53, зона 2 **Зона № 2**

Обозначение характерных точек границ	Координаты, м				Метод определения координат	Формулы, примененные для расчета средней квадратической погрешности определения координат характерных точек границ (Mt), с подставленными в такие формулы значениями и итоговые (вычисленные) значения Mt, м	Описание закрепления точки
	содержатся в Едином государственном реестре недвижимости		определены в результате выполнения комплексных кадастровых работ				
	X	Y	X	Y			
1	2	3	4	5	6	7	8
н950У	-	-	581858.46	2177780.86	Метод спутниковых геодезических измерений (определений)	Mt=√ Mx2+√My2 = 0,10	-
н1014У	-	-	581857.25	2177786.92	Метод спутниковых геодезических измерений (определений)	Mt=√ Mx2+√My2 = 0,10	-
н1015У	-	-	581853.80	2177786.25	Метод спутниковых геодезических измерений (определений)	Mt=√ Mx2+√My2 = 0,10	-
н952У	-	-	581855.01	2177780.20	Метод спутниковых геодезических измерений (определений)	Mt=√ Mx2+√My2 = 0,10	-
н950У	-	-	581858.46	2177780.86	Метод спутниковых геодезических измерений (определений)	Mt=√ Mx2+√My2 = 0,10	-

2. Сведения о частях границ уточняемого земельного участка с кадастровым номером 53:23:8423302:501 :

Обозначение части границ		Горизонтальное проложение (S), м	Описание прохождения части границ	Сведения о согласовании местоположения границ (согласовано/спорное)
от т.	до т.			
1	2	3	4	5
н950У	н1014У	6.18	-	-
н1014У	н1015У	3.51	-	-
н1015У	н952У	6.17	-	-
н952У	н950У	3.51	-	-

3. Сведения о характеристиках уточняемого земельного участка с кадастровым номером 53:23:8423302:501 :

№ п/п	Наименование характеристики земельного участка	Значение характеристики
1	2	3
1.	Адрес земельного участка	-
1.1.	Сведения о местоположении земельного участка (при отсутствии адреса) в структурированном в соответствии с федеральной информационной адресной системой виде	-
1.2.	Дополнительные сведения о местоположении земельного участка	-
2.	Площадь земельного участка ± величина погрешности определения (вычисления) площади (Р ± ΔР), м2	22 ± 2
3.	Формула, примененная для вычисления предельной погрешности определения площади земельного участка, с подставленными значениями и итоговые (вычисленные) значения (ΔР), м2	ΔP=3.5*Mt*√P=3.5*0,1*√22=2
4.	Площадь земельного участка согласно сведениям Единого государственного реестра недвижимости (Ркад), м2	21
5.	Оценка расхождения Р и Ркад (Р - Ркад), м2	1
6.	Предельные минимальный и максимальный размеры земельного участка (Рмин и Рмакс), м2	- -
7.	Вид (виды) разрешенного использования	под строительство и эксплуатацию гаража
7.1.	Дополнительные сведения об использовании земельного участка	-
8.	Кадастровый или иной государственный учетный номер (инвентарный) здания, сооружения, объекта незавершенного строительства, расположенного на земельном участке	53:23:8423302:2308
9.	Сведения о земельных участках (землях общего пользования, территории общего пользования), посредством которых обеспечивается доступ	Земли общего пользования
10.	Иные сведения	-

4. Пояснения к сведениям об уточняемом земельном участке с кадастровым номером 53:23:8423302:501 :

1.	-

Сведения об уточняемых земельных участках

1. Сведения о характерных точках границы уточняемого земельного участка с кадастровым номером 53:23:8423302:502 :

Система координат МСК-53, зона 2 **Зона № 2**

Обозначение характерных точек границ	Координаты, м				Метод определения координат	Формулы, примененные для расчета средней квадратической погрешности определения координат характерных точек границ (Mt), с подставленными в такие формулы значениями и итоговые (вычисленные) значения Mt, м	Описание закрепления точки
	содержатся в Едином государственном реестре недвижимости		определены в результате выполнения комплексных кадастровых работ				
	X	Y	X	Y			
1	2	3	4	5	6	7	8
н952У	-	-	581855.01	2177780.20	Метод спутниковых геодезических измерений (определений)	Mt=√ Mx2+√My2 = 0,10	-
н1015У	-	-	581853.80	2177786.25	Метод спутниковых геодезических измерений (определений)	Mt=√ Mx2+√My2 = 0,10	-
н1016У	-	-	581850.36	2177785.59	Метод спутниковых геодезических измерений (определений)	Mt=√ Mx2+√My2 = 0,10	-
н954У	-	-	581851.57	2177779.53	Метод спутниковых геодезических измерений (определений)	Mt=√ Mx2+√My2 = 0,10	-
н952У	-	-	581855.01	2177780.20	Метод спутниковых геодезических измерений (определений)	Mt=√ Mx2+√My2 = 0,10	-

2. Сведения о частях границ уточняемого земельного участка с кадастровым номером 53:23:8423302:502 :

Обозначение части границ		Горизонтальное проложение (S), м	Описание прохождения части границ	Сведения о согласовании местоположения границ (согласовано/спорное)
от т.	до т.			
1	2	3	4	5
н952У	н1015У	6.17	-	-
н1015У	н1016У	3.50	-	-
н1016У	н954У	6.18	-	-
н954У	н952У	3.50	-	-

3. Сведения о характеристиках уточняемого земельного участка с кадастровым номером 53:23:8423302:502 :

№ п/п	Наименование характеристики земельного участка	Значение характеристики
1	2	3
1.	Адрес земельного участка	-
1.1.	Сведения о местоположении земельного участка (при отсутствии адреса) в структурированном в соответствии с федеральной информационной адресной системой виде	-
1.2.	Дополнительные сведения о местоположении земельного участка	-
2.	Площадь земельного участка ± величина погрешности определения (вычисления) площади (Р ± ΔР), м2	22 ± 2
3.	Формула, примененная для вычисления предельной погрешности определения площади земельного участка, с подставленными значениями и итоговые (вычисленные) значения (ΔР), м2	ΔР=3.5*Mt*√P=3.5*0,1*√22=2
4.	Площадь земельного участка согласно сведениям Единого государственного реестра недвижимости (Ркад), м2	21
5.	Оценка расхождения Р и Ркад (Р - Ркад), м2	1
6.	Предельные минимальный и максимальный размеры земельного участка (Рмин и Рмакс), м2	- -
7.	Вид (виды) разрешенного использования	Под коммунально-складские объекты
7.1.	Дополнительные сведения об использовании земельного участка	-
8.	Кадастровый или иной государственный учетный номер (инвентарный) здания, сооружения, объекта незавершенного строительства, расположенного на земельном участке	-
9.	Сведения о земельных участках (землях общего пользования, территории общего пользования), посредством которых обеспечивается доступ	Земли общего пользования
10.	Иные сведения	-

4. Пояснения к сведениям об уточняемом земельном участке с кадастровым номером 53:23:8423302:502 :

1.	-

Сведения об уточняемых земельных участках

1. Сведения о характерных точках границы уточняемого земельного участка с кадастровым номером 53:23:8423302:503 :

Система координат МСК-53, зона 2 **Зона № 2**

Обозначение характерных точек границ	Координаты, м				Метод определения координат	Формулы, примененные для расчета средней квадратической погрешности определения координат характерных точек границ (Mt), с подставленными в такие формулы значениями и итоговые (вычисленные) значения Mt, м	Описание закрепления точки
	содержатся в Едином государственном реестре недвижимости		определены в результате выполнения комплексных кадастровых работ				
	X	Y	X	Y			
1	2	3	4	5	6	7	8
н954У	-	-	581851.57	2177779.53	Метод спутниковых геодезических измерений (определений)	Mt=√ Mx2+√My2 = 0,10	-
н1016У	-	-	581850.36	2177785.59	Метод спутниковых геодезических измерений (определений)	Mt=√ Mx2+√My2 = 0,10	-
н1017У	-	-	581846.91	2177784.93	Метод спутниковых геодезических измерений (определений)	Mt=√ Mx2+√My2 = 0,10	-
н956У	-	-	581848.12	2177778.86	Метод спутниковых геодезических измерений (определений)	Mt=√ Mx2+√My2 = 0,10	-
н954У	-	-	581851.57	2177779.53	Метод спутниковых геодезических измерений (определений)	Mt=√ Mx2+√My2 = 0,10	-

2. Сведения о частях границ уточняемого земельного участка с кадастровым номером 53:23:8423302:503 :

Обозначение части границ		Горизонтальное проложение (S), м	Описание прохождения части границ	Сведения о согласовании местоположения границ (согласовано/спорное)
от т.	до т.			
1	2	3	4	5
н954У	н1016У	6.18	-	-
н1016У	н1017У	3.51	-	-
н1017У	н956У	6.19	-	-
н956У	н954У	3.51	-	-

3. Сведения о характеристиках уточняемого земельного участка с кадастровым номером 53:23:8423302:503 :

№ п/п	Наименование характеристики земельного участка	Значение характеристики
1	2	3
1.	Адрес земельного участка	-
1.1.	Сведения о местоположении земельного участка (при отсутствии адреса) в структурированном в соответствии с федеральной информационной адресной системой виде	-
1.2.	Дополнительные сведения о местоположении земельного участка	-
2.	Площадь земельного участка ± величина погрешности определения (вычисления) площади (Р ± ΔР), м2	22 ± 2
3.	Формула, примененная для вычисления предельной погрешности определения площади земельного участка, с подставленными значениями и итоговые (вычисленные) значения (ΔР), м2	ΔР=3.5*Mt*√P=3.5*0,1*√22=2
4.	Площадь земельного участка согласно сведениям Единого государственного реестра недвижимости (Ркад), м2	21
5.	Оценка расхождения Р и Ркад (Р - Ркад), м2	1
6.	Предельные минимальный и максимальный размеры земельного участка (Рмин и Рмакс), м2	- -
7.	Вид (виды) разрешенного использования	Под коммунально-складские объекты
7.1.	Дополнительные сведения об использовании земельного участка	-
8.	Кадастровый или иной государственный учетный номер (инвентарный) здания, сооружения, объекта незавершенного строительства, расположенного на земельном участке	-
9.	Сведения о земельных участках (землях общего пользования, территории общего пользования), посредством которых обеспечивается доступ	Земли общего пользования
10.	Иные сведения	-

4. Пояснения к сведениям об уточняемом земельном участке с кадастровым номером 53:23:8423302:503 :

1.	-

Сведения об уточняемых земельных участках

1. Сведения о характерных точках границы уточняемого земельного участка с кадастровым номером 53:23:8423302:504 :

Система координат МСК-53, зона 2 **Зона № 2**

Обозначение характерных точек границ	Координаты, м				Метод определения координат	Формулы, примененные для расчета средней квадратической погрешности определения координат характерных точек границ (Mt), с подставленными в такие формулы значениями и итоговые (вычисленные) значения Mt, м	Описание закрепления точки
	содержатся в Едином государственном реестре недвижимости		определены в результате выполнения комплексных кадастровых работ				
	X	Y	X	Y			
1	2	3	4	5	6	7	8
н956У	-	-	581848.12	2177778.86	Метод спутниковых геодезических измерений (определений)	Mt=√ Mx2+√My2 = 0,10	-
н1017У	-	-	581846.91	2177784.93	Метод спутниковых геодезических измерений (определений)	Mt=√ Mx2+√My2 = 0,10	-
н1018У	-	-	581843.64	2177784.28	Метод спутниковых геодезических измерений (определений)	Mt=√ Mx2+√My2 = 0,10	-
н958У	-	-	581844.78	2177778.22	Метод спутниковых геодезических измерений (определений)	Mt=√ Mx2+√My2 = 0,10	-
н956У	-	-	581848.12	2177778.86	Метод спутниковых геодезических измерений (определений)	Mt=√ Mx2+√My2 = 0,10	-

2. Сведения о частях границ уточняемого земельного участка с кадастровым номером 53:23:8423302:504 :

Обозначение части границ		Горизонтальное проложение (S), м	Описание прохождения части границ	Сведения о согласовании местоположения границ (согласовано/спорное)
от т.	до т.			
1	2	3	4	5
н956У	н1017У	6.19	-	-
н1017У	н1018У	3.33	-	-
н1018У	н958У	6.17	-	-
н958У	н956У	3.40	-	-

3. Сведения о характеристиках уточняемого земельного участка с кадастровым номером 53:23:8423302:504 :

№ п/п	Наименование характеристики земельного участка	Значение характеристики
1	2	3
1.	Адрес земельного участка	-
1.1.	Сведения о местоположении земельного участка (при отсутствии адреса) в структурированном в соответствии с федеральной информационной адресной системой виде	-
1.2.	Дополнительные сведения о местоположении земельного участка	-
2.	Площадь земельного участка ± величина погрешности определения (вычисления) площади (Р ± ΔР), м2	21 ± 2
3.	Формула, примененная для вычисления предельной погрешности определения площади земельного участка, с подставленными значениями и итоговые (вычисленные) значения (ΔР), м2	ΔP=3.5*Mt*√P=3.5*0,1*√21=2
4.	Площадь земельного участка согласно сведениям Единого государственного реестра недвижимости (Ркад), м2	21
5.	Оценка расхождения Р и Ркад (Р - Ркад), м2	-
6.	Предельные минимальный и максимальный размеры земельного участка (Рмин и Рмакс), м2	- -
7.	Вид (виды) разрешенного использования	для строительства и эксплуатации гаража
7.1.	Дополнительные сведения об использовании земельного участка	-
8.	Кадастровый или иной государственный учетный номер (инвентарный) здания, сооружения, объекта незавершенного строительства, расположенного на земельном участке	53:23:8423302:1491
9.	Сведения о земельных участках (землях общего пользования, территории общего пользования), посредством которых обеспечивается доступ	Земли общего пользования
10.	Иные сведения	-

4. Пояснения к сведениям об уточняемом земельном участке с кадастровым номером 53:23:8423302:504 :

1.	-

Сведения об уточняемых земельных участках

1. Сведения о характерных точках границы уточняемого земельного участка с кадастровым номером 53:23:8423302:505 :

Система координат МСК-53, зона 2 **Зона № 2**

Обозначение характерных точек границ	Координаты, м				Метод определения координат	Формулы, примененные для расчета средней квадратической погрешности определения координат характерных точек границ (Mt), с подставленными в такие формулы значениями и итоговые (вычисленные) значения Mt, м	Описание закрепления точки
	содержатся в Едином государственном реестре недвижимости		определены в результате выполнения комплексных кадастровых работ				
	X	Y	X	Y			
1	2	3	4	5	6	7	8
н958У	-	-	581844.78	2177778.22	Метод спутниковых геодезических измерений (определений)	Mt=√ Mx2+√My2 = 0,10	-
н1018У	-	-	581843.64	2177784.28	Метод спутниковых геодезических измерений (определений)	Mt=√ Mx2+√My2 = 0,10	-
н1019У	-	-	581840.16	2177783.59	Метод спутниковых геодезических измерений (определений)	Mt=√ Mx2+√My2 = 0,10	-
н960У	-	-	581841.39	2177777.56	Метод спутниковых геодезических измерений (определений)	Mt=√ Mx2+√My2 = 0,10	-
н958У	-	-	581844.78	2177778.22	Метод спутниковых геодезических измерений (определений)	Mt=√ Mx2+√My2 = 0,10	-

2. Сведения о частях границ уточняемого земельного участка с кадастровым номером 53:23:8423302:505 :

Обозначение части границ		Горизонтальное проложение (S), м	Описание прохождения части границ	Сведения о согласовании местоположения границ (согласовано/спорное)
от т.	до т.			
1	2	3	4	5
н958У	н1018У	6.17	-	-
н1018У	н1019У	3.55	-	-
н1019У	н960У	6.15	-	-
н960У	н958У	3.45	-	-

3. Сведения о характеристиках уточняемого земельного участка с кадастровым номером 53:23:8423302:505 :

№ п/п	Наименование характеристики земельного участка	Значение характеристики
1	2	3
1.	Адрес земельного участка	-
1.1.	Сведения о местоположении земельного участка (при отсутствии адреса) в структурированном в соответствии с федеральной информационной адресной системой виде	-
1.2.	Дополнительные сведения о местоположении земельного участка	-
2.	Площадь земельного участка ± величина погрешности определения (вычисления) площади (Р ± ΔР), м2	22 ± 2
3.	Формула, примененная для вычисления предельной погрешности определения площади земельного участка, с подставленными значениями и итоговые (вычисленные) значения (ΔР), м2	ΔР=3.5*Mt*√P=3.5*0,1*√22=2
4.	Площадь земельного участка согласно сведениям Единого государственного реестра недвижимости (Ркад), м2	22
5.	Оценка расхождения Р и Ркад (Р - Ркад), м2	-
6.	Предельные минимальный и максимальный размеры земельного участка (Рмин и Рмакс), м2	- -
7.	Вид (виды) разрешенного использования	Для эксплуатации гаража
7.1.	Дополнительные сведения об использовании земельного участка	-
8.	Кадастровый или иной государственный учетный номер (инвентарный) здания, сооружения, объекта незавершенного строительства, расположенного на земельном участке	53:23:8423302:1642
9.	Сведения о земельных участках (землях общего пользования, территории общего пользования), посредством которых обеспечивается доступ	Земли общего пользования
10.	Иные сведения	-

4. Пояснения к сведениям об уточняемом земельном участке с кадастровым номером 53:23:8423302:505 :

1.	-

Сведения об уточняемых земельных участках

1. Сведения о характерных точках границы уточняемого земельного участка с кадастровым номером 53:23:8423302:506 :

Система координат МСК-53, зона 2 **Зона № 2**

Обозначение характерных точек границ	Координаты, м				Метод определения координат	Формулы, примененные для расчета средней квадратической погрешности определения координат характерных точек границ (Mt), с подставленными в такие формулы значениями и итоговые (вычисленные) значения Mt, м	Описание закрепления точки
	содержатся в Едином государственном реестре недвижимости		определены в результате выполнения комплексных кадастровых работ				
	X	Y	X	Y			
1	2	3	4	5	6	7	8
н960У	-	-	581841.39	2177777.56	Метод спутниковых геодезических измерений (определений)	Mt=√ Mx2+√My2 = 0,10	-
н1019У	-	-	581840.16	2177783.59	Метод спутниковых геодезических измерений (определений)	Mt=√ Mx2+√My2 = 0,10	-
н1020У	-	-	581836.85	2177782.90	Метод спутниковых геодезических измерений (определений)	Mt=√ Mx2+√My2 = 0,10	-
н962У	-	-	581838.14	2177776.93	Метод спутниковых геодезических измерений (определений)	Mt=√ Mx2+√My2 = 0,10	-
н960У	-	-	581841.39	2177777.56	Метод спутниковых геодезических измерений (определений)	Mt=√ Mx2+√My2 = 0,10	-

2. Сведения о частях границ уточняемого земельного участка с кадастровым номером 53:23:8423302:506 :

Обозначение части границ		Горизонтальное проложение (S), м	Описание прохождения части границ	Сведения о согласовании местоположения границ (согласовано/спорное)
от т.	до т.			
1	2	3	4	5
н960У	н1019У	6.15	-	-
н1019У	н1020У	3.38	-	-
н1020У	н962У	6.11	-	-
н962У	н960У	3.31	-	-

3. Сведения о характеристиках уточняемого земельного участка с кадастровым номером 53:23:8423302:506 :

№ п/п	Наименование характеристики земельного участка	Значение характеристики
1	2	3
1.	Адрес земельного участка	-
1.1.	Сведения о местоположении земельного участка (при отсутствии адреса) в структурированном в соответствии с федеральной информационной адресной системой виде	-
1.2.	Дополнительные сведения о местоположении земельного участка	-
2.	Площадь земельного участка ± величина погрешности определения (вычисления) площади (Р ± ΔР), м2	21 ± 2
3.	Формула, примененная для вычисления предельной погрешности определения площади земельного участка, с подставленными значениями и итоговые (вычисленные) значения (ΔР), м2	ΔP=3.5*Mt*√P=3.5*0,1*√21=2
4.	Площадь земельного участка согласно сведениям Единого государственного реестра недвижимости (Ркад), м2	21
5.	Оценка расхождения Р и Ркад (Р - Ркад), м2	-
6.	Предельные минимальный и максимальный размеры земельного участка (Рмин и Рмакс), м2	- -
7.	Вид (виды) разрешенного использования	Под коммунально-складские объекты
7.1.	Дополнительные сведения об использовании земельного участка	-
8.	Кадастровый или иной государственный учетный номер (инвентарный) здания, сооружения, объекта незавершенного строительства, расположенного на земельном участке	-
9.	Сведения о земельных участках (землях общего пользования, территории общего пользования), посредством которых обеспечивается доступ	Земли общего пользования
10.	Иные сведения	-

4. Пояснения к сведениям об уточняемом земельном участке с кадастровым номером 53:23:8423302:506 :

1.	-

Сведения об уточняемых земельных участках

1. Сведения о характерных точках границы уточняемого земельного участка с кадастровым номером 53:23:8423302:507 :

Система координат МСК-53, зона 2 **Зона № 2**

Обозначение характерных точек границ	Координаты, м				Метод определения координат	Формулы, примененные для расчета средней квадратической погрешности определения координат характерных точек границ (Mt), с подставленными в такие формулы значениями и итоговые (вычисленные) значения Mt, м	Описание закрепления точки
	содержатся в Едином государственном реестре недвижимости		определены в результате выполнения комплексных кадастровых работ				
	X	Y	X	Y			
1	2	3	4	5	6	7	8
н962У	-	-	581838.14	2177776.93	Метод спутниковых геодезических измерений (определений)	Mt=√ Mx2+√My2 = 0,10	-
н1020У	-	-	581836.85	2177782.90	Метод спутниковых геодезических измерений (определений)	Mt=√ Mx2+√My2 = 0,10	-
н1021У	-	-	581833.23	2177782.09	Метод спутниковых геодезических измерений (определений)	Mt=√ Mx2+√My2 = 0,10	-
н964У	-	-	581834.42	2177776.21	Метод спутниковых геодезических измерений (определений)	Mt=√ Mx2+√My2 = 0,10	-
н962У	-	-	581838.14	2177776.93	Метод спутниковых геодезических измерений (определений)	Mt=√ Mx2+√My2 = 0,10	-

2. Сведения о частях границ уточняемого земельного участка с кадастровым номером 53:23:8423302:507 :

Обозначение части границ		Горизонтальное проложение (S), м	Описание прохождения части границ	Сведения о согласовании местоположения границ (согласовано/спорное)
от т.	до т.			
1	2	3	4	5
н962У	н1020У	6.11	-	-
н1020У	н1021У	3.71	-	-
н1021У	н964У	6.00	-	-
н964У	н962У	3.79	-	-

3. Сведения о характеристиках уточняемого земельного участка с кадастровым номером 53:23:8423302:507 :

№ п/п	Наименование характеристики земельного участка	Значение характеристики
1	2	3
1.	Адрес земельного участка	-
1.1.	Сведения о местоположении земельного участка (при отсутствии адреса) в структурированном в соответствии с федеральной информационной адресной системой виде	-
1.2.	Дополнительные сведения о местоположении земельного участка	-
2.	Площадь земельного участка ± величина погрешности определения (вычисления) площади (Р ± ΔР), м2	23 ± 2
3.	Формула, примененная для вычисления предельной погрешности определения площади земельного участка, с подставленными значениями и итоговые (вычисленные) значения (ΔР), м2	ΔP=3.5*Mt*√P=3.5*0,1*√23=2
4.	Площадь земельного участка согласно сведениям Единого государственного реестра недвижимости (Ркад), м2	21
5.	Оценка расхождения Р и Ркад (Р - Ркад), м2	2
6.	Предельные минимальный и максимальный размеры земельного участка (Рмин и Рмакс), м2	- -
7.	Вид (виды) разрешенного использования	Для эксплуатации гаража
7.1.	Дополнительные сведения об использовании земельного участка	-
8.	Кадастровый или иной государственный учетный номер (инвентарный) здания, сооружения, объекта незавершенного строительства, расположенного на земельном участке	53:23:8423302:2122
9.	Сведения о земельных участках (землях общего пользования, территории общего пользования), посредством которых обеспечивается доступ	Земли общего пользования
10.	Иные сведения	-

4. Пояснения к сведениям об уточняемом земельном участке с кадастровым номером 53:23:8423302:507 :

1.	-

Сведения об уточняемых земельных участках

1. Сведения о характерных точках границы уточняемого земельного участка с кадастровым номером 53:23:8423302:508 :

Система координат МСК-53, зона 2 **Зона № 2**

Обозначение характерных точек границ	Координаты, м				Метод определения координат	Формулы, примененные для расчета средней квадратической погрешности определения координат характерных точек границ (Mt), с подставленными в такие формулы значениями и итоговые (вычисленные) значения Mt, м	Описание закрепления точки
	содержатся в Едином государственном реестре недвижимости		определены в результате выполнения комплексных кадастровых работ				
	X	Y	X	Y			
1	2	3	4	5	6	7	8
н964У	-	-	581834.42	2177776.21	Метод спутниковых геодезических измерений (определений)	Mt=√ Mx2+√My2 = 0,10	-
н1021У	-	-	581833.23	2177782.09	Метод спутниковых геодезических измерений (определений)	Mt=√ Mx2+√My2 = 0,10	-
н1022У	-	-	581833.18	2177782.32	Метод спутниковых геодезических измерений (определений)	Mt=√ Mx2+√My2 = 0,10	-
н1023У	-	-	581829.93	2177781.70	Метод спутниковых геодезических измерений (определений)	Mt=√ Mx2+√My2 = 0,10	-
н1024У	-	-	581829.98	2177781.44	Метод спутниковых геодезических измерений (определений)	Mt=√ Mx2+√My2 = 0,10	-
н966У	-	-	581831.17	2177775.58	Метод спутниковых геодезических измерений (определений)	Mt=√ Mx2+√My2 = 0,10	-

1. Сведения о характерных точках границы уточняемого земельного участка с кадастровым номером 53:23:8423302:508 :

Система координат МСК-53, зона 2 **Зона № 2**

Обозначение характерных точек границ	Координаты, м				Метод определения координат	Формулы, примененные для расчета средней квадратической погрешности определения координат характерных точек границ (Mt), с подставленными в такие формулы значениями и итоговые (вычисленные) значения Mt, м	Описание закрепления точки
	содержатся в Едином государственном реестре недвижимости		определены в результате выполнения комплексных кадастровых работ				
	X	Y	X	Y			
1	2	3	4	5	6	7	8
н964У	-	-	581834.42	2177776.21	Метод спутниковых геодезических измерений (определений)	Mt=√ Mx2+√My2 = 0,10	-

2. Сведения о частях границ уточняемого земельного участка с кадастровым номером 53:23:8423302:508 :

Обозначение части границ		Горизонтальное проложение (S), м	Описание прохождения части границ	Сведения о согласовании местоположения границ (согласовано/спорное)
от т.	до т.			
1	2	3	4	5
н964У	н1021У	6.00	-	-
н1021У	н1022У	0.24	-	-
н1022У	н1023У	3.31	-	-
н1023У	н1024У	0.26	-	-
н1024У	н966У	5.98	-	-
н966У	н964У	3.31	-	-

3. Сведения о характеристиках уточняемого земельного участка с кадастровым номером 53:23:8423302:508 :

№ п/п	Наименование характеристики земельного участка	Значение характеристики
1	2	3
1.	Адрес земельного участка	-
1.1.	Сведения о местоположении земельного участка (при отсутствии адреса) в структурированном в соответствии с федеральной информационной адресной системой виде	-
1.2.	Дополнительные сведения о местоположении земельного участка	-
2.	Площадь земельного участка ± величина погрешности определения (вычисления) площади (P ± ΔP), м2	21 ± 2
3.	Формула, примененная для вычисления предельной погрешности определения площади земельного участка, с подставленными значениями и итоговые (вычисленные) значения (ΔP), м2	ΔP=3.5*Mt*√P=3.5*0,1*√21=2
4.	Площадь земельного участка согласно сведениям Единого государственного реестра недвижимости (Ркад), м2	21
5.	Оценка расхождения Р и Ркад (Р - Ркад), м2	-
6.	Предельные минимальный и максимальный размеры земельного участка (Рмин и Рмакс), м2	- -

3. Сведения о характеристиках уточняемого земельного участка с кадастровым номером 53:23:8423302:508 :

№ п/п	Наименование характеристики земельного участка	Значение характеристики
1	2	3
7.	Вид (виды) разрешенного использования	Под коммунально-складские объекты
7.1.	Дополнительные сведения об использовании земельного участка	-
8.	Кадастровый или иной государственный учетный номер (инвентарный) здания, сооружения, объекта незавершенного строительства, расположенного на земельном участке	53:23:8423302:1800
9.	Сведения о земельных участках (землях общего пользования, территории общего пользования), посредством которых обеспечивается доступ	Земли общего пользования
10.	Иные сведения	-

4. Пояснения к сведениям об уточняемом земельном участке с кадастровым номером 53:23:8423302:508 :

1.	-

Сведения об уточняемых земельных участках

1. Сведения о характерных точках границы уточняемого земельного участка с кадастровым номером 53:23:8423302:509 :

Система координат МСК-53, зона 2 **Зона № 2**

Обозначение характерных точек границ	Координаты, м				Метод определения координат	Формулы, примененные для расчета средней квадратической погрешности определения координат характерных точек границ (Mt), с подставленными в такие формулы значениями и итоговые (вычисленные) значения Mt, м	Описание закрепления точки
	содержатся в Едином государственном реестре недвижимости		определены в результате выполнения комплексных кадастровых работ				
	X	Y	X	Y			
1	2	3	4	5	6	7	8
н966У	-	-	581831.17	2177775.58	Метод спутниковых геодезических измерений (определений)	Mt=√ Mx2+√My2 = 0,10	-
н1024У	-	-	581829.98	2177781.44	Метод спутниковых геодезических измерений (определений)	Mt=√ Mx2+√My2 = 0,10	-
н1023У	-	-	581829.93	2177781.70	Метод спутниковых геодезических измерений (определений)	Mt=√ Mx2+√My2 = 0,10	-
н1025У	-	-	581826.46	2177781.02	Метод спутниковых геодезических измерений (определений)	Mt=√ Mx2+√My2 = 0,10	-
н1026У	-	-	581826.51	2177780.76	Метод спутниковых геодезических измерений (определений)	Mt=√ Mx2+√My2 = 0,10	-
н969У	-	-	581827.77	2177774.93	Метод спутниковых геодезических измерений (определений)	Mt=√ Mx2+√My2 = 0,10	-

1. Сведения о характерных точках границы уточняемого земельного участка с кадастровым номером 53:23:8423302:509 :

Система координат МСК-53, зона 2 **Зона № 2**

Обозначение характерных точек границ	Координаты, м				Метод определения координат	Формулы, примененные для расчета средней квадратической погрешности определения координат характерных точек границ (Mt), с подставленными в такие формулы значениями и итоговые (вычисленные) значения Mt, м	Описание закрепления точки
	содержатся в Едином государственном реестре недвижимости		определены в результате выполнения комплексных кадастровых работ				
	X	Y	X	Y			
1	2	3	4	5	6	7	8
н967У	-	-	581830.94	2177775.54	Метод спутниковых геодезических измерений (определений)	Mt=√ Mx2+√My2 = 0,10	-
н966У	-	-	581831.17	2177775.58	Метод спутниковых геодезических измерений (определений)	Mt=√ Mx2+√My2 = 0,10	-

2. Сведения о частях границ уточняемого земельного участка с кадастровым номером 53:23:8423302:509 :

Обозначение части границ		Горизонтальное проложение (S), м	Описание прохождения части границ	Сведения о согласовании местоположения границ (согласовано/спорное)
от т.	до т.			
1	2	3	4	5
н966У	н1024У	5.98	-	-
н1024У	н1023У	0.26	-	-
н1023У	н1025У	3.54	-	-
н1025У	н1026У	0.26	-	-
н1026У	н969У	5.96	-	-
н969У	н967У	3.23	-	-
н967У	н966У	0.23	-	-

3. Сведения о характеристиках уточняемого земельного участка с кадастровым номером 53:23:8423302:509 :

№ п/п	Наименование характеристики земельного участка	Значение характеристики
1	2	3
1.	Адрес земельного участка	-
1.1.	Сведения о местоположении земельного участка (при отсутствии адреса) в структурированном в соответствии с федеральной информационной адресной системой виде	-
1.2.	Дополнительные сведения о местоположении земельного участка	-
2.	Площадь земельного участка ± величина погрешности определения (вычисления) площади (P ± ΔP), м2	22 ± 2

3. Сведения о характеристиках уточняемого земельного участка с кадастровым номером 53:23:8423302:509 :

№ п/п	Наименование характеристики земельного участка	Значение характеристики
1	2	3
3.	Формула, примененная для вычисления предельной погрешности определения площади земельного участка, с подставленными значениями и итоговые (вычисленные) значения (ΔР), м2	ΔР=3.5*Mt*√P=3.5*0,1*√22=2
4.	Площадь земельного участка согласно сведениям Единого государственного реестра недвижимости (Ркад), м2	22
5.	Оценка расхождения Р и Ркад (Р - Ркад), м2	-
6.	Предельные минимальный и максимальный размеры земельного участка (Рмин и Рмакс), м2	- -
7.	Вид (виды) разрешенного использования	для эксплуатации индивидуального кирпичного гаража
7.1.	Дополнительные сведения об использовании земельного участка	-
8.	Кадастровый или иной государственный учетный номер (инвентарный) здания, сооружения, объекта незавершенного строительства, расположенного на земельном участке	53:23:8423302:1477
9.	Сведения о земельных участках (землях общего пользования, территории общего пользования), посредством которых обеспечивается доступ	Земли общего пользования
10.	Иные сведения	-

4. Пояснения к сведениям об уточняемом земельном участке с кадастровым номером 53:23:8423302:509 :

1.	-

Сведения об уточняемых земельных участках

1. Сведения о характерных точках границы уточняемого земельного участка с кадастровым номером 53:23:8423302:510 :

Система координат МСК-53, зона 2 **Зона № 2**

Обозначение характерных точек границ	Координаты, м				Метод определения координат	Формулы, примененные для расчета средней квадратической погрешности определения координат характерных точек границ (Mt), с подставленными в такие формулы значениями и итоговые (вычисленные) значения Mt, м	Описание закрепления точки
	содержатся в Едином государственном реестре недвижимости		определены в результате выполнения комплексных кадастровых работ				
	X	Y	X	Y			
1	2	3	4	5	6	7	8
н969У	-	-	581827.77	2177774.93	Метод спутниковых геодезических измерений (определений)	Mt=√ Mx2+√My2 = 0,10	-
н1026У	-	-	581826.51	2177780.76	Метод спутниковых геодезических измерений (определений)	Mt=√ Mx2+√My2 = 0,10	-
н1027У	-	-	581822.91	2177780.03	Метод спутниковых геодезических измерений (определений)	Mt=√ Mx2+√My2 = 0,10	-
н972У	-	-	581824.09	2177774.21	Метод спутниковых геодезических измерений (определений)	Mt=√ Mx2+√My2 = 0,10	-
н970У	-	-	581827.42	2177774.86	Метод спутниковых геодезических измерений (определений)	Mt=√ Mx2+√My2 = 0,10	-
н969У	-	-	581827.77	2177774.93	Метод спутниковых геодезических измерений (определений)	Mt=√ Mx2+√My2 = 0,10	-

2. Сведения о частях границ уточняемого земельного участка с кадастровым номером 53:23:8423302:510 :

Обозначение части границ		Горизонтальное проложение (S), м	Описание прохождения части границ	Сведения о согласовании местоположения границ (согласовано/спорное)
от т.	до т.			
1	2	3	4	5
н969У	н1026У	5.96	-	-
н1026У	н1027У	3.67	-	-
н1027У	н972У	5.94	-	-
н972У	н970У	3.39	-	-
н970У	н969У	0.36	-	-

3. Сведения о характеристиках уточняемого земельного участка с кадастровым номером 53:23:8423302:510 :

№ п/п	Наименование характеристики земельного участка	Значение характеристики
1	2	3
1.	Адрес земельного участка	-
1.1.	Сведения о местоположении земельного участка (при отсутствии адреса) в структурированном в соответствии с федеральной информационной адресной системой виде	-
1.2.	Дополнительные сведения о местоположении земельного участка	-
2.	Площадь земельного участка ± величина погрешности определения (вычисления) площади (Р ± ΔР), м2	22 ± 2
3.	Формула, примененная для вычисления предельной погрешности определения площади земельного участка, с подставленными значениями и итоговые (вычисленные) значения (ΔР), м2	ΔР=3.5*Mt*√P=3.5*0,1*√22=2
4.	Площадь земельного участка согласно сведениям Единого государственного реестра недвижимости (Ркад), м2	22
5.	Оценка расхождения Р и Ркад (Р - Ркад), м2	-
6.	Предельные минимальный и максимальный размеры земельного участка (Рмин и Рмакс), м2	- -
7.	Вид (виды) разрешенного использования	для строительства и эксплуатации гаража №510
7.1.	Дополнительные сведения об использовании земельного участка	-
8.	Кадастровый или иной государственный учетный номер (инвентарный) здания, сооружения, объекта незавершенного строительства, расположенного на земельном участке	53:23:8423302:2050
9.	Сведения о земельных участках (землях общего пользования, территории общего пользования), посредством которых обеспечивается доступ	Земли общего пользования
10.	Иные сведения	-

4. Пояснения к сведениям об уточняемом земельном участке с кадастровым номером 53:23:8423302:510 :

1.	-

Сведения об уточняемых земельных участках

1. Сведения о характерных точках границы уточняемого земельного участка с кадастровым номером 53:23:8423302:2436 :

Система координат МСК-53, зона 2 **Зона № 2**

Обозначение характерных точек границ	Координаты, м				Метод определения координат	Формулы, примененные для расчета средней квадратической погрешности определения координат характерных точек границ (Mt), с подставленными в такие формулы значениями и итоговые (вычисленные) значения Mt, м	Описание закрепления точки
	содержатся в Едином государственном реестре недвижимости		определены в результате выполнения комплексных кадастровых работ				
	X	Y	X	Y			
1	2	3	4	5	6	7	8
н972У	-	-	581824.09	2177774.21	Метод спутниковых геодезических измерений (определений)	Mt=√ Mx2+√My2 = 0,10	-
н1027У	-	-	581822.91	2177780.03	Метод спутниковых геодезических измерений (определений)	Mt=√ Mx2+√My2 = 0,10	-
н1028У	-	-	581819.35	2177779.39	Метод спутниковых геодезических измерений (определений)	Mt=√ Mx2+√My2 = 0,10	-
н975У	-	-	581820.49	2177773.51	Метод спутниковых геодезических измерений (определений)	Mt=√ Mx2+√My2 = 0,10	-
н973У	-	-	581823.92	2177774.18	Метод спутниковых геодезических измерений (определений)	Mt=√ Mx2+√My2 = 0,10	-
н972У	-	-	581824.09	2177774.21	Метод спутниковых геодезических измерений (определений)	Mt=√ Mx2+√My2 = 0,10	-

2. Сведения о частях границ уточняемого земельного участка с кадастровым номером 53:23:8423302:2436 :

Обозначение части границ		Горизонтальное проложение (S), м	Описание прохождения части границ	Сведения о согласовании местоположения границ (согласовано/спорное)
от т.	до т.			
1	2	3	4	5
н972У	н1027У	5.94	-	-
н1027У	н1028У	3.62	-	-
н1028У	н975У	5.99	-	-
н975У	н973У	3.49	-	-
н973У	н972У	0.17	-	-

3. Сведения о характеристиках уточняемого земельного участка с кадастровым номером 53:23:8423302:2436 :

№ п/п	Наименование характеристики земельного участка	Значение характеристики
1	2	3
1.	Адрес земельного участка	-
1.1.	Сведения о местоположении земельного участка (при отсутствии адреса) в структурированном в соответствии с федеральной информационной адресной системой виде	-
1.2.	Дополнительные сведения о местоположении земельного участка	-
2.	Площадь земельного участка ± величина погрешности определения (вычисления) площади (Р ± ΔР), м2	22 ± 41
3.	Формула, примененная для вычисления предельной погрешности определения площади земельного участка, с подставленными значениями и итоговые (вычисленные) значения (ΔР), м2	ΔР=3.5*Mt*√P=3.5*2,5*√22=41
4.	Площадь земельного участка согласно сведениям Единого государственного реестра недвижимости (Ркад), м2	21
5.	Оценка расхождения Р и Ркад (Р - Ркад), м2	1
6.	Предельные минимальный и максимальный размеры земельного участка (Рмин и Рмакс), м2	- -
7.	Вид (виды) разрешенного использования	Для строительства и эксплуатации гаража
7.1.	Дополнительные сведения об использовании земельного участка	-
8.	Кадастровый или иной государственный учетный номер (инвентарный) здания, сооружения, объекта незавершенного строительства, расположенного на земельном участке	-
9.	Сведения о земельных участках (землях общего пользования, территории общего пользования), посредством которых обеспечивается доступ	Земли общего пользования
10.	Иные сведения	-

4. Пояснения к сведениям об уточняемом земельном участке с кадастровым номером 53:23:8423302:2436 :

1.	-

Сведения об уточняемых земельных участках

1. Сведения о характерных точках границы уточняемого земельного участка с кадастровым номером 53:23:8423302:2433 :

Система координат МСК-53, зона 2 **Зона № 2**

Обозначение характерных точек границ	Координаты, м				Метод определения координат	Формулы, примененные для расчета средней квадратической погрешности определения координат характерных точек границ (Mt), с подставленными в такие формулы значениями и итоговые (вычисленные) значения Mt, м	Описание закрепления точки
	содержатся в Едином государственном реестре недвижимости		определены в результате выполнения комплексных кадастровых работ				
	X	Y	X	Y			
1	2	3	4	5	6	7	8
н975У	-	-	581820.49	2177773.51	Метод спутниковых геодезических измерений (определений)	Mt=√ Mx2+√My2 = 0,10	-
н1028У	-	-	581819.35	2177779.39	Метод спутниковых геодезических измерений (определений)	Mt=√ Mx2+√My2 = 0,10	-
н1029У	-	-	581815.97	2177778.81	Метод спутниковых геодезических измерений (определений)	Mt=√ Mx2+√My2 = 0,10	-
н977У	-	-	581817.12	2177772.86	Метод спутниковых геодезических измерений (определений)	Mt=√ Mx2+√My2 = 0,10	-
н975У	-	-	581820.49	2177773.51	Метод спутниковых геодезических измерений (определений)	Mt=√ Mx2+√My2 = 0,10	-

2. Сведения о частях границ уточняемого земельного участка с кадастровым номером 53:23:8423302:2433 :

Обозначение части границ		Горизонтальное проложение (S), м	Описание прохождения части границ	Сведения о согласовании местоположения границ (согласовано/спорное)
от т.	до т.			
1	2	3	4	5
н975У	н1028У	5.99	-	-
н1028У	н1029У	3.43	-	-
н1029У	н977У	6.06	-	-
н977У	н975У	3.43	-	-

3. Сведения о характеристиках уточняемого земельного участка с кадастровым номером 53:23:8423302:2433 :

№ п/п	Наименование характеристики земельного участка	Значение характеристики
1	2	3
1.	Адрес земельного участка	-
1.1.	Сведения о местоположении земельного участка (при отсутствии адреса) в структурированном в соответствии с федеральной информационной адресной системой виде	-
1.2.	Дополнительные сведения о местоположении земельного участка	-
2.	Площадь земельного участка ± величина погрешности определения (вычисления) площади (Р ± ΔР), м2	21 ± 40
3.	Формула, примененная для вычисления предельной погрешности определения площади земельного участка, с подставленными значениями и итоговые (вычисленные) значения (ΔР), м2	ΔР=3.5*Mt*√P=3.5*2,5*√21=40
4.	Площадь земельного участка согласно сведениям Единого государственного реестра недвижимости (Ркад), м2	21
5.	Оценка расхождения Р и Ркад (Р - Ркад), м2	-
6.	Предельные минимальный и максимальный размеры земельного участка (Рмин и Рмакс), м2	- -
7.	Вид (виды) разрешенного использования	для строительства и эксплуатации гаража №37
7.1.	Дополнительные сведения об использовании земельного участка	-
8.	Кадастровый или иной государственный учетный номер (инвентарный) здания, сооружения, объекта незавершенного строительства, расположенного на земельном участке	-
9.	Сведения о земельных участках (землях общего пользования, территории общего пользования), посредством которых обеспечивается доступ	Земли общего пользования
10.	Иные сведения	-

4. Пояснения к сведениям об уточняемом земельном участке с кадастровым номером 53:23:8423302:2433 :

1.	-

Сведения об уточняемых земельных участках

1. Сведения о характерных точках границы уточняемого земельного участка с кадастровым номером 53:23:8423302:2432 :

Система координат МСК-53, зона 2 **Зона № 2**

Обозначение характерных точек границ	Координаты, м				Метод определения координат	Формулы, примененные для расчета средней квадратической погрешности определения координат характерных точек границ (Mt), с подставленными в такие формулы значениями и итоговые (вычисленные) значения Mt, м	Описание закрепления точки
	содержатся в Едином государственном реестре недвижимости		определены в результате выполнения комплексных кадастровых работ				
	X	Y	X	Y			
1	2	3	4	5	6	7	8
н977У	-	-	581817.12	2177772.86	Метод спутниковых геодезических измерений (определений)	Mt=√ Mx2+√My2 = 0,10	-
н1029У	-	-	581815.97	2177778.81	Метод спутниковых геодезических измерений (определений)	Mt=√ Mx2+√My2 = 0,10	-
н1030У	-	-	581812.60	2177778.10	Метод спутниковых геодезических измерений (определений)	Mt=√ Mx2+√My2 = 0,10	-
н979У	-	-	581813.80	2177772.22	Метод спутниковых геодезических измерений (определений)	Mt=√ Mx2+√My2 = 0,10	-
н977У	-	-	581817.12	2177772.86	Метод спутниковых геодезических измерений (определений)	Mt=√ Mx2+√My2 = 0,10	-

2. Сведения о частях границ уточняемого земельного участка с кадастровым номером 53:23:8423302:2432 :

Обозначение части границ		Горизонтальное проложение (S), м	Описание прохождения части границ	Сведения о согласовании местоположения границ (согласовано/спорное)
от т.	до т.			
1	2	3	4	5
н977У	н1029У	6.06	-	-
н1029У	н1030У	3.44	-	-
н1030У	н979У	6.00	-	-
н979У	н977У	3.38	-	-

3. Сведения о характеристиках уточняемого земельного участка с кадастровым номером 53:23:8423302:2432 :

№ п/п	Наименование характеристики земельного участка	Значение характеристики
1	2	3
1.	Адрес земельного участка	-
1.1.	Сведения о местоположении земельного участка (при отсутствии адреса) в структурированном в соответствии с федеральной информационной адресной системой виде	-
1.2.	Дополнительные сведения о местоположении земельного участка	-
2.	Площадь земельного участка ± величина погрешности определения (вычисления) площади (Р ± ΔР), м2	21 ± 40
3.	Формула, примененная для вычисления предельной погрешности определения площади земельного участка, с подставленными значениями и итоговые (вычисленные) значения (ΔР), м2	ΔР=3.5*Mt*√P=3.5*2,5*√21=40
4.	Площадь земельного участка согласно сведениям Единого государственного реестра недвижимости (Ркад), м2	21
5.	Оценка расхождения Р и Ркад (Р - Ркад), м2	-
6.	Предельные минимальный и максимальный размеры земельного участка (Рмин и Рмакс), м2	- -
7.	Вид (виды) разрешенного использования	для строительства и эксплуатации гаража
7.1.	Дополнительные сведения об использовании земельного участка	-
8.	Кадастровый или иной государственный учетный номер (инвентарный) здания, сооружения, объекта незавершенного строительства, расположенного на земельном участке	-
9.	Сведения о земельных участках (землях общего пользования, территории общего пользования), посредством которых обеспечивается доступ	Земли общего пользования
10.	Иные сведения	-

4. Пояснения к сведениям об уточняемом земельном участке с кадастровым номером 53:23:8423302:2432 :

1.	-

Сведения об уточняемых земельных участках

1. Сведения о характерных точках границы уточняемого земельного участка с кадастровым номером 53:23:8423302:514 :

Система координат МСК-53, зона 2 **Зона № 2**

Обозначение характерных точек границ	Координаты, м				Метод определения координат	Формулы, примененные для расчета средней квадратической погрешности определения координат характерных точек границ (Mt), с подставленными в такие формулы значениями и итоговые (вычисленные) значения Mt, м	Описание закрепления точки
	содержатся в Едином государственном реестре недвижимости		определены в результате выполнения комплексных кадастровых работ				
	X	Y	X	Y			
1	2	3	4	5	6	7	8
н979У	-	-	581813.80	2177772.22	Метод спутниковых геодезических измерений (определений)	Mt=√ Mx2+√My2 = 0,10	-
н1030У	-	-	581812.60	2177778.10	Метод спутниковых геодезических измерений (определений)	Mt=√ Mx2+√My2 = 0,10	-
н1031У	-	-	581812.56	2177778.31	Метод спутниковых геодезических измерений (определений)	Mt=√ Mx2+√My2 = 0,10	-
н1032У	-	-	581809.14	2177777.66	Метод спутниковых геодезических измерений (определений)	Mt=√ Mx2+√My2 = 0,10	-
н1033У	-	-	581809.18	2177777.46	Метод спутниковых геодезических измерений (определений)	Mt=√ Mx2+√My2 = 0,10	-
н982У	-	-	581810.32	2177771.54	Метод спутниковых геодезических измерений (определений)	Mt=√ Mx2+√My2 = 0,10	-

1. Сведения о характерных точках границы уточняемого земельного участка с кадастровым номером 53:23:8423302:514 :

Система координат МСК-53, зона 2 **Зона № 2**

Обозначение характерных точек границ	Координаты, м				Метод определения координат	Формулы, примененные для расчета средней квадратической погрешности определения координат характерных точек границ (Mt), с подставленными в такие формулы значениями и итоговые (вычисленные) значения Mt, м	Описание закрепления точки
	содержатся в Едином государственном реестре недвижимости		определены в результате выполнения комплексных кадастровых работ				
	X	Y	X	Y			
1	2	3	4	5	6	7	8
н979У	-	-	581813.80	2177772.22	Метод спутниковых геодезических измерений (определений)	Mt=√ Mx2+√My2 = 0,10	-

2. Сведения о частях границ уточняемого земельного участка с кадастровым номером 53:23:8423302:514 :

Обозначение части границ		Горизонтальное проложение (S), м	Описание прохождения части границ	Сведения о согласовании местоположения границ (согласовано/спорное)
от т.	до т.			
1	2	3	4	5
н979У	н1030У	6.00	-	-
н1030У	н1031У	0.21	-	-
н1031У	н1032У	3.48	-	-
н1032У	н1033У	0.20	-	-
н1033У	н982У	6.03	-	-
н982У	н979У	3.55	-	-

3. Сведения о характеристиках уточняемого земельного участка с кадастровым номером 53:23:8423302:514 :

№ п/п	Наименование характеристики земельного участка	Значение характеристики
1	2	3
1.	Адрес земельного участка	-
1.1.	Сведения о местоположении земельного участка (при отсутствии адреса) в структурированном в соответствии с федеральной информационной адресной системой виде	-
1.2.	Дополнительные сведения о местоположении земельного участка	-
2.	Площадь земельного участка ± величина погрешности определения (вычисления) площади (P ± ΔP), м2	22 ± 2
3.	Формула, примененная для вычисления предельной погрешности определения площади земельного участка, с подставленными значениями и итоговые (вычисленные) значения (ΔP), м2	ΔP=3.5*Mt*√P=3.5*0,1*√22=2
4.	Площадь земельного участка согласно сведениям Единого государственного реестра недвижимости (Ркад), м2	22
5.	Оценка расхождения Р и Ркад (Р - Ркад), м2	-
6.	Предельные минимальный и максимальный размеры земельного участка (Рмин и Рмакс), м2	- -

3. Сведения о характеристиках уточняемого земельного участка с кадастровым номером 53:23:8423302:514 :

№ п/п	Наименование характеристики земельного участка	Значение характеристики
1	2	3
7.	Вид (виды) разрешенного использования	Под коммунально-складские объекты
7.1.	Дополнительные сведения об использовании земельного участка	-
8.	Кадастровый или иной государственный учетный номер (инвентарный) здания, сооружения, объекта незавершенного строительства, расположенного на земельном участке	53:23:8423302:1583
9.	Сведения о земельных участках (землях общего пользования, территории общего пользования), посредством которых обеспечивается доступ	Земли общего пользования
10.	Иные сведения	-

4. Пояснения к сведениям об уточняемом земельном участке с кадастровым номером 53:23:8423302:514 :

1.	-

Сведения об уточняемых земельных участках

1. Сведения о характерных точках границы уточняемого земельного участка с кадастровым номером 53:23:8423302:515 :

Система координат МСК-53, зона 2 **Зона № 2**

Обозначение характерных точек границ	Координаты, м				Метод определения координат	Формулы, примененные для расчета средней квадратической погрешности определения координат характерных точек границ (Mt), с подставленными в такие формулы значениями и итоговые (вычисленные) значения Mt, м	Описание закрепления точки
	содержатся в Едином государственном реестре недвижимости		определены в результате выполнения комплексных кадастровых работ				
	X	Y	X	Y			
1	2	3	4	5	6	7	8
н982У	-	-	581810.32	2177771.54	Метод спутниковых геодезических измерений (определений)	Mt=√ Mx2+√My2 = 0,10	-
н1033У	-	-	581809.18	2177777.46	Метод спутниковых геодезических измерений (определений)	Mt=√ Mx2+√My2 = 0,10	-
н1032У	-	-	581809.14	2177777.66	Метод спутниковых геодезических измерений (определений)	Mt=√ Mx2+√My2 = 0,10	-
н1034У	-	-	581805.69	2177776.98	Метод спутниковых геодезических измерений (определений)	Mt=√ Mx2+√My2 = 0,10	-
н1035У	-	-	581805.73	2177776.78	Метод спутниковых геодезических измерений (определений)	Mt=√ Mx2+√My2 = 0,10	-
н983У	-	-	581806.97	2177770.90	Метод спутниковых геодезических измерений (определений)	Mt=√ Mx2+√My2 = 0,10	-

1. Сведения о характерных точках границы уточняемого земельного участка с кадастровым номером 53:23:8423302:515 :

Система координат МСК-53, зона 2 **Зона № 2**

Обозначение характерных точек границ	Координаты, м				Метод определения координат	Формулы, примененные для расчета средней квадратической погрешности определения координат характерных точек границ (Mt), с подставленными в такие формулы значениями и итоговые (вычисленные) значения Mt, м	Описание закрепления точки
	содержатся в Едином государственном реестре недвижимости		определены в результате выполнения комплексных кадастровых работ				
	X	Y	X	Y			
1	2	3	4	5	6	7	8
н982У	-	-	581810.32	2177771.54	Метод спутниковых геодезических измерений (определений)	Mt=√ Mx2+√My2 = 0,10	-

2. Сведения о частях границ уточняемого земельного участка с кадастровым номером 53:23:8423302:515 :

Обозначение части границ		Горизонтальное проложение (S), м	Описание прохождения части границ	Сведения о согласовании местоположения границ (согласовано/спорное)
от т.	до т.			
1	2	3	4	5
н982У	н1033У	6.03	-	-
н1033У	н1032У	0.20	-	-
н1032У	н1034У	3.52	-	-
н1034У	н1035У	0.20	-	-
н1035У	н983У	6.01	-	-
н983У	н982У	3.41	-	-

3. Сведения о характеристиках уточняемого земельного участка с кадастровым номером 53:23:8423302:515 :

№ п/п	Наименование характеристики земельного участка	Значение характеристики
1	2	3
1.	Адрес земельного участка	-
1.1.	Сведения о местоположении земельного участка (при отсутствии адреса) в структурированном в соответствии с федеральной информационной адресной системой виде	-
1.2.	Дополнительные сведения о местоположении земельного участка	-
2.	Площадь земельного участка ± величина погрешности определения (вычисления) площади (P ± ΔP), м2	22 ± 2
3.	Формула, примененная для вычисления предельной погрешности определения площади земельного участка, с подставленными значениями и итоговые (вычисленные) значения (ΔP), м2	ΔP=3.5*Mt*√P=3.5*0,1*√22=2
4.	Площадь земельного участка согласно сведениям Единого государственного реестра недвижимости (Ркад), м2	22
5.	Оценка расхождения Р и Ркад (Р - Ркад), м2	-
6.	Предельные минимальный и максимальный размеры земельного участка (Рмин и Рмакс), м2	- -

3. Сведения о характеристиках уточняемого земельного участка с кадастровым номером 53:23:8423302:515 :

№ п/п	Наименование характеристики земельного участка	Значение характеристики
1	2	3
7.	Вид (виды) разрешенного использования	Для эксплуатации гаража №515
7.1.	Дополнительные сведения об использовании земельного участка	-
8.	Кадастровый или иной государственный учетный номер (инвентарный) здания, сооружения, объекта незавершенного строительства, расположенного на земельном участке	53:23:8423302:1555
9.	Сведения о земельных участках (землях общего пользования, территории общего пользования), посредством которых обеспечивается доступ	Земли общего пользования
10.	Иные сведения	-

4. Пояснения к сведениям об уточняемом земельном участке с кадастровым номером 53:23:8423302:515 :

1.	-

Сведения об уточняемых земельных участках

1. Сведения о характерных точках границы уточняемого земельного участка с кадастровым номером 53:23:8423302:516 :

Система координат МСК-53, зона 2 **Зона № 2**

Обозначение характерных точек границ	Координаты, м				Метод определения координат	Формулы, примененные для расчета средней квадратической погрешности определения координат характерных точек границ (Mt), с подставленными в такие формулы значениями и итоговые (вычисленные) значения Mt, м	Описание закрепления точки
	содержатся в Едином государственном реестре недвижимости		определены в результате выполнения комплексных кадастровых работ				
	X	Y	X	Y			
1	2	3	4	5	6	7	8
н983У	-	-	581806.97	2177770.90	Метод спутниковых геодезических измерений (определений)	Mt=√ Mx2+√My2 = 0,10	-
н1035У	-	-	581805.73	2177776.78	Метод спутниковых геодезических измерений (определений)	Mt=√ Mx2+√My2 = 0,10	-
н1034У	-	-	581805.69	2177776.98	Метод спутниковых геодезических измерений (определений)	Mt=√ Mx2+√My2 = 0,10	-
н1036У	-	-	581802.34	2177776.36	Метод спутниковых геодезических измерений (определений)	Mt=√ Mx2+√My2 = 0,10	-
н1037У	-	-	581802.38	2177776.15	Метод спутниковых геодезических измерений (определений)	Mt=√ Mx2+√My2 = 0,10	-
н985У	-	-	581803.52	2177770.23	Метод спутниковых геодезических измерений (определений)	Mt=√ Mx2+√My2 = 0,10	-

1. Сведения о характерных точках границы уточняемого земельного участка с кадастровым номером 53:23:8423302:516 :

Система координат МСК-53, зона 2 **Зона № 2**

Обозначение характерных точек границ	Координаты, м				Метод определения координат	Формулы, примененные для расчета средней квадратической погрешности определения координат характерных точек границ (Mt), с подставленными в такие формулы значениями и итоговые (вычисленные) значения Mt, м	Описание закрепления точки
	содержатся в Едином государственном реестре недвижимости		определены в результате выполнения комплексных кадастровых работ				
	X	Y	X	Y			
1	2	3	4	5	6	7	8
н983У	-	-	581806.97	2177770.90	Метод спутниковых геодезических измерений (определений)	Mt=√ Mx2+√My2 = 0,10	-

2. Сведения о частях границ уточняемого земельного участка с кадастровым номером 53:23:8423302:516 :

Обозначение части границ		Горизонтальное проложение (S), м	Описание прохождения части границ	Сведения о согласовании местоположения границ (согласовано/спорное)
от т.	до т.			
1	2	3	4	5
н983У	н1035У	6.01	-	-
н1035У	н1034У	0.20	-	-
н1034У	н1036У	3.41	-	-
н1036У	н1037У	0.21	-	-
н1037У	н985У	6.03	-	-
н985У	н983У	3.51	-	-

3. Сведения о характеристиках уточняемого земельного участка с кадастровым номером 53:23:8423302:516 :

№ п/п	Наименование характеристики земельного участка	Значение характеристики
1	2	3
1.	Адрес земельного участка	-
1.1.	Сведения о местоположении земельного участка (при отсутствии адреса) в структурированном в соответствии с федеральной информационной адресной системой виде	-
1.2.	Дополнительные сведения о местоположении земельного участка	-
2.	Площадь земельного участка ± величина погрешности определения (вычисления) площади (P ± ΔP), м2	22 ± 2
3.	Формула, примененная для вычисления предельной погрешности определения площади земельного участка, с подставленными значениями и итоговые (вычисленные) значения (ΔP), м2	ΔP=3.5*Mt*√P=3.5*0,1*√22=2
4.	Площадь земельного участка согласно сведениям Единого государственного реестра недвижимости (Ркад), м2	22
5.	Оценка расхождения Р и Ркад (Р - Ркад), м2	-
6.	Предельные минимальный и максимальный размеры земельного участка (Рмин и Рмакс), м2	- -

3. Сведения о характеристиках уточняемого земельного участка с кадастровым номером 53:23:8423302:516 :

№ п/п	Наименование характеристики земельного участка	Значение характеристики
1	2	3
7.	Вид (виды) разрешенного использования	П.-П.1 (деловая зона обслуживания производства)
7.1.	Дополнительные сведения об использовании земельного участка	-
8.	Кадастровый или иной государственный учетный номер (инвентарный) здания, сооружения, объекта незавершенного строительства, расположенного на земельном участке	53:23:8423302:1593
9.	Сведения о земельных участках (землях общего пользования, территории общего пользования), посредством которых обеспечивается доступ	Земли общего пользования
10.	Иные сведения	-

4. Пояснения к сведениям об уточняемом земельном участке с кадастровым номером 53:23:8423302:516 :

1.	-

Сведения об уточняемых земельных участках

1. Сведения о характерных точках границы уточняемого земельного участка с кадастровым номером 53:23:8423302:2435 :

Система координат МСК-53, зона 2 **Зона № 2**

Обозначение характерных точек границ	Координаты, м				Метод определения координат	Формулы, примененные для расчета средней квадратической погрешности определения координат характерных точек границ (Mt), с подставленными в такие формулы значениями и итоговые (вычисленные) значения Mt, м	Описание закрепления точки
	содержатся в Едином государственном реестре недвижимости		определены в результате выполнения комплексных кадастровых работ				
	X	Y	X	Y			
1	2	3	4	5	6	7	8
н985У	-	-	581803.52	2177770.23	Метод спутниковых геодезических измерений (определений)	Mt=√ Mx2+√My2 = 0,10	-
н1037У	-	-	581802.38	2177776.15	Метод спутниковых геодезических измерений (определений)	Mt=√ Mx2+√My2 = 0,10	-
н1038У	-	-	581798.82	2177775.46	Метод спутниковых геодезических измерений (определений)	Mt=√ Mx2+√My2 = 0,10	-
н987У	-	-	581799.97	2177769.54	Метод спутниковых геодезических измерений (определений)	Mt=√ Mx2+√My2 = 0,10	-
н985У	-	-	581803.52	2177770.23	Метод спутниковых геодезических измерений (определений)	Mt=√ Mx2+√My2 = 0,10	-

2. Сведения о частях границ уточняемого земельного участка с кадастровым номером 53:23:8423302:2435 :

Обозначение части границ		Горизонтальное проложение (S), м	Описание прохождения части границ	Сведения о согласовании местоположения границ (согласовано/спорное)
от т.	до т.			
1	2	3	4	5
н985У	н1037У	6.03	-	-
н1037У	н1038У	3.63	-	-
н1038У	н987У	6.03	-	-
н987У	н985У	3.62	-	-

3. Сведения о характеристиках уточняемого земельного участка с кадастровым номером 53:23:8423302:2435 :

№ п/п	Наименование характеристики земельного участка	Значение характеристики
1	2	3
1.	Адрес земельного участка	-
1.1.	Сведения о местоположении земельного участка (при отсутствии адреса) в структурированном в соответствии с федеральной информационной адресной системой виде	-
1.2.	Дополнительные сведения о местоположении земельного участка	-
2.	Площадь земельного участка ± величина погрешности определения (вычисления) площади (Р ± ΔР), м2	22 ± 41
3.	Формула, примененная для вычисления предельной погрешности определения площади земельного участка, с подставленными значениями и итоговые (вычисленные) значения (ΔР), м2	ΔР=3.5*Mt*√P=3.5*2,5*√22=41
4.	Площадь земельного участка согласно сведениям Единого государственного реестра недвижимости (Ркад), м2	21
5.	Оценка расхождения Р и Ркад (Р - Ркад), м2	1
6.	Предельные минимальный и максимальный размеры земельного участка (Рмин и Рмакс), м2	- -
7.	Вид (виды) разрешенного использования	Для строительства и эксплуатации гаража
7.1.	Дополнительные сведения об использовании земельного участка	-
8.	Кадастровый или иной государственный учетный номер (инвентарный) здания, сооружения, объекта незавершенного строительства, расположенного на земельном участке	-
9.	Сведения о земельных участках (землях общего пользования, территории общего пользования), посредством которых обеспечивается доступ	Земли общего пользования
10.	Иные сведения	-

4. Пояснения к сведениям об уточняемом земельном участке с кадастровым номером 53:23:8423302:2435 :

1.	-

Сведения об уточняемых земельных участках

1. Сведения о характерных точках границы уточняемого земельного участка с кадастровым номером 53:23:8423302:2437 :

Система координат МСК-53, зона 2 **Зона № 2**

Обозначение характерных точек границ	Координаты, м				Метод определения координат	Формулы, примененные для расчета средней квадратической погрешности определения координат характерных точек границ (Mt), с подставленными в такие формулы значениями и итоговые (вычисленные) значения Mt, м	Описание закрепления точки
	содержатся в Едином государственном реестре недвижимости		определены в результате выполнения комплексных кадастровых работ				
	X	Y	X	Y			
1	2	3	4	5	6	7	8
н987У	-	-	581799.97	2177769.54	Метод спутниковых геодезических измерений (определений)	Mt=√ Mx2+√My2 = 0,10	-
н1038У	-	-	581798.82	2177775.46	Метод спутниковых геодезических измерений (определений)	Mt=√ Mx2+√My2 = 0,10	-
н1039У	-	-	581795.43	2177774.79	Метод спутниковых геодезических измерений (определений)	Mt=√ Mx2+√My2 = 0,10	-
н989У	-	-	581796.50	2177768.87	Метод спутниковых геодезических измерений (определений)	Mt=√ Mx2+√My2 = 0,10	-
н987У	-	-	581799.97	2177769.54	Метод спутниковых геодезических измерений (определений)	Mt=√ Mx2+√My2 = 0,10	-

2. Сведения о частях границ уточняемого земельного участка с кадастровым номером 53:23:8423302:2437 :

Обозначение части границ		Горизонтальное проложение (S), м	Описание прохождения части границ	Сведения о согласовании местоположения границ (согласовано/спорное)
от т.	до т.			
1	2	3	4	5
н987У	н1038У	6.03	-	-
н1038У	н1039У	3.46	-	-
н1039У	н989У	6.02	-	-
н989У	н987У	3.53	-	-

3. Сведения о характеристиках уточняемого земельного участка с кадастровым номером 53:23:8423302:2437 :

№ п/п	Наименование характеристики земельного участка	Значение характеристики
1	2	3
1.	Адрес земельного участка	-
1.1.	Сведения о местоположении земельного участка (при отсутствии адреса) в структурированном в соответствии с федеральной информационной адресной системой виде	-
1.2.	Дополнительные сведения о местоположении земельного участка	-
2.	Площадь земельного участка ± величина погрешности определения (вычисления) площади (Р ± ΔР), м2	21 ± 40
3.	Формула, примененная для вычисления предельной погрешности определения площади земельного участка, с подставленными значениями и итоговые (вычисленные) значения (ΔР), м2	ΔР=3.5*Mt*√P=3.5*2,5*√21=40
4.	Площадь земельного участка согласно сведениям Единого государственного реестра недвижимости (Ркад), м2	21
5.	Оценка расхождения Р и Ркад (Р - Ркад), м2	-
6.	Предельные минимальный и максимальный размеры земельного участка (Рмин и Рмакс), м2	- -
7.	Вид (виды) разрешенного использования	для строительства и эксплуатации каменного гаража
7.1.	Дополнительные сведения об использовании земельного участка	-
8.	Кадастровый или иной государственный учетный номер (инвентарный) здания, сооружения, объекта незавершенного строительства, расположенного на земельном участке	-
9.	Сведения о земельных участках (землях общего пользования, территории общего пользования), посредством которых обеспечивается доступ	Земли общего пользования
10.	Иные сведения	-

4. Пояснения к сведениям об уточняемом земельном участке с кадастровым номером 53:23:8423302:2437 :

1.	-

Сведения об уточняемых земельных участках

1. Сведения о характерных точках границы уточняемого земельного участка с кадастровым номером 53:23:8423302:519 :

Система координат МСК-53, зона 2 **Зона № 2**

Обозначение характерных точек границ	Координаты, м				Метод определения координат	Формулы, примененные для расчета средней квадратической погрешности определения координат характерных точек границ (Mt), с подставленными в такие формулы значениями и итоговые (вычисленные) значения Mt, м	Описание закрепления точки
	содержатся в Едином государственном реестре недвижимости		определены в результате выполнения комплексных кадастровых работ				
	X	Y	X	Y			
1	2	3	4	5	6	7	8
н989У	-	-	581796.50	2177768.87	Метод спутниковых геодезических измерений (определений)	Mt=√ Mx2+√My2 = 0,10	-
н1039У	-	-	581795.43	2177774.79	Метод спутниковых геодезических измерений (определений)	Mt=√ Mx2+√My2 = 0,10	-
н1040У	-	-	581791.87	2177774.12	Метод спутниковых геодезических измерений (определений)	Mt=√ Mx2+√My2 = 0,10	-
н991У	-	-	581793.04	2177768.20	Метод спутниковых геодезических измерений (определений)	Mt=√ Mx2+√My2 = 0,10	-
н989У	-	-	581796.50	2177768.87	Метод спутниковых геодезических измерений (определений)	Mt=√ Mx2+√My2 = 0,10	-

2. Сведения о частях границ уточняемого земельного участка с кадастровым номером 53:23:8423302:519 :

Обозначение части границ		Горизонтальное проложение (S), м	Описание прохождения части границ	Сведения о согласовании местоположения границ (согласовано/спорное)
от т.	до т.			
1	2	3	4	5
н989У	н1039У	6.02	-	-
н1039У	н1040У	3.62	-	-
н1040У	н991У	6.03	-	-
н991У	н989У	3.52	-	-

3. Сведения о характеристиках уточняемого земельного участка с кадастровым номером 53:23:8423302:519 :

№ п/п	Наименование характеристики земельного участка	Значение характеристики
1	2	3
1.	Адрес земельного участка	-
1.1.	Сведения о местоположении земельного участка (при отсутствии адреса) в структурированном в соответствии с федеральной информационной адресной системой виде	-
1.2.	Дополнительные сведения о местоположении земельного участка	-
2.	Площадь земельного участка ± величина погрешности определения (вычисления) площади (Р ± ΔР), м2	22 ± 2
3.	Формула, примененная для вычисления предельной погрешности определения площади земельного участка, с подставленными значениями и итоговые (вычисленные) значения (ΔР), м2	ΔP=3.5*Mt*√P=3.5*0,1*√22=2
4.	Площадь земельного участка согласно сведениям Единого государственного реестра недвижимости (Ркад), м2	22
5.	Оценка расхождения Р и Ркад (Р - Ркад), м2	-
6.	Предельные минимальный и максимальный размеры земельного участка (Рмин и Рмакс), м2	- -
7.	Вид (виды) разрешенного использования	для эксплуатации гаража
7.1.	Дополнительные сведения об использовании земельного участка	-
8.	Кадастровый или иной государственный учетный номер (инвентарный) здания, сооружения, объекта незавершенного строительства, расположенного на земельном участке	53:23:8423302:1592
9.	Сведения о земельных участках (землях общего пользования, территории общего пользования), посредством которых обеспечивается доступ	Земли общего пользования
10.	Иные сведения	-

4. Пояснения к сведениям об уточняемом земельном участке с кадастровым номером 53:23:8423302:519 :

1.	-

Сведения об уточняемых земельных участках

1. Сведения о характерных точках границы уточняемого земельного участка с кадастровым номером 53:23:8423302:520 :

Система координат МСК-53, зона 2 **Зона № 2**

Обозначение характерных точек границ	Координаты, м				Метод определения координат	Формулы, примененные для расчета средней квадратической погрешности определения координат характерных точек границ (Mt), с подставленными в такие формулы значениями и итоговые (вычисленные) значения Mt, м	Описание закрепления точки
	содержатся в Едином государственном реестре недвижимости		определены в результате выполнения комплексных кадастровых работ				
	X	Y	X	Y			
1	2	3	4	5	6	7	8
н991У	-	-	581793.04	2177768.20	Метод спутниковых геодезических измерений (определений)	Mt=√ Mx2+√My2 = 0,10	-
н1040У	-	-	581791.87	2177774.12	Метод спутниковых геодезических измерений (определений)	Mt=√ Mx2+√My2 = 0,10	-
н1041У	-	-	581788.45	2177773.45	Метод спутниковых геодезических измерений (определений)	Mt=√ Mx2+√My2 = 0,10	-
н993У	-	-	581789.51	2177767.52	Метод спутниковых геодезических измерений (определений)	Mt=√ Mx2+√My2 = 0,10	-
н991У	-	-	581793.04	2177768.20	Метод спутниковых геодезических измерений (определений)	Mt=√ Mx2+√My2 = 0,10	-

2. Сведения о частях границ уточняемого земельного участка с кадастровым номером 53:23:8423302:520 :

Обозначение части границ		Горизонтальное проложение (S), м	Описание прохождения части границ	Сведения о согласовании местоположения границ (согласовано/спорное)
от т.	до т.			
1	2	3	4	5
н991У	н1040У	6.03	-	-
н1040У	н1041У	3.49	-	-
н1041У	н993У	6.02	-	-
н993У	н991У	3.59	-	-

3. Сведения о характеристиках уточняемого земельного участка с кадастровым номером 53:23:8423302:520 :

№ п/п	Наименование характеристики земельного участка	Значение характеристики
1	2	3
1.	Адрес земельного участка	-
1.1.	Сведения о местоположении земельного участка (при отсутствии адреса) в структурированном в соответствии с федеральной информационной адресной системой виде	-
1.2.	Дополнительные сведения о местоположении земельного участка	-
2.	Площадь земельного участка ± величина погрешности определения (вычисления) площади (Р ± ΔР), м2	21 ± 2
3.	Формула, примененная для вычисления предельной погрешности определения площади земельного участка, с подставленными значениями и итоговые (вычисленные) значения (ΔР), м2	ΔP=3.5*Mt*√P=3.5*0,1*√21=2
4.	Площадь земельного участка согласно сведениям Единого государственного реестра недвижимости (Ркад), м2	21
5.	Оценка расхождения Р и Ркад (Р - Ркад), м2	-
6.	Предельные минимальный и максимальный размеры земельного участка (Рмин и Рмакс), м2	- -
7.	Вид (виды) разрешенного использования	для эксплуатации кирпичного гаража
7.1.	Дополнительные сведения об использовании земельного участка	-
8.	Кадастровый или иной государственный учетный номер (инвентарный) здания, сооружения, объекта незавершенного строительства, расположенного на земельном участке	53:23:8423302:1798
9.	Сведения о земельных участках (землях общего пользования, территории общего пользования), посредством которых обеспечивается доступ	Земли общего пользования
10.	Иные сведения	-

4. Пояснения к сведениям об уточняемом земельном участке с кадастровым номером 53:23:8423302:520 :

1.	-

Сведения об уточняемых земельных участках

1. Сведения о характерных точках границы уточняемого земельного участка с кадастровым номером 53:23:8423302:521 :

Система координат МСК-53, зона 2 **Зона № 2**

Обозначение характерных точек границ	Координаты, м				Метод определения координат	Формулы, примененные для расчета средней квадратической погрешности определения координат характерных точек границ (Mt), с подставленными в такие формулы значениями и итоговые (вычисленные) значения Mt, м	Описание закрепления точки
	содержатся в Едином государственном реестре недвижимости		определены в результате выполнения комплексных кадастровых работ				
	X	Y	X	Y			
1	2	3	4	5	6	7	8
н993У	-	-	581789.51	2177767.52	Метод спутниковых геодезических измерений (определений)	Mt=√ Mx2+√My2 = 0,10	-
н1041У	-	-	581788.45	2177773.45	Метод спутниковых геодезических измерений (определений)	Mt=√ Mx2+√My2 = 0,10	-
н1042У	-	-	581788.42	2177773.63	Метод спутниковых геодезических измерений (определений)	Mt=√ Mx2+√My2 = 0,10	-
н1043У	-	-	581785.08	2177772.99	Метод спутниковых геодезических измерений (определений)	Mt=√ Mx2+√My2 = 0,10	-
н995У	-	-	581786.23	2177766.88	Метод спутниковых геодезических измерений (определений)	Mt=√ Mx2+√My2 = 0,10	-
н993У	-	-	581789.51	2177767.52	Метод спутниковых геодезических измерений (определений)	Mt=√ Mx2+√My2 = 0,10	-

2. Сведения о частях границ уточняемого земельного участка с кадастровым номером 53:23:8423302:521 :

Обозначение части границ		Горизонтальное проложение (S), м	Описание прохождения части границ	Сведения о согласовании местоположения границ (согласовано/спорное)
от т.	до т.			
1	2	3	4	5
н993У	н1041У	6.02	-	-
н1041У	н1042У	0.18	-	-
н1042У	н1043У	3.40	-	-
н1043У	н995У	6.22	-	-
н995У	н993У	3.34	-	-

3. Сведения о характеристиках уточняемого земельного участка с кадастровым номером 53:23:8423302:521 :

№ п/п	Наименование характеристики земельного участка	Значение характеристики
1	2	3
1.	Адрес земельного участка	-
1.1.	Сведения о местоположении земельного участка (при отсутствии адреса) в структурированном в соответствии с федеральной информационной адресной системой виде	-
1.2.	Дополнительные сведения о местоположении земельного участка	-
2.	Площадь земельного участка ± величина погрешности определения (вычисления) площади (Р ± ΔР), м2	21 ± 2
3.	Формула, примененная для вычисления предельной погрешности определения площади земельного участка, с подставленными значениями и итоговые (вычисленные) значения (ΔР), м2	ΔР=3.5*Mt*√P=3.5*0,1*√21=2
4.	Площадь земельного участка согласно сведениям Единого государственного реестра недвижимости (Ркад), м2	21
5.	Оценка расхождения Р и Ркад (Р - Ркад), м2	-
6.	Предельные минимальный и максимальный размеры земельного участка (Рмин и Рмакс), м2	- -
7.	Вид (виды) разрешенного использования	для строительства и эксплуатации гаража
7.1.	Дополнительные сведения об использовании земельного участка	-
8.	Кадастровый или иной государственный учетный номер (инвентарный) здания, сооружения, объекта незавершенного строительства, расположенного на земельном участке	53:23:8423302:2171
9.	Сведения о земельных участках (землях общего пользования, территории общего пользования), посредством которых обеспечивается доступ	Земли общего пользования
10.	Иные сведения	-

4. Пояснения к сведениям об уточняемом земельном участке с кадастровым номером 53:23:8423302:521 :

1.	-

Сведения об уточняемых земельных участках

1. Сведения о характерных точках границы уточняемого земельного участка с кадастровым номером 53:23:8423302:522 :

Система координат МСК-53, зона 2 **Зона № 2**

Обозначение характерных точек границ	Координаты, м				Метод определения координат	Формулы, примененные для расчета средней квадратической погрешности определения координат характерных точек границ (Mt), с подставленными в такие формулы значениями и итоговые (вычисленные) значения Mt, м	Описание закрепления точки
	содержатся в Едином государственном реестре недвижимости		определены в результате выполнения комплексных кадастровых работ				
	X	Y	X	Y			
1	2	3	4	5	6	7	8
н995У	-	-	581786.23	2177766.88	Метод спутниковых геодезических измерений (определений)	Mt=√ Mx2+√My2 = 0,10	-
н1043У	-	-	581785.08	2177772.99	Метод спутниковых геодезических измерений (определений)	Mt=√ Mx2+√My2 = 0,10	-
н1044У	-	-	581781.40	2177772.40	Метод спутниковых геодезических измерений (определений)	Mt=√ Mx2+√My2 = 0,10	-
н1045У	-	-	581781.43	2177772.25	Метод спутниковых геодезических измерений (определений)	Mt=√ Mx2+√My2 = 0,10	-
н998У	-	-	581782.61	2177766.18	Метод спутниковых геодезических измерений (определений)	Mt=√ Mx2+√My2 = 0,10	-
н996У	-	-	581785.87	2177766.81	Метод спутниковых геодезических измерений (определений)	Mt=√ Mx2+√My2 = 0,10	-

1. Сведения о характерных точках границы уточняемого земельного участка с кадастровым номером 53:23:8423302:522 :

Система координат МСК-53, зона 2 **Зона № 2**

Обозначение характерных точек границ	Координаты, м				Метод определения координат	Формулы, примененные для расчета средней квадратической погрешности определения координат характерных точек границ (Mt), с подставленными в такие формулы значениями и итоговые (вычисленные) значения Mt, м	Описание закрепления точки
	содержатся в Едином государственном реестре недвижимости		определены в результате выполнения комплексных кадастровых работ				
	X	Y	X	Y			
1	2	3	4	5	6	7	8
н995У	-	-	581786.23	2177766.88	Метод спутниковых геодезических измерений (определений)	Mt=√ Mx2+√My2 = 0,10	-

2. Сведения о частях границ уточняемого земельного участка с кадастровым номером 53:23:8423302:522 :

Обозначение части границ		Горизонтальное проложение (S), м	Описание прохождения части границ	Сведения о согласовании местоположения границ (согласовано/спорное)
от т.	до т.			
1	2	3	4	5
н995У	н1043У	6.22	-	-
н1043У	н1044У	3.73	-	-
н1044У	н1045У	0.15	-	-
н1045У	н998У	6.18	-	-
н998У	н996У	3.32	-	-
н996У	н995У	0.37	-	-

3. Сведения о характеристиках уточняемого земельного участка с кадастровым номером 53:23:8423302:522 :

№ п/п	Наименование характеристики земельного участка	Значение характеристики
1	2	3
1.	Адрес земельного участка	-
1.1.	Сведения о местоположении земельного участка (при отсутствии адреса) в структурированном в соответствии с федеральной информационной адресной системой виде	-
1.2.	Дополнительные сведения о местоположении земельного участка	-
2.	Площадь земельного участка ± величина погрешности определения (вычисления) площади (P ± ΔP), м2	23 ± 2
3.	Формула, примененная для вычисления предельной погрешности определения площади земельного участка, с подставленными значениями и итоговые (вычисленные) значения (ΔP), м2	ΔP=3.5*Mt*√P=3.5*0,1*√23=2
4.	Площадь земельного участка согласно сведениям Единого государственного реестра недвижимости (Ркад), м2	23
5.	Оценка расхождения Р и Ркад (Р - Ркад), м2	-
6.	Предельные минимальный и максимальный размеры земельного участка (Рмин и Рмакс), м2	- -

3. Сведения о характеристиках уточняемого земельного участка с кадастровым номером 53:23:8423302:522 :

№ п/п	Наименование характеристики земельного участка	Значение характеристики
1	2	3
7.	Вид (виды) разрешенного использования	П.-П.1 (деловая зона обслуживания производства)
7.1.	Дополнительные сведения об использовании земельного участка	-
8.	Кадастровый или иной государственный учетный номер (инвентарный) здания, сооружения, объекта незавершенного строительства, расположенного на земельном участке	53:23:8423302:1797
9.	Сведения о земельных участках (землях общего пользования, территории общего пользования), посредством которых обеспечивается доступ	Земли общего пользования
10.	Иные сведения	-

4. Пояснения к сведениям об уточняемом земельном участке с кадастровым номером 53:23:8423302:522 :

1.	-

Сведения об уточняемых земельных участках

1. Сведения о характерных точках границы уточняемого земельного участка с кадастровым номером 53:23:8423302:523 :

Система координат МСК-53, зона 2 **Зона № 2**

Обозначение характерных точек границ	Координаты, м				Метод определения координат	Формулы, примененные для расчета средней квадратической погрешности определения координат характерных точек границ (Mt), с подставленными в такие формулы значениями и итоговые (вычисленные) значения Mt, м	Описание закрепления точки
	содержатся в Едином государственном реестре недвижимости		определены в результате выполнения комплексных кадастровых работ				
	X	Y	X	Y			
1	2	3	4	5	6	7	8
н998У	-	-	581782.61	2177766.18	Метод спутниковых геодезических измерений (определений)	Mt=√ Mx2+√My2 = 0,10	-
н1045У	-	-	581781.43	2177772.25	Метод спутниковых геодезических измерений (определений)	Mt=√ Mx2+√My2 = 0,10	-
н1046У	-	-	581777.69	2177771.48	Метод спутниковых геодезических измерений (определений)	Mt=√ Mx2+√My2 = 0,10	-
н1001У	-	-	581778.90	2177765.46	Метод спутниковых геодезических измерений (определений)	Mt=√ Mx2+√My2 = 0,10	-
н999У	-	-	581782.41	2177766.14	Метод спутниковых геодезических измерений (определений)	Mt=√ Mx2+√My2 = 0,10	-
н998У	-	-	581782.61	2177766.18	Метод спутниковых геодезических измерений (определений)	Mt=√ Mx2+√My2 = 0,10	-

2. Сведения о частях границ уточняемого земельного участка с кадастровым номером 53:23:8423302:523 :

Обозначение части границ		Горизонтальное проложение (S), м	Описание прохождения части границ	Сведения о согласовании местоположения границ (согласовано/спорное)
от т.	до т.			
1	2	3	4	5
н998У	н1045У	6.18	-	-
н1045У	н1046У	3.82	-	-
н1046У	н1001У	6.14	-	-
н1001У	н999У	3.58	-	-
н999У	н998У	0.20	-	-

3. Сведения о характеристиках уточняемого земельного участка с кадастровым номером 53:23:8423302:523 :

№ п/п	Наименование характеристики земельного участка	Значение характеристики
1	2	3
1.	Адрес земельного участка	-
1.1.	Сведения о местоположении земельного участка (при отсутствии адреса) в структурированном в соответствии с федеральной информационной адресной системой виде	-
1.2.	Дополнительные сведения о местоположении земельного участка	-
2.	Площадь земельного участка ± величина погрешности определения (вычисления) площади (Р ± ΔР), м2	23 ± 2
3.	Формула, примененная для вычисления предельной погрешности определения площади земельного участка, с подставленными значениями и итоговые (вычисленные) значения (ΔР), м2	ΔР=3.5*Mt*√P=3.5*0,1*√23=2
4.	Площадь земельного участка согласно сведениям Единого государственного реестра недвижимости (Ркад), м2	21
5.	Оценка расхождения Р и Ркад (Р - Ркад), м2	2
6.	Предельные минимальный и максимальный размеры земельного участка (Рмин и Рмакс), м2	- -
7.	Вид (виды) разрешенного использования	Под коммунально-складские объекты
7.1.	Дополнительные сведения об использовании земельного участка	-
8.	Кадастровый или иной государственный учетный номер (инвентарный) здания, сооружения, объекта незавершенного строительства, расположенного на земельном участке	-
9.	Сведения о земельных участках (землях общего пользования, территории общего пользования), посредством которых обеспечивается доступ	Земли общего пользования
10.	Иные сведения	-

4. Пояснения к сведениям об уточняемом земельном участке с кадастровым номером 53:23:8423302:523 :

1.	-

Сведения об уточняемых земельных участках

1. Сведения о характерных точках границы уточняемого земельного участка с кадастровым номером 53:23:8423302:524 :

Система координат МСК-53, зона 2 **Зона № 2**

Обозначение характерных точек границ	Координаты, м				Метод определения координат	Формулы, примененные для расчета средней квадратической погрешности определения координат характерных точек границ (Mt), с подставленными в такие формулы значениями и итоговые (вычисленные) значения Mt, м	Описание закрепления точки
	содержатся в Едином государственном реестре недвижимости		определены в результате выполнения комплексных кадастровых работ				
	X	Y	X	Y			
1	2	3	4	5	6	7	8
н1047У	-	-	581880.05	2177801.38	Метод спутниковых геодезических измерений (определений)	Mt=√ Mx2+√My2 = 0,10	-
н1048У	-	-	581879.98	2177801.59	Метод спутниковых геодезических измерений (определений)	Mt=√ Mx2+√My2 = 0,10	-
н1049У	-	-	581878.65	2177807.91	Метод спутниковых геодезических измерений (определений)	Mt=√ Mx2+√My2 = 0,10	-
н1050У	-	-	581875.04	2177807.15	Метод спутниковых геодезических измерений (определений)	Mt=√ Mx2+√My2 = 0,10	-
н1051У	-	-	581876.37	2177800.87	Метод спутниковых геодезических измерений (определений)	Mt=√ Mx2+√My2 = 0,10	-
н1052У	-	-	581876.41	2177800.65	Метод спутниковых геодезических измерений (определений)	Mt=√ Mx2+√My2 = 0,10	-

1. Сведения о характерных точках границы уточняемого земельного участка с кадастровым номером 53:23:8423302:524 :

Система координат МСК-53, зона 2 **Зона № 2**

Обозначение характерных точек границ	Координаты, м				Метод определения координат	Формулы, примененные для расчета средней квадратической погрешности определения координат характерных точек границ (Mt), с подставленными в такие формулы значениями и итоговые (вычисленные) значения Mt, м	Описание закрепления точки
	содержатся в Едином государственном реестре недвижимости		определены в результате выполнения комплексных кадастровых работ				
	X	Y	X	Y			
1	2	3	4	5	6	7	8
н1047У	-	-	581880.05	2177801.38	Метод спутниковых геодезических измерений (определений)	Mt=√ Mx2+√My2 = 0,10	-

2. Сведения о частях границ уточняемого земельного участка с кадастровым номером 53:23:8423302:524 :

Обозначение части границ		Горизонтальное проложение (S), м	Описание прохождения части границ	Сведения о согласовании местоположения границ (согласовано/спорное)
от т.	до т.			
1	2	3	4	5
н1047У	н1048У	0.22	-	-
н1048У	н1049У	6.46	-	-
н1049У	н1050У	3.69	-	-
н1050У	н1051У	6.42	-	-
н1051У	н1052У	0.22	-	-
н1052У	н1047У	3.71	-	-

3. Сведения о характеристиках уточняемого земельного участка с кадастровым номером 53:23:8423302:524 :

№ п/п	Наименование характеристики земельного участка	Значение характеристики
1	2	3
1.	Адрес земельного участка	-
1.1.	Сведения о местоположении земельного участка (при отсутствии адреса) в структурированном в соответствии с федеральной информационной адресной системой виде	-
1.2.	Дополнительные сведения о местоположении земельного участка	-
2.	Площадь земельного участка ± величина погрешности определения (вычисления) площади (P ± ΔP), м2	25 ± 2
3.	Формула, примененная для вычисления предельной погрешности определения площади земельного участка, с подставленными значениями и итоговые (вычисленные) значения (ΔP), м2	ΔP=3.5*Mt*√P=3.5*0,1*√25=2
4.	Площадь земельного участка согласно сведениям Единого государственного реестра недвижимости (Ркад), м2	25
5.	Оценка расхождения Р и Ркад (Р - Ркад), м2	-
6.	Предельные минимальный и максимальный размеры земельного участка (Рмин и Рмакс), м2	- -

3. Сведения о характеристиках уточняемого земельного участка с кадастровым номером 53:23:8423302:524 :

№ п/п	Наименование характеристики земельного участка	Значение характеристики
1	2	3
7.	Вид (виды) разрешенного использования	Для эксплуатации гаража
7.1.	Дополнительные сведения об использовании земельного участка	-
8.	Кадастровый или иной государственный учетный номер (инвентарный) здания, сооружения, объекта незавершенного строительства, расположенного на земельном участке	53:23:0000000:10204
9.	Сведения о земельных участках (землях общего пользования, территории общего пользования), посредством которых обеспечивается доступ	Земли общего пользования
10.	Иные сведения	-

4. Пояснения к сведениям об уточняемом земельном участке с кадастровым номером 53:23:8423302:524 :

1.	-

Сведения об уточняемых земельных участках

1. Сведения о характерных точках границы уточняемого земельного участка с кадастровым номером 53:23:8423302:525 :

Система координат МСК-53, зона 2 **Зона № 2**

Обозначение характерных точек границ	Координаты, м				Метод определения координат	Формулы, примененные для расчета средней квадратической погрешности определения координат характерных точек границ (Mt), с подставленными в такие формулы значениями и итоговые (вычисленные) значения Mt, м	Описание закрепления точки
	содержатся в Едином государственном реестре недвижимости		определены в результате выполнения комплексных кадастровых работ				
	X	Y	X	Y			
1	2	3	4	5	6	7	8
н1051У	-	-	581876.37	2177800.87	Метод спутниковых геодезических измерений (определений)	Mt=√ Mx2+√My2 = 0,10	-
н1050У	-	-	581875.04	2177807.15	Метод спутниковых геодезических измерений (определений)	Mt=√ Mx2+√My2 = 0,10	-
н1053У	-	-	581871.59	2177806.41	Метод спутниковых геодезических измерений (определений)	Mt=√ Mx2+√My2 = 0,10	-
н1054У	-	-	581872.84	2177800.16	Метод спутниковых геодезических измерений (определений)	Mt=√ Mx2+√My2 = 0,10	-
н1051У	-	-	581876.37	2177800.87	Метод спутниковых геодезических измерений (определений)	Mt=√ Mx2+√My2 = 0,10	-

2. Сведения о частях границ уточняемого земельного участка с кадастровым номером 53:23:8423302:525 :

Обозначение части границ		Горизонтальное проложение (S), м	Описание прохождения части границ	Сведения о согласовании местоположения границ (согласовано/спорное)
от т.	до т.			
1	2	3	4	5
н1051У	н1050У	6.42	-	-
н1050У	н1053У	3.53	-	-
н1053У	н1054У	6.37	-	-
н1054У	н1051У	3.60	-	-

3. Сведения о характеристиках уточняемого земельного участка с кадастровым номером 53:23:8423302:525 :

№ п/п	Наименование характеристики земельного участка	Значение характеристики
1	2	3
1.	Адрес земельного участка	-
1.1.	Сведения о местоположении земельного участка (при отсутствии адреса) в структурированном в соответствии с федеральной информационной адресной системой виде	-
1.2.	Дополнительные сведения о местоположении земельного участка	-
2.	Площадь земельного участка ± величина погрешности определения (вычисления) площади (Р ± ΔР), м2	23 ± 2
3.	Формула, примененная для вычисления предельной погрешности определения площади земельного участка, с подставленными значениями и итоговые (вычисленные) значения (ΔР), м2	ΔP=3.5*Mt*√P=3.5*0,1*√23=2
4.	Площадь земельного участка согласно сведениям Единого государственного реестра недвижимости (Ркад), м2	22
5.	Оценка расхождения Р и Ркад (Р - Ркад), м2	1
6.	Предельные минимальный и максимальный размеры земельного участка (Рмин и Рмакс), м2	- -
7.	Вид (виды) разрешенного использования	для эксплуатации кирпичного гаража
7.1.	Дополнительные сведения об использовании земельного участка	-
8.	Кадастровый или иной государственный учетный номер (инвентарный) здания, сооружения, объекта незавершенного строительства, расположенного на земельном участке	53:23:8423302:2379
9.	Сведения о земельных участках (землях общего пользования, территории общего пользования), посредством которых обеспечивается доступ	Земли общего пользования
10.	Иные сведения	-

4. Пояснения к сведениям об уточняемом земельном участке с кадастровым номером 53:23:8423302:525 :

1.	-

Сведения об уточняемых земельных участках

1. Сведения о характерных точках границы уточняемого земельного участка с кадастровым номером 53:23:8423302:526 :

Система координат МСК-53, зона 2 **Зона № 2**

Обозначение характерных точек границ	Координаты, м				Метод определения координат	Формулы, примененные для расчета средней квадратической погрешности определения координат характерных точек границ (Mt), с подставленными в такие формулы значениями и итоговые (вычисленные) значения Mt, м	Описание закрепления точки
	содержатся в Едином государственном реестре недвижимости		определены в результате выполнения комплексных кадастровых работ				
	X	Y	X	Y			
1	2	3	4	5	6	7	8
н1054У	-	-	581872.84	2177800.16	Метод спутниковых геодезических измерений (определений)	Mt=√ Mx2+√My2 = 0,10	-
н1053У	-	-	581871.59	2177806.41	Метод спутниковых геодезических измерений (определений)	Mt=√ Mx2+√My2 = 0,10	-
н1055У	-	-	581868.19	2177805.69	Метод спутниковых геодезических измерений (определений)	Mt=√ Mx2+√My2 = 0,10	-
н1056У	-	-	581869.43	2177799.48	Метод спутниковых геодезических измерений (определений)	Mt=√ Mx2+√My2 = 0,10	-
н1054У	-	-	581872.84	2177800.16	Метод спутниковых геодезических измерений (определений)	Mt=√ Mx2+√My2 = 0,10	-

2. Сведения о частях границ уточняемого земельного участка с кадастровым номером 53:23:8423302:526 :

Обозначение части границ		Горизонтальное проложение (S), м	Описание прохождения части границ	Сведения о согласовании местоположения границ (согласовано/спорное)
от т.	до т.			
1	2	3	4	5
н1054У	н1053У	6.37	-	-
н1053У	н1055У	3.48	-	-
н1055У	н1056У	6.33	-	-
н1056У	н1054У	3.48	-	-

3. Сведения о характеристиках уточняемого земельного участка с кадастровым номером 53:23:8423302:526 :

№ п/п	Наименование характеристики земельного участка	Значение характеристики
1	2	3
1.	Адрес земельного участка	-
1.1.	Сведения о местоположении земельного участка (при отсутствии адреса) в структурированном в соответствии с федеральной информационной адресной системой виде	-
1.2.	Дополнительные сведения о местоположении земельного участка	-
2.	Площадь земельного участка ± величина погрешности определения (вычисления) площади (Р ± ΔР), м2	22 ± 2
3.	Формула, примененная для вычисления предельной погрешности определения площади земельного участка, с подставленными значениями и итоговые (вычисленные) значения (ΔР), м2	ΔP=3.5*Mt*√P=3.5*0,1*√22=2
4.	Площадь земельного участка согласно сведениям Единого государственного реестра недвижимости (Ркад), м2	21
5.	Оценка расхождения Р и Ркад (Р - Ркад), м2	1
6.	Предельные минимальный и максимальный размеры земельного участка (Рмин и Рмакс), м2	- -
7.	Вид (виды) разрешенного использования	для строительства и эксплуатации кирпичного гаража
7.1.	Дополнительные сведения об использовании земельного участка	-
8.	Кадастровый или иной государственный учетный номер (инвентарный) здания, сооружения, объекта незавершенного строительства, расположенного на земельном участке	53:23:0000000:10485
9.	Сведения о земельных участках (землях общего пользования, территории общего пользования), посредством которых обеспечивается доступ	Земли общего пользования
10.	Иные сведения	-

4. Пояснения к сведениям об уточняемом земельном участке с кадастровым номером 53:23:8423302:526 :

1.	-

Сведения об уточняемых земельных участках

1. Сведения о характерных точках границы уточняемого земельного участка с кадастровым номером 53:23:8423302:527 :

Система координат МСК-53, зона 2 **Зона № 2**

Обозначение характерных точек границ	Координаты, м				Метод определения координат	Формулы, примененные для расчета средней квадратической погрешности определения координат характерных точек границ (Mt), с подставленными в такие формулы значениями и итоговые (вычисленные) значения Mt, м	Описание закрепления точки
	содержатся в Едином государственном реестре недвижимости		определены в результате выполнения комплексных кадастровых работ				
	X	Y	X	Y			
1	2	3	4	5	6	7	8
н1056У	-	-	581869.43	2177799.48	Метод спутниковых геодезических измерений (определений)	Mt=√ Mx2+√My2 = 0,10	-
н1055У	-	-	581868.19	2177805.69	Метод спутниковых геодезических измерений (определений)	Mt=√ Mx2+√My2 = 0,10	-
н1057У	-	-	581864.83	2177804.97	Метод спутниковых геодезических измерений (определений)	Mt=√ Mx2+√My2 = 0,10	-
н1058У	-	-	581866.06	2177798.80	Метод спутниковых геодезических измерений (определений)	Mt=√ Mx2+√My2 = 0,10	-
н1056У	-	-	581869.43	2177799.48	Метод спутниковых геодезических измерений (определений)	Mt=√ Mx2+√My2 = 0,10	-

2. Сведения о частях границ уточняемого земельного участка с кадастровым номером 53:23:8423302:527 :

Обозначение части границ		Горизонтальное проложение (S), м	Описание прохождения части границ	Сведения о согласовании местоположения границ (согласовано/спорное)
от т.	до т.			
1	2	3	4	5
н1056У	н1055У	6.33	-	-
н1055У	н1057У	3.44	-	-
н1057У	н1058У	6.29	-	-
н1058У	н1056У	3.44	-	-

3. Сведения о характеристиках уточняемого земельного участка с кадастровым номером 53:23:8423302:527 :

№ п/п	Наименование характеристики земельного участка	Значение характеристики
1	2	3
1.	Адрес земельного участка	-
1.1.	Сведения о местоположении земельного участка (при отсутствии адреса) в структурированном в соответствии с федеральной информационной адресной системой виде	-
1.2.	Дополнительные сведения о местоположении земельного участка	-
2.	Площадь земельного участка ± величина погрешности определения (вычисления) площади (Р ± ΔР), м2	22 ± 2
3.	Формула, примененная для вычисления предельной погрешности определения площади земельного участка, с подставленными значениями и итоговые (вычисленные) значения (ΔР), м2	ΔP=3.5*Mt*√P=3.5*0,1*√22=2
4.	Площадь земельного участка согласно сведениям Единого государственного реестра недвижимости (Ркад), м2	22
5.	Оценка расхождения Р и Ркад (Р - Ркад), м2	-
6.	Предельные минимальный и максимальный размеры земельного участка (Рмин и Рмакс), м2	- -
7.	Вид (виды) разрешенного использования	для строительства и эксплуатации кирпичного гаража
7.1.	Дополнительные сведения об использовании земельного участка	-
8.	Кадастровый или иной государственный учетный номер (инвентарный) здания, сооружения, объекта незавершенного строительства, расположенного на земельном участке	53:23:8423302:1596
9.	Сведения о земельных участках (землях общего пользования, территории общего пользования), посредством которых обеспечивается доступ	Земли общего пользования
10.	Иные сведения	-

4. Пояснения к сведениям об уточняемом земельном участке с кадастровым номером 53:23:8423302:527 :

1.	-

Сведения об уточняемых земельных участках

1. Сведения о характерных точках границы уточняемого земельного участка с кадастровым номером 53:23:8423302:528 :

Система координат МСК-53, зона 2 **Зона № 2**

Обозначение характерных точек границ	Координаты, м				Метод определения координат	Формулы, примененные для расчета средней квадратической погрешности определения координат характерных точек границ (Mt), с подставленными в такие формулы значениями и итоговые (вычисленные) значения Mt, м	Описание закрепления точки
	содержатся в Едином государственном реестре недвижимости		определены в результате выполнения комплексных кадастровых работ				
	X	Y	X	Y			
1	2	3	4	5	6	7	8
н1058У	-	-	581866.06	2177798.80	Метод спутниковых геодезических измерений (определений)	Mt=√ Mx2+√My2 = 0,10	-
н1057У	-	-	581864.83	2177804.97	Метод спутниковых геодезических измерений (определений)	Mt=√ Mx2+√My2 = 0,10	-
н1059У	-	-	581861.15	2177804.18	Метод спутниковых геодезических измерений (определений)	Mt=√ Mx2+√My2 = 0,10	-
н1060У	-	-	581862.41	2177798.01	Метод спутниковых геодезических измерений (определений)	Mt=√ Mx2+√My2 = 0,10	-
н1058У	-	-	581866.06	2177798.80	Метод спутниковых геодезических измерений (определений)	Mt=√ Mx2+√My2 = 0,10	-

2. Сведения о частях границ уточняемого земельного участка с кадастровым номером 53:23:8423302:528 :

Обозначение части границ		Горизонтальное проложение (S), м	Описание прохождения части границ	Сведения о согласовании местоположения границ (согласовано/спорное)
от т.	до т.			
1	2	3	4	5
н1058У	н1057У	6.29	-	-
н1057У	н1059У	3.76	-	-
н1059У	н1060У	6.30	-	-
н1060У	н1058У	3.73	-	-

3. Сведения о характеристиках уточняемого земельного участка с кадастровым номером 53:23:8423302:528 :

№ п/п	Наименование характеристики земельного участка	Значение характеристики
1	2	3
1.	Адрес земельного участка	-
1.1.	Сведения о местоположении земельного участка (при отсутствии адреса) в структурированном в соответствии с федеральной информационной адресной системой виде	-
1.2.	Дополнительные сведения о местоположении земельного участка	-
2.	Площадь земельного участка ± величина погрешности определения (вычисления) площади (Р ± ΔР), м2	24 ± 2
3.	Формула, примененная для вычисления предельной погрешности определения площади земельного участка, с подставленными значениями и итоговые (вычисленные) значения (ΔР), м2	ΔP=3.5*Mt*√P=3.5*0,1*√24=2
4.	Площадь земельного участка согласно сведениям Единого государственного реестра недвижимости (Ркад), м2	21
5.	Оценка расхождения Р и Ркад (Р - Ркад), м2	3
6.	Предельные минимальный и максимальный размеры земельного участка (Рмин и Рмакс), м2	18 45
7.	Вид (виды) разрешенного использования	для эксплуатации кирпичного гаража
7.1.	Дополнительные сведения об использовании земельного участка	-
8.	Кадастровый или иной государственный учетный номер (инвентарный) здания, сооружения, объекта незавершенного строительства, расположенного на земельном участке	53:23:8423302:1466
9.	Сведения о земельных участках (землях общего пользования, территории общего пользования), посредством которых обеспечивается доступ	Земли общего пользования
10.	Иные сведения	-

4. Пояснения к сведениям об уточняемом земельном участке с кадастровым номером 53:23:8423302:528 :

1.	-

Сведения об уточняемых земельных участках

1. Сведения о характерных точках границы уточняемого земельного участка с кадастровым номером 53:23:8423302:529 :

Система координат МСК-53, зона 2 **Зона № 2**

Обозначение характерных точек границ	Координаты, м				Метод определения координат	Формулы, примененные для расчета средней квадратической погрешности определения координат характерных точек границ (Mt), с подставленными в такие формулы значениями и итоговые (вычисленные) значения Mt, м	Описание закрепления точки
	содержатся в Едином государственном реестре недвижимости		определены в результате выполнения комплексных кадастровых работ				
	X	Y	X	Y			
1	2	3	4	5	6	7	8
н1060У	-	-	581862.41	2177798.01	Метод спутниковых геодезических измерений (определений)	Mt=√ Mx2+√My2 = 0,10	-
н1059У	-	-	581861.15	2177804.18	Метод спутниковых геодезических измерений (определений)	Mt=√ Mx2+√My2 = 0,10	-
н1061У	-	-	581857.78	2177803.47	Метод спутниковых геодезических измерений (определений)	Mt=√ Mx2+√My2 = 0,10	-
н1062У	-	-	581859.00	2177797.35	Метод спутниковых геодезических измерений (определений)	Mt=√ Mx2+√My2 = 0,10	-
н1060У	-	-	581862.41	2177798.01	Метод спутниковых геодезических измерений (определений)	Mt=√ Mx2+√My2 = 0,10	-

2. Сведения о частях границ уточняемого земельного участка с кадастровым номером 53:23:8423302:529 :

Обозначение части границ		Горизонтальное проложение (S), м	Описание прохождения части границ	Сведения о согласовании местоположения границ (согласовано/спорное)
от т.	до т.			
1	2	3	4	5
н1060У	н1059У	6.30	-	-
н1059У	н1061У	3.44	-	-
н1061У	н1062У	6.24	-	-
н1062У	н1060У	3.47	-	-

3. Сведения о характеристиках уточняемого земельного участка с кадастровым номером 53:23:8423302:529 :

№ п/п	Наименование характеристики земельного участка	Значение характеристики
1	2	3
1.	Адрес земельного участка	-
1.1.	Сведения о местоположении земельного участка (при отсутствии адреса) в структурированном в соответствии с федеральной информационной адресной системой виде	-
1.2.	Дополнительные сведения о местоположении земельного участка	-
2.	Площадь земельного участка ± величина погрешности определения (вычисления) площади (Р ± ΔР), м2	22 ± 2
3.	Формула, примененная для вычисления предельной погрешности определения площади земельного участка, с подставленными значениями и итоговые (вычисленные) значения (ΔР), м2	ΔР=3.5*Mt*√P=3.5*0,1*√22=2
4.	Площадь земельного участка согласно сведениям Единого государственного реестра недвижимости (Ркад), м2	22
5.	Оценка расхождения Р и Ркад (Р - Ркад), м2	-
6.	Предельные минимальный и максимальный размеры земельного участка (Рмин и Рмакс), м2	- -
7.	Вид (виды) разрешенного использования	для эксплуатации гаража
7.1.	Дополнительные сведения об использовании земельного участка	-
8.	Кадастровый или иной государственный учетный номер (инвентарный) здания, сооружения, объекта незавершенного строительства, расположенного на земельном участке	53:23:8423302:1795
9.	Сведения о земельных участках (землях общего пользования, территории общего пользования), посредством которых обеспечивается доступ	Земли общего пользования
10.	Иные сведения	-

4. Пояснения к сведениям об уточняемом земельном участке с кадастровым номером 53:23:8423302:529 :

1.	-

Сведения об уточняемых земельных участках

1. Сведения о характерных точках границы уточняемого земельного участка с кадастровым номером 53:23:8423302:530 :

Система координат МСК-53, зона 2 **Зона № 2**

Обозначение характерных точек границ	Координаты, м				Метод определения координат	Формулы, примененные для расчета средней квадратической погрешности определения координат характерных точек границ (Mt), с подставленными в такие формулы значениями и итоговые (вычисленные) значения Mt, м	Описание закрепления точки
	содержатся в Едином государственном реестре недвижимости		определены в результате выполнения комплексных кадастровых работ				
	X	Y	X	Y			
1	2	3	4	5	6	7	8
н1062У	-	-	581859.00	2177797.35	Метод спутниковых геодезических измерений (определений)	Mt=√ Mx2+√My2 = 0,10	-
н1061У	-	-	581857.78	2177803.47	Метод спутниковых геодезических измерений (определений)	Mt=√ Mx2+√My2 = 0,10	-
н1063У	-	-	581854.42	2177802.75	Метод спутниковых геодезических измерений (определений)	Mt=√ Mx2+√My2 = 0,10	-
н1064У	-	-	581854.18	2177802.70	Метод спутниковых геодезических измерений (определений)	Mt=√ Mx2+√My2 = 0,10	-
н1065У	-	-	581855.39	2177796.65	Метод спутниковых геодезических измерений (определений)	Mt=√ Mx2+√My2 = 0,10	-
н1062У	-	-	581859.00	2177797.35	Метод спутниковых геодезических измерений (определений)	Mt=√ Mx2+√My2 = 0,10	-

2. Сведения о частях границ уточняемого земельного участка с кадастровым номером 53:23:8423302:530 :

Обозначение части границ		Горизонтальное проложение (S), м	Описание прохождения части границ	Сведения о согласовании местоположения границ (согласовано/спорное)
от т.	до т.			
1	2	3	4	5
н1062У	н1061У	6.24	-	-
н1061У	н1063У	3.44	-	-
н1063У	н1064У	0.25	-	-
н1064У	н1065У	6.17	-	-
н1065У	н1062У	3.68	-	-

3. Сведения о характеристиках уточняемого земельного участка с кадастровым номером 53:23:8423302:530 :

№ п/п	Наименование характеристики земельного участка	Значение характеристики
1	2	3
1.	Адрес земельного участка	-
1.1.	Сведения о местоположении земельного участка (при отсутствии адреса) в структурированном в соответствии с федеральной информационной адресной системой виде	-
1.2.	Дополнительные сведения о местоположении земельного участка	-
2.	Площадь земельного участка ± величина погрешности определения (вычисления) площади (Р ± ΔР), м2	23 ± 2
3.	Формула, примененная для вычисления предельной погрешности определения площади земельного участка, с подставленными значениями и итоговые (вычисленные) значения (ΔР), м2	ΔР=3.5*Mt*√P=3.5*0,1*√23=2
4.	Площадь земельного участка согласно сведениям Единого государственного реестра недвижимости (Ркад), м2	21
5.	Оценка расхождения Р и Ркад (Р - Ркад), м2	2
6.	Предельные минимальный и максимальный размеры земельного участка (Рмин и Рмакс), м2	- -
7.	Вид (виды) разрешенного использования	для эксплуатации гаража
7.1.	Дополнительные сведения об использовании земельного участка	-
8.	Кадастровый или иной государственный учетный номер (инвентарный) здания, сооружения, объекта незавершенного строительства, расположенного на земельном участке	53:23:8423302:2061
9.	Сведения о земельных участках (землях общего пользования, территории общего пользования), посредством которых обеспечивается доступ	Земли общего пользования
10.	Иные сведения	-

4. Пояснения к сведениям об уточняемом земельном участке с кадастровым номером 53:23:8423302:530 :

1.	-

Сведения об уточняемых земельных участках

1. Сведения о характерных точках границы уточняемого земельного участка с кадастровым номером 53:23:8423302:531 :

Система координат МСК-53, зона 2 **Зона № 2**

Обозначение характерных точек границ	Координаты, м				Метод определения координат	Формулы, примененные для расчета средней квадратической погрешности определения координат характерных точек границ (Mt), с подставленными в такие формулы значениями и итоговые (вычисленные) значения Mt, м	Описание закрепления точки
	содержатся в Едином государственном реестре недвижимости		определены в результате выполнения комплексных кадастровых работ				
	X	Y	X	Y			
1	2	3	4	5	6	7	8
н1066У	-	-	581855.49	2177796.18	Метод спутниковых геодезических измерений (определений)	Mt=√ Mx2+√My2 = 0,10	-
н1065У	-	-	581855.39	2177796.65	Метод спутниковых геодезических измерений (определений)	Mt=√ Mx2+√My2 = 0,10	-
н1064У	-	-	581854.18	2177802.70	Метод спутниковых геодезических измерений (определений)	Mt=√ Mx2+√My2 = 0,10	-
н1067У	-	-	581850.80	2177801.99	Метод спутниковых геодезических измерений (определений)	Mt=√ Mx2+√My2 = 0,10	-
н1068У	-	-	581852.18	2177795.55	Метод спутниковых геодезических измерений (определений)	Mt=√ Mx2+√My2 = 0,10	-
н1066У	-	-	581855.49	2177796.18	Метод спутниковых геодезических измерений (определений)	Mt=√ Mx2+√My2 = 0,10	-

2. Сведения о частях границ уточняемого земельного участка с кадастровым номером 53:23:8423302:531 :

Обозначение части границ		Горизонтальное проложение (S), м	Описание прохождения части границ	Сведения о согласовании местоположения границ (согласовано/спорное)
от т.	до т.			
1	2	3	4	5
н1066У	н1065У	0.48	-	-
н1065У	н1064У	6.17	-	-
н1064У	н1067У	3.45	-	-
н1067У	н1068У	6.59	-	-
н1068У	н1066У	3.37	-	-

3. Сведения о характеристиках уточняемого земельного участка с кадастровым номером 53:23:8423302:531 :

№ п/п	Наименование характеристики земельного участка	Значение характеристики
1	2	3
1.	Адрес земельного участка	-
1.1.	Сведения о местоположении земельного участка (при отсутствии адреса) в структурированном в соответствии с федеральной информационной адресной системой виде	-
1.2.	Дополнительные сведения о местоположении земельного участка	-
2.	Площадь земельного участка ± величина погрешности определения (вычисления) площади (Р ± ΔР), м2	23 ± 2
3.	Формула, примененная для вычисления предельной погрешности определения площади земельного участка, с подставленными значениями и итоговые (вычисленные) значения (ΔР), м2	ΔР=3.5*Mt*√P=3.5*0,1*√23=2
4.	Площадь земельного участка согласно сведениям Единого государственного реестра недвижимости (Ркад), м2	23
5.	Оценка расхождения Р и Ркад (Р - Ркад), м2	-
6.	Предельные минимальный и максимальный размеры земельного участка (Рмин и Рмакс), м2	- -
7.	Вид (виды) разрешенного использования	Под коммунально-складские объекты
7.1.	Дополнительные сведения об использовании земельного участка	-
8.	Кадастровый или иной государственный учетный номер (инвентарный) здания, сооружения, объекта незавершенного строительства, расположенного на земельном участке	-
9.	Сведения о земельных участках (землях общего пользования, территории общего пользования), посредством которых обеспечивается доступ	Земли общего пользования
10.	Иные сведения	-

4. Пояснения к сведениям об уточняемом земельном участке с кадастровым номером 53:23:8423302:531 :

1.	-

Сведения об уточняемых земельных участках

1. Сведения о характерных точках границы уточняемого земельного участка с кадастровым номером 53:23:8423302:532 :

Система координат МСК-53, зона 2 **Зона № 2**

Обозначение характерных точек границ	Координаты, м				Метод определения координат	Формулы, примененные для расчета средней квадратической погрешности определения координат характерных точек границ (Mt), с подставленными в такие формулы значениями и итоговые (вычисленные) значения Mt, м	Описание закрепления точки
	содержатся в Едином государственном реестре недвижимости		определены в результате выполнения комплексных кадастровых работ				
	X	Y	X	Y			
1	2	3	4	5	6	7	8
н1068У	-	-	581852.18	2177795.55	Метод спутниковых геодезических измерений (определений)	Mt=√ Mx2+√My2 = 0,10	-
н1067У	-	-	581850.80	2177801.99	Метод спутниковых геодезических измерений (определений)	Mt=√ Mx2+√My2 = 0,10	-
н1069У	-	-	581847.59	2177801.35	Метод спутниковых геодезических измерений (определений)	Mt=√ Mx2+√My2 = 0,10	-
н1070У	-	-	581849.03	2177795.41	Метод спутниковых геодезических измерений (определений)	Mt=√ Mx2+√My2 = 0,10	-
н1071У	-	-	581849.14	2177794.95	Метод спутниковых геодезических измерений (определений)	Mt=√ Mx2+√My2 = 0,10	-
н1068У	-	-	581852.18	2177795.55	Метод спутниковых геодезических измерений (определений)	Mt=√ Mx2+√My2 = 0,10	-

2. Сведения о частях границ уточняемого земельного участка с кадастровым номером 53:23:8423302:532 :

Обозначение части границ		Горизонтальное проложение (S), м	Описание прохождения части границ	Сведения о согласовании местоположения границ (согласовано/спорное)
от т.	до т.			
1	2	3	4	5
н1068У	н1067У	6.59	-	-
н1067У	н1069У	3.27	-	-
н1069У	н1070У	6.11	-	-
н1070У	н1071У	0.47	-	-
н1071У	н1068У	3.10	-	-

3. Сведения о характеристиках уточняемого земельного участка с кадастровым номером 53:23:8423302:532 :

№ п/п	Наименование характеристики земельного участка	Значение характеристики
1	2	3
1.	Адрес земельного участка	-
1.1.	Сведения о местоположении земельного участка (при отсутствии адреса) в структурированном в соответствии с федеральной информационной адресной системой виде	-
1.2.	Дополнительные сведения о местоположении земельного участка	-
2.	Площадь земельного участка ± величина погрешности определения (вычисления) площади (Р ± ΔР), м2	21 ± 2
3.	Формула, примененная для вычисления предельной погрешности определения площади земельного участка, с подставленными значениями и итоговые (вычисленные) значения (ΔР), м2	ΔР=3.5*Mt*√P=3.5*0,1*√21=2
4.	Площадь земельного участка согласно сведениям Единого государственного реестра недвижимости (Ркад), м2	21
5.	Оценка расхождения Р и Ркад (Р - Ркад), м2	-
6.	Предельные минимальный и максимальный размеры земельного участка (Рмин и Рмакс), м2	- -
7.	Вид (виды) разрешенного использования	для эксплуатации кирпичного гаража
7.1.	Дополнительные сведения об использовании земельного участка	-
8.	Кадастровый или иной государственный учетный номер (инвентарный) здания, сооружения, объекта незавершенного строительства, расположенного на земельном участке	-
9.	Сведения о земельных участках (землях общего пользования, территории общего пользования), посредством которых обеспечивается доступ	Земли общего пользования
10.	Иные сведения	-

4. Пояснения к сведениям об уточняемом земельном участке с кадастровым номером 53:23:8423302:532 :

1.	-

Сведения об уточняемых земельных участках

1. Сведения о характерных точках границы уточняемого земельного участка с кадастровым номером 53:23:8423302:533 :

Система координат МСК-53, зона 2 **Зона № 2**

Обозначение характерных точек границ	Координаты, м				Метод определения координат	Формулы, примененные для расчета средней квадратической погрешности определения координат характерных точек границ (Mt), с подставленными в такие формулы значениями и итоговые (вычисленные) значения Mt, м	Описание закрепления точки
	содержатся в Едином государственном реестре недвижимости		определены в результате выполнения комплексных кадастровых работ				
	X	Y	X	Y			
1	2	3	4	5	6	7	8
н1070У	-	-	581849.03	2177795.41	Метод спутниковых геодезических измерений (определений)	Mt=√ Mx2+√My2 = 0,10	-
н1069У	-	-	581847.59	2177801.35	Метод спутниковых геодезических измерений (определений)	Mt=√ Mx2+√My2 = 0,10	-
н1072У	-	-	581843.82	2177800.44	Метод спутниковых геодезических измерений (определений)	Mt=√ Mx2+√My2 = 0,10	-
н1073У	-	-	581845.25	2177794.59	Метод спутниковых геодезических измерений (определений)	Mt=√ Mx2+√My2 = 0,10	-
н1070У	-	-	581849.03	2177795.41	Метод спутниковых геодезических измерений (определений)	Mt=√ Mx2+√My2 = 0,10	-

2. Сведения о частях границ уточняемого земельного участка с кадастровым номером 53:23:8423302:533 :

Обозначение части границ		Горизонтальное проложение (S), м	Описание прохождения части границ	Сведения о согласовании местоположения границ (согласовано/спорное)
от т.	до т.			
1	2	3	4	5
н1070У	н1069У	6.11	-	-
н1069У	н1072У	3.88	-	-
н1072У	н1073У	6.02	-	-
н1073У	н1070У	3.87	-	-

3. Сведения о характеристиках уточняемого земельного участка с кадастровым номером 53:23:8423302:533 :

№ п/п	Наименование характеристики земельного участка	Значение характеристики
1	2	3
1.	Адрес земельного участка	-
1.1.	Сведения о местоположении земельного участка (при отсутствии адреса) в структурированном в соответствии с федеральной информационной адресной системой виде	-
1.2.	Дополнительные сведения о местоположении земельного участка	-
2.	Площадь земельного участка ± величина погрешности определения (вычисления) площади (Р ± ΔР), м2	23 ± 2
3.	Формула, примененная для вычисления предельной погрешности определения площади земельного участка, с подставленными значениями и итоговые (вычисленные) значения (ΔР), м2	ΔP=3.5*Mt*√P=3.5*0,1*√23=2
4.	Площадь земельного участка согласно сведениям Единого государственного реестра недвижимости (Ркад), м2	21
5.	Оценка расхождения Р и Ркад (Р - Ркад), м2	2
6.	Предельные минимальный и максимальный размеры земельного участка (Рмин и Рмакс), м2	- -
7.	Вид (виды) разрешенного использования	Под коммунально-складские объекты
7.1.	Дополнительные сведения об использовании земельного участка	-
8.	Кадастровый или иной государственный учетный номер (инвентарный) здания, сооружения, объекта незавершенного строительства, расположенного на земельном участке	53:23:8423302:2414
9.	Сведения о земельных участках (землях общего пользования, территории общего пользования), посредством которых обеспечивается доступ	Земли общего пользования
10.	Иные сведения	-

4. Пояснения к сведениям об уточняемом земельном участке с кадастровым номером 53:23:8423302:533 :

1.	-

Сведения об уточняемых земельных участках

1. Сведения о характерных точках границы уточняемого земельного участка с кадастровым номером 53:23:8423302:534 :

Система координат МСК-53, зона 2 **Зона № 2**

Обозначение характерных точек границ	Координаты, м				Метод определения координат	Формулы, примененные для расчета средней квадратической погрешности определения координат характерных точек границ (Mt), с подставленными в такие формулы значениями и итоговые (вычисленные) значения Mt, м	Описание закрепления точки
	содержатся в Едином государственном реестре недвижимости		определены в результате выполнения комплексных кадастровых работ				
	X	Y	X	Y			
1	2	3	4	5	6	7	8
н1073У	-	-	581845.25	2177794.59	Метод спутниковых геодезических измерений (определений)	Mt=√ Mx2+√My2 = 0,10	-
н1072У	-	-	581843.82	2177800.44	Метод спутниковых геодезических измерений (определений)	Mt=√ Mx2+√My2 = 0,10	-
н1074У	-	-	581840.29	2177799.57	Метод спутниковых геодезических измерений (определений)	Mt=√ Mx2+√My2 = 0,10	-
н1075У	-	-	581841.70	2177793.78	Метод спутниковых геодезических измерений (определений)	Mt=√ Mx2+√My2 = 0,10	-
н1073У	-	-	581845.25	2177794.59	Метод спутниковых геодезических измерений (определений)	Mt=√ Mx2+√My2 = 0,10	-

2. Сведения о частях границ уточняемого земельного участка с кадастровым номером 53:23:8423302:534 :

Обозначение части границ		Горизонтальное проложение (S), м	Описание прохождения части границ	Сведения о согласовании местоположения границ (согласовано/спорное)
от т.	до т.			
1	2	3	4	5
н1073У	н1072У	6.02	-	-
н1072У	н1074У	3.64	-	-
н1074У	н1075У	5.96	-	-
н1075У	н1073У	3.64	-	-

3. Сведения о характеристиках уточняемого земельного участка с кадастровым номером 53:23:8423302:534 :

№ п/п	Наименование характеристики земельного участка	Значение характеристики
1	2	3
1.	Адрес земельного участка	-
1.1.	Сведения о местоположении земельного участка (при отсутствии адреса) в структурированном в соответствии с федеральной информационной адресной системой виде	-
1.2.	Дополнительные сведения о местоположении земельного участка	-
2.	Площадь земельного участка ± величина погрешности определения (вычисления) площади (Р ± ΔР), м2	22 ± 2
3.	Формула, примененная для вычисления предельной погрешности определения площади земельного участка, с подставленными значениями и итоговые (вычисленные) значения (ΔР), м2	ΔР=3.5*Mt*√P=3.5*0,1*√22=2
4.	Площадь земельного участка согласно сведениям Единого государственного реестра недвижимости (Ркад), м2	21
5.	Оценка расхождения Р и Ркад (Р - Ркад), м2	1
6.	Предельные минимальный и максимальный размеры земельного участка (Рмин и Рмакс), м2	- -
7.	Вид (виды) разрешенного использования	для эксплуатации гаража
7.1.	Дополнительные сведения об использовании земельного участка	-
8.	Кадастровый или иной государственный учетный номер (инвентарный) здания, сооружения, объекта незавершенного строительства, расположенного на земельном участке	53:23:0000000:11457
9.	Сведения о земельных участках (землях общего пользования, территории общего пользования), посредством которых обеспечивается доступ	Земли общего пользования
10.	Иные сведения	-

4. Пояснения к сведениям об уточняемом земельном участке с кадастровым номером 53:23:8423302:534 :

1.	-

Сведения об уточняемых земельных участках

1. Сведения о характерных точках границы уточняемого земельного участка с кадастровым номером 53:23:8423302:535 :

Система координат МСК-53, зона 2 **Зона № 2**

Обозначение характерных точек границ	Координаты, м				Метод определения координат	Формулы, примененные для расчета средней квадратической погрешности определения координат характерных точек границ (Mt), с подставленными в такие формулы значениями и итоговые (вычисленные) значения Mt, м	Описание закрепления точки
	содержатся в Едином государственном реестре недвижимости		определены в результате выполнения комплексных кадастровых работ				
	X	Y	X	Y			
1	2	3	4	5	6	7	8
н1075У	-	-	581841.70	2177793.78	Метод спутниковых геодезических измерений (определений)	Mt=√ Mx2+√My2 = 0,10	-
н1074У	-	-	581840.29	2177799.57	Метод спутниковых геодезических измерений (определений)	Mt=√ Mx2+√My2 = 0,10	-
н1076У	-	-	581836.82	2177798.73	Метод спутниковых геодезических измерений (определений)	Mt=√ Mx2+√My2 = 0,10	-
н1077У	-	-	581838.20	2177793.01	Метод спутниковых геодезических измерений (определений)	Mt=√ Mx2+√My2 = 0,10	-
н1075У	-	-	581841.70	2177793.78	Метод спутниковых геодезических измерений (определений)	Mt=√ Mx2+√My2 = 0,10	-

2. Сведения о частях границ уточняемого земельного участка с кадастровым номером 53:23:8423302:535 :

Обозначение части границ		Горизонтальное проложение (S), м	Описание прохождения части границ	Сведения о согласовании местоположения границ (согласовано/спорное)
от т.	до т.			
1	2	3	4	5
н1075У	н1074У	5.96	-	-
н1074У	н1076У	3.57	-	-
н1076У	н1077У	5.88	-	-
н1077У	н1075У	3.58	-	-

3. Сведения о характеристиках уточняемого земельного участка с кадастровым номером 53:23:8423302:535 :

№ п/п	Наименование характеристики земельного участка	Значение характеристики
1	2	3
1.	Адрес земельного участка	-
1.1.	Сведения о местоположении земельного участка (при отсутствии адреса) в структурированном в соответствии с федеральной информационной адресной системой виде	-
1.2.	Дополнительные сведения о местоположении земельного участка	-
2.	Площадь земельного участка ± величина погрешности определения (вычисления) площади (Р ± ΔР), м2	21 ± 2
3.	Формула, примененная для вычисления предельной погрешности определения площади земельного участка, с подставленными значениями и итоговые (вычисленные) значения (ΔР), м2	ΔР=3.5*Mt*√P=3.5*0,1*√21=2
4.	Площадь земельного участка согласно сведениям Единого государственного реестра недвижимости (Ркад), м2	21
5.	Оценка расхождения Р и Ркад (Р - Ркад), м2	-
6.	Предельные минимальный и максимальный размеры земельного участка (Рмин и Рмакс), м2	- -
7.	Вид (виды) разрешенного использования	Под коммунально-складские объекты
7.1.	Дополнительные сведения об использовании земельного участка	-
8.	Кадастровый или иной государственный учетный номер (инвентарный) здания, сооружения, объекта незавершенного строительства, расположенного на земельном участке	-
9.	Сведения о земельных участках (землях общего пользования, территории общего пользования), посредством которых обеспечивается доступ	Земли общего пользования
10.	Иные сведения	-

4. Пояснения к сведениям об уточняемом земельном участке с кадастровым номером 53:23:8423302:535 :

1.	-

Сведения об уточняемых земельных участках

1. Сведения о характерных точках границы уточняемого земельного участка с кадастровым номером 53:23:8423302:536 :

Система координат МСК-53, зона 2 **Зона № 2**

Обозначение характерных точек границ	Координаты, м				Метод определения координат	Формулы, примененные для расчета средней квадратической погрешности определения координат характерных точек границ (Mt), с подставленными в такие формулы значениями и итоговые (вычисленные) значения Mt, м	Описание закрепления точки
	содержатся в Едином государственном реестре недвижимости		определены в результате выполнения комплексных кадастровых работ				
	X	Y	X	Y			
1	2	3	4	5	6	7	8
н1077У	-	-	581838.20	2177793.01	Метод спутниковых геодезических измерений (определений)	Mt=√ Mx2+√My2 = 0,10	-
н1076У	-	-	581836.82	2177798.73	Метод спутниковых геодезических измерений (определений)	Mt=√ Mx2+√My2 = 0,10	-
н1078У	-	-	581833.42	2177797.91	Метод спутниковых геодезических измерений (определений)	Mt=√ Mx2+√My2 = 0,10	-
н1079У	-	-	581834.80	2177792.18	Метод спутниковых геодезических измерений (определений)	Mt=√ Mx2+√My2 = 0,10	-
н1077У	-	-	581838.20	2177793.01	Метод спутниковых геодезических измерений (определений)	Mt=√ Mx2+√My2 = 0,10	-

2. Сведения о частях границ уточняемого земельного участка с кадастровым номером 53:23:8423302:536 :

Обозначение части границ		Горизонтальное проложение (S), м	Описание прохождения части границ	Сведения о согласовании местоположения границ (согласовано/спорное)
от т.	до т.			
1	2	3	4	5
н1077У	н1076У	5.88	-	-
н1076У	н1078У	3.50	-	-
н1078У	н1079У	5.89	-	-
н1079У	н1077У	3.50	-	-

3. Сведения о характеристиках уточняемого земельного участка с кадастровым номером 53:23:8423302:536 :

№ п/п	Наименование характеристики земельного участка	Значение характеристики
1	2	3
1.	Адрес земельного участка	-
1.1.	Сведения о местоположении земельного участка (при отсутствии адреса) в структурированном в соответствии с федеральной информационной адресной системой виде	-
1.2.	Дополнительные сведения о местоположении земельного участка	-
2.	Площадь земельного участка ± величина погрешности определения (вычисления) площади (Р ± ΔР), м2	21 ± 2
3.	Формула, примененная для вычисления предельной погрешности определения площади земельного участка, с подставленными значениями и итоговые (вычисленные) значения (ΔР), м2	ΔР=3.5*Mt*√P=3.5*0,1*√21=2
4.	Площадь земельного участка согласно сведениям Единого государственного реестра недвижимости (Ркад), м2	21
5.	Оценка расхождения Р и Ркад (Р - Ркад), м2	-
6.	Предельные минимальный и максимальный размеры земельного участка (Рмин и Рмакс), м2	- -
7.	Вид (виды) разрешенного использования	Под коммунально-складские объекты
7.1.	Дополнительные сведения об использовании земельного участка	-
8.	Кадастровый или иной государственный учетный номер (инвентарный) здания, сооружения, объекта незавершенного строительства, расположенного на земельном участке	53:23:0000000:7694
9.	Сведения о земельных участках (землях общего пользования, территории общего пользования), посредством которых обеспечивается доступ	Земли общего пользования
10.	Иные сведения	-

4. Пояснения к сведениям об уточняемом земельном участке с кадастровым номером 53:23:8423302:536 :

1.	-

Сведения об уточняемых земельных участках

1. Сведения о характерных точках границы уточняемого земельного участка с кадастровым номером 53:23:8423302:537 :

Система координат МСК-53, зона 2 **Зона № 2**

Обозначение характерных точек границ	Координаты, м				Метод определения координат	Формулы, примененные для расчета средней квадратической погрешности определения координат характерных точек границ (Mt), с подставленными в такие формулы значениями и итоговые (вычисленные) значения Mt, м	Описание закрепления точки
	содержатся в Едином государственном реестре недвижимости		определены в результате выполнения комплексных кадастровых работ				
	X	Y	X	Y			
1	2	3	4	5	6	7	8
н1079У	-	-	581834.80	2177792.18	Метод спутниковых геодезических измерений (определений)	Mt=√ Mx2+√My2 = 0,10	-
н1078У	-	-	581833.42	2177797.91	Метод спутниковых геодезических измерений (определений)	Mt=√ Mx2+√My2 = 0,10	-
н1080У	-	-	581830.00	2177797.08	Метод спутниковых геодезических измерений (определений)	Mt=√ Mx2+√My2 = 0,10	-
н1081У	-	-	581831.46	2177791.32	Метод спутниковых геодезических измерений (определений)	Mt=√ Mx2+√My2 = 0,10	-
н1079У	-	-	581834.80	2177792.18	Метод спутниковых геодезических измерений (определений)	Mt=√ Mx2+√My2 = 0,10	-

2. Сведения о частях границ уточняемого земельного участка с кадастровым номером 53:23:8423302:537 :

Обозначение части границ		Горизонтальное проложение (S), м	Описание прохождения части границ	Сведения о согласовании местоположения границ (согласовано/спорное)
от т.	до т.			
1	2	3	4	5
н1079У	н1078У	5.89	-	-
н1078У	н1080У	3.52	-	-
н1080У	н1081У	5.94	-	-
н1081У	н1079У	3.45	-	-

3. Сведения о характеристиках уточняемого земельного участка с кадастровым номером 53:23:8423302:537 :

№ п/п	Наименование характеристики земельного участка	Значение характеристики
1	2	3
1.	Адрес земельного участка	-
1.1.	Сведения о местоположении земельного участка (при отсутствии адреса) в структурированном в соответствии с федеральной информационной адресной системой виде	-
1.2.	Дополнительные сведения о местоположении земельного участка	-
2.	Площадь земельного участка ± величина погрешности определения (вычисления) площади (Р ± ΔР), м2	21 ± 2
3.	Формула, примененная для вычисления предельной погрешности определения площади земельного участка, с подставленными значениями и итоговые (вычисленные) значения (ΔР), м2	ΔР=3.5*Mt*√P=3.5*0,1*√21=2
4.	Площадь земельного участка согласно сведениям Единого государственного реестра недвижимости (Ркад), м2	21
5.	Оценка расхождения Р и Ркад (Р - Ркад), м2	-
6.	Предельные минимальный и максимальный размеры земельного участка (Рмин и Рмакс), м2	- -
7.	Вид (виды) разрешенного использования	Под коммунально-складские объекты
7.1.	Дополнительные сведения об использовании земельного участка	-
8.	Кадастровый или иной государственный учетный номер (инвентарный) здания, сооружения, объекта незавершенного строительства, расположенного на земельном участке	-
9.	Сведения о земельных участках (землях общего пользования, территории общего пользования), посредством которых обеспечивается доступ	Земли общего пользования
10.	Иные сведения	-

4. Пояснения к сведениям об уточняемом земельном участке с кадастровым номером 53:23:8423302:537 :

1.	-

Сведения об уточняемых земельных участках

1. Сведения о характерных точках границы уточняемого земельного участка с кадастровым номером 53:23:8423302:538 :

Система координат МСК-53, зона 2 **Зона № 2**

Обозначение характерных точек границ	Координаты, м				Метод определения координат	Формулы, примененные для расчета средней квадратической погрешности определения координат характерных точек границ (Mt), с подставленными в такие формулы значениями и итоговые (вычисленные) значения Mt, м	Описание закрепления точки
	содержатся в Едином государственном реестре недвижимости		определены в результате выполнения комплексных кадастровых работ				
	X	Y	X	Y			
1	2	3	4	5	6	7	8
н1081У	-	-	581831.46	2177791.32	Метод спутниковых геодезических измерений (определений)	Mt=√ Mx2+√My2 = 0,10	-
н1080У	-	-	581830.00	2177797.08	Метод спутниковых геодезических измерений (определений)	Mt=√ Mx2+√My2 = 0,10	-
н1082У	-	-	581826.49	2177796.22	Метод спутниковых геодезических измерений (определений)	Mt=√ Mx2+√My2 = 0,10	-
н1083У	-	-	581827.89	2177790.48	Метод спутниковых геодезических измерений (определений)	Mt=√ Mx2+√My2 = 0,10	-
н1081У	-	-	581831.46	2177791.32	Метод спутниковых геодезических измерений (определений)	Mt=√ Mx2+√My2 = 0,10	-

2. Сведения о частях границ уточняемого земельного участка с кадастровым номером 53:23:8423302:538 :

Обозначение части границ		Горизонтальное проложение (S), м	Описание прохождения части границ	Сведения о согласовании местоположения границ (согласовано/спорное)
от т.	до т.			
1	2	3	4	5
н1081У	н1080У	5.94	-	-
н1080У	н1082У	3.61	-	-
н1082У	н1083У	5.91	-	-
н1083У	н1081У	3.67	-	-

3. Сведения о характеристиках уточняемого земельного участка с кадастровым номером 53:23:8423302:538 :

№ п/п	Наименование характеристики земельного участка	Значение характеристики
1	2	3
1.	Адрес земельного участка	-
1.1.	Сведения о местоположении земельного участка (при отсутствии адреса) в структурированном в соответствии с федеральной информационной адресной системой виде	-
1.2.	Дополнительные сведения о местоположении земельного участка	-
2.	Площадь земельного участка ± величина погрешности определения (вычисления) площади (Р ± ΔР), м2	22 ± 2
3.	Формула, примененная для вычисления предельной погрешности определения площади земельного участка, с подставленными значениями и итоговые (вычисленные) значения (ΔР), м2	ΔР=3.5*Mt*√P=3.5*0,1*√22=2
4.	Площадь земельного участка согласно сведениям Единого государственного реестра недвижимости (Ркад), м2	22
5.	Оценка расхождения Р и Ркад (Р - Ркад), м2	-
6.	Предельные минимальный и максимальный размеры земельного участка (Рмин и Рмакс), м2	- -
7.	Вид (виды) разрешенного использования	для эксплуатации гаража
7.1.	Дополнительные сведения об использовании земельного участка	-
8.	Кадастровый или иной государственный учетный номер (инвентарный) здания, сооружения, объекта незавершенного строительства, расположенного на земельном участке	53:23:0000000:11165
9.	Сведения о земельных участках (землях общего пользования, территории общего пользования), посредством которых обеспечивается доступ	Земли общего пользования
10.	Иные сведения	-

4. Пояснения к сведениям об уточняемом земельном участке с кадастровым номером 53:23:8423302:538 :

1.	-

Сведения об уточняемых земельных участках

1. Сведения о характерных точках границы уточняемого земельного участка с кадастровым номером 53:23:8423302:539 :

Система координат МСК-53, зона 2 **Зона № 2**

Обозначение характерных точек границ	Координаты, м				Метод определения координат	Формулы, примененные для расчета средней квадратической погрешности определения координат характерных точек границ (Mt), с подставленными в такие формулы значениями и итоговые (вычисленные) значения Mt, м	Описание закрепления точки
	содержатся в Едином государственном реестре недвижимости		определены в результате выполнения комплексных кадастровых работ				
	X	Y	X	Y			
1	2	3	4	5	6	7	8
н1083У	-	-	581827.89	2177790.48	Метод спутниковых геодезических измерений (определений)	Mt=√ Mx2+√My2 = 0,10	-
н1082У	-	-	581826.49	2177796.22	Метод спутниковых геодезических измерений (определений)	Mt=√ Mx2+√My2 = 0,10	-
н1084У	-	-	581823.12	2177795.41	Метод спутниковых геодезических измерений (определений)	Mt=√ Mx2+√My2 = 0,10	-
н1085У	-	-	581824.51	2177789.66	Метод спутниковых геодезических измерений (определений)	Mt=√ Mx2+√My2 = 0,10	-
н1083У	-	-	581827.89	2177790.48	Метод спутниковых геодезических измерений (определений)	Mt=√ Mx2+√My2 = 0,10	-

2. Сведения о частях границ уточняемого земельного участка с кадастровым номером 53:23:8423302:539 :

Обозначение части границ		Горизонтальное проложение (S), м	Описание прохождения части границ	Сведения о согласовании местоположения границ (согласовано/спорное)
от т.	до т.			
1	2	3	4	5
н1083У	н1082У	5.91	-	-
н1082У	н1084У	3.47	-	-
н1084У	н1085У	5.92	-	-
н1085У	н1083У	3.48	-	-

3. Сведения о характеристиках уточняемого земельного участка с кадастровым номером 53:23:8423302:539 :

№ п/п	Наименование характеристики земельного участка	Значение характеристики
1	2	3
1.	Адрес земельного участка	-
1.1.	Сведения о местоположении земельного участка (при отсутствии адреса) в структурированном в соответствии с федеральной информационной адресной системой виде	-
1.2.	Дополнительные сведения о местоположении земельного участка	-
2.	Площадь земельного участка ± величина погрешности определения (вычисления) площади (Р ± ΔР), м2	21 ± 2
3.	Формула, примененная для вычисления предельной погрешности определения площади земельного участка, с подставленными значениями и итоговые (вычисленные) значения (ΔР), м2	ΔР=3.5*Mt*√P=3.5*0,1*√21=2
4.	Площадь земельного участка согласно сведениям Единого государственного реестра недвижимости (Ркад), м2	21
5.	Оценка расхождения Р и Ркад (Р - Ркад), м2	-
6.	Предельные минимальный и максимальный размеры земельного участка (Рмин и Рмакс), м2	- -
7.	Вид (виды) разрешенного использования	П.-П.1 (деловая зона обслуживания производства)
7.1.	Дополнительные сведения об использовании земельного участка	-
8.	Кадастровый или иной государственный учетный номер (инвентарный) здания, сооружения, объекта незавершенного строительства, расположенного на земельном участке	53:23:8423302:1794
9.	Сведения о земельных участках (землях общего пользования, территории общего пользования), посредством которых обеспечивается доступ	Земли общего пользования
10.	Иные сведения	-

4. Пояснения к сведениям об уточняемом земельном участке с кадастровым номером 53:23:8423302:539 :

1.	-

Сведения об уточняемых земельных участках

1. Сведения о характерных точках границы уточняемого земельного участка с кадастровым номером 53:23:8423302:540 :

Система координат МСК-53, зона 2 **Зона № 2**

Обозначение характерных точек границ	Координаты, м				Метод определения координат	Формулы, примененные для расчета средней квадратической погрешности определения координат характерных точек границ (Mt), с подставленными в такие формулы значениями и итоговые (вычисленные) значения Mt, м	Описание закрепления точки
	содержатся в Едином государственном реестре недвижимости		определены в результате выполнения комплексных кадастровых работ				
	X	Y	X	Y			
1	2	3	4	5	6	7	8
н1085У	-	-	581824.51	2177789.66	Метод спутниковых геодезических измерений (определений)	Mt=√ Mx2+√My2 = 0,10	-
н1084У	-	-	581823.12	2177795.41	Метод спутниковых геодезических измерений (определений)	Mt=√ Mx2+√My2 = 0,10	-
н1086У	-	-	581819.56	2177794.54	Метод спутниковых геодезических измерений (определений)	Mt=√ Mx2+√My2 = 0,10	-
н1087У	-	-	581821.00	2177788.78	Метод спутниковых геодезических измерений (определений)	Mt=√ Mx2+√My2 = 0,10	-
н1085У	-	-	581824.51	2177789.66	Метод спутниковых геодезических измерений (определений)	Mt=√ Mx2+√My2 = 0,10	-

2. Сведения о частях границ уточняемого земельного участка с кадастровым номером 53:23:8423302:540 :

Обозначение части границ		Горизонтальное проложение (S), м	Описание прохождения части границ	Сведения о согласовании местоположения границ (согласовано/спорное)
от т.	до т.			
1	2	3	4	5
н1085У	н1084У	5.92	-	-
н1084У	н1086У	3.66	-	-
н1086У	н1087У	5.94	-	-
н1087У	н1085У	3.62	-	-

3. Сведения о характеристиках уточняемого земельного участка с кадастровым номером 53:23:8423302:540 :

№ п/п	Наименование характеристики земельного участка	Значение характеристики
1	2	3
1.	Адрес земельного участка	-
1.1.	Сведения о местоположении земельного участка (при отсутствии адреса) в структурированном в соответствии с федеральной информационной адресной системой виде	-
1.2.	Дополнительные сведения о местоположении земельного участка	-
2.	Площадь земельного участка ± величина погрешности определения (вычисления) площади (Р ± ΔР), м2	22 ± 2
3.	Формула, примененная для вычисления предельной погрешности определения площади земельного участка, с подставленными значениями и итоговые (вычисленные) значения (ΔР), м2	ΔР=3.5*Mt*√P=3.5*0,1*√22=2
4.	Площадь земельного участка согласно сведениям Единого государственного реестра недвижимости (Ркад), м2	22
5.	Оценка расхождения Р и Ркад (Р - Ркад), м2	-
6.	Предельные минимальный и максимальный размеры земельного участка (Рмин и Рмакс), м2	- -
7.	Вид (виды) разрешенного использования	Для эксплуатации гаража
7.1.	Дополнительные сведения об использовании земельного участка	-
8.	Кадастровый или иной государственный учетный номер (инвентарный) здания, сооружения, объекта незавершенного строительства, расположенного на земельном участке	53:23:0000000:7935
9.	Сведения о земельных участках (землях общего пользования, территории общего пользования), посредством которых обеспечивается доступ	Земли общего пользования
10.	Иные сведения	-

4. Пояснения к сведениям об уточняемом земельном участке с кадастровым номером 53:23:8423302:540 :

1.	-

Сведения об уточняемых земельных участках

1. Сведения о характерных точках границы уточняемого земельного участка с кадастровым номером 53:23:8423302:541 :

Система координат МСК-53, зона 2 **Зона № 2**

Обозначение характерных точек границ	Координаты, м				Метод определения координат	Формулы, примененные для расчета средней квадратической погрешности определения координат характерных точек границ (Mt), с подставленными в такие формулы значениями и итоговые (вычисленные) значения Mt, м	Описание закрепления точки
	содержатся в Едином государственном реестре недвижимости		определены в результате выполнения комплексных кадастровых работ				
	X	Y	X	Y			
1	2	3	4	5	6	7	8
н1087У	-	-	581821.00	2177788.78	Метод спутниковых геодезических измерений (определений)	Mt=√ Mx2+√My2 = 0,10	-
н1086У	-	-	581819.56	2177794.54	Метод спутниковых геодезических измерений (определений)	Mt=√ Mx2+√My2 = 0,10	-
н1088У	-	-	581815.81	2177793.63	Метод спутниковых геодезических измерений (определений)	Mt=√ Mx2+√My2 = 0,10	-
н1089У	-	-	581817.21	2177787.86	Метод спутниковых геодезических измерений (определений)	Mt=√ Mx2+√My2 = 0,10	-
н1087У	-	-	581821.00	2177788.78	Метод спутниковых геодезических измерений (определений)	Mt=√ Mx2+√My2 = 0,10	-

2. Сведения о частях границ уточняемого земельного участка с кадастровым номером 53:23:8423302:541 :

Обозначение части границ		Горизонтальное проложение (S), м	Описание прохождения части границ	Сведения о согласовании местоположения границ (согласовано/спорное)
от т.	до т.			
1	2	3	4	5
н1087У	н1086У	5.94	-	-
н1086У	н1088У	3.86	-	-
н1088У	н1089У	5.94	-	-
н1089У	н1087У	3.90	-	-

3. Сведения о характеристиках уточняемого земельного участка с кадастровым номером 53:23:8423302:541 :

№ п/п	Наименование характеристики земельного участка	Значение характеристики
1	2	3
1.	Адрес земельного участка	-
1.1.	Сведения о местоположении земельного участка (при отсутствии адреса) в структурированном в соответствии с федеральной информационной адресной системой виде	-
1.2.	Дополнительные сведения о местоположении земельного участка	-
2.	Площадь земельного участка ± величина погрешности определения (вычисления) площади (Р ± ΔР), м2	23 ± 2
3.	Формула, примененная для вычисления предельной погрешности определения площади земельного участка, с подставленными значениями и итоговые (вычисленные) значения (ΔР), м2	ΔР=3.5*Mt*√P=3.5*0,1*√23=2
4.	Площадь земельного участка согласно сведениям Единого государственного реестра недвижимости (Ркад), м2	22
5.	Оценка расхождения Р и Ркад (Р - Ркад), м2	1
6.	Предельные минимальный и максимальный размеры земельного участка (Рмин и Рмакс), м2	- -
7.	Вид (виды) разрешенного использования	Под коммунально-складские объекты
7.1.	Дополнительные сведения об использовании земельного участка	-
8.	Кадастровый или иной государственный учетный номер (инвентарный) здания, сооружения, объекта незавершенного строительства, расположенного на земельном участке	-
9.	Сведения о земельных участках (землях общего пользования, территории общего пользования), посредством которых обеспечивается доступ	Земли общего пользования
10.	Иные сведения	-

4. Пояснения к сведениям об уточняемом земельном участке с кадастровым номером 53:23:8423302:541 :

1.	-

Сведения об уточняемых земельных участках

1. Сведения о характерных точках границы уточняемого земельного участка с кадастровым номером 53:23:8423302:542 :

Система координат МСК-53, зона 2 **Зона № 2**

Обозначение характерных точек границ	Координаты, м				Метод определения координат	Формулы, примененные для расчета средней квадратической погрешности определения координат характерных точек границ (Mt), с подставленными в такие формулы значениями и итоговые (вычисленные) значения Mt, м	Описание закрепления точки
	содержатся в Едином государственном реестре недвижимости		определены в результате выполнения комплексных кадастровых работ				
	X	Y	X	Y			
1	2	3	4	5	6	7	8
н1089У	-	-	581817.21	2177787.86	Метод спутниковых геодезических измерений (определений)	Mt=√ Mx2+√My2 = 0,10	-
н1088У	-	-	581815.81	2177793.63	Метод спутниковых геодезических измерений (определений)	Mt=√ Mx2+√My2 = 0,10	-
н1090У	-	-	581812.76	2177792.89	Метод спутниковых геодезических измерений (определений)	Mt=√ Mx2+√My2 = 0,10	-
н1091У	-	-	581812.37	2177792.80	Метод спутниковых геодезических измерений (определений)	Mt=√ Mx2+√My2 = 0,10	-
н1092У	-	-	581813.76	2177787.05	Метод спутниковых геодезических измерений (определений)	Mt=√ Mx2+√My2 = 0,10	-
н1089У	-	-	581817.21	2177787.86	Метод спутниковых геодезических измерений (определений)	Mt=√ Mx2+√My2 = 0,10	-

2. Сведения о частях границ уточняемого земельного участка с кадастровым номером 53:23:8423302:542 :

Обозначение части границ		Горизонтальное проложение (S), м	Описание прохождения части границ	Сведения о согласовании местоположения границ (согласовано/спорное)
от т.	до т.			
1	2	3	4	5
н1089У	н1088У	5.94	-	-
н1088У	н1090У	3.14	-	-
н1090У	н1091У	0.40	-	-
н1091У	н1092У	5.92	-	-
н1092У	н1089У	3.54	-	-

3. Сведения о характеристиках уточняемого земельного участка с кадастровым номером 53:23:8423302:542 :

№ п/п	Наименование характеристики земельного участка	Значение характеристики
1	2	3
1.	Адрес земельного участка	-
1.1.	Сведения о местоположении земельного участка (при отсутствии адреса) в структурированном в соответствии с федеральной информационной адресной системой виде	-
1.2.	Дополнительные сведения о местоположении земельного участка	-
2.	Площадь земельного участка ± величина погрешности определения (вычисления) площади (Р ± ΔР), м2	21 ± 2
3.	Формула, примененная для вычисления предельной погрешности определения площади земельного участка, с подставленными значениями и итоговые (вычисленные) значения (ΔР), м2	ΔР=3.5*Mt*√P=3.5*0,1*√21=2
4.	Площадь земельного участка согласно сведениям Единого государственного реестра недвижимости (Ркад), м2	21
5.	Оценка расхождения Р и Ркад (Р - Ркад), м2	-
6.	Предельные минимальный и максимальный размеры земельного участка (Рмин и Рмакс), м2	- -
7.	Вид (виды) разрешенного использования	Под коммунально-складские объекты
7.1.	Дополнительные сведения об использовании земельного участка	-
8.	Кадастровый или иной государственный учетный номер (инвентарный) здания, сооружения, объекта незавершенного строительства, расположенного на земельном участке	-
9.	Сведения о земельных участках (землях общего пользования, территории общего пользования), посредством которых обеспечивается доступ	Земли общего пользования
10.	Иные сведения	-

4. Пояснения к сведениям об уточняемом земельном участке с кадастровым номером 53:23:8423302:542 :

1.	-

Сведения об уточняемых земельных участках

1. Сведения о характерных точках границы уточняемого земельного участка с кадастровым номером 53:23:8423302:543 :

Система координат МСК-53, зона 2 **Зона № 2**

Обозначение характерных точек границ	Координаты, м				Метод определения координат	Формулы, примененные для расчета средней квадратической погрешности определения координат характерных точек границ (Mt), с подставленными в такие формулы значениями и итоговые (вычисленные) значения Mt, м	Описание закрепления точки
	содержатся в Едином государственном реестре недвижимости		определены в результате выполнения комплексных кадастровых работ				
	X	Y	X	Y			
1	2	3	4	5	6	7	8
н1092У	-	-	581813.76	2177787.05	Метод спутниковых геодезических измерений (определений)	Mt=√ Mx2+√My2 = 0,10	-
н1091У	-	-	581812.37	2177792.80	Метод спутниковых геодезических измерений (определений)	Mt=√ Mx2+√My2 = 0,10	-
н1093У	-	-	581809.72	2177792.16	Метод спутниковых геодезических измерений (определений)	Mt=√ Mx2+√My2 = 0,10	-
н1094У	-	-	581808.86	2177791.95	Метод спутниковых геодезических измерений (определений)	Mt=√ Mx2+√My2 = 0,10	-
н1095У	-	-	581810.26	2177786.18	Метод спутниковых геодезических измерений (определений)	Mt=√ Mx2+√My2 = 0,10	-
н1092У	-	-	581813.76	2177787.05	Метод спутниковых геодезических измерений (определений)	Mt=√ Mx2+√My2 = 0,10	-

2. Сведения о частях границ уточняемого земельного участка с кадастровым номером 53:23:8423302:543 :

Обозначение части границ		Горизонтальное проложение (S), м	Описание прохождения части границ	Сведения о согласовании местоположения границ (согласовано/спорное)
от т.	до т.			
1	2	3	4	5
н1092У	н1091У	5.92	-	-
н1091У	н1093У	2.73	-	-
н1093У	н1094У	0.89	-	-
н1094У	н1095У	5.94	-	-
н1095У	н1092У	3.61	-	-

3. Сведения о характеристиках уточняемого земельного участка с кадастровым номером 53:23:8423302:543 :

№ п/п	Наименование характеристики земельного участка	Значение характеристики
1	2	3
1.	Адрес земельного участка	-
1.1.	Сведения о местоположении земельного участка (при отсутствии адреса) в структурированном в соответствии с федеральной информационной адресной системой виде	-
1.2.	Дополнительные сведения о местоположении земельного участка	-
2.	Площадь земельного участка ± величина погрешности определения (вычисления) площади (Р ± ΔР), м2	21 ± 2
3.	Формула, примененная для вычисления предельной погрешности определения площади земельного участка, с подставленными значениями и итоговые (вычисленные) значения (ΔР), м2	ΔР=3.5*Mt*√P=3.5*0,1*√21=2
4.	Площадь земельного участка согласно сведениям Единого государственного реестра недвижимости (Ркад), м2	21
5.	Оценка расхождения Р и Ркад (Р - Ркад), м2	-
6.	Предельные минимальный и максимальный размеры земельного участка (Рмин и Рмакс), м2	- -
7.	Вид (виды) разрешенного использования	Под коммунально-складские объекты
7.1.	Дополнительные сведения об использовании земельного участка	-
8.	Кадастровый или иной государственный учетный номер (инвентарный) здания, сооружения, объекта незавершенного строительства, расположенного на земельном участке	53:23:8423302:1792
9.	Сведения о земельных участках (землях общего пользования, территории общего пользования), посредством которых обеспечивается доступ	Земли общего пользования
10.	Иные сведения	-

4. Пояснения к сведениям об уточняемом земельном участке с кадастровым номером 53:23:8423302:543 :

1.	-

Сведения об уточняемых земельных участках

1. Сведения о характерных точках границы уточняемого земельного участка с кадастровым номером 53:23:8423302:544 :

Система координат МСК-53, зона 2 **Зона № 2**

Обозначение характерных точек границ	Координаты, м				Метод определения координат	Формулы, примененные для расчета средней квадратической погрешности определения координат характерных точек границ (Mt), с подставленными в такие формулы значениями и итоговые (вычисленные) значения Mt, м	Описание закрепления точки
	содержатся в Едином государственном реестре недвижимости		определены в результате выполнения комплексных кадастровых работ				
	X	Y	X	Y			
1	2	3	4	5	6	7	8
н1096У	-	-	581810.33	2177785.83	Метод спутниковых геодезических измерений (определений)	Mt=√ Mx2+√My2 = 0,10	-
н1095У	-	-	581810.26	2177786.18	Метод спутниковых геодезических измерений (определений)	Mt=√ Mx2+√My2 = 0,10	-
н1094У	-	-	581808.86	2177791.95	Метод спутниковых геодезических измерений (определений)	Mt=√ Mx2+√My2 = 0,10	-
н1097У	-	-	581806.22	2177791.31	Метод спутниковых геодезических измерений (определений)	Mt=√ Mx2+√My2 = 0,10	-
н1098У	-	-	581805.68	2177791.17	Метод спутниковых геодезических измерений (определений)	Mt=√ Mx2+√My2 = 0,10	-
н1099У	-	-	581807.11	2177785.39	Метод спутниковых геодезических измерений (определений)	Mt=√ Mx2+√My2 = 0,10	-

1. Сведения о характерных точках границы уточняемого земельного участка с кадастровым номером 53:23:8423302:544 :

Система координат МСК-53, зона 2 **Зона № 2**

Обозначение характерных точек границ	Координаты, м				Метод определения координат	Формулы, примененные для расчета средней квадратической погрешности определения координат характерных точек границ (Mt), с подставленными в такие формулы значениями и итоговые (вычисленные) значения Mt, м	Описание закрепления точки
	содержатся в Едином государственном реестре недвижимости		определены в результате выполнения комплексных кадастровых работ				
	X	Y	X	Y			
1	2	3	4	5	6	7	8
н1100У	-	-	581807.19	2177785.03	Метод спутниковых геодезических измерений (определений)	Mt=√ Mx2+√My2 = 0,10	-
н1096У	-	-	581810.33	2177785.83	Метод спутниковых геодезических измерений (определений)	Mt=√ Mx2+√My2 = 0,10	-

2. Сведения о частях границ уточняемого земельного участка с кадастровым номером 53:23:8423302:544 :

Обозначение части границ		Горизонтальное проложение (S), м	Описание прохождения части границ	Сведения о согласовании местоположения границ (согласовано/спорное)
от т.	до т.			
1	2	3	4	5
н1096У	н1095У	0.36	-	-
н1095У	н1094У	5.94	-	-
н1094У	н1097У	2.72	-	-
н1097У	н1098У	0.56	-	-
н1098У	н1099У	5.95	-	-
н1099У	н1100У	0.37	-	-
н1100У	н1096У	3.24	-	-

3. Сведения о характеристиках уточняемого земельного участка с кадастровым номером 53:23:8423302:544 :

№ п/п	Наименование характеристики земельного участка	Значение характеристики
1	2	3
1.	Адрес земельного участка	-
1.1.	Сведения о местоположении земельного участка (при отсутствии адреса) в структурированном в соответствии с федеральной информационной адресной системой виде	-
1.2.	Дополнительные сведения о местоположении земельного участка	-
2.	Площадь земельного участка ± величина погрешности определения (вычисления) площади (P ± ΔP), м2	21 ± 2

3. Сведения о характеристиках уточняемого земельного участка с кадастровым номером 53:23:8423302:544 :

№ п/п	Наименование характеристики земельного участка	Значение характеристики
1	2	3
3.	Формула, примененная для вычисления предельной погрешности определения площади земельного участка, с подставленными значениями и итоговые (вычисленные) значения (ΔР), м2	ΔР=3.5*Mt*√P=3.5*0,1*√21=2
4.	Площадь земельного участка согласно сведениям Единого государственного реестра недвижимости (Ркад), м2	21
5.	Оценка расхождения Р и Ркад (Р - Ркад), м2	-
6.	Предельные минимальный и максимальный размеры земельного участка (Рмин и Рмакс), м2	- -
7.	Вид (виды) разрешенного использования	для эксплуатации кирпичного гаража
7.1.	Дополнительные сведения об использовании земельного участка	-
8.	Кадастровый или иной государственный учетный номер (инвентарный) здания, сооружения, объекта незавершенного строительства, расположенного на земельном участке	53:23:8423302:1521
9.	Сведения о земельных участках (землях общего пользования, территории общего пользования), посредством которых обеспечивается доступ	Земли общего пользования
10.	Иные сведения	-

4. Пояснения к сведениям об уточняемом земельном участке с кадастровым номером 53:23:8423302:544 :

1.	-

Сведения об уточняемых земельных участках

1. Сведения о характерных точках границы уточняемого земельного участка с кадастровым номером 53:23:8423302:545 :

Система координат МСК-53, зона 2 **Зона № 2**

Обозначение характерных точек границ	Координаты, м				Метод определения координат	Формулы, примененные для расчета средней квадратической погрешности определения координат характерных точек границ (Mt), с подставленными в такие формулы значениями и итоговые (вычисленные) значения Mt, м	Описание закрепления точки
	содержатся в Едином государственном реестре недвижимости		определены в результате выполнения комплексных кадастровых работ				
	X	Y	X	Y			
1	2	3	4	5	6	7	8
н1099У	-	-	581807.11	2177785.39	Метод спутниковых геодезических измерений (определений)	Mt=√ Mx2+√My2 = 0,10	-
н1098У	-	-	581805.68	2177791.17	Метод спутниковых геодезических измерений (определений)	Mt=√ Mx2+√My2 = 0,10	-
н1101У	-	-	581802.85	2177790.49	Метод спутниковых геодезических измерений (определений)	Mt=√ Mx2+√My2 = 0,10	-
н1102У	-	-	581804.26	2177784.68	Метод спутниковых геодезических измерений (определений)	Mt=√ Mx2+√My2 = 0,10	-
н1099У	-	-	581807.11	2177785.39	Метод спутниковых геодезических измерений (определений)	Mt=√ Mx2+√My2 = 0,10	-

2. Сведения о частях границ уточняемого земельного участка с кадастровым номером 53:23:8423302:545 :

Обозначение части границ		Горизонтальное проложение (S), м	Описание прохождения части границ	Сведения о согласовании местоположения границ (согласовано/спорное)
от т.	до т.			
1	2	3	4	5
н1099У	н1098У	5.95	-	-
н1098У	н1101У	2.91	-	-
н1101У	н1102У	5.98	-	-
н1102У	н1099У	2.94	-	-

3. Сведения о характеристиках уточняемого земельного участка с кадастровым номером 53:23:8423302:545 :

№ п/п	Наименование характеристики земельного участка	Значение характеристики
1	2	3
1.	Адрес земельного участка	-
1.1.	Сведения о местоположении земельного участка (при отсутствии адреса) в структурированном в соответствии с федеральной информационной адресной системой виде	-
1.2.	Дополнительные сведения о местоположении земельного участка	-
2.	Площадь земельного участка ± величина погрешности определения (вычисления) площади (Р ± ΔР), м2	17 ± 1
3.	Формула, примененная для вычисления предельной погрешности определения площади земельного участка, с подставленными значениями и итоговые (вычисленные) значения (ΔР), м2	ΔР=3.5*Mt*√P=3.5*0,1*√17=1
4.	Площадь земельного участка согласно сведениям Единого государственного реестра недвижимости (Ркад), м2	17
5.	Оценка расхождения Р и Ркад (Р - Ркад), м2	-
6.	Предельные минимальный и максимальный размеры земельного участка (Рмин и Рмакс), м2	- -
7.	Вид (виды) разрешенного использования	Под коммунально-складские объекты
7.1.	Дополнительные сведения об использовании земельного участка	-
8.	Кадастровый или иной государственный учетный номер (инвентарный) здания, сооружения, объекта незавершенного строительства, расположенного на земельном участке	53:23:0000000:10573
9.	Сведения о земельных участках (землях общего пользования, территории общего пользования), посредством которых обеспечивается доступ	Земли общего пользования
10.	Иные сведения	-

4. Пояснения к сведениям об уточняемом земельном участке с кадастровым номером 53:23:8423302:545 :

1.	-

Сведения об уточняемых земельных участках

1. Сведения о характерных точках границы уточняемого земельного участка с кадастровым номером 53:23:8423302:546 :

Система координат МСК-53, зона 2 **Зона № 2**

Обозначение характерных точек границ	Координаты, м				Метод определения координат	Формулы, примененные для расчета средней квадратической погрешности определения координат характерных точек границ (Mt), с подставленными в такие формулы значениями и итоговые (вычисленные) значения Mt, м	Описание закрепления точки
	содержатся в Едином государственном реестре недвижимости		определены в результате выполнения комплексных кадастровых работ				
	X	Y	X	Y			
1	2	3	4	5	6	7	8
н1102У	-	-	581804.26	2177784.68	Метод спутниковых геодезических измерений (определений)	Mt=√ Mx2+√My2 = 0,10	-
н1101У	-	-	581802.85	2177790.49	Метод спутниковых геодезических измерений (определений)	Mt=√ Mx2+√My2 = 0,10	-
н1103У	-	-	581799.47	2177789.67	Метод спутниковых геодезических измерений (определений)	Mt=√ Mx2+√My2 = 0,10	-
н1104У	-	-	581800.87	2177783.89	Метод спутниковых геодезических измерений (определений)	Mt=√ Mx2+√My2 = 0,10	-
н1102У	-	-	581804.26	2177784.68	Метод спутниковых геодезических измерений (определений)	Mt=√ Mx2+√My2 = 0,10	-

2. Сведения о частях границ уточняемого земельного участка с кадастровым номером 53:23:8423302:546 :

Обозначение части границ		Горизонтальное проложение (S), м	Описание прохождения части границ	Сведения о согласовании местоположения границ (согласовано/спорное)
от т.	до т.			
1	2	3	4	5
н1102У	н1101У	5.98	-	-
н1101У	н1103У	3.48	-	-
н1103У	н1104У	5.95	-	-
н1104У	н1102У	3.48	-	-

3. Сведения о характеристиках уточняемого земельного участка с кадастровым номером 53:23:8423302:546 :

№ п/п	Наименование характеристики земельного участка	Значение характеристики
1	2	3
1.	Адрес земельного участка	-
1.1.	Сведения о местоположении земельного участка (при отсутствии адреса) в структурированном в соответствии с федеральной информационной адресной системой виде	-
1.2.	Дополнительные сведения о местоположении земельного участка	-
2.	Площадь земельного участка ± величина погрешности определения (вычисления) площади (Р ± ΔР), м2	21 ± 2
3.	Формула, примененная для вычисления предельной погрешности определения площади земельного участка, с подставленными значениями и итоговые (вычисленные) значения (ΔР), м2	ΔP=3.5*Mt*√P=3.5*0,1*√21=2
4.	Площадь земельного участка согласно сведениям Единого государственного реестра недвижимости (Ркад), м2	21
5.	Оценка расхождения Р и Ркад (Р - Ркад), м2	-
6.	Предельные минимальный и максимальный размеры земельного участка (Рмин и Рмакс), м2	- -
7.	Вид (виды) разрешенного использования	Под коммунально-складские объекты
7.1.	Дополнительные сведения об использовании земельного участка	-
8.	Кадастровый или иной государственный учетный номер (инвентарный) здания, сооружения, объекта незавершенного строительства, расположенного на земельном участке	-
9.	Сведения о земельных участках (землях общего пользования, территории общего пользования), посредством которых обеспечивается доступ	Земли общего пользования
10.	Иные сведения	-

4. Пояснения к сведениям об уточняемом земельном участке с кадастровым номером 53:23:8423302:546 :

1.	-

Сведения об уточняемых земельных участках

1. Сведения о характерных точках границы уточняемого земельного участка с кадастровым номером 53:23:8423302:547 :

Система координат МСК-53, зона 2 **Зона № 2**

Обозначение характерных точек границ	Координаты, м				Метод определения координат	Формулы, примененные для расчета средней квадратической погрешности определения координат характерных точек границ (Mt), с подставленными в такие формулы значениями и итоговые (вычисленные) значения Mt, м	Описание закрепления точки
	содержатся в Едином государственном реестре недвижимости		определены в результате выполнения комплексных кадастровых работ				
	X	Y	X	Y			
1	2	3	4	5	6	7	8
н1104У	-	-	581800.87	2177783.89	Метод спутниковых геодезических измерений (определений)	Mt=√ Mx2+√My2 = 0,10	-
н1103У	-	-	581799.47	2177789.67	Метод спутниковых геодезических измерений (определений)	Mt=√ Mx2+√My2 = 0,10	-
н1105У	-	-	581796.30	2177788.90	Метод спутниковых геодезических измерений (определений)	Mt=√ Mx2+√My2 = 0,10	-
н1106У	-	-	581796.10	2177788.85	Метод спутниковых геодезических измерений (определений)	Mt=√ Mx2+√My2 = 0,10	-
н1107У	-	-	581797.50	2177783.10	Метод спутниковых геодезических измерений (определений)	Mt=√ Mx2+√My2 = 0,10	-
н1104У	-	-	581800.87	2177783.89	Метод спутниковых геодезических измерений (определений)	Mt=√ Mx2+√My2 = 0,10	-

2. Сведения о частях границ уточняемого земельного участка с кадастровым номером 53:23:8423302:547 :

Обозначение части границ		Горизонтальное проложение (S), м	Описание прохождения части границ	Сведения о согласовании местоположения границ (согласовано/спорное)
от т.	до т.			
1	2	3	4	5
н1104У	н1103У	5.95	-	-
н1103У	н1105У	3.26	-	-
н1105У	н1106У	0.21	-	-
н1106У	н1107У	5.92	-	-
н1107У	н1104У	3.46	-	-

3. Сведения о характеристиках уточняемого земельного участка с кадастровым номером 53:23:8423302:547 :

№ п/п	Наименование характеристики земельного участка	Значение характеристики
1	2	3
1.	Адрес земельного участка	-
1.1.	Сведения о местоположении земельного участка (при отсутствии адреса) в структурированном в соответствии с федеральной информационной адресной системой виде	-
1.2.	Дополнительные сведения о местоположении земельного участка	-
2.	Площадь земельного участка ± величина погрешности определения (вычисления) площади (Р ± ΔР), м2	21 ± 2
3.	Формула, примененная для вычисления предельной погрешности определения площади земельного участка, с подставленными значениями и итоговые (вычисленные) значения (ΔР), м2	ΔР=3.5*Mt*√P=3.5*0,1*√21=2
4.	Площадь земельного участка согласно сведениям Единого государственного реестра недвижимости (Ркад), м2	21
5.	Оценка расхождения Р и Ркад (Р - Ркад), м2	-
6.	Предельные минимальный и максимальный размеры земельного участка (Рмин и Рмакс), м2	- -
7.	Вид (виды) разрешенного использования	Для эксплуатации гаража
7.1.	Дополнительные сведения об использовании земельного участка	-
8.	Кадастровый или иной государственный учетный номер (инвентарный) здания, сооружения, объекта незавершенного строительства, расположенного на земельном участке	53:23:8423302:1790
9.	Сведения о земельных участках (землях общего пользования, территории общего пользования), посредством которых обеспечивается доступ	Земли общего пользования
10.	Иные сведения	-

4. Пояснения к сведениям об уточняемом земельном участке с кадастровым номером 53:23:8423302:547 :

1.	-

Сведения об уточняемых земельных участках

1. Сведения о характерных точках границы уточняемого земельного участка с кадастровым номером 53:23:8423302:548 :

Система координат МСК-53, зона 2 **Зона № 2**

Обозначение характерных точек границ	Координаты, м				Метод определения координат	Формулы, примененные для расчета средней квадратической погрешности определения координат характерных точек границ (Mt), с подставленными в такие формулы значениями и итоговые (вычисленные) значения Mt, м	Описание закрепления точки
	содержатся в Едином государственном реестре недвижимости		определены в результате выполнения комплексных кадастровых работ				
	X	Y	X	Y			
1	2	3	4	5	6	7	8
н1107У	-	-	581797.50	2177783.10	Метод спутниковых геодезических измерений (определений)	Mt=√ Mx2+√My2 = 0,10	-
н1106У	-	-	581796.10	2177788.85	Метод спутниковых геодезических измерений (определений)	Mt=√ Mx2+√My2 = 0,10	-
н1108У	-	-	581793.08	2177788.13	Метод спутниковых геодезических измерений (определений)	Mt=√ Mx2+√My2 = 0,10	-
н1109У	-	-	581792.65	2177788.01	Метод спутниковых геодезических измерений (определений)	Mt=√ Mx2+√My2 = 0,10	-
н1110У	-	-	581794.05	2177782.26	Метод спутниковых геодезических измерений (определений)	Mt=√ Mx2+√My2 = 0,10	-
н1107У	-	-	581797.50	2177783.10	Метод спутниковых геодезических измерений (определений)	Mt=√ Mx2+√My2 = 0,10	-

2. Сведения о частях границ уточняемого земельного участка с кадастровым номером 53:23:8423302:548 :

Обозначение части границ		Горизонтальное проложение (S), м	Описание прохождения части границ	Сведения о согласовании местоположения границ (согласовано/спорное)
от т.	до т.			
1	2	3	4	5
н1107У	н1106У	5.92	-	-
н1106У	н1108У	3.10	-	-
н1108У	н1109У	0.45	-	-
н1109У	н1110У	5.92	-	-
н1110У	н1107У	3.55	-	-

3. Сведения о характеристиках уточняемого земельного участка с кадастровым номером 53:23:8423302:548 :

№ п/п	Наименование характеристики земельного участка	Значение характеристики
1	2	3
1.	Адрес земельного участка	-
1.1.	Сведения о местоположении земельного участка (при отсутствии адреса) в структурированном в соответствии с федеральной информационной адресной системой виде	-
1.2.	Дополнительные сведения о местоположении земельного участка	-
2.	Площадь земельного участка ± величина погрешности определения (вычисления) площади (Р ± ΔР), м2	21 ± 2
3.	Формула, примененная для вычисления предельной погрешности определения площади земельного участка, с подставленными значениями и итоговые (вычисленные) значения (ΔР), м2	ΔР=3.5*Mt*√P=3.5*0,1*√21=2
4.	Площадь земельного участка согласно сведениям Единого государственного реестра недвижимости (Ркад), м2	21
5.	Оценка расхождения Р и Ркад (Р - Ркад), м2	-
6.	Предельные минимальный и максимальный размеры земельного участка (Рмин и Рмакс), м2	- -
7.	Вид (виды) разрешенного использования	Под коммунально-складские объекты
7.1.	Дополнительные сведения об использовании земельного участка	-
8.	Кадастровый или иной государственный учетный номер (инвентарный) здания, сооружения, объекта незавершенного строительства, расположенного на земельном участке	53:23:8423302:2395
9.	Сведения о земельных участках (землях общего пользования, территории общего пользования), посредством которых обеспечивается доступ	Земли общего пользования
10.	Иные сведения	-

4. Пояснения к сведениям об уточняемом земельном участке с кадастровым номером 53:23:8423302:548 :

1.	-

Сведения об уточняемых земельных участках

1. Сведения о характерных точках границы уточняемого земельного участка с кадастровым номером 53:23:8423302:549 :

Система координат МСК-53, зона 2 **Зона № 2**

Обозначение характерных точек границ	Координаты, м				Метод определения координат	Формулы, примененные для расчета средней квадратической погрешности определения координат характерных точек границ (Mt), с подставленными в такие формулы значениями и итоговые (вычисленные) значения Mt, м	Описание закрепления точки
	содержатся в Едином государственном реестре недвижимости		определены в результате выполнения комплексных кадастровых работ				
	X	Y	X	Y			
1	2	3	4	5	6	7	8
н1110У	-	-	581794.05	2177782.26	Метод спутниковых геодезических измерений (определений)	Mt=√ Mx2+√My2 = 0,10	-
н1109У	-	-	581792.65	2177788.01	Метод спутниковых геодезических измерений (определений)	Mt=√ Mx2+√My2 = 0,10	-
н1111У	-	-	581789.54	2177787.27	Метод спутниковых геодезических измерений (определений)	Mt=√ Mx2+√My2 = 0,10	-
н1112У	-	-	581789.24	2177787.19	Метод спутниковых геодезических измерений (определений)	Mt=√ Mx2+√My2 = 0,10	-
н1113У	-	-	581790.63	2177781.43	Метод спутниковых геодезических измерений (определений)	Mt=√ Mx2+√My2 = 0,10	-
н1110У	-	-	581794.05	2177782.26	Метод спутниковых геодезических измерений (определений)	Mt=√ Mx2+√My2 = 0,10	-

2. Сведения о частях границ уточняемого земельного участка с кадастровым номером 53:23:8423302:549 :

Обозначение части границ		Горизонтальное проложение (S), м	Описание прохождения части границ	Сведения о согласовании местоположения границ (согласовано/спорное)
от т.	до т.			
1	2	3	4	5
н1110У	н1109У	5.92	-	-
н1109У	н1111У	3.20	-	-
н1111У	н1112У	0.31	-	-
н1112У	н1113У	5.93	-	-
н1113У	н1110У	3.52	-	-

3. Сведения о характеристиках уточняемого земельного участка с кадастровым номером 53:23:8423302:549 :

№ п/п	Наименование характеристики земельного участка	Значение характеристики
1	2	3
1.	Адрес земельного участка	-
1.1.	Сведения о местоположении земельного участка (при отсутствии адреса) в структурированном в соответствии с федеральной информационной адресной системой виде	-
1.2.	Дополнительные сведения о местоположении земельного участка	-
2.	Площадь земельного участка ± величина погрешности определения (вычисления) площади (Р ± ΔР), м2	21 ± 2
3.	Формула, примененная для вычисления предельной погрешности определения площади земельного участка, с подставленными значениями и итоговые (вычисленные) значения (ΔР), м2	ΔР=3.5*Mt*√P=3.5*0,1*√21=2
4.	Площадь земельного участка согласно сведениям Единого государственного реестра недвижимости (Ркад), м2	21
5.	Оценка расхождения Р и Ркад (Р - Ркад), м2	-
6.	Предельные минимальный и максимальный размеры земельного участка (Рмин и Рмакс), м2	- -
7.	Вид (виды) разрешенного использования	Для эксплуатации гаража
7.1.	Дополнительные сведения об использовании земельного участка	-
8.	Кадастровый или иной государственный учетный номер (инвентарный) здания, сооружения, объекта незавершенного строительства, расположенного на земельном участке	53:23:8423302:1970
9.	Сведения о земельных участках (землях общего пользования, территории общего пользования), посредством которых обеспечивается доступ	Земли общего пользования
10.	Иные сведения	-

4. Пояснения к сведениям об уточняемом земельном участке с кадастровым номером 53:23:8423302:549 :

1.	-

Сведения об уточняемых земельных участках

1. Сведения о характерных точках границы уточняемого земельного участка с кадастровым номером 53:23:8423302:550 :

Система координат МСК-53, зона 2 **Зона № 2**

Обозначение характерных точек границ	Координаты, м				Метод определения координат	Формулы, примененные для расчета средней квадратической погрешности определения координат характерных точек границ (Mt), с подставленными в такие формулы значениями и итоговые (вычисленные) значения Mt, м	Описание закрепления точки
	содержатся в Едином государственном реестре недвижимости		определены в результате выполнения комплексных кадастровых работ				
	X	Y	X	Y			
1	2	3	4	5	6	7	8
н1113У	-	-	581790.63	2177781.43	Метод спутниковых геодезических измерений (определений)	Mt=√ Mx2+√My2 = 0,10	-
н1112У	-	-	581789.24	2177787.19	Метод спутниковых геодезических измерений (определений)	Mt=√ Mx2+√My2 = 0,10	-
н1114У	-	-	581785.84	2177786.31	Метод спутниковых геодезических измерений (определений)	Mt=√ Mx2+√My2 = 0,10	-
н1115У	-	-	581787.24	2177780.57	Метод спутниковых геодезических измерений (определений)	Mt=√ Mx2+√My2 = 0,10	-
н1113У	-	-	581790.63	2177781.43	Метод спутниковых геодезических измерений (определений)	Mt=√ Mx2+√My2 = 0,10	-

2. Сведения о частях границ уточняемого земельного участка с кадастровым номером 53:23:8423302:550 :

Обозначение части границ		Горизонтальное проложение (S), м	Описание прохождения части границ	Сведения о согласовании местоположения границ (согласовано/спорное)
от т.	до т.			
1	2	3	4	5
н1113У	н1112У	5.93	-	-
н1112У	н1114У	3.51	-	-
н1114У	н1115У	5.91	-	-
н1115У	н1113У	3.50	-	-

3. Сведения о характеристиках уточняемого земельного участка с кадастровым номером 53:23:8423302:550 :

№ п/п	Наименование характеристики земельного участка	Значение характеристики
1	2	3
1.	Адрес земельного участка	-
1.1.	Сведения о местоположении земельного участка (при отсутствии адреса) в структурированном в соответствии с федеральной информационной адресной системой виде	-
1.2.	Дополнительные сведения о местоположении земельного участка	-
2.	Площадь земельного участка ± величина погрешности определения (вычисления) площади (Р ± ΔР), м2	21 ± 2
3.	Формула, примененная для вычисления предельной погрешности определения площади земельного участка, с подставленными значениями и итоговые (вычисленные) значения (ΔР), м2	ΔР=3.5*Mt*√P=3.5*0,1*√21=2
4.	Площадь земельного участка согласно сведениям Единого государственного реестра недвижимости (Ркад), м2	21
5.	Оценка расхождения Р и Ркад (Р - Ркад), м2	-
6.	Предельные минимальный и максимальный размеры земельного участка (Рмин и Рмакс), м2	- -
7.	Вид (виды) разрешенного использования	Под коммунально-складские объекты
7.1.	Дополнительные сведения об использовании земельного участка	-
8.	Кадастровый или иной государственный учетный номер (инвентарный) здания, сооружения, объекта незавершенного строительства, расположенного на земельном участке	-
9.	Сведения о земельных участках (землях общего пользования, территории общего пользования), посредством которых обеспечивается доступ	Земли общего пользования
10.	Иные сведения	-

4. Пояснения к сведениям об уточняемом земельном участке с кадастровым номером 53:23:8423302:550 :

1.	-

Сведения об уточняемых земельных участках

1. Сведения о характерных точках границы уточняемого земельного участка с кадастровым номером 53:23:8423302:551 :

Система координат МСК-53, зона 2 **Зона № 2**

Обозначение характерных точек границ	Координаты, м				Метод определения координат	Формулы, примененные для расчета средней квадратической погрешности определения координат характерных точек границ (Mt), с подставленными в такие формулы значениями и итоговые (вычисленные) значения Mt, м	Описание закрепления точки
	содержатся в Едином государственном реестре недвижимости		определены в результате выполнения комплексных кадастровых работ				
	X	Y	X	Y			
1	2	3	4	5	6	7	8
н1115У	-	-	581787.24	2177780.57	Метод спутниковых геодезических измерений (определений)	Mt=√ Mx2+√My2 = 0,10	-
н1114У	-	-	581785.84	2177786.31	Метод спутниковых геодезических измерений (определений)	Mt=√ Mx2+√My2 = 0,10	-
н1116У	-	-	581782.29	2177785.42	Метод спутниковых геодезических измерений (определений)	Mt=√ Mx2+√My2 = 0,10	-
н1117У	-	-	581783.77	2177779.76	Метод спутниковых геодезических измерений (определений)	Mt=√ Mx2+√My2 = 0,10	-
н1115У	-	-	581787.24	2177780.57	Метод спутниковых геодезических измерений (определений)	Mt=√ Mx2+√My2 = 0,10	-

2. Сведения о частях границ уточняемого земельного участка с кадастровым номером 53:23:8423302:551 :

Обозначение части границ		Горизонтальное проложение (S), м	Описание прохождения части границ	Сведения о согласовании местоположения границ (согласовано/спорное)
от т.	до т.			
1	2	3	4	5
н1115У	н1114У	5.91	-	-
н1114У	н1116У	3.66	-	-
н1116У	н1117У	5.85	-	-
н1117У	н1115У	3.56	-	-

3. Сведения о характеристиках уточняемого земельного участка с кадастровым номером 53:23:8423302:551 :

№ п/п	Наименование характеристики земельного участка	Значение характеристики
1	2	3
1.	Адрес земельного участка	-
1.1.	Сведения о местоположении земельного участка (при отсутствии адреса) в структурированном в соответствии с федеральной информационной адресной системой виде	-
1.2.	Дополнительные сведения о местоположении земельного участка	-
2.	Площадь земельного участка ± величина погрешности определения (вычисления) площади (Р ± ΔР), м2	21 ± 2
3.	Формула, примененная для вычисления предельной погрешности определения площади земельного участка, с подставленными значениями и итоговые (вычисленные) значения (ΔР), м2	ΔР=3.5*Mt*√P=3.5*0,1*√21=2
4.	Площадь земельного участка согласно сведениям Единого государственного реестра недвижимости (Ркад), м2	21
5.	Оценка расхождения Р и Ркад (Р - Ркад), м2	-
6.	Предельные минимальный и максимальный размеры земельного участка (Рмин и Рмакс), м2	- -
7.	Вид (виды) разрешенного использования	Под коммунально-складские объекты
7.1.	Дополнительные сведения об использовании земельного участка	-
8.	Кадастровый или иной государственный учетный номер (инвентарный) здания, сооружения, объекта незавершенного строительства, расположенного на земельном участке	53:23:0000000:6372
9.	Сведения о земельных участках (землях общего пользования, территории общего пользования), посредством которых обеспечивается доступ	Земли общего пользования
10.	Иные сведения	-

4. Пояснения к сведениям об уточняемом земельном участке с кадастровым номером 53:23:8423302:551 :

1.	-

Сведения об уточняемых земельных участках

1. Сведения о характерных точках границы уточняемого земельного участка с кадастровым номером 53:23:8423302:552 :

Система координат МСК-53, зона 2 **Зона № 2**

Обозначение характерных точек границ	Координаты, м				Метод определения координат	Формулы, примененные для расчета средней квадратической погрешности определения координат характерных точек границ (Mt), с подставленными в такие формулы значениями и итоговые (вычисленные) значения Mt, м	Описание закрепления точки
	содержатся в Едином государственном реестре недвижимости		определены в результате выполнения комплексных кадастровых работ				
	X	Y	X	Y			
1	2	3	4	5	6	7	8
н1118У	-	-	581783.87	2177779.35	Метод спутниковых геодезических измерений (определений)	Mt=√ Mx2+√My2 = 0,10	-
н1117У	-	-	581783.77	2177779.76	Метод спутниковых геодезических измерений (определений)	Mt=√ Mx2+√My2 = 0,10	-
н1116У	-	-	581782.29	2177785.42	Метод спутниковых геодезических измерений (определений)	Mt=√ Mx2+√My2 = 0,10	-
н1119У	-	-	581779.11	2177784.61	Метод спутниковых геодезических измерений (определений)	Mt=√ Mx2+√My2 = 0,10	-
н1120У	-	-	581780.58	2177778.94	Метод спутниковых геодезических измерений (определений)	Mt=√ Mx2+√My2 = 0,10	-
н1121У	-	-	581780.68	2177778.56	Метод спутниковых геодезических измерений (определений)	Mt=√ Mx2+√My2 = 0,10	-

1. Сведения о характерных точках границы уточняемого земельного участка с кадастровым номером 53:23:8423302:552 :

Система координат МСК-53, зона 2 **Зона № 2**

Обозначение характерных точек границ	Координаты, м				Метод определения координат	Формулы, примененные для расчета средней квадратической погрешности определения координат характерных точек границ (Mt), с подставленными в такие формулы значениями и итоговые (вычисленные) значения Mt, м	Описание закрепления точки
	содержатся в Едином государственном реестре недвижимости		определены в результате выполнения комплексных кадастровых работ				
	X	Y	X	Y			
1	2	3	4	5	6	7	8
н1118У	-	-	581783.87	2177779.35	Метод спутниковых геодезических измерений (определений)	Mt=√ Mx2+√My2 = 0,10	-

2. Сведения о частях границ уточняемого земельного участка с кадастровым номером 53:23:8423302:552 :

Обозначение части границ		Горизонтальное проложение (S), м	Описание прохождения части границ	Сведения о согласовании местоположения границ (согласовано/спорное)
от т.	до т.			
1	2	3	4	5
н1118У	н1117У	0.42	-	-
н1117У	н1116У	5.85	-	-
н1116У	н1119У	3.28	-	-
н1119У	н1120У	5.86	-	-
н1120У	н1121У	0.39	-	-
н1121У	н1118У	3.29	-	-

3. Сведения о характеристиках уточняемого земельного участка с кадастровым номером 53:23:8423302:552 :

№ п/п	Наименование характеристики земельного участка	Значение характеристики
1	2	3
1.	Адрес земельного участка	-
1.1.	Сведения о местоположении земельного участка (при отсутствии адреса) в структурированном в соответствии с федеральной информационной адресной системой виде	-
1.2.	Дополнительные сведения о местоположении земельного участка	-
2.	Площадь земельного участка ± величина погрешности определения (вычисления) площади (P ± ΔP), м2	21 ± 2
3.	Формула, примененная для вычисления предельной погрешности определения площади земельного участка, с подставленными значениями и итоговые (вычисленные) значения (ΔP), м2	ΔP=3.5*Mt*√P=3.5*0,1*√21=2
4.	Площадь земельного участка согласно сведениям Единого государственного реестра недвижимости (Ркад), м2	21
5.	Оценка расхождения Р и Ркад (Р - Ркад), м2	-
6.	Предельные минимальный и максимальный размеры земельного участка (Рмин и Рмакс), м2	- -

3. Сведения о характеристиках уточняемого земельного участка с кадастровым номером 53:23:8423302:552 :

№ п/п	Наименование характеристики земельного участка	Значение характеристики
1	2	3
7.	Вид (виды) разрешенного использования	Под коммунально-складские объекты
7.1.	Дополнительные сведения об использовании земельного участка	-
8.	Кадастровый или иной государственный учетный номер (инвентарный) здания, сооружения, объекта незавершенного строительства, расположенного на земельном участке	-
9.	Сведения о земельных участках (землях общего пользования, территории общего пользования), посредством которых обеспечивается доступ	Земли общего пользования
10.	Иные сведения	-

4. Пояснения к сведениям об уточняемом земельном участке с кадастровым номером 53:23:8423302:552 :

1.	-

Сведения об уточняемых земельных участках

1. Сведения о характерных точках границы уточняемого земельного участка с кадастровым номером 53:23:8423302:553 :

Система координат МСК-53, зона 2 **Зона № 2**

Обозначение характерных точек границ	Координаты, м				Метод определения координат	Формулы, примененные для расчета средней квадратической погрешности определения координат характерных точек границ (Mt), с подставленными в такие формулы значениями и итоговые (вычисленные) значения Mt, м	Описание закрепления точки
	содержатся в Едином государственном реестре недвижимости		определены в результате выполнения комплексных кадастровых работ				
	X	Y	X	Y			
1	2	3	4	5	6	7	8
н1121У	-	-	581780.68	2177778.56	Метод спутниковых геодезических измерений (определений)	Mt=√ Mx2+√My2 = 0,10	-
н1120У	-	-	581780.58	2177778.94	Метод спутниковых геодезических измерений (определений)	Mt=√ Mx2+√My2 = 0,10	-
н1119У	-	-	581779.11	2177784.61	Метод спутниковых геодезических измерений (определений)	Mt=√ Mx2+√My2 = 0,10	-
н1122У	-	-	581775.67	2177783.73	Метод спутниковых геодезических измерений (определений)	Mt=√ Mx2+√My2 = 0,10	-
н1123У	-	-	581777.15	2177778.04	Метод спутниковых геодезических измерений (определений)	Mt=√ Mx2+√My2 = 0,10	-
н1124У	-	-	581777.25	2177777.67	Метод спутниковых геодезических измерений (определений)	Mt=√ Mx2+√My2 = 0,10	-

1. Сведения о характерных точках границы уточняемого земельного участка с кадастровым номером 53:23:8423302:553 :

Система координат МСК-53, зона 2 **Зона № 2**

Обозначение характерных точек границ	Координаты, м				Метод определения координат	Формулы, примененные для расчета средней квадратической погрешности определения координат характерных точек границ (Mt), с подставленными в такие формулы значениями и итоговые (вычисленные) значения Mt, м	Описание закрепления точки
	содержатся в Едином государственном реестре недвижимости		определены в результате выполнения комплексных кадастровых работ				
	X	Y	X	Y			
1	2	3	4	5	6	7	8
н1121У	-	-	581780.68	2177778.56	Метод спутниковых геодезических измерений (определений)	Mt=√ Mx2+√My2 = 0,10	-

2. Сведения о частях границ уточняемого земельного участка с кадастровым номером 53:23:8423302:553 :

Обозначение части границ		Горизонтальное проложение (S), м	Описание прохождения части границ	Сведения о согласовании местоположения границ (согласовано/спорное)
от т.	до т.			
1	2	3	4	5
н1121У	н1120У	0.39	-	-
н1120У	н1119У	5.86	-	-
н1119У	н1122У	3.55	-	-
н1122У	н1123У	5.88	-	-
н1123У	н1124У	0.38	-	-
н1124У	н1121У	3.54	-	-

3. Сведения о характеристиках уточняемого земельного участка с кадастровым номером 53:23:8423302:553 :

№ п/п	Наименование характеристики земельного участка	Значение характеристики
1	2	3
1.	Адрес земельного участка	-
1.1.	Сведения о местоположении земельного участка (при отсутствии адреса) в структурированном в соответствии с федеральной информационной адресной системой виде	-
1.2.	Дополнительные сведения о местоположении земельного участка	-
2.	Площадь земельного участка ± величина погрешности определения (вычисления) площади (P ± ΔP), м2	22 ± 2
3.	Формула, примененная для вычисления предельной погрешности определения площади земельного участка, с подставленными значениями и итоговые (вычисленные) значения (ΔP), м2	ΔP=3.5*Mt*√P=3.5*0,1*√22=2
4.	Площадь земельного участка согласно сведениям Единого государственного реестра недвижимости (Ркад), м2	22
5.	Оценка расхождения Р и Ркад (Р - Ркад), м2	-
6.	Предельные минимальный и максимальный размеры земельного участка (Рмин и Рмакс), м2	- -

3. Сведения о характеристиках уточняемого земельного участка с кадастровым номером 53:23:8423302:553 :

№ п/п	Наименование характеристики земельного участка	Значение характеристики
1	2	3
7.	Вид (виды) разрешенного использования	для эксплуатации кирпичного гаража
7.1.	Дополнительные сведения об использовании земельного участка	-
8.	Кадастровый или иной государственный учетный номер (инвентарный) здания, сооружения, объекта незавершенного строительства, расположенного на земельном участке	53:23:8423302:2313
9.	Сведения о земельных участках (землях общего пользования, территории общего пользования), посредством которых обеспечивается доступ	Земли общего пользования
10.	Иные сведения	-

4. Пояснения к сведениям об уточняемом земельном участке с кадастровым номером 53:23:8423302:553 :

1.	-

Сведения об уточняемых земельных участках

1. Сведения о характерных точках границы уточняемого земельного участка с кадастровым номером 53:23:8423302:1386 :

Система координат МСК-53, зона 2 **Зона № 2**

Обозначение характерных точек границ	Координаты, м				Метод определения координат	Формулы, примененные для расчета средней квадратической погрешности определения координат характерных точек границ (Mt), с подставленными в такие формулы значениями и итоговые (вычисленные) значения Mt, м	Описание закрепления точки
	содержатся в Едином государственном реестре недвижимости		определены в результате выполнения комплексных кадастровых работ				
	X	Y	X	Y			
1	2	3	4	5	6	7	8
н1123У	-	-	581777.15	2177778.04	Метод спутниковых геодезических измерений (определений)	Mt=√ Mx2+√My2 = 0,10	-
н1122У	-	-	581775.67	2177783.73	Метод спутниковых геодезических измерений (определений)	Mt=√ Mx2+√My2 = 0,10	-
н1125У	-	-	581772.23	2177782.86	Метод спутниковых геодезических измерений (определений)	Mt=√ Mx2+√My2 = 0,10	-
н1126У	-	-	581773.56	2177777.77	Метод спутниковых геодезических измерений (определений)	Mt=√ Mx2+√My2 = 0,10	-
н1127У	-	-	581773.72	2177777.15	Метод спутниковых геодезических измерений (определений)	Mt=√ Mx2+√My2 = 0,10	-
н1123У	-	-	581777.15	2177778.04	Метод спутниковых геодезических измерений (определений)	Mt=√ Mx2+√My2 = 0,10	-

2. Сведения о частях границ уточняемого земельного участка с кадастровым номером 53:23:8423302:1386 :

Обозначение части границ		Горизонтальное проложение (S), м	Описание прохождения части границ	Сведения о согласовании местоположения границ (согласовано/спорное)
от т.	до т.			
1	2	3	4	5
н1123У	н1122У	5.88	-	-
н1122У	н1125У	3.55	-	-
н1125У	н1126У	5.26	-	-
н1126У	н1127У	0.64	-	-
н1127У	н1123У	3.54	-	-

3. Сведения о характеристиках уточняемого земельного участка с кадастровым номером 53:23:8423302:1386 :

№ п/п	Наименование характеристики земельного участка	Значение характеристики
1	2	3
1.	Адрес земельного участка	-
1.1.	Сведения о местоположении земельного участка (при отсутствии адреса) в структурированном в соответствии с федеральной информационной адресной системой виде	-
1.2.	Дополнительные сведения о местоположении земельного участка	-
2.	Площадь земельного участка ± величина погрешности определения (вычисления) площади (Р ± ΔР), м2	21 ± 2
3.	Формула, примененная для вычисления предельной погрешности определения площади земельного участка, с подставленными значениями и итоговые (вычисленные) значения (ΔР), м2	ΔР=3.5*Mt*√P=3.5*0,1*√21=2
4.	Площадь земельного участка согласно сведениям Единого государственного реестра недвижимости (Ркад), м2	21
5.	Оценка расхождения Р и Ркад (Р - Ркад), м2	-
6.	Предельные минимальный и максимальный размеры земельного участка (Рмин и Рмакс), м2	- -
7.	Вид (виды) разрешенного использования	под строительство и эксплуатацию гаража
7.1.	Дополнительные сведения об использовании земельного участка	-
8.	Кадастровый или иной государственный учетный номер (инвентарный) здания, сооружения, объекта незавершенного строительства, расположенного на земельном участке	53:23:8423302:1436
9.	Сведения о земельных участках (землях общего пользования, территории общего пользования), посредством которых обеспечивается доступ	Земли общего пользования
10.	Иные сведения	-

4. Пояснения к сведениям об уточняемом земельном участке с кадастровым номером 53:23:8423302:1386 :

1.	-

Сведения об уточняемых земельных участках

1. Сведения о характерных точках границы уточняемого земельного участка с кадастровым номером 53:23:8423302:555 :

Система координат МСК-53, зона 2 **Зона № 2**

Обозначение характерных точек границ	Координаты, м				Метод определения координат	Формулы, примененные для расчета средней квадратической погрешности определения координат характерных точек границ (Mt), с подставленными в такие формулы значениями и итоговые (вычисленные) значения Mt, м	Описание закрепления точки
	содержатся в Едином государственном реестре недвижимости		определены в результате выполнения комплексных кадастровых работ				
	X	Y	X	Y			
1	2	3	4	5	6	7	8
н1126У	-	-	581773.56	2177777.77	Метод спутниковых геодезических измерений (определений)	Mt=√ Mx2+√My2 = 0,10	-
н1125У	-	-	581772.23	2177782.86	Метод спутниковых геодезических измерений (определений)	Mt=√ Mx2+√My2 = 0,10	-
н1128У	-	-	581767.94	2177781.76	Метод спутниковых геодезических измерений (определений)	Mt=√ Mx2+√My2 = 0,10	-
н1129У	-	-	581769.32	2177776.67	Метод спутниковых геодезических измерений (определений)	Mt=√ Mx2+√My2 = 0,10	-
н1126У	-	-	581773.56	2177777.77	Метод спутниковых геодезических измерений (определений)	Mt=√ Mx2+√My2 = 0,10	-

2. Сведения о частях границ уточняемого земельного участка с кадастровым номером 53:23:8423302:555 :

Обозначение части границ		Горизонтальное проложение (S), м	Описание прохождения части границ	Сведения о согласовании местоположения границ (согласовано/спорное)
от т.	до т.			
1	2	3	4	5
н1126У	н1125У	5.26	-	-
н1125У	н1128У	4.43	-	-
н1128У	н1129У	5.27	-	-
н1129У	н1126У	4.38	-	-

3. Сведения о характеристиках уточняемого земельного участка с кадастровым номером 53:23:8423302:555 :

№ п/п	Наименование характеристики земельного участка	Значение характеристики
1	2	3
1.	Адрес земельного участка	-
1.1.	Сведения о местоположении земельного участка (при отсутствии адреса) в структурированном в соответствии с федеральной информационной адресной системой виде	-
1.2.	Дополнительные сведения о местоположении земельного участка	-
2.	Площадь земельного участка ± величина погрешности определения (вычисления) площади (Р ± ΔР), м2	23 ± 2
3.	Формула, примененная для вычисления предельной погрешности определения площади земельного участка, с подставленными значениями и итоговые (вычисленные) значения (ΔР), м2	ΔР=3.5*Mt*√P=3.5*0,1*√23=2
4.	Площадь земельного участка согласно сведениям Единого государственного реестра недвижимости (Ркад), м2	21
5.	Оценка расхождения Р и Ркад (Р - Ркад), м2	2
6.	Предельные минимальный и максимальный размеры земельного участка (Рмин и Рмакс), м2	- -
7.	Вид (виды) разрешенного использования	Под коммунально-складские объекты
7.1.	Дополнительные сведения об использовании земельного участка	-
8.	Кадастровый или иной государственный учетный номер (инвентарный) здания, сооружения, объекта незавершенного строительства, расположенного на земельном участке	-
9.	Сведения о земельных участках (землях общего пользования, территории общего пользования), посредством которых обеспечивается доступ	Земли общего пользования
10.	Иные сведения	-

4. Пояснения к сведениям об уточняемом земельном участке с кадастровым номером 53:23:8423302:555 :

1.	-

Сведения об уточняемых земельных участках

1. Сведения о характерных точках границы уточняемого земельного участка с кадастровым номером 53:23:8423302:556 :

Система координат МСК-53, зона 2 **Зона № 2**

Обозначение характерных точек границ	Координаты, м				Метод определения координат	Формулы, примененные для расчета средней квадратической погрешности определения координат характерных точек границ (Mt), с подставленными в такие формулы значениями и итоговые (вычисленные) значения Mt, м	Описание закрепления точки
	содержатся в Едином государственном реестре недвижимости		определены в результате выполнения комплексных кадастровых работ				
	X	Y	X	Y			
1	2	3	4	5	6	7	8
н1049У	-	-	581878.65	2177807.91	Метод спутниковых геодезических измерений (определений)	Mt=√ Mx2+√My2 = 0,10	-
н1130У	-	-	581877.41	2177813.76	Метод спутниковых геодезических измерений (определений)	Mt=√ Mx2+√My2 = 0,10	-
н1131У	-	-	581873.80	2177813.04	Метод спутниковых геодезических измерений (определений)	Mt=√ Mx2+√My2 = 0,10	-
н1050У	-	-	581875.04	2177807.15	Метод спутниковых геодезических измерений (определений)	Mt=√ Mx2+√My2 = 0,10	-
н1049У	-	-	581878.65	2177807.91	Метод спутниковых геодезических измерений (определений)	Mt=√ Mx2+√My2 = 0,10	-

2. Сведения о частях границ уточняемого земельного участка с кадастровым номером 53:23:8423302:556 :

Обозначение части границ		Горизонтальное проложение (S), м	Описание прохождения части границ	Сведения о согласовании местоположения границ (согласовано/спорное)
от т.	до т.			
1	2	3	4	5
н1049У	н1130У	5.98	-	-
н1130У	н1131У	3.68	-	-
н1131У	н1050У	6.02	-	-
н1050У	н1049У	3.69	-	-

3. Сведения о характеристиках уточняемого земельного участка с кадастровым номером 53:23:8423302:556 :

№ п/п	Наименование характеристики земельного участка	Значение характеристики
1	2	3
1.	Адрес земельного участка	-
1.1.	Сведения о местоположении земельного участка (при отсутствии адреса) в структурированном в соответствии с федеральной информационной адресной системой виде	-
1.2.	Дополнительные сведения о местоположении земельного участка	-
2.	Площадь земельного участка ± величина погрешности определения (вычисления) площади (Р ± ΔР), м2	22 ± 2
3.	Формула, примененная для вычисления предельной погрешности определения площади земельного участка, с подставленными значениями и итоговые (вычисленные) значения (ΔР), м2	ΔР=3.5*Mt*√P=3.5*0,1*√22=2
4.	Площадь земельного участка согласно сведениям Единого государственного реестра недвижимости (Ркад), м2	21
5.	Оценка расхождения Р и Ркад (Р - Ркад), м2	1
6.	Предельные минимальный и максимальный размеры земельного участка (Рмин и Рмакс), м2	- -
7.	Вид (виды) разрешенного использования	Под коммунально-складские объекты
7.1.	Дополнительные сведения об использовании земельного участка	-
8.	Кадастровый или иной государственный учетный номер (инвентарный) здания, сооружения, объекта незавершенного строительства, расположенного на земельном участке	-
9.	Сведения о земельных участках (землях общего пользования, территории общего пользования), посредством которых обеспечивается доступ	Земли общего пользования
10.	Иные сведения	-

4. Пояснения к сведениям об уточняемом земельном участке с кадастровым номером 53:23:8423302:556 :

1.	-

Сведения об уточняемых земельных участках

1. Сведения о характерных точках границы уточняемого земельного участка с кадастровым номером 53:23:8423302:557 :

Система координат МСК-53, зона 2 **Зона № 2**

Обозначение характерных точек границ	Координаты, м				Метод определения координат	Формулы, примененные для расчета средней квадратической погрешности определения координат характерных точек границ (Mt), с подставленными в такие формулы значениями и итоговые (вычисленные) значения Mt, м	Описание закрепления точки
	содержатся в Едином государственном реестре недвижимости		определены в результате выполнения комплексных кадастровых работ				
	X	Y	X	Y			
1	2	3	4	5	6	7	8
н1050У	-	-	581875.04	2177807.15	Метод спутниковых геодезических измерений (определений)	Mt=√ Mx2+√My2 = 0,10	-
н1131У	-	-	581873.80	2177813.04	Метод спутниковых геодезических измерений (определений)	Mt=√ Mx2+√My2 = 0,10	-
н1132У	-	-	581870.42	2177812.37	Метод спутниковых геодезических измерений (определений)	Mt=√ Mx2+√My2 = 0,10	-
н1053У	-	-	581871.59	2177806.41	Метод спутниковых геодезических измерений (определений)	Mt=√ Mx2+√My2 = 0,10	-
н1050У	-	-	581875.04	2177807.15	Метод спутниковых геодезических измерений (определений)	Mt=√ Mx2+√My2 = 0,10	-

2. Сведения о частях границ уточняемого земельного участка с кадастровым номером 53:23:8423302:557 :

Обозначение части границ		Горизонтальное проложение (S), м	Описание прохождения части границ	Сведения о согласовании местоположения границ (согласовано/спорное)
от т.	до т.			
1	2	3	4	5
н1050У	н1131У	6.02	-	-
н1131У	н1132У	3.45	-	-
н1132У	н1053У	6.07	-	-
н1053У	н1050У	3.53	-	-

3. Сведения о характеристиках уточняемого земельного участка с кадастровым номером 53:23:8423302:557 :

№ п/п	Наименование характеристики земельного участка	Значение характеристики
1	2	3
1.	Адрес земельного участка	-
1.1.	Сведения о местоположении земельного участка (при отсутствии адреса) в структурированном в соответствии с федеральной информационной адресной системой виде	-
1.2.	Дополнительные сведения о местоположении земельного участка	-
2.	Площадь земельного участка ± величина погрешности определения (вычисления) площади (Р ± ΔР), м2	21 ± 2
3.	Формула, примененная для вычисления предельной погрешности определения площади земельного участка, с подставленными значениями и итоговые (вычисленные) значения (ΔР), м2	ΔР=3.5*Mt*√P=3.5*0,1*√21=2
4.	Площадь земельного участка согласно сведениям Единого государственного реестра недвижимости (Ркад), м2	21
5.	Оценка расхождения Р и Ркад (Р - Ркад), м2	-
6.	Предельные минимальный и максимальный размеры земельного участка (Рмин и Рмакс), м2	- -
7.	Вид (виды) разрешенного использования	Под коммунально-складские объекты
7.1.	Дополнительные сведения об использовании земельного участка	-
8.	Кадастровый или иной государственный учетный номер (инвентарный) здания, сооружения, объекта незавершенного строительства, расположенного на земельном участке	-
9.	Сведения о земельных участках (землях общего пользования, территории общего пользования), посредством которых обеспечивается доступ	Земли общего пользования
10.	Иные сведения	-

4. Пояснения к сведениям об уточняемом земельном участке с кадастровым номером 53:23:8423302:557 :

1.	-

Сведения об уточняемых земельных участках

1. Сведения о характерных точках границы уточняемого земельного участка с кадастровым номером 53:23:8423302:558 :

Система координат МСК-53, зона 2 **Зона № 2**

Обозначение характерных точек границ	Координаты, м				Метод определения координат	Формулы, примененные для расчета средней квадратической погрешности определения координат характерных точек границ (Mt), с подставленными в такие формулы значениями и итоговые (вычисленные) значения Mt, м	Описание закрепления точки
	содержатся в Едином государственном реестре недвижимости		определены в результате выполнения комплексных кадастровых работ				
	X	Y	X	Y			
1	2	3	4	5	6	7	8
н1053У	-	-	581871.59	2177806.41	Метод спутниковых геодезических измерений (определений)	Mt=√ Mx2+√My2 = 0,10	-
н1132У	-	-	581870.42	2177812.37	Метод спутниковых геодезических измерений (определений)	Mt=√ Mx2+√My2 = 0,10	-
н1133У	-	-	581866.94	2177811.68	Метод спутниковых геодезических измерений (определений)	Mt=√ Mx2+√My2 = 0,10	-
н1055У	-	-	581868.19	2177805.69	Метод спутниковых геодезических измерений (определений)	Mt=√ Mx2+√My2 = 0,10	-
н1053У	-	-	581871.59	2177806.41	Метод спутниковых геодезических измерений (определений)	Mt=√ Mx2+√My2 = 0,10	-

2. Сведения о частях границ уточняемого земельного участка с кадастровым номером 53:23:8423302:558 :

Обозначение части границ		Горизонтальное проложение (S), м	Описание прохождения части границ	Сведения о согласовании местоположения границ (согласовано/спорное)
от т.	до т.			
1	2	3	4	5
н1053У	н1132У	6.07	-	-
н1132У	н1133У	3.55	-	-
н1133У	н1055У	6.12	-	-
н1055У	н1053У	3.48	-	-

3. Сведения о характеристиках уточняемого земельного участка с кадастровым номером 53:23:8423302:558 :

№ п/п	Наименование характеристики земельного участка	Значение характеристики
1	2	3
1.	Адрес земельного участка	-
1.1.	Сведения о местоположении земельного участка (при отсутствии адреса) в структурированном в соответствии с федеральной информационной адресной системой виде	-
1.2.	Дополнительные сведения о местоположении земельного участка	-
2.	Площадь земельного участка ± величина погрешности определения (вычисления) площади (Р ± ΔР), м2	21 ± 2
3.	Формула, примененная для вычисления предельной погрешности определения площади земельного участка, с подставленными значениями и итоговые (вычисленные) значения (ΔР), м2	ΔP=3.5*Mt*√P=3.5*0,1*√21=2
4.	Площадь земельного участка согласно сведениям Единого государственного реестра недвижимости (Ркад), м2	21
5.	Оценка расхождения Р и Ркад (Р - Ркад), м2	-
6.	Предельные минимальный и максимальный размеры земельного участка (Рмин и Рмакс), м2	- -
7.	Вид (виды) разрешенного использования	Под коммунально-складские объекты
7.1.	Дополнительные сведения об использовании земельного участка	-
8.	Кадастровый или иной государственный учетный номер (инвентарный) здания, сооружения, объекта незавершенного строительства, расположенного на земельном участке	-
9.	Сведения о земельных участках (землях общего пользования, территории общего пользования), посредством которых обеспечивается доступ	Земли общего пользования
10.	Иные сведения	-

4. Пояснения к сведениям об уточняемом земельном участке с кадастровым номером 53:23:8423302:558 :

1.	-

Сведения об уточняемых земельных участках

1. Сведения о характерных точках границы уточняемого земельного участка с кадастровым номером 53:23:8423302:559 :

Система координат МСК-53, зона 2 **Зона № 2**

Обозначение характерных точек границ	Координаты, м				Метод определения координат	Формулы, примененные для расчета средней квадратической погрешности определения координат характерных точек границ (Mt), с подставленными в такие формулы значениями и итоговые (вычисленные) значения Mt, м	Описание закрепления точки
	содержатся в Едином государственном реестре недвижимости		определены в результате выполнения комплексных кадастровых работ				
	X	Y	X	Y			
1	2	3	4	5	6	7	8
н1055У	-	-	581868.19	2177805.69	Метод спутниковых геодезических измерений (определений)	Mt=√ Mx2+√My2 = 0,10	-
н1133У	-	-	581866.94	2177811.68	Метод спутниковых геодезических измерений (определений)	Mt=√ Mx2+√My2 = 0,10	-
н1134У	-	-	581863.60	2177811.01	Метод спутниковых геодезических измерений (определений)	Mt=√ Mx2+√My2 = 0,10	-
н1057У	-	-	581864.83	2177804.97	Метод спутниковых геодезических измерений (определений)	Mt=√ Mx2+√My2 = 0,10	-
н1055У	-	-	581868.19	2177805.69	Метод спутниковых геодезических измерений (определений)	Mt=√ Mx2+√My2 = 0,10	-

2. Сведения о частях границ уточняемого земельного участка с кадастровым номером 53:23:8423302:559 :

Обозначение части границ		Горизонтальное проложение (S), м	Описание прохождения части границ	Сведения о согласовании местоположения границ (согласовано/спорное)
от т.	до т.			
1	2	3	4	5
н1055У	н1133У	6.12	-	-
н1133У	н1134У	3.41	-	-
н1134У	н1057У	6.16	-	-
н1057У	н1055У	3.44	-	-

3. Сведения о характеристиках уточняемого земельного участка с кадастровым номером 53:23:8423302:559 :

№ п/п	Наименование характеристики земельного участка	Значение характеристики
1	2	3
1.	Адрес земельного участка	-
1.1.	Сведения о местоположении земельного участка (при отсутствии адреса) в структурированном в соответствии с федеральной информационной адресной системой виде	-
1.2.	Дополнительные сведения о местоположении земельного участка	-
2.	Площадь земельного участка ± величина погрешности определения (вычисления) площади (Р ± ΔР), м2	21 ± 2
3.	Формула, примененная для вычисления предельной погрешности определения площади земельного участка, с подставленными значениями и итоговые (вычисленные) значения (ΔР), м2	ΔP=3.5*Mt*√P=3.5*0,1*√21=2
4.	Площадь земельного участка согласно сведениям Единого государственного реестра недвижимости (Ркад), м2	21
5.	Оценка расхождения Р и Ркад (Р - Ркад), м2	-
6.	Предельные минимальный и максимальный размеры земельного участка (Рмин и Рмакс), м2	- -
7.	Вид (виды) разрешенного использования	Под коммунально-складские объекты
7.1.	Дополнительные сведения об использовании земельного участка	-
8.	Кадастровый или иной государственный учетный номер (инвентарный) здания, сооружения, объекта незавершенного строительства, расположенного на земельном участке	-
9.	Сведения о земельных участках (землях общего пользования, территории общего пользования), посредством которых обеспечивается доступ	Земли общего пользования
10.	Иные сведения	-

4. Пояснения к сведениям об уточняемом земельном участке с кадастровым номером 53:23:8423302:559 :

1.	-

Сведения об уточняемых земельных участках

1. Сведения о характерных точках границы уточняемого земельного участка с кадастровым номером 53:23:8423302:560 :

Система координат МСК-53, зона 2 **Зона № 2**

Обозначение характерных точек границ	Координаты, м				Метод определения координат	Формулы, примененные для расчета средней квадратической погрешности определения координат характерных точек границ (Mt), с подставленными в такие формулы значениями и итоговые (вычисленные) значения Mt, м	Описание закрепления точки
	содержатся в Едином государственном реестре недвижимости		определены в результате выполнения комплексных кадастровых работ				
	X	Y	X	Y			
1	2	3	4	5	6	7	8
н1057У	-	-	581864.83	2177804.97	Метод спутниковых геодезических измерений (определений)	Mt=√ Mx2+√My2 = 0,10	-
н1134У	-	-	581863.60	2177811.01	Метод спутниковых геодезических измерений (определений)	Mt=√ Mx2+√My2 = 0,10	-
н1135У	-	-	581859.92	2177810.29	Метод спутниковых геодезических измерений (определений)	Mt=√ Mx2+√My2 = 0,10	-
н1059У	-	-	581861.15	2177804.18	Метод спутниковых геодезических измерений (определений)	Mt=√ Mx2+√My2 = 0,10	-
н1057У	-	-	581864.83	2177804.97	Метод спутниковых геодезических измерений (определений)	Mt=√ Mx2+√My2 = 0,10	-

2. Сведения о частях границ уточняемого земельного участка с кадастровым номером 53:23:8423302:560 :

Обозначение части границ		Горизонтальное проложение (S), м	Описание прохождения части границ	Сведения о согласовании местоположения границ (согласовано/спорное)
от т.	до т.			
1	2	3	4	5
н1057У	н1134У	6.16	-	-
н1134У	н1135У	3.75	-	-
н1135У	н1059У	6.23	-	-
н1059У	н1057У	3.76	-	-

3. Сведения о характеристиках уточняемого земельного участка с кадастровым номером 53:23:8423302:560 :

№ п/п	Наименование характеристики земельного участка	Значение характеристики
1	2	3
1.	Адрес земельного участка	-
1.1.	Сведения о местоположении земельного участка (при отсутствии адреса) в структурированном в соответствии с федеральной информационной адресной системой виде	-
1.2.	Дополнительные сведения о местоположении земельного участка	-
2.	Площадь земельного участка ± величина погрешности определения (вычисления) площади (Р ± ΔР), м2	23 ± 2
3.	Формула, примененная для вычисления предельной погрешности определения площади земельного участка, с подставленными значениями и итоговые (вычисленные) значения (ΔР), м2	ΔP=3.5*Mt*√P=3.5*0,1*√23=2
4.	Площадь земельного участка согласно сведениям Единого государственного реестра недвижимости (Ркад), м2	23
5.	Оценка расхождения Р и Ркад (Р - Ркад), м2	-
6.	Предельные минимальный и максимальный размеры земельного участка (Рмин и Рмакс), м2	- -
7.	Вид (виды) разрешенного использования	Под коммунально-складские объекты
7.1.	Дополнительные сведения об использовании земельного участка	-
8.	Кадастровый или иной государственный учетный номер (инвентарный) здания, сооружения, объекта незавершенного строительства, расположенного на земельном участке	53:23:8423302:2380
9.	Сведения о земельных участках (землях общего пользования, территории общего пользования), посредством которых обеспечивается доступ	Земли общего пользования
10.	Иные сведения	-

4. Пояснения к сведениям об уточняемом земельном участке с кадастровым номером 53:23:8423302:560 :

1.	-

Сведения об уточняемых земельных участках

1. Сведения о характерных точках границы уточняемого земельного участка с кадастровым номером 53:23:8423302:561 :

Система координат МСК-53, зона 2 **Зона № 2**

Обозначение характерных точек границ	Координаты, м				Метод определения координат	Формулы, примененные для расчета средней квадратической погрешности определения координат характерных точек границ (Mt), с подставленными в такие формулы значениями и итоговые (вычисленные) значения Mt, м	Описание закрепления точки
	содержатся в Едином государственном реестре недвижимости		определены в результате выполнения комплексных кадастровых работ				
	X	Y	X	Y			
1	2	3	4	5	6	7	8
н1059У	-	-	581861.15	2177804.18	Метод спутниковых геодезических измерений (определений)	Mt=√ Mx2+√My2 = 0,10	-
н1135У	-	-	581859.92	2177810.29	Метод спутниковых геодезических измерений (определений)	Mt=√ Mx2+√My2 = 0,10	-
н1136У	-	-	581856.57	2177809.63	Метод спутниковых геодезических измерений (определений)	Mt=√ Mx2+√My2 = 0,10	-
н1061У	-	-	581857.78	2177803.47	Метод спутниковых геодезических измерений (определений)	Mt=√ Mx2+√My2 = 0,10	-
н1059У	-	-	581861.15	2177804.18	Метод спутниковых геодезических измерений (определений)	Mt=√ Mx2+√My2 = 0,10	-

2. Сведения о частях границ уточняемого земельного участка с кадастровым номером 53:23:8423302:561 :

Обозначение части границ		Горизонтальное проложение (S), м	Описание прохождения части границ	Сведения о согласовании местоположения границ (согласовано/спорное)
от т.	до т.			
1	2	3	4	5
н1059У	н1135У	6.23	-	-
н1135У	н1136У	3.41	-	-
н1136У	н1061У	6.28	-	-
н1061У	н1059У	3.44	-	-

3. Сведения о характеристиках уточняемого земельного участка с кадастровым номером 53:23:8423302:561 :

№ п/п	Наименование характеристики земельного участка	Значение характеристики
1	2	3
1.	Адрес земельного участка	-
1.1.	Сведения о местоположении земельного участка (при отсутствии адреса) в структурированном в соответствии с федеральной информационной адресной системой виде	-
1.2.	Дополнительные сведения о местоположении земельного участка	-
2.	Площадь земельного участка ± величина погрешности определения (вычисления) площади (Р ± ΔР), м2	21 ± 2
3.	Формула, примененная для вычисления предельной погрешности определения площади земельного участка, с подставленными значениями и итоговые (вычисленные) значения (ΔР), м2	ΔP=3.5*Mt*√P=3.5*0,1*√21=2
4.	Площадь земельного участка согласно сведениям Единого государственного реестра недвижимости (Ркад), м2	21
5.	Оценка расхождения Р и Ркад (Р - Ркад), м2	-
6.	Предельные минимальный и максимальный размеры земельного участка (Рмин и Рмакс), м2	- -
7.	Вид (виды) разрешенного использования	Под коммунально-складские объекты
7.1.	Дополнительные сведения об использовании земельного участка	-
8.	Кадастровый или иной государственный учетный номер (инвентарный) здания, сооружения, объекта незавершенного строительства, расположенного на земельном участке	-
9.	Сведения о земельных участках (землях общего пользования, территории общего пользования), посредством которых обеспечивается доступ	Земли общего пользования
10.	Иные сведения	-

4. Пояснения к сведениям об уточняемом земельном участке с кадастровым номером 53:23:8423302:561 :

1.	-

Сведения об уточняемых земельных участках

1. Сведения о характерных точках границы уточняемого земельного участка с кадастровым номером 53:23:8423302:562 :

Система координат МСК-53, зона 2 **Зона № 2**

Обозначение характерных точек границ	Координаты, м				Метод определения координат	Формулы, примененные для расчета средней квадратической погрешности определения координат характерных точек границ (Mt), с подставленными в такие формулы значениями и итоговые (вычисленные) значения Mt, м	Описание закрепления точки
	содержатся в Едином государственном реестре недвижимости		определены в результате выполнения комплексных кадастровых работ				
	X	Y	X	Y			
1	2	3	4	5	6	7	8
н1061У	-	-	581857.78	2177803.47	Метод спутниковых геодезических измерений (определений)	Mt=√ Mx2+√My2 = 0,10	-
н1136У	-	-	581856.57	2177809.63	Метод спутниковых геодезических измерений (определений)	Mt=√ Mx2+√My2 = 0,10	-
н1137У	-	-	581853.20	2177808.97	Метод спутниковых геодезических измерений (определений)	Mt=√ Mx2+√My2 = 0,10	-
н1063У	-	-	581854.42	2177802.75	Метод спутниковых геодезических измерений (определений)	Mt=√ Mx2+√My2 = 0,10	-
н1061У	-	-	581857.78	2177803.47	Метод спутниковых геодезических измерений (определений)	Mt=√ Mx2+√My2 = 0,10	-

2. Сведения о частях границ уточняемого земельного участка с кадастровым номером 53:23:8423302:562 :

Обозначение части границ		Горизонтальное проложение (S), м	Описание прохождения части границ	Сведения о согласовании местоположения границ (согласовано/спорное)
от т.	до т.			
1	2	3	4	5
н1061У	н1136У	6.28	-	-
н1136У	н1137У	3.43	-	-
н1137У	н1063У	6.34	-	-
н1063У	н1061У	3.44	-	-

3. Сведения о характеристиках уточняемого земельного участка с кадастровым номером 53:23:8423302:562 :

№ п/п	Наименование характеристики земельного участка	Значение характеристики
1	2	3
1.	Адрес земельного участка	-
1.1.	Сведения о местоположении земельного участка (при отсутствии адреса) в структурированном в соответствии с федеральной информационной адресной системой виде	-
1.2.	Дополнительные сведения о местоположении земельного участка	-
2.	Площадь земельного участка ± величина погрешности определения (вычисления) площади (Р ± ΔР), м2	22 ± 2
3.	Формула, примененная для вычисления предельной погрешности определения площади земельного участка, с подставленными значениями и итоговые (вычисленные) значения (ΔР), м2	ΔP=3.5*Mt*√P=3.5*0,1*√22=2
4.	Площадь земельного участка согласно сведениям Единого государственного реестра недвижимости (Ркад), м2	21
5.	Оценка расхождения Р и Ркад (Р - Ркад), м2	1
6.	Предельные минимальный и максимальный размеры земельного участка (Рмин и Рмакс), м2	- -
7.	Вид (виды) разрешенного использования	для эксплуатации гаража
7.1.	Дополнительные сведения об использовании земельного участка	-
8.	Кадастровый или иной государственный учетный номер (инвентарный) здания, сооружения, объекта незавершенного строительства, расположенного на земельном участке	53:23:8423302:2160
9.	Сведения о земельных участках (землях общего пользования, территории общего пользования), посредством которых обеспечивается доступ	Земли общего пользования
10.	Иные сведения	-

4. Пояснения к сведениям об уточняемом земельном участке с кадастровым номером 53:23:8423302:562 :

1.	-

Сведения об уточняемых земельных участках

1. Сведения о характерных точках границы уточняемого земельного участка с кадастровым номером 53:23:8423302:563 :

Система координат МСК-53, зона 2 **Зона № 2**

Обозначение характерных точек границ	Координаты, м				Метод определения координат	Формулы, примененные для расчета средней квадратической погрешности определения координат характерных точек границ (Mt), с подставленными в такие формулы значениями и итоговые (вычисленные) значения Mt, м	Описание закрепления точки
	содержатся в Едином государственном реестре недвижимости		определены в результате выполнения комплексных кадастровых работ				
	X	Y	X	Y			
1	2	3	4	5	6	7	8
н1063У	-	-	581854.42	2177802.75	Метод спутниковых геодезических измерений (определений)	Mt=√ Mx2+√My2 = 0,10	-
н1137У	-	-	581853.20	2177808.97	Метод спутниковых геодезических измерений (определений)	Mt=√ Mx2+√My2 = 0,10	-
н1138У	-	-	581849.59	2177808.18	Метод спутниковых геодезических измерений (определений)	Mt=√ Mx2+√My2 = 0,10	-
н1067У	-	-	581850.80	2177801.99	Метод спутниковых геодезических измерений (определений)	Mt=√ Mx2+√My2 = 0,10	-
н1064У	-	-	581854.18	2177802.70	Метод спутниковых геодезических измерений (определений)	Mt=√ Mx2+√My2 = 0,10	-
н1063У	-	-	581854.42	2177802.75	Метод спутниковых геодезических измерений (определений)	Mt=√ Mx2+√My2 = 0,10	-

2. Сведения о частях границ уточняемого земельного участка с кадастровым номером 53:23:8423302:563 :

Обозначение части границ		Горизонтальное проложение (S), м	Описание прохождения части границ	Сведения о согласовании местоположения границ (согласовано/спорное)
от т.	до т.			
1	2	3	4	5
н1063У	н1137У	6.34	-	-
н1137У	н1138У	3.70	-	-
н1138У	н1067У	6.31	-	-
н1067У	н1064У	3.45	-	-
н1064У	н1063У	0.25	-	-

3. Сведения о характеристиках уточняемого земельного участка с кадастровым номером 53:23:8423302:563 :

№ п/п	Наименование характеристики земельного участка	Значение характеристики
1	2	3
1.	Адрес земельного участка	-
1.1.	Сведения о местоположении земельного участка (при отсутствии адреса) в структурированном в соответствии с федеральной информационной адресной системой виде	-
1.2.	Дополнительные сведения о местоположении земельного участка	-
2.	Площадь земельного участка ± величина погрешности определения (вычисления) площади (Р ± ΔР), м2	23 ± 2
3.	Формула, примененная для вычисления предельной погрешности определения площади земельного участка, с подставленными значениями и итоговые (вычисленные) значения (ΔР), м2	ΔР=3.5*Mt*√P=3.5*0,1*√23=2
4.	Площадь земельного участка согласно сведениям Единого государственного реестра недвижимости (Ркад), м2	23
5.	Оценка расхождения Р и Ркад (Р - Ркад), м2	-
6.	Предельные минимальный и максимальный размеры земельного участка (Рмин и Рмакс), м2	- -
7.	Вид (виды) разрешенного использования	для строительства и эксплуатации гаража
7.1.	Дополнительные сведения об использовании земельного участка	-
8.	Кадастровый или иной государственный учетный номер (инвентарный) здания, сооружения, объекта незавершенного строительства, расположенного на земельном участке	-
9.	Сведения о земельных участках (землях общего пользования, территории общего пользования), посредством которых обеспечивается доступ	Земли общего пользования
10.	Иные сведения	-

4. Пояснения к сведениям об уточняемом земельном участке с кадастровым номером 53:23:8423302:563 :

1.	-

Сведения об уточняемых земельных участках

1. Сведения о характерных точках границы уточняемого земельного участка с кадастровым номером 53:23:8423302:564 :

Система координат МСК-53, зона 2 **Зона № 2**

Обозначение характерных точек границ	Координаты, м				Метод определения координат	Формулы, примененные для расчета средней квадратической погрешности определения координат характерных точек границ (Mt), с подставленными в такие формулы значениями и итоговые (вычисленные) значения Mt, м	Описание закрепления точки
	содержатся в Едином государственном реестре недвижимости		определены в результате выполнения комплексных кадастровых работ				
	X	Y	X	Y			
1	2	3	4	5	6	7	8
н1067У	-	-	581850.80	2177801.99	Метод спутниковых геодезических измерений (определений)	Mt=√ Mx2+√My2 = 0,10	-
н1138У	-	-	581849.59	2177808.18	Метод спутниковых геодезических измерений (определений)	Mt=√ Mx2+√My2 = 0,10	-
н1139У	-	-	581846.17	2177807.42	Метод спутниковых геодезических измерений (определений)	Mt=√ Mx2+√My2 = 0,10	-
н1069У	-	-	581847.59	2177801.35	Метод спутниковых геодезических измерений (определений)	Mt=√ Mx2+√My2 = 0,10	-
н1067У	-	-	581850.80	2177801.99	Метод спутниковых геодезических измерений (определений)	Mt=√ Mx2+√My2 = 0,10	-

2. Сведения о частях границ уточняемого земельного участка с кадастровым номером 53:23:8423302:564 :

Обозначение части границ		Горизонтальное проложение (S), м	Описание прохождения части границ	Сведения о согласовании местоположения границ (согласовано/спорное)
от т.	до т.			
1	2	3	4	5
н1067У	н1138У	6.31	-	-
н1138У	н1139У	3.50	-	-
н1139У	н1069У	6.23	-	-
н1069У	н1067У	3.27	-	-

3. Сведения о характеристиках уточняемого земельного участка с кадастровым номером 53:23:8423302:564 :

№ п/п	Наименование характеристики земельного участка	Значение характеристики
1	2	3
1.	Адрес земельного участка	-
1.1.	Сведения о местоположении земельного участка (при отсутствии адреса) в структурированном в соответствии с федеральной информационной адресной системой виде	-
1.2.	Дополнительные сведения о местоположении земельного участка	-
2.	Площадь земельного участка ± величина погрешности определения (вычисления) площади (Р ± ΔР), м2	21 ± 2
3.	Формула, примененная для вычисления предельной погрешности определения площади земельного участка, с подставленными значениями и итоговые (вычисленные) значения (ΔР), м2	ΔP=3.5*Mt*√P=3.5*0,1*√21=2
4.	Площадь земельного участка согласно сведениям Единого государственного реестра недвижимости (Ркад), м2	21
5.	Оценка расхождения Р и Ркад (Р - Ркад), м2	-
6.	Предельные минимальный и максимальный размеры земельного участка (Рмин и Рмакс), м2	- -
7.	Вид (виды) разрешенного использования	под эксплуатацию гаража
7.1.	Дополнительные сведения об использовании земельного участка	-
8.	Кадастровый или иной государственный учетный номер (инвентарный) здания, сооружения, объекта незавершенного строительства, расположенного на земельном участке	-
9.	Сведения о земельных участках (землях общего пользования, территории общего пользования), посредством которых обеспечивается доступ	Земли общего пользования
10.	Иные сведения	-

4. Пояснения к сведениям об уточняемом земельном участке с кадастровым номером 53:23:8423302:564 :

1.	-

Сведения об уточняемых земельных участках

1. Сведения о характерных точках границы уточняемого земельного участка с кадастровым номером 53:23:8423302:565 :

Система координат МСК-53, зона 2 **Зона № 2**

Обозначение характерных точек границ	Координаты, м				Метод определения координат	Формулы, примененные для расчета средней квадратической погрешности определения координат характерных точек границ (Mt), с подставленными в такие формулы значениями и итоговые (вычисленные) значения Mt, м	Описание закрепления точки
	содержатся в Едином государственном реестре недвижимости		определены в результате выполнения комплексных кадастровых работ				
	X	Y	X	Y			
1	2	3	4	5	6	7	8
н1069У	-	-	581847.59	2177801.35	Метод спутниковых геодезических измерений (определений)	Mt=√ Mx2+√My2 = 0,10	-
н1139У	-	-	581846.17	2177807.42	Метод спутниковых геодезических измерений (определений)	Mt=√ Mx2+√My2 = 0,10	-
н1140У	-	-	581842.25	2177806.56	Метод спутниковых геодезических измерений (определений)	Mt=√ Mx2+√My2 = 0,10	-
н1072У	-	-	581843.82	2177800.44	Метод спутниковых геодезических измерений (определений)	Mt=√ Mx2+√My2 = 0,10	-
н1069У	-	-	581847.59	2177801.35	Метод спутниковых геодезических измерений (определений)	Mt=√ Mx2+√My2 = 0,10	-

2. Сведения о частях границ уточняемого земельного участка с кадастровым номером 53:23:8423302:565 :

Обозначение части границ		Горизонтальное проложение (S), м	Описание прохождения части границ	Сведения о согласовании местоположения границ (согласовано/спорное)
от т.	до т.			
1	2	3	4	5
н1069У	н1139У	6.23	-	-
н1139У	н1140У	4.01	-	-
н1140У	н1072У	6.32	-	-
н1072У	н1069У	3.88	-	-

3. Сведения о характеристиках уточняемого земельного участка с кадастровым номером 53:23:8423302:565 :

№ п/п	Наименование характеристики земельного участка	Значение характеристики
1	2	3
1.	Адрес земельного участка	-
1.1.	Сведения о местоположении земельного участка (при отсутствии адреса) в структурированном в соответствии с федеральной информационной адресной системой виде	-
1.2.	Дополнительные сведения о местоположении земельного участка	-
2.	Площадь земельного участка ± величина погрешности определения (вычисления) площади (Р ± ΔР), м2	25 ± 2
3.	Формула, примененная для вычисления предельной погрешности определения площади земельного участка, с подставленными значениями и итоговые (вычисленные) значения (ΔР), м2	ΔP=3.5*Mt*√P=3.5*0,1*√25=2
4.	Площадь земельного участка согласно сведениям Единого государственного реестра недвижимости (Ркад), м2	25
5.	Оценка расхождения Р и Ркад (Р - Ркад), м2	-
6.	Предельные минимальный и максимальный размеры земельного участка (Рмин и Рмакс), м2	- -
7.	Вид (виды) разрешенного использования	для эксплуатации индивидуального кирпичного гаража
7.1.	Дополнительные сведения об использовании земельного участка	-
8.	Кадастровый или иной государственный учетный номер (инвентарный) здания, сооружения, объекта незавершенного строительства, расположенного на земельном участке	53:23:8423302:1461
9.	Сведения о земельных участках (землях общего пользования, территории общего пользования), посредством которых обеспечивается доступ	Земли общего пользования
10.	Иные сведения	-

4. Пояснения к сведениям об уточняемом земельном участке с кадастровым номером 53:23:8423302:565 :

1.	-

Сведения об уточняемых земельных участках

1. Сведения о характерных точках границы уточняемого земельного участка с кадастровым номером 53:23:8423302:566 :

Система координат МСК-53, зона 2 **Зона № 2**

Обозначение характерных точек границ	Координаты, м				Метод определения координат	Формулы, примененные для расчета средней квадратической погрешности определения координат характерных точек границ (Mt), с подставленными в такие формулы значениями и итоговые (вычисленные) значения Mt, м	Описание закрепления точки
	содержатся в Едином государственном реестре недвижимости		определены в результате выполнения комплексных кадастровых работ				
	X	Y	X	Y			
1	2	3	4	5	6	7	8
н1072У	-	-	581843.82	2177800.44	Метод спутниковых геодезических измерений (определений)	Mt=√ Mx2+√My2 = 0,10	-
н1140У	-	-	581842.25	2177806.56	Метод спутниковых геодезических измерений (определений)	Mt=√ Mx2+√My2 = 0,10	-
н1141У	-	-	581838.81	2177805.71	Метод спутниковых геодезических измерений (определений)	Mt=√ Mx2+√My2 = 0,10	-
н1074У	-	-	581840.29	2177799.57	Метод спутниковых геодезических измерений (определений)	Mt=√ Mx2+√My2 = 0,10	-
н1072У	-	-	581843.82	2177800.44	Метод спутниковых геодезических измерений (определений)	Mt=√ Mx2+√My2 = 0,10	-

2. Сведения о частях границ уточняемого земельного участка с кадастровым номером 53:23:8423302:566 :

Обозначение части границ		Горизонтальное проложение (S), м	Описание прохождения части границ	Сведения о согласовании местоположения границ (согласовано/спорное)
от т.	до т.			
1	2	3	4	5
н1072У	н1140У	6.32	-	-
н1140У	н1141У	3.54	-	-
н1141У	н1074У	6.32	-	-
н1074У	н1072У	3.64	-	-

3. Сведения о характеристиках уточняемого земельного участка с кадастровым номером 53:23:8423302:566 :

№ п/п	Наименование характеристики земельного участка	Значение характеристики
1	2	3
1.	Адрес земельного участка	-
1.1.	Сведения о местоположении земельного участка (при отсутствии адреса) в структурированном в соответствии с федеральной информационной адресной системой виде	-
1.2.	Дополнительные сведения о местоположении земельного участка	-
2.	Площадь земельного участка ± величина погрешности определения (вычисления) площади (Р ± ΔР), м2	23 ± 2
3.	Формула, примененная для вычисления предельной погрешности определения площади земельного участка, с подставленными значениями и итоговые (вычисленные) значения (ΔР), м2	ΔP=3.5*Mt*√P=3.5*0,1*√23=2
4.	Площадь земельного участка согласно сведениям Единого государственного реестра недвижимости (Ркад), м2	21
5.	Оценка расхождения Р и Ркад (Р - Ркад), м2	2
6.	Предельные минимальный и максимальный размеры земельного участка (Рмин и Рмакс), м2	- -
7.	Вид (виды) разрешенного использования	Под коммунально-складские объекты
7.1.	Дополнительные сведения об использовании земельного участка	-
8.	Кадастровый или иной государственный учетный номер (инвентарный) здания, сооружения, объекта незавершенного строительства, расположенного на земельном участке	53:23:8423302:1931
9.	Сведения о земельных участках (землях общего пользования, территории общего пользования), посредством которых обеспечивается доступ	Земли общего пользования
10.	Иные сведения	-

4. Пояснения к сведениям об уточняемом земельном участке с кадастровым номером 53:23:8423302:566 :

1.	-

Сведения об уточняемых земельных участках

1. Сведения о характерных точках границы уточняемого земельного участка с кадастровым номером 53:23:8423302:567 :

Система координат МСК-53, зона 2 **Зона № 2**

Обозначение характерных точек границ	Координаты, м				Метод определения координат	Формулы, примененные для расчета средней квадратической погрешности определения координат характерных точек границ (Mt), с подставленными в такие формулы значениями и итоговые (вычисленные) значения Mt, м	Описание закрепления точки
	содержатся в Едином государственном реестре недвижимости		определены в результате выполнения комплексных кадастровых работ				
	X	Y	X	Y			
1	2	3	4	5	6	7	8
н1074У	-	-	581840.29	2177799.57	Метод спутниковых геодезических измерений (определений)	Mt=√ Mx2+√My2 = 0,10	-
н1141У	-	-	581838.81	2177805.71	Метод спутниковых геодезических измерений (определений)	Mt=√ Mx2+√My2 = 0,10	-
н1142У	-	-	581835.34	2177804.86	Метод спутниковых геодезических измерений (определений)	Mt=√ Mx2+√My2 = 0,10	-
н1076У	-	-	581836.82	2177798.73	Метод спутниковых геодезических измерений (определений)	Mt=√ Mx2+√My2 = 0,10	-
н1074У	-	-	581840.29	2177799.57	Метод спутниковых геодезических измерений (определений)	Mt=√ Mx2+√My2 = 0,10	-

2. Сведения о частях границ уточняемого земельного участка с кадастровым номером 53:23:8423302:567 :

Обозначение части границ		Горизонтальное проложение (S), м	Описание прохождения части границ	Сведения о согласовании местоположения границ (согласовано/спорное)
от т.	до т.			
1	2	3	4	5
н1074У	н1141У	6.32	-	-
н1141У	н1142У	3.57	-	-
н1142У	н1076У	6.31	-	-
н1076У	н1074У	3.57	-	-

3. Сведения о характеристиках уточняемого земельного участка с кадастровым номером 53:23:8423302:567 :

№ п/п	Наименование характеристики земельного участка	Значение характеристики
1	2	3
1.	Адрес земельного участка	-
1.1.	Сведения о местоположении земельного участка (при отсутствии адреса) в структурированном в соответствии с федеральной информационной адресной системой виде	-
1.2.	Дополнительные сведения о местоположении земельного участка	-
2.	Площадь земельного участка ± величина погрешности определения (вычисления) площади (Р ± ΔР), м2	23 ± 2
3.	Формула, примененная для вычисления предельной погрешности определения площади земельного участка, с подставленными значениями и итоговые (вычисленные) значения (ΔР), м2	ΔР=3.5*Mt*√P=3.5*0,1*√23=2
4.	Площадь земельного участка согласно сведениям Единого государственного реестра недвижимости (Ркад), м2	22
5.	Оценка расхождения Р и Ркад (Р - Ркад), м2	1
6.	Предельные минимальный и максимальный размеры земельного участка (Рмин и Рмакс), м2	- -
7.	Вид (виды) разрешенного использования	Под коммунально-складские объекты
7.1.	Дополнительные сведения об использовании земельного участка	-
8.	Кадастровый или иной государственный учетный номер (инвентарный) здания, сооружения, объекта незавершенного строительства, расположенного на земельном участке	53:23:0000000:6626
9.	Сведения о земельных участках (землях общего пользования, территории общего пользования), посредством которых обеспечивается доступ	Земли общего пользования
10.	Иные сведения	-

4. Пояснения к сведениям об уточняемом земельном участке с кадастровым номером 53:23:8423302:567 :

1.	-

Сведения об уточняемых земельных участках

1. Сведения о характерных точках границы уточняемого земельного участка с кадастровым номером 53:23:8423302:568 :

Система координат МСК-53, зона 2 **Зона № 2**

Обозначение характерных точек границ	Координаты, м				Метод определения координат	Формулы, примененные для расчета средней квадратической погрешности определения координат характерных точек границ (Mt), с подставленными в такие формулы значениями и итоговые (вычисленные) значения Mt, м	Описание закрепления точки
	содержатся в Едином государственном реестре недвижимости		определены в результате выполнения комплексных кадастровых работ				
	X	Y	X	Y			
1	2	3	4	5	6	7	8
н1076У	-	-	581836.82	2177798.73	Метод спутниковых геодезических измерений (определений)	Mt=√ Mx2+√My2 = 0,10	-
н1142У	-	-	581835.34	2177804.86	Метод спутниковых геодезических измерений (определений)	Mt=√ Mx2+√My2 = 0,10	-
н1143У	-	-	581831.94	2177804.03	Метод спутниковых геодезических измерений (определений)	Mt=√ Mx2+√My2 = 0,10	-
н1078У	-	-	581833.42	2177797.91	Метод спутниковых геодезических измерений (определений)	Mt=√ Mx2+√My2 = 0,10	-
н1076У	-	-	581836.82	2177798.73	Метод спутниковых геодезических измерений (определений)	Mt=√ Mx2+√My2 = 0,10	-

2. Сведения о частях границ уточняемого земельного участка с кадастровым номером 53:23:8423302:568 :

Обозначение части границ		Горизонтальное проложение (S), м	Описание прохождения части границ	Сведения о согласовании местоположения границ (согласовано/спорное)
от т.	до т.			
1	2	3	4	5
н1076У	н1142У	6.31	-	-
н1142У	н1143У	3.50	-	-
н1143У	н1078У	6.30	-	-
н1078У	н1076У	3.50	-	-

3. Сведения о характеристиках уточняемого земельного участка с кадастровым номером 53:23:8423302:568 :

№ п/п	Наименование характеристики земельного участка	Значение характеристики
1	2	3
1.	Адрес земельного участка	-
1.1.	Сведения о местоположении земельного участка (при отсутствии адреса) в структурированном в соответствии с федеральной информационной адресной системой виде	-
1.2.	Дополнительные сведения о местоположении земельного участка	-
2.	Площадь земельного участка ± величина погрешности определения (вычисления) площади (Р ± ΔР), м2	22 ± 2
3.	Формула, примененная для вычисления предельной погрешности определения площади земельного участка, с подставленными значениями и итоговые (вычисленные) значения (ΔР), м2	ΔP=3.5*Mt*√P=3.5*0,1*√22=2
4.	Площадь земельного участка согласно сведениям Единого государственного реестра недвижимости (Ркад), м2	21
5.	Оценка расхождения Р и Ркад (Р - Ркад), м2	1
6.	Предельные минимальный и максимальный размеры земельного участка (Рмин и Рмакс), м2	- -
7.	Вид (виды) разрешенного использования	Под коммунально-складские объекты
7.1.	Дополнительные сведения об использовании земельного участка	-
8.	Кадастровый или иной государственный учетный номер (инвентарный) здания, сооружения, объекта незавершенного строительства, расположенного на земельном участке	-
9.	Сведения о земельных участках (землях общего пользования, территории общего пользования), посредством которых обеспечивается доступ	Земли общего пользования
10.	Иные сведения	-

4. Пояснения к сведениям об уточняемом земельном участке с кадастровым номером 53:23:8423302:568 :

1.	-

Сведения об уточняемых земельных участках

1. Сведения о характерных точках границы уточняемого земельного участка с кадастровым номером 53:23:8423302:569 :

Система координат МСК-53, зона 2 **Зона № 2**

Обозначение характерных точек границ	Координаты, м				Метод определения координат	Формулы, примененные для расчета средней квадратической погрешности определения координат характерных точек границ (Mt), с подставленными в такие формулы значениями и итоговые (вычисленные) значения Mt, м	Описание закрепления точки
	содержатся в Едином государственном реестре недвижимости		определены в результате выполнения комплексных кадастровых работ				
	X	Y	X	Y			
1	2	3	4	5	6	7	8
н1078У	-	-	581833.42	2177797.91	Метод спутниковых геодезических измерений (определений)	Mt=√ Mx2+√My2 = 0,10	-
н1143У	-	-	581831.94	2177804.03	Метод спутниковых геодезических измерений (определений)	Mt=√ Mx2+√My2 = 0,10	-
н1144У	-	-	581828.52	2177803.19	Метод спутниковых геодезических измерений (определений)	Mt=√ Mx2+√My2 = 0,10	-
н1080У	-	-	581830.00	2177797.08	Метод спутниковых геодезических измерений (определений)	Mt=√ Mx2+√My2 = 0,10	-
н1078У	-	-	581833.42	2177797.91	Метод спутниковых геодезических измерений (определений)	Mt=√ Mx2+√My2 = 0,10	-

2. Сведения о частях границ уточняемого земельного участка с кадастровым номером 53:23:8423302:569 :

Обозначение части границ		Горизонтальное проложение (S), м	Описание прохождения части границ	Сведения о согласовании местоположения границ (согласовано/спорное)
от т.	до т.			
1	2	3	4	5
н1078У	н1143У	6.30	-	-
н1143У	н1144У	3.52	-	-
н1144У	н1080У	6.29	-	-
н1080У	н1078У	3.52	-	-

3. Сведения о характеристиках уточняемого земельного участка с кадастровым номером 53:23:8423302:569 :

№ п/п	Наименование характеристики земельного участка	Значение характеристики
1	2	3
1.	Адрес земельного участка	-
1.1.	Сведения о местоположении земельного участка (при отсутствии адреса) в структурированном в соответствии с федеральной информационной адресной системой виде	-
1.2.	Дополнительные сведения о местоположении земельного участка	-
2.	Площадь земельного участка ± величина погрешности определения (вычисления) площади (Р ± ΔР), м2	22 ± 2
3.	Формула, примененная для вычисления предельной погрешности определения площади земельного участка, с подставленными значениями и итоговые (вычисленные) значения (ΔР), м2	ΔР=3.5*Mt*√P=3.5*0,1*√22=2
4.	Площадь земельного участка согласно сведениям Единого государственного реестра недвижимости (Ркад), м2	21
5.	Оценка расхождения Р и Ркад (Р - Ркад), м2	1
6.	Предельные минимальный и максимальный размеры земельного участка (Рмин и Рмакс), м2	- -
7.	Вид (виды) разрешенного использования	Под коммунально-складские объекты
7.1.	Дополнительные сведения об использовании земельного участка	-
8.	Кадастровый или иной государственный учетный номер (инвентарный) здания, сооружения, объекта незавершенного строительства, расположенного на земельном участке	-
9.	Сведения о земельных участках (землях общего пользования, территории общего пользования), посредством которых обеспечивается доступ	Земли общего пользования
10.	Иные сведения	-

4. Пояснения к сведениям об уточняемом земельном участке с кадастровым номером 53:23:8423302:569 :

1.	-

Сведения об уточняемых земельных участках

1. Сведения о характерных точках границы уточняемого земельного участка с кадастровым номером 53:23:8423302:570 :

Система координат МСК-53, зона 2 **Зона № 2**

Обозначение характерных точек границ	Координаты, м				Метод определения координат	Формулы, примененные для расчета средней квадратической погрешности определения координат характерных точек границ (Mt), с подставленными в такие формулы значениями и итоговые (вычисленные) значения Mt, м	Описание закрепления точки
	содержатся в Едином государственном реестре недвижимости		определены в результате выполнения комплексных кадастровых работ				
	X	Y	X	Y			
1	2	3	4	5	6	7	8
н1080У	-	-	581830.00	2177797.08	Метод спутниковых геодезических измерений (определений)	Mt=√ Mx2+√My2 = 0,10	-
н1144У	-	-	581828.52	2177803.19	Метод спутниковых геодезических измерений (определений)	Mt=√ Mx2+√My2 = 0,10	-
н1145У	-	-	581825.00	2177802.33	Метод спутниковых геодезических измерений (определений)	Mt=√ Mx2+√My2 = 0,10	-
н1082У	-	-	581826.49	2177796.22	Метод спутниковых геодезических измерений (определений)	Mt=√ Mx2+√My2 = 0,10	-
н1080У	-	-	581830.00	2177797.08	Метод спутниковых геодезических измерений (определений)	Mt=√ Mx2+√My2 = 0,10	-

2. Сведения о частях границ уточняемого земельного участка с кадастровым номером 53:23:8423302:570 :

Обозначение части границ		Горизонтальное проложение (S), м	Описание прохождения части границ	Сведения о согласовании местоположения границ (согласовано/спорное)
от т.	до т.			
1	2	3	4	5
н1080У	н1144У	6.29	-	-
н1144У	н1145У	3.62	-	-
н1145У	н1082У	6.29	-	-
н1082У	н1080У	3.61	-	-

3. Сведения о характеристиках уточняемого земельного участка с кадастровым номером 53:23:8423302:570 :

№ п/п	Наименование характеристики земельного участка	Значение характеристики
1	2	3
1.	Адрес земельного участка	-
1.1.	Сведения о местоположении земельного участка (при отсутствии адреса) в структурированном в соответствии с федеральной информационной адресной системой виде	-
1.2.	Дополнительные сведения о местоположении земельного участка	-
2.	Площадь земельного участка ± величина погрешности определения (вычисления) площади (Р ± ΔР), м2	23 ± 2
3.	Формула, примененная для вычисления предельной погрешности определения площади земельного участка, с подставленными значениями и итоговые (вычисленные) значения (ΔР), м2	ΔP=3.5*Mt*√P=3.5*0,1*√23=2
4.	Площадь земельного участка согласно сведениям Единого государственного реестра недвижимости (Ркад), м2	21
5.	Оценка расхождения Р и Ркад (Р - Ркад), м2	2
6.	Предельные минимальный и максимальный размеры земельного участка (Рмин и Рмакс), м2	- -
7.	Вид (виды) разрешенного использования	для эксплуатации гаража
7.1.	Дополнительные сведения об использовании земельного участка	-
8.	Кадастровый или иной государственный учетный номер (инвентарный) здания, сооружения, объекта незавершенного строительства, расположенного на земельном участке	53:23:8423302:1548
9.	Сведения о земельных участках (землях общего пользования, территории общего пользования), посредством которых обеспечивается доступ	Земли общего пользования
10.	Иные сведения	-

4. Пояснения к сведениям об уточняемом земельном участке с кадастровым номером 53:23:8423302:570 :

1.	-

Сведения об уточняемых земельных участках

1. Сведения о характерных точках границы уточняемого земельного участка с кадастровым номером 53:23:8423302:571 :

Система координат МСК-53, зона 2 **Зона № 2**

Обозначение характерных точек границ	Координаты, м				Метод определения координат	Формулы, примененные для расчета средней квадратической погрешности определения координат характерных точек границ (Mt), с подставленными в такие формулы значениями и итоговые (вычисленные) значения Mt, м	Описание закрепления точки
	содержатся в Едином государственном реестре недвижимости		определены в результате выполнения комплексных кадастровых работ				
	X	Y	X	Y			
1	2	3	4	5	6	7	8
н1082У	-	-	581826.49	2177796.22	Метод спутниковых геодезических измерений (определений)	Mt=√ Mx2+√My2 = 0,10	-
н1145У	-	-	581825.00	2177802.33	Метод спутниковых геодезических измерений (определений)	Mt=√ Mx2+√My2 = 0,10	-
н1146У	-	-	581821.64	2177801.50	Метод спутниковых геодезических измерений (определений)	Mt=√ Mx2+√My2 = 0,10	-
н1084У	-	-	581823.12	2177795.41	Метод спутниковых геодезических измерений (определений)	Mt=√ Mx2+√My2 = 0,10	-
н1082У	-	-	581826.49	2177796.22	Метод спутниковых геодезических измерений (определений)	Mt=√ Mx2+√My2 = 0,10	-

2. Сведения о частях границ уточняемого земельного участка с кадастровым номером 53:23:8423302:571 :

Обозначение части границ		Горизонтальное проложение (S), м	Описание прохождения части границ	Сведения о согласовании местоположения границ (согласовано/спорное)
от т.	до т.			
1	2	3	4	5
н1082У	н1145У	6.29	-	-
н1145У	н1146У	3.46	-	-
н1146У	н1084У	6.27	-	-
н1084У	н1082У	3.47	-	-

3. Сведения о характеристиках уточняемого земельного участка с кадастровым номером 53:23:8423302:571 :

№ п/п	Наименование характеристики земельного участка	Значение характеристики
1	2	3
1.	Адрес земельного участка	-
1.1.	Сведения о местоположении земельного участка (при отсутствии адреса) в структурированном в соответствии с федеральной информационной адресной системой виде	-
1.2.	Дополнительные сведения о местоположении земельного участка	-
2.	Площадь земельного участка ± величина погрешности определения (вычисления) площади (Р ± ΔР), м2	22 ± 2
3.	Формула, примененная для вычисления предельной погрешности определения площади земельного участка, с подставленными значениями и итоговые (вычисленные) значения (ΔР), м2	ΔР=3.5*Mt*√P=3.5*0,1*√22=2
4.	Площадь земельного участка согласно сведениям Единого государственного реестра недвижимости (Ркад), м2	21
5.	Оценка расхождения Р и Ркад (Р - Ркад), м2	1
6.	Предельные минимальный и максимальный размеры земельного участка (Рмин и Рмакс), м2	- -
7.	Вид (виды) разрешенного использования	Под коммунально-складские объекты
7.1.	Дополнительные сведения об использовании земельного участка	-
8.	Кадастровый или иной государственный учетный номер (инвентарный) здания, сооружения, объекта незавершенного строительства, расположенного на земельном участке	-
9.	Сведения о земельных участках (землях общего пользования, территории общего пользования), посредством которых обеспечивается доступ	Земли общего пользования
10.	Иные сведения	-

4. Пояснения к сведениям об уточняемом земельном участке с кадастровым номером 53:23:8423302:571 :

1.	-

Сведения об уточняемых земельных участках

1. Сведения о характерных точках границы уточняемого земельного участка с кадастровым номером 53:23:8423302:572 :

Система координат МСК-53, зона 2 **Зона № 2**

Обозначение характерных точек границ	Координаты, м				Метод определения координат	Формулы, примененные для расчета средней квадратической погрешности определения координат характерных точек границ (Mt), с подставленными в такие формулы значениями и итоговые (вычисленные) значения Mt, м	Описание закрепления точки
	содержатся в Едином государственном реестре недвижимости		определены в результате выполнения комплексных кадастровых работ				
	X	Y	X	Y			
1	2	3	4	5	6	7	8
н1084У	-	-	581823.12	2177795.41	Метод спутниковых геодезических измерений (определений)	Mt=√ Mx2+√My2 = 0,10	-
н1146У	-	-	581821.64	2177801.50	Метод спутниковых геодезических измерений (определений)	Mt=√ Mx2+√My2 = 0,10	-
н1147У	-	-	581818.14	2177800.65	Метод спутниковых геодезических измерений (определений)	Mt=√ Mx2+√My2 = 0,10	-
н1086У	-	-	581819.56	2177794.54	Метод спутниковых геодезических измерений (определений)	Mt=√ Mx2+√My2 = 0,10	-
н1084У	-	-	581823.12	2177795.41	Метод спутниковых геодезических измерений (определений)	Mt=√ Mx2+√My2 = 0,10	-

2. Сведения о частях границ уточняемого земельного участка с кадастровым номером 53:23:8423302:572 :

Обозначение части границ		Горизонтальное проложение (S), м	Описание прохождения части границ	Сведения о согласовании местоположения границ (согласовано/спорное)
от т.	до т.			
1	2	3	4	5
н1084У	н1146У	6.27	-	-
н1146У	н1147У	3.60	-	-
н1147У	н1086У	6.27	-	-
н1086У	н1084У	3.66	-	-

3. Сведения о характеристиках уточняемого земельного участка с кадастровым номером 53:23:8423302:572 :

№ п/п	Наименование характеристики земельного участка	Значение характеристики
1	2	3
1.	Адрес земельного участка	-
1.1.	Сведения о местоположении земельного участка (при отсутствии адреса) в структурированном в соответствии с федеральной информационной адресной системой виде	-
1.2.	Дополнительные сведения о местоположении земельного участка	-
2.	Площадь земельного участка ± величина погрешности определения (вычисления) площади (Р ± ΔР), м2	23 ± 2
3.	Формула, примененная для вычисления предельной погрешности определения площади земельного участка, с подставленными значениями и итоговые (вычисленные) значения (ΔР), м2	ΔP=3.5*Mt*√P=3.5*0,1*√23=2
4.	Площадь земельного участка согласно сведениям Единого государственного реестра недвижимости (Ркад), м2	21
5.	Оценка расхождения Р и Ркад (Р - Ркад), м2	2
6.	Предельные минимальный и максимальный размеры земельного участка (Рмин и Рмакс), м2	- -
7.	Вид (виды) разрешенного использования	Под коммунально-складские объекты
7.1.	Дополнительные сведения об использовании земельного участка	-
8.	Кадастровый или иной государственный учетный номер (инвентарный) здания, сооружения, объекта незавершенного строительства, расположенного на земельном участке	-
9.	Сведения о земельных участках (землях общего пользования, территории общего пользования), посредством которых обеспечивается доступ	Земли общего пользования
10.	Иные сведения	-

4. Пояснения к сведениям об уточняемом земельном участке с кадастровым номером 53:23:8423302:572 :

1.	-

Сведения об уточняемых земельных участках

1. Сведения о характерных точках границы уточняемого земельного участка с кадастровым номером 53:23:8423302:573 :

Система координат МСК-53, зона 2 **Зона № 2**

Обозначение характерных точек границ	Координаты, м				Метод определения координат	Формулы, примененные для расчета средней квадратической погрешности определения координат характерных точек границ (Mt), с подставленными в такие формулы значениями и итоговые (вычисленные) значения Mt, м	Описание закрепления точки
	содержатся в Едином государственном реестре недвижимости		определены в результате выполнения комплексных кадастровых работ				
	X	Y	X	Y			
1	2	3	4	5	6	7	8
н1086У	-	-	581819.56	2177794.54	Метод спутниковых геодезических измерений (определений)	Mt=√ Mx2+√My2 = 0,10	-
н1147У	-	-	581818.14	2177800.65	Метод спутниковых геодезических измерений (определений)	Mt=√ Mx2+√My2 = 0,10	-
н1148У	-	-	581814.33	2177799.71	Метод спутниковых геодезических измерений (определений)	Mt=√ Mx2+√My2 = 0,10	-
н1088У	-	-	581815.81	2177793.63	Метод спутниковых геодезических измерений (определений)	Mt=√ Mx2+√My2 = 0,10	-
н1086У	-	-	581819.56	2177794.54	Метод спутниковых геодезических измерений (определений)	Mt=√ Mx2+√My2 = 0,10	-

2. Сведения о частях границ уточняемого земельного участка с кадастровым номером 53:23:8423302:573 :

Обозначение части границ		Горизонтальное проложение (S), м	Описание прохождения части границ	Сведения о согласовании местоположения границ (согласовано/спорное)
от т.	до т.			
1	2	3	4	5
н1086У	н1147У	6.27	-	-
н1147У	н1148У	3.92	-	-
н1148У	н1088У	6.26	-	-
н1088У	н1086У	3.86	-	-

3. Сведения о характеристиках уточняемого земельного участка с кадастровым номером 53:23:8423302:573 :

№ п/п	Наименование характеристики земельного участка	Значение характеристики
1	2	3
1.	Адрес земельного участка	-
1.1.	Сведения о местоположении земельного участка (при отсутствии адреса) в структурированном в соответствии с федеральной информационной адресной системой виде	-
1.2.	Дополнительные сведения о местоположении земельного участка	-
2.	Площадь земельного участка ± величина погрешности определения (вычисления) площади (Р ± ΔР), м2	24 ± 2
3.	Формула, примененная для вычисления предельной погрешности определения площади земельного участка, с подставленными значениями и итоговые (вычисленные) значения (ΔР), м2	ΔР=3.5*Mt*√P=3.5*0,1*√24=2
4.	Площадь земельного участка согласно сведениям Единого государственного реестра недвижимости (Ркад), м2	22
5.	Оценка расхождения Р и Ркад (Р - Ркад), м2	2
6.	Предельные минимальный и максимальный размеры земельного участка (Рмин и Рмакс), м2	- -
7.	Вид (виды) разрешенного использования	Под гараж
7.1.	Дополнительные сведения об использовании земельного участка	-
8.	Кадастровый или иной государственный учетный номер (инвентарный) здания, сооружения, объекта незавершенного строительства, расположенного на земельном участке	53:23:8423302:1788
9.	Сведения о земельных участках (землях общего пользования, территории общего пользования), посредством которых обеспечивается доступ	Земли общего пользования
10.	Иные сведения	-

4. Пояснения к сведениям об уточняемом земельном участке с кадастровым номером 53:23:8423302:573 :

1.	-

Сведения об уточняемых земельных участках

1. Сведения о характерных точках границы уточняемого земельного участка с кадастровым номером 53:23:8423302:574 :

Система координат МСК-53, зона 2 **Зона № 2**

Обозначение характерных точек границ	Координаты, м				Метод определения координат	Формулы, примененные для расчета средней квадратической погрешности определения координат характерных точек границ (Mt), с подставленными в такие формулы значениями и итоговые (вычисленные) значения Mt, м	Описание закрепления точки
	содержатся в Едином государственном реестре недвижимости		определены в результате выполнения комплексных кадастровых работ				
	X	Y	X	Y			
1	2	3	4	5	6	7	8
н1088У	-	-	581815.81	2177793.63	Метод спутниковых геодезических измерений (определений)	Mt=√ Mx2+√My2 = 0,10	-
н1148У	-	-	581814.33	2177799.71	Метод спутниковых геодезических измерений (определений)	Mt=√ Mx2+√My2 = 0,10	-
н1149У	-	-	581814.25	2177800.01	Метод спутниковых геодезических измерений (определений)	Mt=√ Mx2+√My2 = 0,10	-
н1150У	-	-	581811.21	2177799.26	Метод спутниковых геодезических измерений (определений)	Mt=√ Mx2+√My2 = 0,10	-
н1151У	-	-	581811.28	2177798.97	Метод спутниковых геодезических измерений (определений)	Mt=√ Mx2+√My2 = 0,10	-
н1090У	-	-	581812.76	2177792.89	Метод спутниковых геодезических измерений (определений)	Mt=√ Mx2+√My2 = 0,10	-

1. Сведения о характерных точках границы уточняемого земельного участка с кадастровым номером 53:23:8423302:574 :

Система координат МСК-53, зона 2 **Зона № 2**

Обозначение характерных точек границ	Координаты, м				Метод определения координат	Формулы, примененные для расчета средней квадратической погрешности определения координат характерных точек границ (Mt), с подставленными в такие формулы значениями и итоговые (вычисленные) значения Mt, м	Описание закрепления точки
	содержатся в Едином государственном реестре недвижимости		определены в результате выполнения комплексных кадастровых работ				
	X	Y	X	Y			
1	2	3	4	5	6	7	8
н1088У	-	-	581815.81	2177793.63	Метод спутниковых геодезических измерений (определений)	Mt=√ Mx2+√My2 = 0,10	-

2. Сведения о частях границ уточняемого земельного участка с кадастровым номером 53:23:8423302:574 :

Обозначение части границ		Горизонтальное проложение (S), м	Описание прохождения части границ	Сведения о согласовании местоположения границ (согласовано/спорное)
от т.	до т.			
1	2	3	4	5
н1088У	н1148У	6.26	-	-
н1148У	н1149У	0.31	-	-
н1149У	н1150У	3.13	-	-
н1150У	н1151У	0.30	-	-
н1151У	н1090У	6.26	-	-
н1090У	н1088У	3.14	-	-

3. Сведения о характеристиках уточняемого земельного участка с кадастровым номером 53:23:8423302:574 :

№ п/п	Наименование характеристики земельного участка	Значение характеристики
1	2	3
1.	Адрес земельного участка	-
1.1.	Сведения о местоположении земельного участка (при отсутствии адреса) в структурированном в соответствии с федеральной информационной адресной системой виде	-
1.2.	Дополнительные сведения о местоположении земельного участка	-
2.	Площадь земельного участка ± величина погрешности определения (вычисления) площади (P ± ΔP), м2	21 ± 2
3.	Формула, примененная для вычисления предельной погрешности определения площади земельного участка, с подставленными значениями и итоговые (вычисленные) значения (ΔP), м2	ΔP=3.5*Mt*√P=3.5*0,1*√21=2
4.	Площадь земельного участка согласно сведениям Единого государственного реестра недвижимости (Ркад), м2	21
5.	Оценка расхождения Р и Ркад (Р - Ркад), м2	-
6.	Предельные минимальный и максимальный размеры земельного участка (Рмин и Рмакс), м2	- -

3. Сведения о характеристиках уточняемого земельного участка с кадастровым номером 53:23:8423302:574 :

№ п/п	Наименование характеристики земельного участка	Значение характеристики
1	2	3
7.	Вид (виды) разрешенного использования	для строительства и эксплуатации гаража
7.1.	Дополнительные сведения об использовании земельного участка	-
8.	Кадастровый или иной государственный учетный номер (инвентарный) здания, сооружения, объекта незавершенного строительства, расположенного на земельном участке	53:23:8423302:1426
9.	Сведения о земельных участках (землях общего пользования, территории общего пользования), посредством которых обеспечивается доступ	Земли общего пользования
10.	Иные сведения	-

4. Пояснения к сведениям об уточняемом земельном участке с кадастровым номером 53:23:8423302:574 :

1.	-

Сведения об уточняемых земельных участках

1. Сведения о характерных точках границы уточняемого земельного участка с кадастровым номером 53:23:8423302:575 :

Система координат МСК-53, зона 2 **Зона № 2**

Обозначение характерных точек границ	Координаты, м				Метод определения координат	Формулы, примененные для расчета средней квадратической погрешности определения координат характерных точек границ (Mt), с подставленными в такие формулы значениями и итоговые (вычисленные) значения Mt, м	Описание закрепления точки
	содержатся в Едином государственном реестре недвижимости		определены в результате выполнения комплексных кадастровых работ				
	X	Y	X	Y			
1	2	3	4	5	6	7	8
н1090У	-	-	581812.76	2177792.89	Метод спутниковых геодезических измерений (определений)	Mt=√ Mx2+√My2 = 0,10	-
н1151У	-	-	581811.28	2177798.97	Метод спутниковых геодезических измерений (определений)	Mt=√ Mx2+√My2 = 0,10	-
н1150У	-	-	581811.21	2177799.26	Метод спутниковых геодезических измерений (определений)	Mt=√ Mx2+√My2 = 0,10	-
н1152У	-	-	581811.11	2177799.66	Метод спутниковых геодезических измерений (определений)	Mt=√ Mx2+√My2 = 0,10	-
н1153У	-	-	581808.08	2177798.92	Метод спутниковых геодезических измерений (определений)	Mt=√ Mx2+√My2 = 0,10	-
н1154У	-	-	581808.25	2177798.22	Метод спутниковых геодезических измерений (определений)	Mt=√ Mx2+√My2 = 0,10	-

1. Сведения о характерных точках границы уточняемого земельного участка с кадастровым номером 53:23:8423302:575 :

Система координат МСК-53, зона 2 **Зона № 2**

Обозначение характерных точек границ	Координаты, м				Метод определения координат	Формулы, примененные для расчета средней квадратической погрешности определения координат характерных точек границ (Mt), с подставленными в такие формулы значениями и итоговые (вычисленные) значения Mt, м	Описание закрепления точки
	содержатся в Едином государственном реестре недвижимости		определены в результате выполнения комплексных кадастровых работ				
	X	Y	X	Y			
1	2	3	4	5	6	7	8
н1093У	-	-	581809.72	2177792.16	Метод спутниковых геодезических измерений (определений)	Mt=√ Mx2+√My2 = 0,10	-
н1091У	-	-	581812.37	2177792.80	Метод спутниковых геодезических измерений (определений)	Mt=√ Mx2+√My2 = 0,10	-
н1090У	-	-	581812.76	2177792.89	Метод спутниковых геодезических измерений (определений)	Mt=√ Mx2+√My2 = 0,10	-

2. Сведения о частях границ уточняемого земельного участка с кадастровым номером 53:23:8423302:575 :

Обозначение части границ		Горизонтальное проложение (S), м	Описание прохождения части границ	Сведения о согласовании местоположения границ (согласовано/спорное)
от т.	до т.			
1	2	3	4	5
н1090У	н1151У	6.26	-	-
н1151У	н1150У	0.30	-	-
н1150У	н1152У	0.41	-	-
н1152У	н1153У	3.12	-	-
н1153У	н1154У	0.72	-	-
н1154У	н1093У	6.24	-	-
н1093У	н1091У	2.73	-	-
н1091У	н1090У	0.40	-	-

3. Сведения о характеристиках уточняемого земельного участка с кадастровым номером 53:23:8423302:575 :

№ п/п	Наименование характеристики земельного участка	Значение характеристики
1	2	3
1.	Адрес земельного участка	-
1.1.	Сведения о местоположении земельного участка (при отсутствии адреса) в структурированном в соответствии с федеральной информационной адресной системой виде	-
1.2.	Дополнительные сведения о местоположении земельного участка	-
2.	Площадь земельного участка ± величина погрешности определения (вычисления) площади (Р ± ΔР), м2	22 ± 2
3.	Формула, примененная для вычисления предельной погрешности определения площади земельного участка, с подставленными значениями и итоговые (вычисленные) значения (ΔР), м2	ΔР=3.5*Mt*√P=3.5*0,1*√22=2
4.	Площадь земельного участка согласно сведениям Единого государственного реестра недвижимости (Ркад), м2	22
5.	Оценка расхождения Р и Ркад (Р - Ркад), м2	-
6.	Предельные минимальный и максимальный размеры земельного участка (Рмин и Рмакс), м2	- -
7.	Вид (виды) разрешенного использования	для эксплуатации гаража
7.1.	Дополнительные сведения об использовании земельного участка	-
8.	Кадастровый или иной государственный учетный номер (инвентарный) здания, сооружения, объекта незавершенного строительства, расположенного на земельном участке	53:23:0000000:11151
9.	Сведения о земельных участках (землях общего пользования, территории общего пользования), посредством которых обеспечивается доступ	Земли общего пользования
10.	Иные сведения	-

4. Пояснения к сведениям об уточняемом земельном участке с кадастровым номером 53:23:8423302:575 :

1.	-

Сведения об уточняемых земельных участках

1. Сведения о характерных точках границы уточняемого земельного участка с кадастровым номером 53:23:8423302:576 :

Система координат МСК-53, зона 2 **Зона № 2**

Обозначение характерных точек границ	Координаты, м				Метод определения координат	Формулы, примененные для расчета средней квадратической погрешности определения координат характерных точек границ (Mt), с подставленными в такие формулы значениями и итоговые (вычисленные) значения Mt, м	Описание закрепления точки
	содержатся в Едином государственном реестре недвижимости		определены в результате выполнения комплексных кадастровых работ				
	X	Y	X	Y			
1	2	3	4	5	6	7	8
н1093У	-	-	581809.72	2177792.16	Метод спутниковых геодезических измерений (определений)	Mt=√ Mx2+√My2 = 0,10	-
н1154У	-	-	581808.25	2177798.22	Метод спутниковых геодезических измерений (определений)	Mt=√ Mx2+√My2 = 0,10	-
н1155У	-	-	581804.73	2177797.36	Метод спутниковых геодезических измерений (определений)	Mt=√ Mx2+√My2 = 0,10	-
н1097У	-	-	581806.22	2177791.31	Метод спутниковых геодезических измерений (определений)	Mt=√ Mx2+√My2 = 0,10	-
н1094У	-	-	581808.86	2177791.95	Метод спутниковых геодезических измерений (определений)	Mt=√ Mx2+√My2 = 0,10	-
н1093У	-	-	581809.72	2177792.16	Метод спутниковых геодезических измерений (определений)	Mt=√ Mx2+√My2 = 0,10	-

2. Сведения о частях границ уточняемого земельного участка с кадастровым номером 53:23:8423302:576 :

Обозначение части границ		Горизонтальное проложение (S), м	Описание прохождения части границ	Сведения о согласовании местоположения границ (согласовано/спорное)
от т.	до т.			
1	2	3	4	5
н1093У	н1154У	6.24	-	-
н1154У	н1155У	3.62	-	-
н1155У	н1097У	6.23	-	-
н1097У	н1094У	2.72	-	-
н1094У	н1093У	0.89	-	-

3. Сведения о характеристиках уточняемого земельного участка с кадастровым номером 53:23:8423302:576 :

№ п/п	Наименование характеристики земельного участка	Значение характеристики
1	2	3
1.	Адрес земельного участка	-
1.1.	Сведения о местоположении земельного участка (при отсутствии адреса) в структурированном в соответствии с федеральной информационной адресной системой виде	-
1.2.	Дополнительные сведения о местоположении земельного участка	-
2.	Площадь земельного участка ± величина погрешности определения (вычисления) площади (Р ± ΔР), м2	23 ± 2
3.	Формула, примененная для вычисления предельной погрешности определения площади земельного участка, с подставленными значениями и итоговые (вычисленные) значения (ΔР), м2	ΔР=3.5*Mt*√P=3.5*0,1*√23=2
4.	Площадь земельного участка согласно сведениям Единого государственного реестра недвижимости (Ркад), м2	23
5.	Оценка расхождения Р и Ркад (Р - Ркад), м2	-
6.	Предельные минимальный и максимальный размеры земельного участка (Рмин и Рмакс), м2	- -
7.	Вид (виды) разрешенного использования	Под коммунально-складские объекты
7.1.	Дополнительные сведения об использовании земельного участка	-
8.	Кадастровый или иной государственный учетный номер (инвентарный) здания, сооружения, объекта незавершенного строительства, расположенного на земельном участке	-
9.	Сведения о земельных участках (землях общего пользования, территории общего пользования), посредством которых обеспечивается доступ	Земли общего пользования
10.	Иные сведения	-

4. Пояснения к сведениям об уточняемом земельном участке с кадастровым номером 53:23:8423302:576 :

1.	-

Сведения об уточняемых земельных участках

1. Сведения о характерных точках границы уточняемого земельного участка с кадастровым номером 53:23:8423302:577 :

Система координат МСК-53, зона 2 **Зона № 2**

Обозначение характерных точек границ	Координаты, м				Метод определения координат	Формулы, примененные для расчета средней квадратической погрешности определения координат характерных точек границ (Mt), с подставленными в такие формулы значениями и итоговые (вычисленные) значения Mt, м	Описание закрепления точки
	содержатся в Едином государственном реестре недвижимости		определены в результате выполнения комплексных кадастровых работ				
	X	Y	X	Y			
1	2	3	4	5	6	7	8
н1097У	-	-	581806.22	2177791.31	Метод спутниковых геодезических измерений (определений)	Mt=√ Mx2+√My2 = 0,10	-
н1155У	-	-	581804.73	2177797.36	Метод спутниковых геодезических измерений (определений)	Mt=√ Mx2+√My2 = 0,10	-
н1156У	-	-	581801.36	2177796.54	Метод спутниковых геодезических измерений (определений)	Mt=√ Mx2+√My2 = 0,10	-
н1101У	-	-	581802.85	2177790.49	Метод спутниковых геодезических измерений (определений)	Mt=√ Mx2+√My2 = 0,10	-
н1098У	-	-	581805.68	2177791.17	Метод спутниковых геодезических измерений (определений)	Mt=√ Mx2+√My2 = 0,10	-
н1097У	-	-	581806.22	2177791.31	Метод спутниковых геодезических измерений (определений)	Mt=√ Mx2+√My2 = 0,10	-

2. Сведения о частях границ уточняемого земельного участка с кадастровым номером 53:23:8423302:577 :

Обозначение части границ		Горизонтальное проложение (S), м	Описание прохождения части границ	Сведения о согласовании местоположения границ (согласовано/спорное)
от т.	до т.			
1	2	3	4	5
н1097У	н1155У	6.23	-	-
н1155У	н1156У	3.47	-	-
н1156У	н1101У	6.23	-	-
н1101У	н1098У	2.91	-	-
н1098У	н1097У	0.56	-	-

3. Сведения о характеристиках уточняемого земельного участка с кадастровым номером 53:23:8423302:577 :

№ п/п	Наименование характеристики земельного участка	Значение характеристики
1	2	3
1.	Адрес земельного участка	-
1.1.	Сведения о местоположении земельного участка (при отсутствии адреса) в структурированном в соответствии с федеральной информационной адресной системой виде	-
1.2.	Дополнительные сведения о местоположении земельного участка	-
2.	Площадь земельного участка ± величина погрешности определения (вычисления) площади (Р ± ΔР), м2	22 ± 2
3.	Формула, примененная для вычисления предельной погрешности определения площади земельного участка, с подставленными значениями и итоговые (вычисленные) значения (ΔР), м2	ΔР=3.5*Mt*√P=3.5*0,1*√22=2
4.	Площадь земельного участка согласно сведениям Единого государственного реестра недвижимости (Ркад), м2	21
5.	Оценка расхождения Р и Ркад (Р - Ркад), м2	1
6.	Предельные минимальный и максимальный размеры земельного участка (Рмин и Рмакс), м2	- -
7.	Вид (виды) разрешенного использования	Под коммунально-складские объекты
7.1.	Дополнительные сведения об использовании земельного участка	-
8.	Кадастровый или иной государственный учетный номер (инвентарный) здания, сооружения, объекта незавершенного строительства, расположенного на земельном участке	-
9.	Сведения о земельных участках (землях общего пользования, территории общего пользования), посредством которых обеспечивается доступ	Земли общего пользования
10.	Иные сведения	-

4. Пояснения к сведениям об уточняемом земельном участке с кадастровым номером 53:23:8423302:577 :

1.	-

Сведения об уточняемых земельных участках

1. Сведения о характерных точках границы уточняемого земельного участка с кадастровым номером 53:23:8423302:578 :

Система координат МСК-53, зона 2 **Зона № 2**

Обозначение характерных точек границ	Координаты, м				Метод определения координат	Формулы, примененные для расчета средней квадратической погрешности определения координат характерных точек границ (Mt), с подставленными в такие формулы значениями и итоговые (вычисленные) значения Mt, м	Описание закрепления точки
	содержатся в Едином государственном реестре недвижимости		определены в результате выполнения комплексных кадастровых работ				
	X	Y	X	Y			
1	2	3	4	5	6	7	8
н1101У	-	-	581802.85	2177790.49	Метод спутниковых геодезических измерений (определений)	Mt=√ Mx2+√My2 = 0,10	-
н1156У	-	-	581801.36	2177796.54	Метод спутниковых геодезических измерений (определений)	Mt=√ Mx2+√My2 = 0,10	-
н1157У	-	-	581798.04	2177795.73	Метод спутниковых геодезических измерений (определений)	Mt=√ Mx2+√My2 = 0,10	-
н1103У	-	-	581799.47	2177789.67	Метод спутниковых геодезических измерений (определений)	Mt=√ Mx2+√My2 = 0,10	-
н1101У	-	-	581802.85	2177790.49	Метод спутниковых геодезических измерений (определений)	Mt=√ Mx2+√My2 = 0,10	-

2. Сведения о частях границ уточняемого земельного участка с кадастровым номером 53:23:8423302:578 :

Обозначение части границ		Горизонтальное проложение (S), м	Описание прохождения части границ	Сведения о согласовании местоположения границ (согласовано/спорное)
от т.	до т.			
1	2	3	4	5
н1101У	н1156У	6.23	-	-
н1156У	н1157У	3.42	-	-
н1157У	н1103У	6.23	-	-
н1103У	н1101У	3.48	-	-

3. Сведения о характеристиках уточняемого земельного участка с кадастровым номером 53:23:8423302:578 :

№ п/п	Наименование характеристики земельного участка	Значение характеристики
1	2	3
1.	Адрес земельного участка	-
1.1.	Сведения о местоположении земельного участка (при отсутствии адреса) в структурированном в соответствии с федеральной информационной адресной системой виде	-
1.2.	Дополнительные сведения о местоположении земельного участка	-
2.	Площадь земельного участка ± величина погрешности определения (вычисления) площади (Р ± ΔР), м2	21 ± 2
3.	Формула, примененная для вычисления предельной погрешности определения площади земельного участка, с подставленными значениями и итоговые (вычисленные) значения (ΔР), м2	ΔР=3.5*Mt*√P=3.5*0,1*√21=2
4.	Площадь земельного участка согласно сведениям Единого государственного реестра недвижимости (Ркад), м2	21
5.	Оценка расхождения Р и Ркад (Р - Ркад), м2	-
6.	Предельные минимальный и максимальный размеры земельного участка (Рмин и Рмакс), м2	- -
7.	Вид (виды) разрешенного использования	Под коммунально-складские объекты
7.1.	Дополнительные сведения об использовании земельного участка	-
8.	Кадастровый или иной государственный учетный номер (инвентарный) здания, сооружения, объекта незавершенного строительства, расположенного на земельном участке	53:23:8423302:1786
9.	Сведения о земельных участках (землях общего пользования, территории общего пользования), посредством которых обеспечивается доступ	Земли общего пользования
10.	Иные сведения	-

4. Пояснения к сведениям об уточняемом земельном участке с кадастровым номером 53:23:8423302:578 :

1.	-

Сведения об уточняемых земельных участках

1. Сведения о характерных точках границы уточняемого земельного участка с кадастровым номером 53:23:8423302:579 :

Система координат МСК-53, зона 2 **Зона № 2**

Обозначение характерных точек границ	Координаты, м				Метод определения координат	Формулы, примененные для расчета средней квадратической погрешности определения координат характерных точек границ (Mt), с подставленными в такие формулы значениями и итоговые (вычисленные) значения Mt, м	Описание закрепления точки
	содержатся в Едином государственном реестре недвижимости		определены в результате выполнения комплексных кадастровых работ				
	X	Y	X	Y			
1	2	3	4	5	6	7	8
н1103У	-	-	581799.47	2177789.67	Метод спутниковых геодезических измерений (определений)	Mt=√ Mx2+√My2 = 0,10	-
н1157У	-	-	581798.04	2177795.73	Метод спутниковых геодезических измерений (определений)	Mt=√ Mx2+√My2 = 0,10	-
н1158У	-	-	581794.80	2177794.94	Метод спутниковых геодезических измерений (определений)	Mt=√ Mx2+√My2 = 0,10	-
н1105У	-	-	581796.30	2177788.90	Метод спутниковых геодезических измерений (определений)	Mt=√ Mx2+√My2 = 0,10	-
н1103У	-	-	581799.47	2177789.67	Метод спутниковых геодезических измерений (определений)	Mt=√ Mx2+√My2 = 0,10	-

2. Сведения о частях границ уточняемого земельного участка с кадастровым номером 53:23:8423302:579 :

Обозначение части границ		Горизонтальное проложение (S), м	Описание прохождения части границ	Сведения о согласовании местоположения границ (согласовано/спорное)
от т.	до т.			
1	2	3	4	5
н1103У	н1157У	6.23	-	-
н1157У	н1158У	3.33	-	-
н1158У	н1105У	6.22	-	-
н1105У	н1103У	3.26	-	-

3. Сведения о характеристиках уточняемого земельного участка с кадастровым номером 53:23:8423302:579 :

№ п/п	Наименование характеристики земельного участка	Значение характеристики
1	2	3
1.	Адрес земельного участка	-
1.1.	Сведения о местоположении земельного участка (при отсутствии адреса) в структурированном в соответствии с федеральной информационной адресной системой виде	-
1.2.	Дополнительные сведения о местоположении земельного участка	-
2.	Площадь земельного участка ± величина погрешности определения (вычисления) площади (Р ± ΔР), м2	21 ± 2
3.	Формула, примененная для вычисления предельной погрешности определения площади земельного участка, с подставленными значениями и итоговые (вычисленные) значения (ΔР), м2	ΔР=3.5*Mt*√P=3.5*0,1*√21=2
4.	Площадь земельного участка согласно сведениям Единого государственного реестра недвижимости (Ркад), м2	21
5.	Оценка расхождения Р и Ркад (Р - Ркад), м2	-
6.	Предельные минимальный и максимальный размеры земельного участка (Рмин и Рмакс), м2	- -
7.	Вид (виды) разрешенного использования	Под коммунально-складские объекты
7.1.	Дополнительные сведения об использовании земельного участка	-
8.	Кадастровый или иной государственный учетный номер (инвентарный) здания, сооружения, объекта незавершенного строительства, расположенного на земельном участке	-
9.	Сведения о земельных участках (землях общего пользования, территории общего пользования), посредством которых обеспечивается доступ	Земли общего пользования
10.	Иные сведения	-

4. Пояснения к сведениям об уточняемом земельном участке с кадастровым номером 53:23:8423302:579 :

1.	-

Сведения об уточняемых земельных участках

1. Сведения о характерных точках границы уточняемого земельного участка с кадастровым номером 53:23:8423302:580 :

Система координат МСК-53, зона 2 **Зона № 2**

Обозначение характерных точек границ	Координаты, м				Метод определения координат	Формулы, примененные для расчета средней квадратической погрешности определения координат характерных точек границ (Mt), с подставленными в такие формулы значениями и итоговые (вычисленные) значения Mt, м	Описание закрепления точки
	содержатся в Едином государственном реестре недвижимости		определены в результате выполнения комплексных кадастровых работ				
	X	Y	X	Y			
1	2	3	4	5	6	7	8
н1105У	-	-	581796.30	2177788.90	Метод спутниковых геодезических измерений (определений)	Mt=√ Mx2+√My2 = 0,10	-
н1158У	-	-	581794.80	2177794.94	Метод спутниковых геодезических измерений (определений)	Mt=√ Mx2+√My2 = 0,10	-
н1159У	-	-	581791.60	2177794.17	Метод спутниковых геодезических измерений (определений)	Mt=√ Mx2+√My2 = 0,10	-
н1108У	-	-	581793.08	2177788.13	Метод спутниковых геодезических измерений (определений)	Mt=√ Mx2+√My2 = 0,10	-
н1106У	-	-	581796.10	2177788.85	Метод спутниковых геодезических измерений (определений)	Mt=√ Mx2+√My2 = 0,10	-
н1105У	-	-	581796.30	2177788.90	Метод спутниковых геодезических измерений (определений)	Mt=√ Mx2+√My2 = 0,10	-

2. Сведения о частях границ уточняемого земельного участка с кадастровым номером 53:23:8423302:580 :

Обозначение части границ		Горизонтальное проложение (S), м	Описание прохождения части границ	Сведения о согласовании местоположения границ (согласовано/спорное)
от т.	до т.			
1	2	3	4	5
н1105У	н1158У	6.22	-	-
н1158У	н1159У	3.29	-	-
н1159У	н1108У	6.22	-	-
н1108У	н1106У	3.10	-	-
н1106У	н1105У	0.21	-	-

3. Сведения о характеристиках уточняемого земельного участка с кадастровым номером 53:23:8423302:580 :

№ п/п	Наименование характеристики земельного участка	Значение характеристики
1	2	3
1.	Адрес земельного участка	-
1.1.	Сведения о местоположении земельного участка (при отсутствии адреса) в структурированном в соответствии с федеральной информационной адресной системой виде	-
1.2.	Дополнительные сведения о местоположении земельного участка	-
2.	Площадь земельного участка ± величина погрешности определения (вычисления) площади (Р ± ΔР), м2	21 ± 2
3.	Формула, примененная для вычисления предельной погрешности определения площади земельного участка, с подставленными значениями и итоговые (вычисленные) значения (ΔР), м2	ΔР=3.5*Mt*√P=3.5*0,1*√21=2
4.	Площадь земельного участка согласно сведениям Единого государственного реестра недвижимости (Ркад), м2	21
5.	Оценка расхождения Р и Ркад (Р - Ркад), м2	-
6.	Предельные минимальный и максимальный размеры земельного участка (Рмин и Рмакс), м2	- -
7.	Вид (виды) разрешенного использования	Для эксплуатации гаража
7.1.	Дополнительные сведения об использовании земельного участка	-
8.	Кадастровый или иной государственный учетный номер (инвентарный) здания, сооружения, объекта незавершенного строительства, расположенного на земельном участке	53:23:8423302:2384
9.	Сведения о земельных участках (землях общего пользования, территории общего пользования), посредством которых обеспечивается доступ	Земли общего пользования
10.	Иные сведения	-

4. Пояснения к сведениям об уточняемом земельном участке с кадастровым номером 53:23:8423302:580 :

1.	-

Сведения об уточняемых земельных участках

1. Сведения о характерных точках границы уточняемого земельного участка с кадастровым номером 53:23:8423302:581 :

Система координат МСК-53, зона 2 **Зона № 2**

Обозначение характерных точек границ	Координаты, м				Метод определения координат	Формулы, примененные для расчета средней квадратической погрешности определения координат характерных точек границ (Mt), с подставленными в такие формулы значениями и итоговые (вычисленные) значения Mt, м	Описание закрепления точки
	содержатся в Едином государственном реестре недвижимости		определены в результате выполнения комплексных кадастровых работ				
	X	Y	X	Y			
1	2	3	4	5	6	7	8
н1108У	-	-	581793.08	2177788.13	Метод спутниковых геодезических измерений (определений)	Mt=√ Mx2+√My2 = 0,10	-
н1159У	-	-	581791.60	2177794.17	Метод спутниковых геодезических измерений (определений)	Mt=√ Mx2+√My2 = 0,10	-
н1160У	-	-	581788.10	2177793.30	Метод спутниковых геодезических измерений (определений)	Mt=√ Mx2+√My2 = 0,10	-
н1111У	-	-	581789.54	2177787.27	Метод спутниковых геодезических измерений (определений)	Mt=√ Mx2+√My2 = 0,10	-
н1109У	-	-	581792.65	2177788.01	Метод спутниковых геодезических измерений (определений)	Mt=√ Mx2+√My2 = 0,10	-
н1108У	-	-	581793.08	2177788.13	Метод спутниковых геодезических измерений (определений)	Mt=√ Mx2+√My2 = 0,10	-

2. Сведения о частях границ уточняемого земельного участка с кадастровым номером 53:23:8423302:581 :

Обозначение части границ		Горизонтальное проложение (S), м	Описание прохождения части границ	Сведения о согласовании местоположения границ (согласовано/спорное)
от т.	до т.			
1	2	3	4	5
н1108У	н1159У	6.22	-	-
н1159У	н1160У	3.61	-	-
н1160У	н1111У	6.20	-	-
н1111У	н1109У	3.20	-	-
н1109У	н1108У	0.45	-	-

3. Сведения о характеристиках уточняемого земельного участка с кадастровым номером 53:23:8423302:581 :

№ п/п	Наименование характеристики земельного участка	Значение характеристики
1	2	3
1.	Адрес земельного участка	-
1.1.	Сведения о местоположении земельного участка (при отсутствии адреса) в структурированном в соответствии с федеральной информационной адресной системой виде	-
1.2.	Дополнительные сведения о местоположении земельного участка	-
2.	Площадь земельного участка ± величина погрешности определения (вычисления) площади (Р ± ΔР), м2	23 ± 2
3.	Формула, примененная для вычисления предельной погрешности определения площади земельного участка, с подставленными значениями и итоговые (вычисленные) значения (ΔР), м2	ΔР=3.5*Mt*√P=3.5*0,1*√23=2
4.	Площадь земельного участка согласно сведениям Единого государственного реестра недвижимости (Ркад), м2	23
5.	Оценка расхождения Р и Ркад (Р - Ркад), м2	-
6.	Предельные минимальный и максимальный размеры земельного участка (Рмин и Рмакс), м2	- -
7.	Вид (виды) разрешенного использования	Под коммунально-складские объекты
7.1.	Дополнительные сведения об использовании земельного участка	-
8.	Кадастровый или иной государственный учетный номер (инвентарный) здания, сооружения, объекта незавершенного строительства, расположенного на земельном участке	-
9.	Сведения о земельных участках (землях общего пользования, территории общего пользования), посредством которых обеспечивается доступ	Земли общего пользования
10.	Иные сведения	-

4. Пояснения к сведениям об уточняемом земельном участке с кадастровым номером 53:23:8423302:581 :

1.	-

Сведения об уточняемых земельных участках

1. Сведения о характерных точках границы уточняемого земельного участка с кадастровым номером 53:23:8423302:582 :

Система координат МСК-53, зона 2 **Зона № 2**

Обозначение характерных точек границ	Координаты, м				Метод определения координат	Формулы, примененные для расчета средней квадратической погрешности определения координат характерных точек границ (Mt), с подставленными в такие формулы значениями и итоговые (вычисленные) значения Mt, м	Описание закрепления точки
	содержатся в Едином государственном реестре недвижимости		определены в результате выполнения комплексных кадастровых работ				
	X	Y	X	Y			
1	2	3	4	5	6	7	8
н1111У	-	-	581789.54	2177787.27	Метод спутниковых геодезических измерений (определений)	Mt=√ Mx2+√My2 = 0,10	-
н1160У	-	-	581788.10	2177793.30	Метод спутниковых геодезических измерений (определений)	Mt=√ Mx2+√My2 = 0,10	-
н1161У	-	-	581784.49	2177792.41	Метод спутниковых геодезических измерений (определений)	Mt=√ Mx2+√My2 = 0,10	-
н1114У	-	-	581785.84	2177786.31	Метод спутниковых геодезических измерений (определений)	Mt=√ Mx2+√My2 = 0,10	-
н1112У	-	-	581789.24	2177787.19	Метод спутниковых геодезических измерений (определений)	Mt=√ Mx2+√My2 = 0,10	-
н1111У	-	-	581789.54	2177787.27	Метод спутниковых геодезических измерений (определений)	Mt=√ Mx2+√My2 = 0,10	-

2. Сведения о частях границ уточняемого земельного участка с кадастровым номером 53:23:8423302:582 :

Обозначение части границ		Горизонтальное проложение (S), м	Описание прохождения части границ	Сведения о согласовании местоположения границ (согласовано/спорное)
от т.	до т.			
1	2	3	4	5
н1111У	н1160У	6.20	-	-
н1160У	н1161У	3.72	-	-
н1161У	н1114У	6.25	-	-
н1114У	н1112У	3.51	-	-
н1112У	н1111У	0.31	-	-

3. Сведения о характеристиках уточняемого земельного участка с кадастровым номером 53:23:8423302:582 :

№ п/п	Наименование характеристики земельного участка	Значение характеристики
1	2	3
1.	Адрес земельного участка	-
1.1.	Сведения о местоположении земельного участка (при отсутствии адреса) в структурированном в соответствии с федеральной информационной адресной системой виде	-
1.2.	Дополнительные сведения о местоположении земельного участка	-
2.	Площадь земельного участка ± величина погрешности определения (вычисления) площади (Р ± ΔР), м2	23 ± 2
3.	Формула, примененная для вычисления предельной погрешности определения площади земельного участка, с подставленными значениями и итоговые (вычисленные) значения (ΔР), м2	ΔР=3.5*Mt*√P=3.5*0,1*√23=2
4.	Площадь земельного участка согласно сведениям Единого государственного реестра недвижимости (Ркад), м2	21
5.	Оценка расхождения Р и Ркад (Р - Ркад), м2	2
6.	Предельные минимальный и максимальный размеры земельного участка (Рмин и Рмакс), м2	- -
7.	Вид (виды) разрешенного использования	Под коммунально-складские объекты
7.1.	Дополнительные сведения об использовании земельного участка	-
8.	Кадастровый или иной государственный учетный номер (инвентарный) здания, сооружения, объекта незавершенного строительства, расположенного на земельном участке	-
9.	Сведения о земельных участках (землях общего пользования, территории общего пользования), посредством которых обеспечивается доступ	Земли общего пользования
10.	Иные сведения	-

4. Пояснения к сведениям об уточняемом земельном участке с кадастровым номером 53:23:8423302:582 :

1.	-

Сведения об уточняемых земельных участках

1. Сведения о характерных точках границы уточняемого земельного участка с кадастровым номером 53:23:8423302:583 :

Система координат МСК-53, зона 2 **Зона № 2**

Обозначение характерных точек границ	Координаты, м				Метод определения координат	Формулы, примененные для расчета средней квадратической погрешности определения координат характерных точек границ (Mt), с подставленными в такие формулы значениями и итоговые (вычисленные) значения Mt, м	Описание закрепления точки
	содержатся в Едином государственном реестре недвижимости		определены в результате выполнения комплексных кадастровых работ				
	X	Y	X	Y			
1	2	3	4	5	6	7	8
н1114У	-	-	581785.84	2177786.31	Метод спутниковых геодезических измерений (определений)	Mt=√ Mx2+√My2 = 0,10	-
н1161У	-	-	581784.49	2177792.41	Метод спутниковых геодезических измерений (определений)	Mt=√ Mx2+√My2 = 0,10	-
н1162У	-	-	581780.78	2177791.49	Метод спутниковых геодезических измерений (определений)	Mt=√ Mx2+√My2 = 0,10	-
н1116У	-	-	581782.29	2177785.42	Метод спутниковых геодезических измерений (определений)	Mt=√ Mx2+√My2 = 0,10	-
н1114У	-	-	581785.84	2177786.31	Метод спутниковых геодезических измерений (определений)	Mt=√ Mx2+√My2 = 0,10	-

2. Сведения о частях границ уточняемого земельного участка с кадастровым номером 53:23:8423302:583 :

Обозначение части границ		Горизонтальное проложение (S), м	Описание прохождения части границ	Сведения о согласовании местоположения границ (согласовано/спорное)
от т.	до т.			
1	2	3	4	5
н1114У	н1161У	6.25	-	-
н1161У	н1162У	3.82	-	-
н1162У	н1116У	6.25	-	-
н1116У	н1114У	3.66	-	-

3. Сведения о характеристиках уточняемого земельного участка с кадастровым номером 53:23:8423302:583 :

№ п/п	Наименование характеристики земельного участка	Значение характеристики
1	2	3
1.	Адрес земельного участка	-
1.1.	Сведения о местоположении земельного участка (при отсутствии адреса) в структурированном в соответствии с федеральной информационной адресной системой виде	-
1.2.	Дополнительные сведения о местоположении земельного участка	-
2.	Площадь земельного участка ± величина погрешности определения (вычисления) площади (Р ± ΔР), м2	23 ± 2
3.	Формула, примененная для вычисления предельной погрешности определения площади земельного участка, с подставленными значениями и итоговые (вычисленные) значения (ΔР), м2	ΔP=3.5*Mt*√P=3.5*0,1*√23=2
4.	Площадь земельного участка согласно сведениям Единого государственного реестра недвижимости (Ркад), м2	22
5.	Оценка расхождения Р и Ркад (Р - Ркад), м2	1
6.	Предельные минимальный и максимальный размеры земельного участка (Рмин и Рмакс), м2	- -
7.	Вид (виды) разрешенного использования	под эксплуатацию гаража
7.1.	Дополнительные сведения об использовании земельного участка	-
8.	Кадастровый или иной государственный учетный номер (инвентарный) здания, сооружения, объекта незавершенного строительства, расположенного на земельном участке	53:23:8423302:1784
9.	Сведения о земельных участках (землях общего пользования, территории общего пользования), посредством которых обеспечивается доступ	Земли общего пользования
10.	Иные сведения	-

4. Пояснения к сведениям об уточняемом земельном участке с кадастровым номером 53:23:8423302:583 :

1.	-

Сведения об уточняемых земельных участках

1. Сведения о характерных точках границы уточняемого земельного участка с кадастровым номером 53:23:8423302:584 :

Система координат МСК-53, зона 2 **Зона № 2**

Обозначение характерных точек границ	Координаты, м				Метод определения координат	Формулы, примененные для расчета средней квадратической погрешности определения координат характерных точек границ (Mt), с подставленными в такие формулы значениями и итоговые (вычисленные) значения Mt, м	Описание закрепления точки
	содержатся в Едином государственном реестре недвижимости		определены в результате выполнения комплексных кадастровых работ				
	X	Y	X	Y			
1	2	3	4	5	6	7	8
н1116У	-	-	581782.29	2177785.42	Метод спутниковых геодезических измерений (определений)	Mt=√ Mx2+√My2 = 0,10	-
н1162У	-	-	581780.78	2177791.49	Метод спутниковых геодезических измерений (определений)	Mt=√ Mx2+√My2 = 0,10	-
н1163У	-	-	581777.60	2177790.69	Метод спутниковых геодезических измерений (определений)	Mt=√ Mx2+√My2 = 0,10	-
н1119У	-	-	581779.11	2177784.61	Метод спутниковых геодезических измерений (определений)	Mt=√ Mx2+√My2 = 0,10	-
н1116У	-	-	581782.29	2177785.42	Метод спутниковых геодезических измерений (определений)	Mt=√ Mx2+√My2 = 0,10	-

2. Сведения о частях границ уточняемого земельного участка с кадастровым номером 53:23:8423302:584 :

Обозначение части границ		Горизонтальное проложение (S), м	Описание прохождения части границ	Сведения о согласовании местоположения границ (согласовано/спорное)
от т.	до т.			
1	2	3	4	5
н1116У	н1162У	6.25	-	-
н1162У	н1163У	3.28	-	-
н1163У	н1119У	6.26	-	-
н1119У	н1116У	3.28	-	-

3. Сведения о характеристиках уточняемого земельного участка с кадастровым номером 53:23:8423302:584 :

№ п/п	Наименование характеристики земельного участка	Значение характеристики
1	2	3
1.	Адрес земельного участка	-
1.1.	Сведения о местоположении земельного участка (при отсутствии адреса) в структурированном в соответствии с федеральной информационной адресной системой виде	-
1.2.	Дополнительные сведения о местоположении земельного участка	-
2.	Площадь земельного участка ± величина погрешности определения (вычисления) площади (Р ± ΔР), м2	21 ± 2
3.	Формула, примененная для вычисления предельной погрешности определения площади земельного участка, с подставленными значениями и итоговые (вычисленные) значения (ΔР), м2	ΔР=3.5*Mt*√P=3.5*0,1*√21=2
4.	Площадь земельного участка согласно сведениям Единого государственного реестра недвижимости (Ркад), м2	21
5.	Оценка расхождения Р и Ркад (Р - Ркад), м2	-
6.	Предельные минимальный и максимальный размеры земельного участка (Рмин и Рмакс), м2	- -
7.	Вид (виды) разрешенного использования	Для эксплуатации гаража
7.1.	Дополнительные сведения об использовании земельного участка	-
8.	Кадастровый или иной государственный учетный номер (инвентарный) здания, сооружения, объекта незавершенного строительства, расположенного на земельном участке	53:23:0000000:5481
9.	Сведения о земельных участках (землях общего пользования, территории общего пользования), посредством которых обеспечивается доступ	Земли общего пользования
10.	Иные сведения	-

4. Пояснения к сведениям об уточняемом земельном участке с кадастровым номером 53:23:8423302:584 :

1.	-

Сведения об уточняемых земельных участках

1. Сведения о характерных точках границы уточняемого земельного участка с кадастровым номером 53:23:8423302:585 :

Система координат МСК-53, зона 2 **Зона № 2**

Обозначение характерных точек границ	Координаты, м				Метод определения координат	Формулы, примененные для расчета средней квадратической погрешности определения координат характерных точек границ (Mt), с подставленными в такие формулы значениями и итоговые (вычисленные) значения Mt, м	Описание закрепления точки
	содержатся в Едином государственном реестре недвижимости		определены в результате выполнения комплексных кадастровых работ				
	X	Y	X	Y			
1	2	3	4	5	6	7	8
н1119У	-	-	581779.11	2177784.61	Метод спутниковых геодезических измерений (определений)	Mt=√ Mx2+√My2 = 0,10	-
н1163У	-	-	581777.60	2177790.69	Метод спутниковых геодезических измерений (определений)	Mt=√ Mx2+√My2 = 0,10	-
н1164У	-	-	581774.08	2177789.81	Метод спутниковых геодезических измерений (определений)	Mt=√ Mx2+√My2 = 0,10	-
н1122У	-	-	581775.67	2177783.73	Метод спутниковых геодезических измерений (определений)	Mt=√ Mx2+√My2 = 0,10	-
н1119У	-	-	581779.11	2177784.61	Метод спутниковых геодезических измерений (определений)	Mt=√ Mx2+√My2 = 0,10	-

2. Сведения о частях границ уточняемого земельного участка с кадастровым номером 53:23:8423302:585 :

Обозначение части границ		Горизонтальное проложение (S), м	Описание прохождения части границ	Сведения о согласовании местоположения границ (согласовано/спорное)
от т.	до т.			
1	2	3	4	5
н1119У	н1163У	6.26	-	-
н1163У	н1164У	3.63	-	-
н1164У	н1122У	6.28	-	-
н1122У	н1119У	3.55	-	-

3. Сведения о характеристиках уточняемого земельного участка с кадастровым номером 53:23:8423302:585 :

№ п/п	Наименование характеристики земельного участка	Значение характеристики
1	2	3
1.	Адрес земельного участка	-
1.1.	Сведения о местоположении земельного участка (при отсутствии адреса) в структурированном в соответствии с федеральной информационной адресной системой виде	-
1.2.	Дополнительные сведения о местоположении земельного участка	-
2.	Площадь земельного участка ± величина погрешности определения (вычисления) площади (Р ± ΔР), м2	23 ± 2
3.	Формула, примененная для вычисления предельной погрешности определения площади земельного участка, с подставленными значениями и итоговые (вычисленные) значения (ΔР), м2	ΔР=3.5*Mt*√P=3.5*0,1*√23=2
4.	Площадь земельного участка согласно сведениям Единого государственного реестра недвижимости (Ркад), м2	23
5.	Оценка расхождения Р и Ркад (Р - Ркад), м2	-
6.	Предельные минимальный и максимальный размеры земельного участка (Рмин и Рмакс), м2	- -
7.	Вид (виды) разрешенного использования	для эксплуатации кирпичного гаража
7.1.	Дополнительные сведения об использовании земельного участка	-
8.	Кадастровый или иной государственный учетный номер (инвентарный) здания, сооружения, объекта незавершенного строительства, расположенного на земельном участке	53:23:0000000:5500
9.	Сведения о земельных участках (землях общего пользования, территории общего пользования), посредством которых обеспечивается доступ	Земли общего пользования
10.	Иные сведения	-

4. Пояснения к сведениям об уточняемом земельном участке с кадастровым номером 53:23:8423302:585 :

1.	-

Сведения об уточняемых земельных участках

1. Сведения о характерных точках границы уточняемого земельного участка с кадастровым номером 53:23:8423302:586 :

Система координат МСК-53, зона 2 **Зона № 2**

Обозначение характерных точек границ	Координаты, м				Метод определения координат	Формулы, примененные для расчета средней квадратической погрешности определения координат характерных точек границ (Mt), с подставленными в такие формулы значениями и итоговые (вычисленные) значения Mt, м	Описание закрепления точки
	содержатся в Едином государственном реестре недвижимости		определены в результате выполнения комплексных кадастровых работ				
	X	Y	X	Y			
1	2	3	4	5	6	7	8
н1122У	-	-	581775.67	2177783.73	Метод спутниковых геодезических измерений (определений)	Mt=√ Mx2+√My2 = 0,10	-
н1164У	-	-	581774.08	2177789.81	Метод спутниковых геодезических измерений (определений)	Mt=√ Mx2+√My2 = 0,10	-
н1165У	-	-	581770.56	2177788.92	Метод спутниковых геодезических измерений (определений)	Mt=√ Mx2+√My2 = 0,10	-
н1166У	-	-	581770.83	2177787.94	Метод спутниковых геодезических измерений (определений)	Mt=√ Mx2+√My2 = 0,10	-
н1125У	-	-	581772.23	2177782.86	Метод спутниковых геодезических измерений (определений)	Mt=√ Mx2+√My2 = 0,10	-
н1122У	-	-	581775.67	2177783.73	Метод спутниковых геодезических измерений (определений)	Mt=√ Mx2+√My2 = 0,10	-

2. Сведения о частях границ уточняемого земельного участка с кадастровым номером 53:23:8423302:586 :

Обозначение части границ		Горизонтальное проложение (S), м	Описание прохождения части границ	Сведения о согласовании местоположения границ (согласовано/спорное)
от т.	до т.			
1	2	3	4	5
н1122У	н1164У	6.28	-	-
н1164У	н1165У	3.63	-	-
н1165У	н1166У	1.02	-	-
н1166У	н1125У	5.27	-	-
н1125У	н1122У	3.55	-	-

3. Сведения о характеристиках уточняемого земельного участка с кадастровым номером 53:23:8423302:586 :

№ п/п	Наименование характеристики земельного участка	Значение характеристики
1	2	3
1.	Адрес земельного участка	-
1.1.	Сведения о местоположении земельного участка (при отсутствии адреса) в структурированном в соответствии с федеральной информационной адресной системой виде	-
1.2.	Дополнительные сведения о местоположении земельного участка	-
2.	Площадь земельного участка ± величина погрешности определения (вычисления) площади (Р ± ΔР), м2	23 ± 2
3.	Формула, примененная для вычисления предельной погрешности определения площади земельного участка, с подставленными значениями и итоговые (вычисленные) значения (ΔР), м2	ΔР=3.5*Mt*√P=3.5*0,1*√23=2
4.	Площадь земельного участка согласно сведениям Единого государственного реестра недвижимости (Ркад), м2	23
5.	Оценка расхождения Р и Ркад (Р - Ркад), м2	-
6.	Предельные минимальный и максимальный размеры земельного участка (Рмин и Рмакс), м2	- -
7.	Вид (виды) разрешенного использования	для эксплуатации кирпичного гаража
7.1.	Дополнительные сведения об использовании земельного участка	-
8.	Кадастровый или иной государственный учетный номер (инвентарный) здания, сооружения, объекта незавершенного строительства, расположенного на земельном участке	53:23:8423302:1534
9.	Сведения о земельных участках (землях общего пользования, территории общего пользования), посредством которых обеспечивается доступ	Земли общего пользования
10.	Иные сведения	-

4. Пояснения к сведениям об уточняемом земельном участке с кадастровым номером 53:23:8423302:586 :

1.	-

Сведения об уточняемых земельных участках

1. Сведения о характерных точках границы уточняемого земельного участка с кадастровым номером 53:23:8423302:587 :

Система координат МСК-53, зона 2 **Зона № 2**

Обозначение характерных точек границ	Координаты, м				Метод определения координат	Формулы, примененные для расчета средней квадратической погрешности определения координат характерных точек границ (Mt), с подставленными в такие формулы значениями и итоговые (вычисленные) значения Mt, м	Описание закрепления точки
	содержатся в Едином государственном реестре недвижимости		определены в результате выполнения комплексных кадастровых работ				
	X	Y	X	Y			
1	2	3	4	5	6	7	8
н1125У	-	-	581772.23	2177782.86	Метод спутниковых геодезических измерений (определений)	Mt=√ Mx2+√My2 = 0,10	-
н1166У	-	-	581770.83	2177787.94	Метод спутниковых геодезических измерений (определений)	Mt=√ Mx2+√My2 = 0,10	-
н1167У	-	-	581766.57	2177786.79	Метод спутниковых геодезических измерений (определений)	Mt=√ Mx2+√My2 = 0,10	-
н1128У	-	-	581767.94	2177781.76	Метод спутниковых геодезических измерений (определений)	Mt=√ Mx2+√My2 = 0,10	-
н1125У	-	-	581772.23	2177782.86	Метод спутниковых геодезических измерений (определений)	Mt=√ Mx2+√My2 = 0,10	-

2. Сведения о частях границ уточняемого земельного участка с кадастровым номером 53:23:8423302:587 :

Обозначение части границ		Горизонтальное проложение (S), м	Описание прохождения части границ	Сведения о согласовании местоположения границ (согласовано/спорное)
от т.	до т.			
1	2	3	4	5
н1125У	н1166У	5.27	-	-
н1166У	н1167У	4.41	-	-
н1167У	н1128У	5.21	-	-
н1128У	н1125У	4.43	-	-

3. Сведения о характеристиках уточняемого земельного участка с кадастровым номером 53:23:8423302:587 :

№ п/п	Наименование характеристики земельного участка	Значение характеристики
1	2	3
1.	Адрес земельного участка	-
1.1.	Сведения о местоположении земельного участка (при отсутствии адреса) в структурированном в соответствии с федеральной информационной адресной системой виде	-
1.2.	Дополнительные сведения о местоположении земельного участка	-
2.	Площадь земельного участка ± величина погрешности определения (вычисления) площади (Р ± ΔР), м2	23 ± 2
3.	Формула, примененная для вычисления предельной погрешности определения площади земельного участка, с подставленными значениями и итоговые (вычисленные) значения (ΔР), м2	ΔР=3.5*Mt*√P=3.5*0,1*√23=2
4.	Площадь земельного участка согласно сведениям Единого государственного реестра недвижимости (Ркад), м2	21
5.	Оценка расхождения Р и Ркад (Р - Ркад), м2	2
6.	Предельные минимальный и максимальный размеры земельного участка (Рмин и Рмакс), м2	- -
7.	Вид (виды) разрешенного использования	под эксплуатацию гаража
7.1.	Дополнительные сведения об использовании земельного участка	-
8.	Кадастровый или иной государственный учетный номер (инвентарный) здания, сооружения, объекта незавершенного строительства, расположенного на земельном участке	53:23:8423302:2356
9.	Сведения о земельных участках (землях общего пользования, территории общего пользования), посредством которых обеспечивается доступ	Земли общего пользования
10.	Иные сведения	-

4. Пояснения к сведениям об уточняемом земельном участке с кадастровым номером 53:23:8423302:587 :

1.	-

Сведения об уточняемых земельных участках

1. Сведения о характерных точках границы уточняемого земельного участка с кадастровым номером 53:23:8423302:588 :

Система координат МСК-53, зона 2 **Зона № 2**

Обозначение характерных точек границ	Координаты, м				Метод определения координат	Формулы, примененные для расчета средней квадратической погрешности определения координат характерных точек границ (Mt), с подставленными в такие формулы значениями и итоговые (вычисленные) значения Mt, м	Описание закрепления точки
	содержатся в Едином государственном реестре недвижимости		определены в результате выполнения комплексных кадастровых работ				
	X	Y	X	Y			
1	2	3	4	5	6	7	8
н1168У	-	-	581856.75	2177820.24	Метод спутниковых геодезических измерений (определений)	Mt=√ Mx2+√My2 = 0,10	-
н1169У	-	-	581855.19	2177826.26	Метод спутниковых геодезических измерений (определений)	Mt=√ Mx2+√My2 = 0,10	-
н1170У	-	-	581851.35	2177825.31	Метод спутниковых геодезических измерений (определений)	Mt=√ Mx2+√My2 = 0,10	-
н1171У	-	-	581852.92	2177819.28	Метод спутниковых геодезических измерений (определений)	Mt=√ Mx2+√My2 = 0,10	-
н1168У	-	-	581856.75	2177820.24	Метод спутниковых геодезических измерений (определений)	Mt=√ Mx2+√My2 = 0,10	-

2. Сведения о частях границ уточняемого земельного участка с кадастровым номером 53:23:8423302:588 :

Обозначение части границ		Горизонтальное проложение (S), м	Описание прохождения части границ	Сведения о согласовании местоположения границ (согласовано/спорное)
от т.	до т.			
1	2	3	4	5
н1168У	н1169У	6.22	-	-
н1169У	н1170У	3.96	-	-
н1170У	н1171У	6.23	-	-
н1171У	н1168У	3.95	-	-

3. Сведения о характеристиках уточняемого земельного участка с кадастровым номером 53:23:8423302:588 :

№ п/п	Наименование характеристики земельного участка	Значение характеристики
1	2	3
1.	Адрес земельного участка	-
1.1.	Сведения о местоположении земельного участка (при отсутствии адреса) в структурированном в соответствии с федеральной информационной адресной системой виде	-
1.2.	Дополнительные сведения о местоположении земельного участка	-
2.	Площадь земельного участка ± величина погрешности определения (вычисления) площади (Р ± ΔР), м2	25 ± 2
3.	Формула, примененная для вычисления предельной погрешности определения площади земельного участка, с подставленными значениями и итоговые (вычисленные) значения (ΔР), м2	ΔР=3.5*Mt*√P=3.5*0,1*√25=2
4.	Площадь земельного участка согласно сведениям Единого государственного реестра недвижимости (Ркад), м2	25
5.	Оценка расхождения Р и Ркад (Р - Ркад), м2	-
6.	Предельные минимальный и максимальный размеры земельного участка (Рмин и Рмакс), м2	- -
7.	Вид (виды) разрешенного использования	П.-П.1 (деловая зона обслуживания производства)
7.1.	Дополнительные сведения об использовании земельного участка	-
8.	Кадастровый или иной государственный учетный номер (инвентарный) здания, сооружения, объекта незавершенного строительства, расположенного на земельном участке	53:23:8423302:1781
9.	Сведения о земельных участках (землях общего пользования, территории общего пользования), посредством которых обеспечивается доступ	Земли общего пользования
10.	Иные сведения	-

4. Пояснения к сведениям об уточняемом земельном участке с кадастровым номером 53:23:8423302:588 :

1.	-

Сведения об уточняемых земельных участках

1. Сведения о характерных точках границы уточняемого земельного участка с кадастровым номером 53:23:8423302:589 :

Система координат МСК-53, зона 2 **Зона № 2**

Обозначение характерных точек границ	Координаты, м				Метод определения координат	Формулы, примененные для расчета средней квадратической погрешности определения координат характерных точек границ (Mt), с подставленными в такие формулы значениями и итоговые (вычисленные) значения Mt, м	Описание закрепления точки
	содержатся в Едином государственном реестре недвижимости		определены в результате выполнения комплексных кадастровых работ				
	X	Y	X	Y			
1	2	3	4	5	6	7	8
н1171У	-	-	581852.92	2177819.28	Метод спутниковых геодезических измерений (определений)	Mt=√ Mx2+√My2 = 0,10	-
н1170У	-	-	581851.35	2177825.31	Метод спутниковых геодезических измерений (определений)	Mt=√ Mx2+√My2 = 0,10	-
н1172У	-	-	581847.71	2177824.40	Метод спутниковых геодезических измерений (определений)	Mt=√ Mx2+√My2 = 0,10	-
н1173У	-	-	581849.23	2177818.34	Метод спутниковых геодезических измерений (определений)	Mt=√ Mx2+√My2 = 0,10	-
н1171У	-	-	581852.92	2177819.28	Метод спутниковых геодезических измерений (определений)	Mt=√ Mx2+√My2 = 0,10	-

2. Сведения о частях границ уточняемого земельного участка с кадастровым номером 53:23:8423302:589 :

Обозначение части границ		Горизонтальное проложение (S), м	Описание прохождения части границ	Сведения о согласовании местоположения границ (согласовано/спорное)
от т.	до т.			
1	2	3	4	5
н1171У	н1170У	6.23	-	-
н1170У	н1172У	3.75	-	-
н1172У	н1173У	6.25	-	-
н1173У	н1171У	3.81	-	-

3. Сведения о характеристиках уточняемого земельного участка с кадастровым номером 53:23:8423302:589 :

№ п/п	Наименование характеристики земельного участка	Значение характеристики
1	2	3
1.	Адрес земельного участка	-
1.1.	Сведения о местоположении земельного участка (при отсутствии адреса) в структурированном в соответствии с федеральной информационной адресной системой виде	-
1.2.	Дополнительные сведения о местоположении земельного участка	-
2.	Площадь земельного участка ± величина погрешности определения (вычисления) площади (Р ± ΔР), м2	24 ± 2
3.	Формула, примененная для вычисления предельной погрешности определения площади земельного участка, с подставленными значениями и итоговые (вычисленные) значения (ΔР), м2	ΔР=3.5*Mt*√P=3.5*0,1*√24=2
4.	Площадь земельного участка согласно сведениям Единого государственного реестра недвижимости (Ркад), м2	24
5.	Оценка расхождения Р и Ркад (Р - Ркад), м2	-
6.	Предельные минимальный и максимальный размеры земельного участка (Рмин и Рмакс), м2	- -
7.	Вид (виды) разрешенного использования	П.-П.1 (деловая зона обслуживания производства)
7.1.	Дополнительные сведения об использовании земельного участка	-
8.	Кадастровый или иной государственный учетный номер (инвентарный) здания, сооружения, объекта незавершенного строительства, расположенного на земельном участке	53:23:8423302:1973
9.	Сведения о земельных участках (землях общего пользования, территории общего пользования), посредством которых обеспечивается доступ	Земли общего пользования
10.	Иные сведения	-

4. Пояснения к сведениям об уточняемом земельном участке с кадастровым номером 53:23:8423302:589 :

1.	-

Сведения об уточняемых земельных участках

1. Сведения о характерных точках границы уточняемого земельного участка с кадастровым номером 53:23:8423302:2439 :

Система координат МСК-53, зона 2 **Зона № 2**

Обозначение характерных точек границ	Координаты, м				Метод определения координат	Формулы, примененные для расчета средней квадратической погрешности определения координат характерных точек границ (Mt), с подставленными в такие формулы значениями и итоговые (вычисленные) значения Mt, м	Описание закрепления точки
	содержатся в Едином государственном реестре недвижимости		определены в результате выполнения комплексных кадастровых работ				
	X	Y	X	Y			
1	2	3	4	5	6	7	8
н1173У	-	-	581849.23	2177818.34	Метод спутниковых геодезических измерений (определений)	Mt=√ Mx2+√My2 = 0,10	-
н1172У	-	-	581847.71	2177824.40	Метод спутниковых геодезических измерений (определений)	Mt=√ Mx2+√My2 = 0,10	-
н1174У	-	-	581844.08	2177823.50	Метод спутниковых геодезических измерений (определений)	Mt=√ Mx2+√My2 = 0,10	-
н1175У	-	-	581845.65	2177817.45	Метод спутниковых геодезических измерений (определений)	Mt=√ Mx2+√My2 = 0,10	-
н1173У	-	-	581849.23	2177818.34	Метод спутниковых геодезических измерений (определений)	Mt=√ Mx2+√My2 = 0,10	-

2. Сведения о частях границ уточняемого земельного участка с кадастровым номером 53:23:8423302:2439 :

Обозначение части границ		Горизонтальное проложение (S), м	Описание прохождения части границ	Сведения о согласовании местоположения границ (согласовано/спорное)
от т.	до т.			
1	2	3	4	5
н1173У	н1172У	6.25	-	-
н1172У	н1174У	3.74	-	-
н1174У	н1175У	6.25	-	-
н1175У	н1173У	3.69	-	-

3. Сведения о характеристиках уточняемого земельного участка с кадастровым номером 53:23:8423302:2439 :

№ п/п	Наименование характеристики земельного участка	Значение характеристики
1	2	3
1.	Адрес земельного участка	-
1.1.	Сведения о местоположении земельного участка (при отсутствии адреса) в структурированном в соответствии с федеральной информационной адресной системой виде	-
1.2.	Дополнительные сведения о местоположении земельного участка	-
2.	Площадь земельного участка ± величина погрешности определения (вычисления) площади (Р ± ΔР), м2	23 ± 42
3.	Формула, примененная для вычисления предельной погрешности определения площади земельного участка, с подставленными значениями и итоговые (вычисленные) значения (ΔР), м2	ΔР=3.5*Mt*√P=3.5*2,5*√23=42
4.	Площадь земельного участка согласно сведениям Единого государственного реестра недвижимости (Ркад), м2	21
5.	Оценка расхождения Р и Ркад (Р - Ркад), м2	2
6.	Предельные минимальный и максимальный размеры земельного участка (Рмин и Рмакс), м2	- -
7.	Вид (виды) разрешенного использования	для строительства и эксплуатации гаража
7.1.	Дополнительные сведения об использовании земельного участка	-
8.	Кадастровый или иной государственный учетный номер (инвентарный) здания, сооружения, объекта незавершенного строительства, расположенного на земельном участке	-
9.	Сведения о земельных участках (землях общего пользования, территории общего пользования), посредством которых обеспечивается доступ	Земли общего пользования
10.	Иные сведения	-

4. Пояснения к сведениям об уточняемом земельном участке с кадастровым номером 53:23:8423302:2439 :

1.	-

Сведения об уточняемых земельных участках

1. Сведения о характерных точках границы уточняемого земельного участка с кадастровым номером 53:23:8423302:591 :

Система координат МСК-53, зона 2 **Зона № 2**

Обозначение характерных точек границ	Координаты, м				Метод определения координат	Формулы, примененные для расчета средней квадратической погрешности определения координат характерных точек границ (Mt), с подставленными в такие формулы значениями и итоговые (вычисленные) значения Mt, м	Описание закрепления точки
	содержатся в Едином государственном реестре недвижимости		определены в результате выполнения комплексных кадастровых работ				
	X	Y	X	Y			
1	2	3	4	5	6	7	8
н1175У	-	-	581845.65	2177817.45	Метод спутниковых геодезических измерений (определений)	Mt=√ Mx2+√My2 = 0,10	-
н1174У	-	-	581844.08	2177823.50	Метод спутниковых геодезических измерений (определений)	Mt=√ Mx2+√My2 = 0,10	-
н1176У	-	-	581840.74	2177822.67	Метод спутниковых геодезических измерений (определений)	Mt=√ Mx2+√My2 = 0,10	-
н1177У	-	-	581842.28	2177816.61	Метод спутниковых геодезических измерений (определений)	Mt=√ Mx2+√My2 = 0,10	-
н1175У	-	-	581845.65	2177817.45	Метод спутниковых геодезических измерений (определений)	Mt=√ Mx2+√My2 = 0,10	-

2. Сведения о частях границ уточняемого земельного участка с кадастровым номером 53:23:8423302:591 :

Обозначение части границ		Горизонтальное проложение (S), м	Описание прохождения части границ	Сведения о согласовании местоположения границ (согласовано/спорное)
от т.	до т.			
1	2	3	4	5
н1175У	н1174У	6.25	-	-
н1174У	н1176У	3.44	-	-
н1176У	н1177У	6.25	-	-
н1177У	н1175У	3.47	-	-

3. Сведения о характеристиках уточняемого земельного участка с кадастровым номером 53:23:8423302:591 :

№ п/п	Наименование характеристики земельного участка	Значение характеристики
1	2	3
1.	Адрес земельного участка	-
1.1.	Сведения о местоположении земельного участка (при отсутствии адреса) в структурированном в соответствии с федеральной информационной адресной системой виде	-
1.2.	Дополнительные сведения о местоположении земельного участка	-
2.	Площадь земельного участка ± величина погрешности определения (вычисления) площади (Р ± ΔР), м2	22 ± 2
3.	Формула, примененная для вычисления предельной погрешности определения площади земельного участка, с подставленными значениями и итоговые (вычисленные) значения (ΔР), м2	ΔР=3.5*Mt*√P=3.5*0,1*√22=2
4.	Площадь земельного участка согласно сведениям Единого государственного реестра недвижимости (Ркад), м2	21
5.	Оценка расхождения Р и Ркад (Р - Ркад), м2	1
6.	Предельные минимальный и максимальный размеры земельного участка (Рмин и Рмакс), м2	- -
7.	Вид (виды) разрешенного использования	эксплуатация гаража
7.1.	Дополнительные сведения об использовании земельного участка	-
8.	Кадастровый или иной государственный учетный номер (инвентарный) здания, сооружения, объекта незавершенного строительства, расположенного на земельном участке	53:23:0000000:7466
9.	Сведения о земельных участках (землях общего пользования, территории общего пользования), посредством которых обеспечивается доступ	Земли общего пользования
10.	Иные сведения	-

4. Пояснения к сведениям об уточняемом земельном участке с кадастровым номером 53:23:8423302:591 :

1.	-

Сведения об уточняемых земельных участках

1. Сведения о характерных точках границы уточняемого земельного участка с кадастровым номером 53:23:8423302:592 :

Система координат МСК-53, зона 2 **Зона № 2**

Обозначение характерных точек границ	Координаты, м				Метод определения координат	Формулы, примененные для расчета средней квадратической погрешности определения координат характерных точек границ (Mt), с подставленными в такие формулы значениями и итоговые (вычисленные) значения Mt, м	Описание закрепления точки
	содержатся в Едином государственном реестре недвижимости		определены в результате выполнения комплексных кадастровых работ				
	X	Y	X	Y			
1	2	3	4	5	6	7	8
н1177У	-	-	581842.28	2177816.61	Метод спутниковых геодезических измерений (определений)	Mt=√ Mx2+√My2 = 0,10	-
н1176У	-	-	581840.74	2177822.67	Метод спутниковых геодезических измерений (определений)	Mt=√ Mx2+√My2 = 0,10	-
н1178У	-	-	581837.06	2177821.76	Метод спутниковых геодезических измерений (определений)	Mt=√ Mx2+√My2 = 0,10	-
н1179У	-	-	581838.60	2177815.69	Метод спутниковых геодезических измерений (определений)	Mt=√ Mx2+√My2 = 0,10	-
н1177У	-	-	581842.28	2177816.61	Метод спутниковых геодезических измерений (определений)	Mt=√ Mx2+√My2 = 0,10	-

2. Сведения о частях границ уточняемого земельного участка с кадастровым номером 53:23:8423302:592 :

Обозначение части границ		Горизонтальное проложение (S), м	Описание прохождения части границ	Сведения о согласовании местоположения границ (согласовано/спорное)
от т.	до т.			
1	2	3	4	5
н1177У	н1176У	6.25	-	-
н1176У	н1178У	3.79	-	-
н1178У	н1179У	6.26	-	-
н1179У	н1177У	3.79	-	-

3. Сведения о характеристиках уточняемого земельного участка с кадастровым номером 53:23:8423302:592 :

№ п/п	Наименование характеристики земельного участка	Значение характеристики
1	2	3
1.	Адрес земельного участка	-
1.1.	Сведения о местоположении земельного участка (при отсутствии адреса) в структурированном в соответствии с федеральной информационной адресной системой виде	-
1.2.	Дополнительные сведения о местоположении земельного участка	-
2.	Площадь земельного участка ± величина погрешности определения (вычисления) площади (Р ± ΔР), м2	24 ± 2
3.	Формула, примененная для вычисления предельной погрешности определения площади земельного участка, с подставленными значениями и итоговые (вычисленные) значения (ΔР), м2	ΔР=3.5*Mt*√P=3.5*0,1*√24=2
4.	Площадь земельного участка согласно сведениям Единого государственного реестра недвижимости (Ркад), м2	22
5.	Оценка расхождения Р и Ркад (Р - Ркад), м2	2
6.	Предельные минимальный и максимальный размеры земельного участка (Рмин и Рмакс), м2	- -
7.	Вид (виды) разрешенного использования	для эксплуатации гаража
7.1.	Дополнительные сведения об использовании земельного участка	-
8.	Кадастровый или иной государственный учетный номер (инвентарный) здания, сооружения, объекта незавершенного строительства, расположенного на земельном участке	53:23:8423302:1982
9.	Сведения о земельных участках (землях общего пользования, территории общего пользования), посредством которых обеспечивается доступ	Земли общего пользования
10.	Иные сведения	-

4. Пояснения к сведениям об уточняемом земельном участке с кадастровым номером 53:23:8423302:592 :

1.	-

Сведения об уточняемых земельных участках

1. Сведения о характерных точках границы уточняемого земельного участка с кадастровым номером 53:23:8423302:593 :

Система координат МСК-53, зона 2 **Зона № 2**

Обозначение характерных точек границ	Координаты, м				Метод определения координат	Формулы, примененные для расчета средней квадратической погрешности определения координат характерных точек границ (Mt), с подставленными в такие формулы значениями и итоговые (вычисленные) значения Mt, м	Описание закрепления точки
	содержатся в Едином государственном реестре недвижимости		определены в результате выполнения комплексных кадастровых работ				
	X	Y	X	Y			
1	2	3	4	5	6	7	8
н1179У	-	-	581838.60	2177815.69	Метод спутниковых геодезических измерений (определений)	Mt=√ Mx2+√My2 = 0,10	-
н1178У	-	-	581837.06	2177821.76	Метод спутниковых геодезических измерений (определений)	Mt=√ Mx2+√My2 = 0,10	-
н1180У	-	-	581833.79	2177820.95	Метод спутниковых геодезических измерений (определений)	Mt=√ Mx2+√My2 = 0,10	-
н1181У	-	-	581835.40	2177814.88	Метод спутниковых геодезических измерений (определений)	Mt=√ Mx2+√My2 = 0,10	-
н1179У	-	-	581838.60	2177815.69	Метод спутниковых геодезических измерений (определений)	Mt=√ Mx2+√My2 = 0,10	-

2. Сведения о частях границ уточняемого земельного участка с кадастровым номером 53:23:8423302:593 :

Обозначение части границ		Горизонтальное проложение (S), м	Описание прохождения части границ	Сведения о согласовании местоположения границ (согласовано/спорное)
от т.	до т.			
1	2	3	4	5
н1179У	н1178У	6.26	-	-
н1178У	н1180У	3.37	-	-
н1180У	н1181У	6.28	-	-
н1181У	н1179У	3.30	-	-

3. Сведения о характеристиках уточняемого земельного участка с кадастровым номером 53:23:8423302:593 :

№ п/п	Наименование характеристики земельного участка	Значение характеристики
1	2	3
1.	Адрес земельного участка	-
1.1.	Сведения о местоположении земельного участка (при отсутствии адреса) в структурированном в соответствии с федеральной информационной адресной системой виде	-
1.2.	Дополнительные сведения о местоположении земельного участка	-
2.	Площадь земельного участка ± величина погрешности определения (вычисления) площади (Р ± ΔР), м2	21 ± 2
3.	Формула, примененная для вычисления предельной погрешности определения площади земельного участка, с подставленными значениями и итоговые (вычисленные) значения (ΔР), м2	ΔP=3.5*Mt*√P=3.5*0,1*√21=2
4.	Площадь земельного участка согласно сведениям Единого государственного реестра недвижимости (Ркад), м2	21
5.	Оценка расхождения Р и Ркад (Р - Ркад), м2	-
6.	Предельные минимальный и максимальный размеры земельного участка (Рмин и Рмакс), м2	- -
7.	Вид (виды) разрешенного использования	для эксплуатации гаража
7.1.	Дополнительные сведения об использовании земельного участка	-
8.	Кадастровый или иной государственный учетный номер (инвентарный) здания, сооружения, объекта незавершенного строительства, расположенного на земельном участке	53:23:0000000:11190
9.	Сведения о земельных участках (землях общего пользования, территории общего пользования), посредством которых обеспечивается доступ	Земли общего пользования
10.	Иные сведения	-

4. Пояснения к сведениям об уточняемом земельном участке с кадастровым номером 53:23:8423302:593 :

1.	-

Сведения об уточняемых земельных участках

1. Сведения о характерных точках границы уточняемого земельного участка с кадастровым номером 53:23:8423302:594 :

Система координат МСК-53, зона 2 **Зона № 2**

Обозначение характерных точек границ	Координаты, м				Метод определения координат	Формулы, примененные для расчета средней квадратической погрешности определения координат характерных точек границ (Mt), с подставленными в такие формулы значениями и итоговые (вычисленные) значения Mt, м	Описание закрепления точки
	содержатся в Едином государственном реестре недвижимости		определены в результате выполнения комплексных кадастровых работ				
	X	Y	X	Y			
1	2	3	4	5	6	7	8
н1182У	-	-	581835.51	2177814.47	Метод спутниковых геодезических измерений (определений)	Mt=√ Mx2+√My2 = 0,10	-
н1181У	-	-	581835.40	2177814.88	Метод спутниковых геодезических измерений (определений)	Mt=√ Mx2+√My2 = 0,10	-
н1180У	-	-	581833.79	2177820.95	Метод спутниковых геодезических измерений (определений)	Mt=√ Mx2+√My2 = 0,10	-
н1183У	-	-	581830.34	2177820.09	Метод спутниковых геодезических измерений (определений)	Mt=√ Mx2+√My2 = 0,10	-
н1184У	-	-	581831.95	2177814.02	Метод спутниковых геодезических измерений (определений)	Mt=√ Mx2+√My2 = 0,10	-
н1185У	-	-	581832.06	2177813.60	Метод спутниковых геодезических измерений (определений)	Mt=√ Mx2+√My2 = 0,10	-

1. Сведения о характерных точках границы уточняемого земельного участка с кадастровым номером 53:23:8423302:594 :

Система координат МСК-53, зона 2 **Зона № 2**

Обозначение характерных точек границ	Координаты, м				Метод определения координат	Формулы, примененные для расчета средней квадратической погрешности определения координат характерных точек границ (Mt), с подставленными в такие формулы значениями и итоговые (вычисленные) значения Mt, м	Описание закрепления точки
	содержатся в Едином государственном реестре недвижимости		определены в результате выполнения комплексных кадастровых работ				
	X	Y	X	Y			
1	2	3	4	5	6	7	8
н1182У	-	-	581835.51	2177814.47	Метод спутниковых геодезических измерений (определений)	Mt=√ Mx2+√My2 = 0,10	-

2. Сведения о частях границ уточняемого земельного участка с кадастровым номером 53:23:8423302:594 :

Обозначение части границ		Горизонтальное проложение (S), м	Описание прохождения части границ	Сведения о согласовании местоположения границ (согласовано/спорное)
от т.	до т.			
1	2	3	4	5
н1182У	н1181У	0.42	-	-
н1181У	н1180У	6.28	-	-
н1180У	н1183У	3.56	-	-
н1183У	н1184У	6.28	-	-
н1184У	н1185У	0.43	-	-
н1185У	н1182У	3.56	-	-

3. Сведения о характеристиках уточняемого земельного участка с кадастровым номером 53:23:8423302:594 :

№ п/п	Наименование характеристики земельного участка	Значение характеристики
1	2	3
1.	Адрес земельного участка	-
1.1.	Сведения о местоположении земельного участка (при отсутствии адреса) в структурированном в соответствии с федеральной информационной адресной системой виде	-
1.2.	Дополнительные сведения о местоположении земельного участка	-
2.	Площадь земельного участка ± величина погрешности определения (вычисления) площади (P ± ΔP), м2	24 ± 2
3.	Формула, примененная для вычисления предельной погрешности определения площади земельного участка, с подставленными значениями и итоговые (вычисленные) значения (ΔP), м2	ΔP=3.5*Mt*√P=3.5*0,1*√24=2
4.	Площадь земельного участка согласно сведениям Единого государственного реестра недвижимости (Ркад), м2	24
5.	Оценка расхождения Р и Ркад (Р - Ркад), м2	-
6.	Предельные минимальный и максимальный размеры земельного участка (Рмин и Рмакс), м2	- -

3. Сведения о характеристиках уточняемого земельного участка с кадастровым номером 53:23:8423302:594 :

№ п/п	Наименование характеристики земельного участка	Значение характеристики
1	2	3
7.	Вид (виды) разрешенного использования	Под коммунально-складские объекты
7.1.	Дополнительные сведения об использовании земельного участка	-
8.	Кадастровый или иной государственный учетный номер (инвентарный) здания, сооружения, объекта незавершенного строительства, расположенного на земельном участке	-
9.	Сведения о земельных участках (землях общего пользования, территории общего пользования), посредством которых обеспечивается доступ	Земли общего пользования
10.	Иные сведения	-

4. Пояснения к сведениям об уточняемом земельном участке с кадастровым номером 53:23:8423302:594 :

1.	-

Сведения об уточняемых земельных участках

1. Сведения о характерных точках границы уточняемого земельного участка с кадастровым номером 53:23:8423302:595 :

Система координат МСК-53, зона 2 **Зона № 2**

Обозначение характерных точек границ	Координаты, м				Метод определения координат	Формулы, примененные для расчета средней квадратической погрешности определения координат характерных точек границ (Mt), с подставленными в такие формулы значениями и итоговые (вычисленные) значения Mt, м	Описание закрепления точки
	содержатся в Едином государственном реестре недвижимости		определены в результате выполнения комплексных кадастровых работ				
	X	Y	X	Y			
1	2	3	4	5	6	7	8
н1184У	-	-	581831.95	2177814.02	Метод спутниковых геодезических измерений (определений)	Mt=√ Mx2+√My2 = 0,10	-
н1183У	-	-	581830.34	2177820.09	Метод спутниковых геодезических измерений (определений)	Mt=√ Mx2+√My2 = 0,10	-
н1186У	-	-	581826.77	2177819.20	Метод спутниковых геодезических измерений (определений)	Mt=√ Mx2+√My2 = 0,10	-
н1187У	-	-	581828.36	2177813.12	Метод спутниковых геодезических измерений (определений)	Mt=√ Mx2+√My2 = 0,10	-
н1184У	-	-	581831.95	2177814.02	Метод спутниковых геодезических измерений (определений)	Mt=√ Mx2+√My2 = 0,10	-

2. Сведения о частях границ уточняемого земельного участка с кадастровым номером 53:23:8423302:595 :

Обозначение части границ		Горизонтальное проложение (S), м	Описание прохождения части границ	Сведения о согласовании местоположения границ (согласовано/спорное)
от т.	до т.			
1	2	3	4	5
н1184У	н1183У	6.28	-	-
н1183У	н1186У	3.68	-	-
н1186У	н1187У	6.28	-	-
н1187У	н1184У	3.70	-	-

3. Сведения о характеристиках уточняемого земельного участка с кадастровым номером 53:23:8423302:595 :

№ п/п	Наименование характеристики земельного участка	Значение характеристики
1	2	3
1.	Адрес земельного участка	-
1.1.	Сведения о местоположении земельного участка (при отсутствии адреса) в структурированном в соответствии с федеральной информационной адресной системой виде	-
1.2.	Дополнительные сведения о местоположении земельного участка	-
2.	Площадь земельного участка ± величина погрешности определения (вычисления) площади (Р ± ΔР), м2	23 ± 2
3.	Формула, примененная для вычисления предельной погрешности определения площади земельного участка, с подставленными значениями и итоговые (вычисленные) значения (ΔР), м2	ΔP=3.5*Mt*√P=3.5*0,1*√23=2
4.	Площадь земельного участка согласно сведениям Единого государственного реестра недвижимости (Ркад), м2	21
5.	Оценка расхождения Р и Ркад (Р - Ркад), м2	2
6.	Предельные минимальный и максимальный размеры земельного участка (Рмин и Рмакс), м2	- -
7.	Вид (виды) разрешенного использования	Под коммунально-складские объекты
7.1.	Дополнительные сведения об использовании земельного участка	-
8.	Кадастровый или иной государственный учетный номер (инвентарный) здания, сооружения, объекта незавершенного строительства, расположенного на земельном участке	53:23:8423302:1609
9.	Сведения о земельных участках (землях общего пользования, территории общего пользования), посредством которых обеспечивается доступ	Земли общего пользования
10.	Иные сведения	-

4. Пояснения к сведениям об уточняемом земельном участке с кадастровым номером 53:23:8423302:595 :

1.	-

Сведения об уточняемых земельных участках

1. Сведения о характерных точках границы уточняемого земельного участка с кадастровым номером 53:23:8423302:596 :

Система координат МСК-53, зона 2 **Зона № 2**

Обозначение характерных точек границ	Координаты, м				Метод определения координат	Формулы, примененные для расчета средней квадратической погрешности определения координат характерных точек границ (Mt), с подставленными в такие формулы значениями и итоговые (вычисленные) значения Mt, м	Описание закрепления точки
	содержатся в Едином государственном реестре недвижимости		определены в результате выполнения комплексных кадастровых работ				
	X	Y	X	Y			
1	2	3	4	5	6	7	8
н1188У	-	-	581828.47	2177812.68	Метод спутниковых геодезических измерений (определений)	Mt=√ Mx2+√My2 = 0,10	-
н1187У	-	-	581828.36	2177813.12	Метод спутниковых геодезических измерений (определений)	Mt=√ Mx2+√My2 = 0,10	-
н1186У	-	-	581826.77	2177819.20	Метод спутниковых геодезических измерений (определений)	Mt=√ Mx2+√My2 = 0,10	-
н1189У	-	-	581823.52	2177818.40	Метод спутниковых геодезических измерений (определений)	Mt=√ Mx2+√My2 = 0,10	-
н1190У	-	-	581825.10	2177812.30	Метод спутниковых геодезических измерений (определений)	Mt=√ Mx2+√My2 = 0,10	-
н1191У	-	-	581825.22	2177811.87	Метод спутниковых геодезических измерений (определений)	Mt=√ Mx2+√My2 = 0,10	-

1. Сведения о характерных точках границы уточняемого земельного участка с кадастровым номером 53:23:8423302:596 :

Система координат МСК-53, зона 2 **Зона № 2**

Обозначение характерных точек границ	Координаты, м				Метод определения координат	Формулы, примененные для расчета средней квадратической погрешности определения координат характерных точек границ (Mt), с подставленными в такие формулы значениями и итоговые (вычисленные) значения Mt, м	Описание закрепления точки
	содержатся в Едином государственном реестре недвижимости		определены в результате выполнения комплексных кадастровых работ				
	X	Y	X	Y			
1	2	3	4	5	6	7	8
н1188У	-	-	581828.47	2177812.68	Метод спутниковых геодезических измерений (определений)	Mt=√ Mx2+√My2 = 0,10	-

2. Сведения о частях границ уточняемого земельного участка с кадастровым номером 53:23:8423302:596 :

Обозначение части границ		Горизонтальное проложение (S), м	Описание прохождения части границ	Сведения о согласовании местоположения границ (согласовано/спорное)
от т.	до т.			
1	2	3	4	5
н1188У	н1187У	0.45	-	-
н1187У	н1186У	6.28	-	-
н1186У	н1189У	3.35	-	-
н1189У	н1190У	6.30	-	-
н1190У	н1191У	0.45	-	-
н1191У	н1188У	3.35	-	-

3. Сведения о характеристиках уточняемого земельного участка с кадастровым номером 53:23:8423302:596 :

№ п/п	Наименование характеристики земельного участка	Значение характеристики
1	2	3
1.	Адрес земельного участка	-
1.1.	Сведения о местоположении земельного участка (при отсутствии адреса) в структурированном в соответствии с федеральной информационной адресной системой виде	-
1.2.	Дополнительные сведения о местоположении земельного участка	-
2.	Площадь земельного участка ± величина погрешности определения (вычисления) площади (P ± ΔP), м2	23 ± 2
3.	Формула, примененная для вычисления предельной погрешности определения площади земельного участка, с подставленными значениями и итоговые (вычисленные) значения (ΔP), м2	ΔP=3.5*Mt*√P=3.5*0,1*√23=2
4.	Площадь земельного участка согласно сведениям Единого государственного реестра недвижимости (Ркад), м2	23
5.	Оценка расхождения Р и Ркад (Р - Ркад), м2	-
6.	Предельные минимальный и максимальный размеры земельного участка (Рмин и Рмакс), м2	- -

3. Сведения о характеристиках уточняемого земельного участка с кадастровым номером 53:23:8423302:596 :

№ п/п	Наименование характеристики земельного участка	Значение характеристики
1	2	3
7.	Вид (виды) разрешенного использования	Для эксплуатации гаража
7.1.	Дополнительные сведения об использовании земельного участка	-
8.	Кадастровый или иной государственный учетный номер (инвентарный) здания, сооружения, объекта незавершенного строительства, расположенного на земельном участке	53:23:8423302:1541
9.	Сведения о земельных участках (землях общего пользования, территории общего пользования), посредством которых обеспечивается доступ	Земли общего пользования
10.	Иные сведения	-

4. Пояснения к сведениям об уточняемом земельном участке с кадастровым номером 53:23:8423302:596 :

1.	-

Сведения об уточняемых земельных участках

1. Сведения о характерных точках границы уточняемого земельного участка с кадастровым номером 53:23:8423302:597 :

Система координат МСК-53, зона 2 **Зона № 2**

Обозначение характерных точек границ	Координаты, м				Метод определения координат	Формулы, примененные для расчета средней квадратической погрешности определения координат характерных точек границ (Mt), с подставленными в такие формулы значениями и итоговые (вычисленные) значения Mt, м	Описание закрепления точки
	содержатся в Едином государственном реестре недвижимости		определены в результате выполнения комплексных кадастровых работ				
	X	Y	X	Y			
1	2	3	4	5	6	7	8
н1190У	-	-	581825.10	2177812.30	Метод спутниковых геодезических измерений (определений)	Mt=√ Mx2+√My2 = 0,10	-
н1189У	-	-	581823.52	2177818.40	Метод спутниковых геодезических измерений (определений)	Mt=√ Mx2+√My2 = 0,10	-
н1192У	-	-	581820.09	2177817.55	Метод спутниковых геодезических измерений (определений)	Mt=√ Mx2+√My2 = 0,10	-
н1193У	-	-	581821.68	2177811.44	Метод спутниковых геодезических измерений (определений)	Mt=√ Mx2+√My2 = 0,10	-
н1190У	-	-	581825.10	2177812.30	Метод спутниковых геодезических измерений (определений)	Mt=√ Mx2+√My2 = 0,10	-

2. Сведения о частях границ уточняемого земельного участка с кадастровым номером 53:23:8423302:597 :

Обозначение части границ		Горизонтальное проложение (S), м	Описание прохождения части границ	Сведения о согласовании местоположения границ (согласовано/спорное)
от т.	до т.			
1	2	3	4	5
н1190У	н1189У	6.30	-	-
н1189У	н1192У	3.53	-	-
н1192У	н1193У	6.31	-	-
н1193У	н1190У	3.53	-	-

3. Сведения о характеристиках уточняемого земельного участка с кадастровым номером 53:23:8423302:597 :

№ п/п	Наименование характеристики земельного участка	Значение характеристики
1	2	3
1.	Адрес земельного участка	-
1.1.	Сведения о местоположении земельного участка (при отсутствии адреса) в структурированном в соответствии с федеральной информационной адресной системой виде	-
1.2.	Дополнительные сведения о местоположении земельного участка	-
2.	Площадь земельного участка ± величина погрешности определения (вычисления) площади (Р ± ΔР), м2	22 ± 2
3.	Формула, примененная для вычисления предельной погрешности определения площади земельного участка, с подставленными значениями и итоговые (вычисленные) значения (ΔР), м2	ΔP=3.5*Mt*√P=3.5*0,1*√22=2
4.	Площадь земельного участка согласно сведениям Единого государственного реестра недвижимости (Ркад), м2	21
5.	Оценка расхождения Р и Ркад (Р - Ркад), м2	1
6.	Предельные минимальный и максимальный размеры земельного участка (Рмин и Рмакс), м2	- -
7.	Вид (виды) разрешенного использования	для эксплуатации индивидуального кирпичного гаража
7.1.	Дополнительные сведения об использовании земельного участка	-
8.	Кадастровый или иной государственный учетный номер (инвентарный) здания, сооружения, объекта незавершенного строительства, расположенного на земельном участке	53:23:8423302:1779
9.	Сведения о земельных участках (землях общего пользования, территории общего пользования), посредством которых обеспечивается доступ	Земли общего пользования
10.	Иные сведения	-

4. Пояснения к сведениям об уточняемом земельном участке с кадастровым номером 53:23:8423302:597 :

1.	-

Сведения об уточняемых земельных участках

1. Сведения о характерных точках границы уточняемого земельного участка с кадастровым номером 53:23:8423302:598 :

Система координат МСК-53, зона 2 **Зона № 2**

Обозначение характерных точек границ	Координаты, м				Метод определения координат	Формулы, примененные для расчета средней квадратической погрешности определения координат характерных точек границ (Mt), с подставленными в такие формулы значениями и итоговые (вычисленные) значения Mt, м	Описание закрепления точки
	содержатся в Едином государственном реестре недвижимости		определены в результате выполнения комплексных кадастровых работ				
	X	Y	X	Y			
1	2	3	4	5	6	7	8
н1193У	-	-	581821.68	2177811.44	Метод спутниковых геодезических измерений (определений)	Mt=√ Mx2+√My2 = 0,10	-
н1192У	-	-	581820.09	2177817.55	Метод спутниковых геодезических измерений (определений)	Mt=√ Mx2+√My2 = 0,10	-
н1194У	-	-	581816.62	2177816.68	Метод спутниковых геодезических измерений (определений)	Mt=√ Mx2+√My2 = 0,10	-
н1195У	-	-	581818.21	2177810.57	Метод спутниковых геодезических измерений (определений)	Mt=√ Mx2+√My2 = 0,10	-
н1193У	-	-	581821.68	2177811.44	Метод спутниковых геодезических измерений (определений)	Mt=√ Mx2+√My2 = 0,10	-

2. Сведения о частях границ уточняемого земельного участка с кадастровым номером 53:23:8423302:598 :

Обозначение части границ		Горизонтальное проложение (S), м	Описание прохождения части границ	Сведения о согласовании местоположения границ (согласовано/спорное)
от т.	до т.			
1	2	3	4	5
н1193У	н1192У	6.31	-	-
н1192У	н1194У	3.58	-	-
н1194У	н1195У	6.31	-	-
н1195У	н1193У	3.58	-	-

3. Сведения о характеристиках уточняемого земельного участка с кадастровым номером 53:23:8423302:598 :

№ п/п	Наименование характеристики земельного участка	Значение характеристики
1	2	3
1.	Адрес земельного участка	-
1.1.	Сведения о местоположении земельного участка (при отсутствии адреса) в структурированном в соответствии с федеральной информационной адресной системой виде	-
1.2.	Дополнительные сведения о местоположении земельного участка	-
2.	Площадь земельного участка ± величина погрешности определения (вычисления) площади (Р ± ΔР), м2	23 ± 2
3.	Формула, примененная для вычисления предельной погрешности определения площади земельного участка, с подставленными значениями и итоговые (вычисленные) значения (ΔР), м2	ΔP=3.5*Mt*√P=3.5*0,1*√23=2
4.	Площадь земельного участка согласно сведениям Единого государственного реестра недвижимости (Ркад), м2	22
5.	Оценка расхождения Р и Ркад (Р - Ркад), м2	1
6.	Предельные минимальный и максимальный размеры земельного участка (Рмин и Рмакс), м2	- -
7.	Вид (виды) разрешенного использования	Под коммунально-складские объекты
7.1.	Дополнительные сведения об использовании земельного участка	-
8.	Кадастровый или иной государственный учетный номер (инвентарный) здания, сооружения, объекта незавершенного строительства, расположенного на земельном участке	-
9.	Сведения о земельных участках (землях общего пользования, территории общего пользования), посредством которых обеспечивается доступ	Земли общего пользования
10.	Иные сведения	-

4. Пояснения к сведениям об уточняемом земельном участке с кадастровым номером 53:23:8423302:598 :

1.	-

Сведения об уточняемых земельных участках

1. Сведения о характерных точках границы уточняемого земельного участка с кадастровым номером 53:23:8423302:599 :

Система координат МСК-53, зона 2 **Зона № 2**

Обозначение характерных точек границ	Координаты, м				Метод определения координат	Формулы, примененные для расчета средней квадратической погрешности определения координат характерных точек границ (Mt), с подставленными в такие формулы значениями и итоговые (вычисленные) значения Mt, м	Описание закрепления точки
	содержатся в Едином государственном реестре недвижимости		определены в результате выполнения комплексных кадастровых работ				
	X	Y	X	Y			
1	2	3	4	5	6	7	8
н1195У	-	-	581818.21	2177810.57	Метод спутниковых геодезических измерений (определений)	Mt=√ Mx2+√My2 = 0,10	-
н1194У	-	-	581816.62	2177816.68	Метод спутниковых геодезических измерений (определений)	Mt=√ Mx2+√My2 = 0,10	-
н1196У	-	-	581813.30	2177815.86	Метод спутниковых геодезических измерений (определений)	Mt=√ Mx2+√My2 = 0,10	-
н1197У	-	-	581814.90	2177809.74	Метод спутниковых геодезических измерений (определений)	Mt=√ Mx2+√My2 = 0,10	-
н1195У	-	-	581818.21	2177810.57	Метод спутниковых геодезических измерений (определений)	Mt=√ Mx2+√My2 = 0,10	-

2. Сведения о частях границ уточняемого земельного участка с кадастровым номером 53:23:8423302:599 :

Обозначение части границ		Горизонтальное проложение (S), м	Описание прохождения части границ	Сведения о согласовании местоположения границ (согласовано/спорное)
от т.	до т.			
1	2	3	4	5
н1195У	н1194У	6.31	-	-
н1194У	н1196У	3.42	-	-
н1196У	н1197У	6.33	-	-
н1197У	н1195У	3.41	-	-

3. Сведения о характеристиках уточняемого земельного участка с кадастровым номером 53:23:8423302:599 :

№ п/п	Наименование характеристики земельного участка	Значение характеристики
1	2	3
1.	Адрес земельного участка	-
1.1.	Сведения о местоположении земельного участка (при отсутствии адреса) в структурированном в соответствии с федеральной информационной адресной системой виде	-
1.2.	Дополнительные сведения о местоположении земельного участка	-
2.	Площадь земельного участка ± величина погрешности определения (вычисления) площади (Р ± ΔР), м2	22 ± 2
3.	Формула, примененная для вычисления предельной погрешности определения площади земельного участка, с подставленными значениями и итоговые (вычисленные) значения (ΔР), м2	ΔР=3.5*Mt*√P=3.5*0,1*√22=2
4.	Площадь земельного участка согласно сведениям Единого государственного реестра недвижимости (Ркад), м2	22
5.	Оценка расхождения Р и Ркад (Р - Ркад), м2	-
6.	Предельные минимальный и максимальный размеры земельного участка (Рмин и Рмакс), м2	- -
7.	Вид (виды) разрешенного использования	Под коммунально-складские объекты
7.1.	Дополнительные сведения об использовании земельного участка	-
8.	Кадастровый или иной государственный учетный номер (инвентарный) здания, сооружения, объекта незавершенного строительства, расположенного на земельном участке	53:23:0000000:6558
9.	Сведения о земельных участках (землях общего пользования, территории общего пользования), посредством которых обеспечивается доступ	Земли общего пользования
10.	Иные сведения	-

4. Пояснения к сведениям об уточняемом земельном участке с кадастровым номером 53:23:8423302:599 :

1.	-

Сведения об уточняемых земельных участках

1. Сведения о характерных точках границы уточняемого земельного участка с кадастровым номером 53:23:8423302:600 :

Система координат МСК-53, зона 2 **Зона № 2**

Обозначение характерных точек границ	Координаты, м				Метод определения координат	Формулы, примененные для расчета средней квадратической погрешности определения координат характерных точек границ (Mt), с подставленными в такие формулы значениями и итоговые (вычисленные) значения Mt, м	Описание закрепления точки
	содержатся в Едином государственном реестре недвижимости		определены в результате выполнения комплексных кадастровых работ				
	X	Y	X	Y			
1	2	3	4	5	6	7	8
н1197У	-	-	581814.90	2177809.74	Метод спутниковых геодезических измерений (определений)	Mt=√ Mx2+√My2 = 0,10	-
н1196У	-	-	581813.30	2177815.86	Метод спутниковых геодезических измерений (определений)	Mt=√ Mx2+√My2 = 0,10	-
н1198У	-	-	581813.07	2177815.80	Метод спутниковых геодезических измерений (определений)	Mt=√ Mx2+√My2 = 0,10	-
н1199У	-	-	581809.89	2177815.01	Метод спутниковых геодезических измерений (определений)	Mt=√ Mx2+√My2 = 0,10	-
н1200У	-	-	581811.48	2177808.89	Метод спутниковых геодезических измерений (определений)	Mt=√ Mx2+√My2 = 0,10	-
н1197У	-	-	581814.90	2177809.74	Метод спутниковых геодезических измерений (определений)	Mt=√ Mx2+√My2 = 0,10	-

2. Сведения о частях границ уточняемого земельного участка с кадастровым номером 53:23:8423302:600 :

Обозначение части границ		Горизонтальное проложение (S), м	Описание прохождения части границ	Сведения о согласовании местоположения границ (согласовано/спорное)
от т.	до т.			
1	2	3	4	5
н1197У	н1196У	6.33	-	-
н1196У	н1198У	0.24	-	-
н1198У	н1199У	3.28	-	-
н1199У	н1200У	6.32	-	-
н1200У	н1197У	3.52	-	-

3. Сведения о характеристиках уточняемого земельного участка с кадастровым номером 53:23:8423302:600 :

№ п/п	Наименование характеристики земельного участка	Значение характеристики
1	2	3
1.	Адрес земельного участка	-
1.1.	Сведения о местоположении земельного участка (при отсутствии адреса) в структурированном в соответствии с федеральной информационной адресной системой виде	-
1.2.	Дополнительные сведения о местоположении земельного участка	-
2.	Площадь земельного участка ± величина погрешности определения (вычисления) площади (Р ± ΔР), м2	22 ± 2
3.	Формула, примененная для вычисления предельной погрешности определения площади земельного участка, с подставленными значениями и итоговые (вычисленные) значения (ΔР), м2	ΔР=3.5*Mt*√P=3.5*0,1*√22=2
4.	Площадь земельного участка согласно сведениям Единого государственного реестра недвижимости (Ркад), м2	20
5.	Оценка расхождения Р и Ркад (Р - Ркад), м2	2
6.	Предельные минимальный и максимальный размеры земельного участка (Рмин и Рмакс), м2	- -
7.	Вид (виды) разрешенного использования	Для эксплуатации кирпичного гаража №600
7.1.	Дополнительные сведения об использовании земельного участка	-
8.	Кадастровый или иной государственный учетный номер (инвентарный) здания, сооружения, объекта незавершенного строительства, расположенного на земельном участке	53:23:8423302:1777
9.	Сведения о земельных участках (землях общего пользования, территории общего пользования), посредством которых обеспечивается доступ	Земли общего пользования
10.	Иные сведения	-

4. Пояснения к сведениям об уточняемом земельном участке с кадастровым номером 53:23:8423302:600 :

1.	-

Сведения об уточняемых земельных участках

1. Сведения о характерных точках границы уточняемого земельного участка с кадастровым номером 53:23:8423302:601 :

Система координат МСК-53, зона 2 **Зона № 2**

Обозначение характерных точек границ	Координаты, м				Метод определения координат	Формулы, примененные для расчета средней квадратической погрешности определения координат характерных точек границ (Mt), с подставленными в такие формулы значениями и итоговые (вычисленные) значения Mt, м	Описание закрепления точки
	содержатся в Едином государственном реестре недвижимости		определены в результате выполнения комплексных кадастровых работ				
	X	Y	X	Y			
1	2	3	4	5	6	7	8
н1200У	-	-	581811.48	2177808.89	Метод спутниковых геодезических измерений (определений)	Mt=√ Mx2+√My2 = 0,10	-
н1199У	-	-	581809.89	2177815.01	Метод спутниковых геодезических измерений (определений)	Mt=√ Mx2+√My2 = 0,10	-
н1201У	-	-	581809.67	2177814.96	Метод спутниковых геодезических измерений (определений)	Mt=√ Mx2+√My2 = 0,10	-
н1202У	-	-	581806.53	2177814.18	Метод спутниковых геодезических измерений (определений)	Mt=√ Mx2+√My2 = 0,10	-
н1203У	-	-	581808.14	2177808.05	Метод спутниковых геодезических измерений (определений)	Mt=√ Mx2+√My2 = 0,10	-
н1200У	-	-	581811.48	2177808.89	Метод спутниковых геодезических измерений (определений)	Mt=√ Mx2+√My2 = 0,10	-

2. Сведения о частях границ уточняемого земельного участка с кадастровым номером 53:23:8423302:601 :

Обозначение части границ		Горизонтальное проложение (S), м	Описание прохождения части границ	Сведения о согласовании местоположения границ (согласовано/спорное)
от т.	до т.			
1	2	3	4	5
н1200У	н1199У	6.32	-	-
н1199У	н1201У	0.23	-	-
н1201У	н1202У	3.24	-	-
н1202У	н1203У	6.34	-	-
н1203У	н1200У	3.44	-	-

3. Сведения о характеристиках уточняемого земельного участка с кадастровым номером 53:23:8423302:601 :

№ п/п	Наименование характеристики земельного участка	Значение характеристики
1	2	3
1.	Адрес земельного участка	-
1.1.	Сведения о местоположении земельного участка (при отсутствии адреса) в структурированном в соответствии с федеральной информационной адресной системой виде	-
1.2.	Дополнительные сведения о местоположении земельного участка	-
2.	Площадь земельного участка ± величина погрешности определения (вычисления) площади (Р ± ΔР), м2	22 ± 2
3.	Формула, примененная для вычисления предельной погрешности определения площади земельного участка, с подставленными значениями и итоговые (вычисленные) значения (ΔР), м2	ΔР=3.5*Mt*√P=3.5*0,1*√22=2
4.	Площадь земельного участка согласно сведениям Единого государственного реестра недвижимости (Ркад), м2	22
5.	Оценка расхождения Р и Ркад (Р - Ркад), м2	-
6.	Предельные минимальный и максимальный размеры земельного участка (Рмин и Рмакс), м2	- -
7.	Вид (виды) разрешенного использования	Под коммунально-складские объекты
7.1.	Дополнительные сведения об использовании земельного участка	-
8.	Кадастровый или иной государственный учетный номер (инвентарный) здания, сооружения, объекта незавершенного строительства, расположенного на земельном участке	53:23:8423302:1775
9.	Сведения о земельных участках (землях общего пользования, территории общего пользования), посредством которых обеспечивается доступ	Земли общего пользования
10.	Иные сведения	-

4. Пояснения к сведениям об уточняемом земельном участке с кадастровым номером 53:23:8423302:601 :

1.	-

Сведения об уточняемых земельных участках

1. Сведения о характерных точках границы уточняемого земельного участка с кадастровым номером 53:23:8423302:602 :

Система координат МСК-53, зона 2 **Зона № 2**

Обозначение характерных точек границ	Координаты, м				Метод определения координат	Формулы, примененные для расчета средней квадратической погрешности определения координат характерных точек границ (Mt), с подставленными в такие формулы значениями и итоговые (вычисленные) значения Mt, м	Описание закрепления точки
	содержатся в Едином государственном реестре недвижимости		определены в результате выполнения комплексных кадастровых работ				
	X	Y	X	Y			
1	2	3	4	5	6	7	8
н1203У	-	-	581808.14	2177808.05	Метод спутниковых геодезических измерений (определений)	Mt=√ Mx2+√My2 = 0,10	-
н1202У	-	-	581806.53	2177814.18	Метод спутниковых геодезических измерений (определений)	Mt=√ Mx2+√My2 = 0,10	-
н1204У	-	-	581803.05	2177813.31	Метод спутниковых геодезических измерений (определений)	Mt=√ Mx2+√My2 = 0,10	-
н1205У	-	-	581804.50	2177807.54	Метод спутниковых геодезических измерений (определений)	Mt=√ Mx2+√My2 = 0,10	-
н1206У	-	-	581804.60	2177807.16	Метод спутниковых геодезических измерений (определений)	Mt=√ Mx2+√My2 = 0,10	-
н1203У	-	-	581808.14	2177808.05	Метод спутниковых геодезических измерений (определений)	Mt=√ Mx2+√My2 = 0,10	-

2. Сведения о частях границ уточняемого земельного участка с кадастровым номером 53:23:8423302:602 :

Обозначение части границ		Горизонтальное проложение (S), м	Описание прохождения части границ	Сведения о согласовании местоположения границ (согласовано/спорное)
от т.	до т.			
1	2	3	4	5
н1203У	н1202У	6.34	-	-
н1202У	н1204У	3.59	-	-
н1204У	н1205У	5.95	-	-
н1205У	н1206У	0.39	-	-
н1206У	н1203У	3.65	-	-

3. Сведения о характеристиках уточняемого земельного участка с кадастровым номером 53:23:8423302:602 :

№ п/п	Наименование характеристики земельного участка	Значение характеристики
1	2	3
1.	Адрес земельного участка	-
1.1.	Сведения о местоположении земельного участка (при отсутствии адреса) в структурированном в соответствии с федеральной информационной адресной системой виде	-
1.2.	Дополнительные сведения о местоположении земельного участка	-
2.	Площадь земельного участка ± величина погрешности определения (вычисления) площади (Р ± ΔР), м2	23 ± 2
3.	Формула, примененная для вычисления предельной погрешности определения площади земельного участка, с подставленными значениями и итоговые (вычисленные) значения (ΔР), м2	ΔР=3.5*Mt*√P=3.5*0,1*√23=2
4.	Площадь земельного участка согласно сведениям Единого государственного реестра недвижимости (Ркад), м2	21
5.	Оценка расхождения Р и Ркад (Р - Ркад), м2	2
6.	Предельные минимальный и максимальный размеры земельного участка (Рмин и Рмакс), м2	- -
7.	Вид (виды) разрешенного использования	для строительства и эксплуатации кирпичного гаража
7.1.	Дополнительные сведения об использовании земельного участка	-
8.	Кадастровый или иной государственный учетный номер (инвентарный) здания, сооружения, объекта незавершенного строительства, расположенного на земельном участке	53:23:8423302:2166
9.	Сведения о земельных участках (землях общего пользования, территории общего пользования), посредством которых обеспечивается доступ	Земли общего пользования
10.	Иные сведения	-

4. Пояснения к сведениям об уточняемом земельном участке с кадастровым номером 53:23:8423302:602 :

1.	-

Сведения об уточняемых земельных участках

1. Сведения о характерных точках границы уточняемого земельного участка с кадастровым номером 53:23:8423302:603 :

Система координат МСК-53, зона 2 **Зона № 2**

Обозначение характерных точек границ	Координаты, м				Метод определения координат	Формулы, примененные для расчета средней квадратической погрешности определения координат характерных точек границ (Mt), с подставленными в такие формулы значениями и итоговые (вычисленные) значения Mt, м	Описание закрепления точки
	содержатся в Едином государственном реестре недвижимости		определены в результате выполнения комплексных кадастровых работ				
	X	Y	X	Y			
1	2	3	4	5	6	7	8
н1205У	-	-	581804.50	2177807.54	Метод спутниковых геодезических измерений (определений)	Mt=√ Mx2+√My2 = 0,10	-
н1204У	-	-	581803.05	2177813.31	Метод спутниковых геодезических измерений (определений)	Mt=√ Mx2+√My2 = 0,10	-
н1207У	-	-	581799.31	2177812.38	Метод спутниковых геодезических измерений (определений)	Mt=√ Mx2+√My2 = 0,10	-
н1208У	-	-	581800.77	2177806.60	Метод спутниковых геодезических измерений (определений)	Mt=√ Mx2+√My2 = 0,10	-
н1205У	-	-	581804.50	2177807.54	Метод спутниковых геодезических измерений (определений)	Mt=√ Mx2+√My2 = 0,10	-

2. Сведения о частях границ уточняемого земельного участка с кадастровым номером 53:23:8423302:603 :

Обозначение части границ		Горизонтальное проложение (S), м	Описание прохождения части границ	Сведения о согласовании местоположения границ (согласовано/спорное)
от т.	до т.			
1	2	3	4	5
н1205У	н1204У	5.95	-	-
н1204У	н1207У	3.85	-	-
н1207У	н1208У	5.96	-	-
н1208У	н1205У	3.85	-	-

3. Сведения о характеристиках уточняемого земельного участка с кадастровым номером 53:23:8423302:603 :

№ п/п	Наименование характеристики земельного участка	Значение характеристики
1	2	3
1.	Адрес земельного участка	-
1.1.	Сведения о местоположении земельного участка (при отсутствии адреса) в структурированном в соответствии с федеральной информационной адресной системой виде	-
1.2.	Дополнительные сведения о местоположении земельного участка	-
2.	Площадь земельного участка ± величина погрешности определения (вычисления) площади (Р ± ΔР), м2	23 ± 2
3.	Формула, примененная для вычисления предельной погрешности определения площади земельного участка, с подставленными значениями и итоговые (вычисленные) значения (ΔР), м2	ΔР=3.5*Mt*√P=3.5*0,1*√23=2
4.	Площадь земельного участка согласно сведениям Единого государственного реестра недвижимости (Ркад), м2	21
5.	Оценка расхождения Р и Ркад (Р - Ркад), м2	2
6.	Предельные минимальный и максимальный размеры земельного участка (Рмин и Рмакс), м2	- -
7.	Вид (виды) разрешенного использования	Под коммунально-складские объекты
7.1.	Дополнительные сведения об использовании земельного участка	-
8.	Кадастровый или иной государственный учетный номер (инвентарный) здания, сооружения, объекта незавершенного строительства, расположенного на земельном участке	-
9.	Сведения о земельных участках (землях общего пользования, территории общего пользования), посредством которых обеспечивается доступ	Земли общего пользования
10.	Иные сведения	-

4. Пояснения к сведениям об уточняемом земельном участке с кадастровым номером 53:23:8423302:603 :

1.	-

Сведения об уточняемых земельных участках

1. Сведения о характерных точках границы уточняемого земельного участка с кадастровым номером 53:23:8423302:604 :

Система координат МСК-53, зона 2 **Зона № 2**

Обозначение характерных точек границ	Координаты, м				Метод определения координат	Формулы, примененные для расчета средней квадратической погрешности определения координат характерных точек границ (Mt), с подставленными в такие формулы значениями и итоговые (вычисленные) значения Mt, м	Описание закрепления точки
	содержатся в Едином государственном реестре недвижимости		определены в результате выполнения комплексных кадастровых работ				
	X	Y	X	Y			
1	2	3	4	5	6	7	8
н1209У	-	-	581801.01	2177805.70	Метод спутниковых геодезических измерений (определений)	Mt=√ Mx2+√My2 = 0,10	-
н1210У	-	-	581800.87	2177806.23	Метод спутниковых геодезических измерений (определений)	Mt=√ Mx2+√My2 = 0,10	-
н1208У	-	-	581800.77	2177806.60	Метод спутниковых геодезических измерений (определений)	Mt=√ Mx2+√My2 = 0,10	-
н1207У	-	-	581799.31	2177812.38	Метод спутниковых геодезических измерений (определений)	Mt=√ Mx2+√My2 = 0,10	-
н1211У	-	-	581796.12	2177811.59	Метод спутниковых геодезических измерений (определений)	Mt=√ Mx2+√My2 = 0,10	-
н1212У	-	-	581797.67	2177805.42	Метод спутниковых геодезических измерений (определений)	Mt=√ Mx2+√My2 = 0,10	-

1. Сведения о характерных точках границы уточняемого земельного участка с кадастровым номером 53:23:8423302:604 :

Система координат МСК-53, зона 2 **Зона № 2**

Обозначение характерных точек границ	Координаты, м				Метод определения координат	Формулы, примененные для расчета средней квадратической погрешности определения координат характерных точек границ (Mt), с подставленными в такие формулы значениями и итоговые (вычисленные) значения Mt, м	Описание закрепления точки
	содержатся в Едином государственном реестре недвижимости		определены в результате выполнения комплексных кадастровых работ				
	X	Y	X	Y			
1	2	3	4	5	6	7	8
н1213У	-	-	581797.81	2177804.90	Метод спутниковых геодезических измерений (определений)	Mt=√ Mx2+√My2 = 0,10	-
н1209У	-	-	581801.01	2177805.70	Метод спутниковых геодезических измерений (определений)	Mt=√ Mx2+√My2 = 0,10	-

2. Сведения о частях границ уточняемого земельного участка с кадастровым номером 53:23:8423302:604 :

Обозначение части границ		Горизонтальное проложение (S), м	Описание прохождения части границ	Сведения о согласовании местоположения границ (согласовано/спорное)
от т.	до т.			
1	2	3	4	5
н1209У	н1210У	0.55	-	-
н1210У	н1208У	0.38	-	-
н1208У	н1207У	5.96	-	-
н1207У	н1211У	3.29	-	-
н1211У	н1212У	6.36	-	-
н1212У	н1213У	0.54	-	-
н1213У	н1209У	3.30	-	-

3. Сведения о характеристиках уточняемого земельного участка с кадастровым номером 53:23:8423302:604 :

№ п/п	Наименование характеристики земельного участка	Значение характеристики
1	2	3
1.	Адрес земельного участка	-
1.1.	Сведения о местоположении земельного участка (при отсутствии адреса) в структурированном в соответствии с федеральной информационной адресной системой виде	-
1.2.	Дополнительные сведения о местоположении земельного участка	-
2.	Площадь земельного участка ± величина погрешности определения (вычисления) площади (P ± ΔP), м2	23 ± 2

3. Сведения о характеристиках уточняемого земельного участка с кадастровым номером 53:23:8423302:604 :

№ п/п	Наименование характеристики земельного участка	Значение характеристики
1	2	3
3.	Формула, примененная для вычисления предельной погрешности определения площади земельного участка, с подставленными значениями и итоговые (вычисленные) значения (ΔР), м2	ΔР=3.5*Mt*√P=3.5*0,1*√23=2
4.	Площадь земельного участка согласно сведениям Единого государственного реестра недвижимости (Ркад), м2	23
5.	Оценка расхождения Р и Ркад (Р - Ркад), м2	-
6.	Предельные минимальный и максимальный размеры земельного участка (Рмин и Рмакс), м2	- -
7.	Вид (виды) разрешенного использования	Под коммунально-складские объекты
7.1.	Дополнительные сведения об использовании земельного участка	-
8.	Кадастровый или иной государственный учетный номер (инвентарный) здания, сооружения, объекта незавершенного строительства, расположенного на земельном участке	-
9.	Сведения о земельных участках (землях общего пользования, территории общего пользования), посредством которых обеспечивается доступ	Земли общего пользования
10.	Иные сведения	-

4. Пояснения к сведениям об уточняемом земельном участке с кадастровым номером 53:23:8423302:604 :

1.	-

Сведения об уточняемых земельных участках

1. Сведения о характерных точках границы уточняемого земельного участка с кадастровым номером 53:23:8423302:2438 :

Система координат МСК-53, зона 2 **Зона № 2**

Обозначение характерных точек границ	Координаты, м				Метод определения координат	Формулы, примененные для расчета средней квадратической погрешности определения координат характерных точек границ (Mt), с подставленными в такие формулы значениями и итоговые (вычисленные) значения Mt, м	Описание закрепления точки
	содержатся в Едином государственном реестре недвижимости		определены в результате выполнения комплексных кадастровых работ				
	X	Y	X	Y			
1	2	3	4	5	6	7	8
н1212У	-	-	581797.67	2177805.42	Метод спутниковых геодезических измерений (определений)	Mt=√ Mx2+√My2 = 0,10	-
н1211У	-	-	581796.12	2177811.59	Метод спутниковых геодезических измерений (определений)	Mt=√ Mx2+√My2 = 0,10	-
н1214У	-	-	581792.82	2177810.77	Метод спутниковых геодезических измерений (определений)	Mt=√ Mx2+√My2 = 0,10	-
н1215У	-	-	581794.38	2177804.60	Метод спутниковых геодезических измерений (определений)	Mt=√ Mx2+√My2 = 0,10	-
н1212У	-	-	581797.67	2177805.42	Метод спутниковых геодезических измерений (определений)	Mt=√ Mx2+√My2 = 0,10	-

2. Сведения о частях границ уточняемого земельного участка с кадастровым номером 53:23:8423302:2438 :

Обозначение части границ		Горизонтальное проложение (S), м	Описание прохождения части границ	Сведения о согласовании местоположения границ (согласовано/спорное)
от т.	до т.			
1	2	3	4	5
н1212У	н1211У	6.36	-	-
н1211У	н1214У	3.40	-	-
н1214У	н1215У	6.36	-	-
н1215У	н1212У	3.39	-	-

3. Сведения о характеристиках уточняемого земельного участка с кадастровым номером 53:23:8423302:2438 :

№ п/п	Наименование характеристики земельного участка	Значение характеристики
1	2	3
1.	Адрес земельного участка	-
1.1.	Сведения о местоположении земельного участка (при отсутствии адреса) в структурированном в соответствии с федеральной информационной адресной системой виде	-
1.2.	Дополнительные сведения о местоположении земельного участка	-
2.	Площадь земельного участка ± величина погрешности определения (вычисления) площади (Р ± ΔР), м2	22 ± 41
3.	Формула, примененная для вычисления предельной погрешности определения площади земельного участка, с подставленными значениями и итоговые (вычисленные) значения (ΔР), м2	ΔР=3.5*Mt*√P=3.5*2,5*√22=41
4.	Площадь земельного участка согласно сведениям Единого государственного реестра недвижимости (Ркад), м2	21
5.	Оценка расхождения Р и Ркад (Р - Ркад), м2	1
6.	Предельные минимальный и максимальный размеры земельного участка (Рмин и Рмакс), м2	- -
7.	Вид (виды) разрешенного использования	для строительства и эксплуатации кирпичного гаража
7.1.	Дополнительные сведения об использовании земельного участка	-
8.	Кадастровый или иной государственный учетный номер (инвентарный) здания, сооружения, объекта незавершенного строительства, расположенного на земельном участке	-
9.	Сведения о земельных участках (землях общего пользования, территории общего пользования), посредством которых обеспечивается доступ	Земли общего пользования
10.	Иные сведения	-

4. Пояснения к сведениям об уточняемом земельном участке с кадастровым номером 53:23:8423302:2438 :

1.	-

Сведения об уточняемых земельных участках

1. Сведения о характерных точках границы уточняемого земельного участка с кадастровым номером 53:23:8423302:606 :

Система координат МСК-53, зона 2 **Зона № 2**

Обозначение характерных точек границ	Координаты, м				Метод определения координат	Формулы, примененные для расчета средней квадратической погрешности определения координат характерных точек границ (Mt), с подставленными в такие формулы значениями и итоговые (вычисленные) значения Mt, м	Описание закрепления точки
	содержатся в Едином государственном реестре недвижимости		определены в результате выполнения комплексных кадастровых работ				
	X	Y	X	Y			
1	2	3	4	5	6	7	8
н1215У	-	-	581794.38	2177804.60	Метод спутниковых геодезических измерений (определений)	Mt=√ Mx2+√My2 = 0,10	-
н1214У	-	-	581792.82	2177810.77	Метод спутниковых геодезических измерений (определений)	Mt=√ Mx2+√My2 = 0,10	-
н1216У	-	-	581789.36	2177809.91	Метод спутниковых геодезических измерений (определений)	Mt=√ Mx2+√My2 = 0,10	-
н1217У	-	-	581790.92	2177803.73	Метод спутниковых геодезических измерений (определений)	Mt=√ Mx2+√My2 = 0,10	-
н1215У	-	-	581794.38	2177804.60	Метод спутниковых геодезических измерений (определений)	Mt=√ Mx2+√My2 = 0,10	-

2. Сведения о частях границ уточняемого земельного участка с кадастровым номером 53:23:8423302:606 :

Обозначение части границ		Горизонтальное проложение (S), м	Описание прохождения части границ	Сведения о согласовании местоположения границ (согласовано/спорное)
от т.	до т.			
1	2	3	4	5
н1215У	н1214У	6.36	-	-
н1214У	н1216У	3.57	-	-
н1216У	н1217У	6.37	-	-
н1217У	н1215У	3.57	-	-

3. Сведения о характеристиках уточняемого земельного участка с кадастровым номером 53:23:8423302:606 :

№ п/п	Наименование характеристики земельного участка	Значение характеристики
1	2	3
1.	Адрес земельного участка	-
1.1.	Сведения о местоположении земельного участка (при отсутствии адреса) в структурированном в соответствии с федеральной информационной адресной системой виде	-
1.2.	Дополнительные сведения о местоположении земельного участка	-
2.	Площадь земельного участка ± величина погрешности определения (вычисления) площади (Р ± ΔР), м2	23 ± 2
3.	Формула, примененная для вычисления предельной погрешности определения площади земельного участка, с подставленными значениями и итоговые (вычисленные) значения (ΔР), м2	ΔP=3.5*Mt*√P=3.5*0,1*√23=2
4.	Площадь земельного участка согласно сведениям Единого государственного реестра недвижимости (Ркад), м2	22
5.	Оценка расхождения Р и Ркад (Р - Ркад), м2	1
6.	Предельные минимальный и максимальный размеры земельного участка (Рмин и Рмакс), м2	- -
7.	Вид (виды) разрешенного использования	для эксплуатации индивидуального кирпичного гаража № 606
7.1.	Дополнительные сведения об использовании земельного участка	-
8.	Кадастровый или иной государственный учетный номер (инвентарный) здания, сооружения, объекта незавершенного строительства, расположенного на земельном участке	53:23:0000000:11483
9.	Сведения о земельных участках (землях общего пользования, территории общего пользования), посредством которых обеспечивается доступ	Земли общего пользования
10.	Иные сведения	-

4. Пояснения к сведениям об уточняемом земельном участке с кадастровым номером 53:23:8423302:606 :

1.	-

Сведения об уточняемых земельных участках

1. Сведения о характерных точках границы уточняемого земельного участка с кадастровым номером 53:23:8423302:607 :

Система координат МСК-53, зона 2 **Зона № 2**

Обозначение характерных точек границ	Координаты, м				Метод определения координат	Формулы, примененные для расчета средней квадратической погрешности определения координат характерных точек границ (Mt), с подставленными в такие формулы значениями и итоговые (вычисленные) значения Mt, м	Описание закрепления точки
	содержатся в Едином государственном реестре недвижимости		определены в результате выполнения комплексных кадастровых работ				
	X	Y	X	Y			
1	2	3	4	5	6	7	8
н1217У	-	-	581790.92	2177803.73	Метод спутниковых геодезических измерений (определений)	Mt=√ Mx2+√My2 = 0,10	-
н1216У	-	-	581789.36	2177809.91	Метод спутниковых геодезических измерений (определений)	Mt=√ Mx2+√My2 = 0,10	-
н1218У	-	-	581786.05	2177809.09	Метод спутниковых геодезических измерений (определений)	Mt=√ Mx2+√My2 = 0,10	-
н1219У	-	-	581787.61	2177802.90	Метод спутниковых геодезических измерений (определений)	Mt=√ Mx2+√My2 = 0,10	-
н1217У	-	-	581790.92	2177803.73	Метод спутниковых геодезических измерений (определений)	Mt=√ Mx2+√My2 = 0,10	-

2. Сведения о частях границ уточняемого земельного участка с кадастровым номером 53:23:8423302:607 :

Обозначение части границ		Горизонтальное проложение (S), м	Описание прохождения части границ	Сведения о согласовании местоположения границ (согласовано/спорное)
от т.	до т.			
1	2	3	4	5
н1217У	н1216У	6.37	-	-
н1216У	н1218У	3.41	-	-
н1218У	н1219У	6.38	-	-
н1219У	н1217У	3.41	-	-

3. Сведения о характеристиках уточняемого земельного участка с кадастровым номером 53:23:8423302:607 :

№ п/п	Наименование характеристики земельного участка	Значение характеристики
1	2	3
1.	Адрес земельного участка	-
1.1.	Сведения о местоположении земельного участка (при отсутствии адреса) в структурированном в соответствии с федеральной информационной адресной системой виде	-
1.2.	Дополнительные сведения о местоположении земельного участка	-
2.	Площадь земельного участка ± величина погрешности определения (вычисления) площади (Р ± ΔР), м2	22 ± 2
3.	Формула, примененная для вычисления предельной погрешности определения площади земельного участка, с подставленными значениями и итоговые (вычисленные) значения (ΔР), м2	ΔР=3.5*Mt*√P=3.5*0,1*√22=2
4.	Площадь земельного участка согласно сведениям Единого государственного реестра недвижимости (Ркад), м2	21
5.	Оценка расхождения Р и Ркад (Р - Ркад), м2	1
6.	Предельные минимальный и максимальный размеры земельного участка (Рмин и Рмакс), м2	- -
7.	Вид (виды) разрешенного использования	для эксплуатации кирпичного гаража
7.1.	Дополнительные сведения об использовании земельного участка	-
8.	Кадастровый или иной государственный учетный номер (инвентарный) здания, сооружения, объекта незавершенного строительства, расположенного на земельном участке	-
9.	Сведения о земельных участках (землях общего пользования, территории общего пользования), посредством которых обеспечивается доступ	Земли общего пользования
10.	Иные сведения	-

4. Пояснения к сведениям об уточняемом земельном участке с кадастровым номером 53:23:8423302:607 :

1.	-

Сведения об уточняемых земельных участках

1. Сведения о характерных точках границы уточняемого земельного участка с кадастровым номером 53:23:8423302:608 :

Система координат МСК-53, зона 2 **Зона № 2**

Обозначение характерных точек границ	Координаты, м				Метод определения координат	Формулы, примененные для расчета средней квадратической погрешности определения координат характерных точек границ (Mt), с подставленными в такие формулы значениями и итоговые (вычисленные) значения Mt, м	Описание закрепления точки
	содержатся в Едином государственном реестре недвижимости		определены в результате выполнения комплексных кадастровых работ				
	X	Y	X	Y			
1	2	3	4	5	6	7	8
н1219У	-	-	581787.61	2177802.90	Метод спутниковых геодезических измерений (определений)	Mt=√ Mx2+√My2 = 0,10	-
н1218У	-	-	581786.05	2177809.09	Метод спутниковых геодезических измерений (определений)	Mt=√ Mx2+√My2 = 0,10	-
н1220У	-	-	581782.61	2177808.24	Метод спутниковых геодезических измерений (определений)	Mt=√ Mx2+√My2 = 0,10	-
н1221У	-	-	581784.19	2177802.04	Метод спутниковых геодезических измерений (определений)	Mt=√ Mx2+√My2 = 0,10	-
н1219У	-	-	581787.61	2177802.90	Метод спутниковых геодезических измерений (определений)	Mt=√ Mx2+√My2 = 0,10	-

2. Сведения о частях границ уточняемого земельного участка с кадастровым номером 53:23:8423302:608 :

Обозначение части границ		Горизонтальное проложение (S), м	Описание прохождения части границ	Сведения о согласовании местоположения границ (согласовано/спорное)
от т.	до т.			
1	2	3	4	5
н1219У	н1218У	6.38	-	-
н1218У	н1220У	3.54	-	-
н1220У	н1221У	6.40	-	-
н1221У	н1219У	3.53	-	-

3. Сведения о характеристиках уточняемого земельного участка с кадастровым номером 53:23:8423302:608 :

№ п/п	Наименование характеристики земельного участка	Значение характеристики
1	2	3
1.	Адрес земельного участка	-
1.1.	Сведения о местоположении земельного участка (при отсутствии адреса) в структурированном в соответствии с федеральной информационной адресной системой виде	-
1.2.	Дополнительные сведения о местоположении земельного участка	-
2.	Площадь земельного участка ± величина погрешности определения (вычисления) площади (Р ± ΔР), м2	23 ± 2
3.	Формула, примененная для вычисления предельной погрешности определения площади земельного участка, с подставленными значениями и итоговые (вычисленные) значения (ΔР), м2	ΔP=3.5*Mt*√P=3.5*0,1*√23=2
4.	Площадь земельного участка согласно сведениям Единого государственного реестра недвижимости (Ркад), м2	23
5.	Оценка расхождения Р и Ркад (Р - Ркад), м2	-
6.	Предельные минимальный и максимальный размеры земельного участка (Рмин и Рмакс), м2	- -
7.	Вид (виды) разрешенного использования	для эксплуатации кирпичного гаража
7.1.	Дополнительные сведения об использовании земельного участка	-
8.	Кадастровый или иной государственный учетный номер (инвентарный) здания, сооружения, объекта незавершенного строительства, расположенного на земельном участке	53:23:8423302:1489
9.	Сведения о земельных участках (землях общего пользования, территории общего пользования), посредством которых обеспечивается доступ	Земли общего пользования
10.	Иные сведения	-

4. Пояснения к сведениям об уточняемом земельном участке с кадастровым номером 53:23:8423302:608 :

1.	-

Сведения об уточняемых земельных участках

1. Сведения о характерных точках границы уточняемого земельного участка с кадастровым номером 53:23:8423302:609 :

Система координат МСК-53, зона 2 **Зона № 2**

Обозначение характерных точек границ	Координаты, м				Метод определения координат	Формулы, примененные для расчета средней квадратической погрешности определения координат характерных точек границ (Mt), с подставленными в такие формулы значениями и итоговые (вычисленные) значения Mt, м	Описание закрепления точки
	содержатся в Едином государственном реестре недвижимости		определены в результате выполнения комплексных кадастровых работ				
	X	Y	X	Y			
1	2	3	4	5	6	7	8
н1221У	-	-	581784.19	2177802.04	Метод спутниковых геодезических измерений (определений)	Mt=√ Mx2+√My2 = 0,10	-
н1220У	-	-	581782.61	2177808.24	Метод спутниковых геодезических измерений (определений)	Mt=√ Mx2+√My2 = 0,10	-
н1222У	-	-	581779.09	2177807.36	Метод спутниковых геодезических измерений (определений)	Mt=√ Mx2+√My2 = 0,10	-
н1223У	-	-	581780.66	2177801.16	Метод спутниковых геодезических измерений (определений)	Mt=√ Mx2+√My2 = 0,10	-
н1221У	-	-	581784.19	2177802.04	Метод спутниковых геодезических измерений (определений)	Mt=√ Mx2+√My2 = 0,10	-

2. Сведения о частях границ уточняемого земельного участка с кадастровым номером 53:23:8423302:609 :

Обозначение части границ		Горизонтальное проложение (S), м	Описание прохождения части границ	Сведения о согласовании местоположения границ (согласовано/спорное)
от т.	до т.			
1	2	3	4	5
н1221У	н1220У	6.40	-	-
н1220У	н1222У	3.63	-	-
н1222У	н1223У	6.40	-	-
н1223У	н1221У	3.64	-	-

3. Сведения о характеристиках уточняемого земельного участка с кадастровым номером 53:23:8423302:609 :

№ п/п	Наименование характеристики земельного участка	Значение характеристики
1	2	3
1.	Адрес земельного участка	-
1.1.	Сведения о местоположении земельного участка (при отсутствии адреса) в структурированном в соответствии с федеральной информационной адресной системой виде	-
1.2.	Дополнительные сведения о местоположении земельного участка	-
2.	Площадь земельного участка ± величина погрешности определения (вычисления) площади (Р ± ΔР), м2	23 ± 2
3.	Формула, примененная для вычисления предельной погрешности определения площади земельного участка, с подставленными значениями и итоговые (вычисленные) значения (ΔР), м2	ΔP=3.5*Mt*√P=3.5*0,1*√23=2
4.	Площадь земельного участка согласно сведениям Единого государственного реестра недвижимости (Ркад), м2	22
5.	Оценка расхождения Р и Ркад (Р - Ркад), м2	1
6.	Предельные минимальный и максимальный размеры земельного участка (Рмин и Рмакс), м2	- -
7.	Вид (виды) разрешенного использования	Под коммунально-складские объекты
7.1.	Дополнительные сведения об использовании земельного участка	-
8.	Кадастровый или иной государственный учетный номер (инвентарный) здания, сооружения, объекта незавершенного строительства, расположенного на земельном участке	53:23:8423302:2011
9.	Сведения о земельных участках (землях общего пользования, территории общего пользования), посредством которых обеспечивается доступ	Земли общего пользования
10.	Иные сведения	-

4. Пояснения к сведениям об уточняемом земельном участке с кадастровым номером 53:23:8423302:609 :

1.	-

Сведения об уточняемых земельных участках

1. Сведения о характерных точках границы уточняемого земельного участка с кадастровым номером 53:23:8423302:610 :

Система координат МСК-53, зона 2 **Зона № 2**

Обозначение характерных точек границ	Координаты, м				Метод определения координат	Формулы, примененные для расчета средней квадратической погрешности определения координат характерных точек границ (Mt), с подставленными в такие формулы значениями и итоговые (вычисленные) значения Mt, м	Описание закрепления точки
	содержатся в Едином государственном реестре недвижимости		определены в результате выполнения комплексных кадастровых работ				
	X	Y	X	Y			
1	2	3	4	5	6	7	8
н1223У	-	-	581780.66	2177801.16	Метод спутниковых геодезических измерений (определений)	Mt=√ Mx2+√My2 = 0,10	-
н1222У	-	-	581779.09	2177807.36	Метод спутниковых геодезических измерений (определений)	Mt=√ Mx2+√My2 = 0,10	-
н1224У	-	-	581775.82	2177806.55	Метод спутниковых геодезических измерений (определений)	Mt=√ Mx2+√My2 = 0,10	-
н1225У	-	-	581777.39	2177800.34	Метод спутниковых геодезических измерений (определений)	Mt=√ Mx2+√My2 = 0,10	-
н1223У	-	-	581780.66	2177801.16	Метод спутниковых геодезических измерений (определений)	Mt=√ Mx2+√My2 = 0,10	-

2. Сведения о частях границ уточняемого земельного участка с кадастровым номером 53:23:8423302:610 :

Обозначение части границ		Горизонтальное проложение (S), м	Описание прохождения части границ	Сведения о согласовании местоположения границ (согласовано/спорное)
от т.	до т.			
1	2	3	4	5
н1223У	н1222У	6.40	-	-
н1222У	н1224У	3.37	-	-
н1224У	н1225У	6.41	-	-
н1225У	н1223У	3.37	-	-

3. Сведения о характеристиках уточняемого земельного участка с кадастровым номером 53:23:8423302:610 :

№ п/п	Наименование характеристики земельного участка	Значение характеристики
1	2	3
1.	Адрес земельного участка	-
1.1.	Сведения о местоположении земельного участка (при отсутствии адреса) в структурированном в соответствии с федеральной информационной адресной системой виде	-
1.2.	Дополнительные сведения о местоположении земельного участка	-
2.	Площадь земельного участка ± величина погрешности определения (вычисления) площади (Р ± ΔР), м2	22 ± 2
3.	Формула, примененная для вычисления предельной погрешности определения площади земельного участка, с подставленными значениями и итоговые (вычисленные) значения (ΔР), м2	ΔР=3.5*Mt*√P=3.5*0,1*√22=2
4.	Площадь земельного участка согласно сведениям Единого государственного реестра недвижимости (Ркад), м2	22
5.	Оценка расхождения Р и Ркад (Р - Ркад), м2	-
6.	Предельные минимальный и максимальный размеры земельного участка (Рмин и Рмакс), м2	- -
7.	Вид (виды) разрешенного использования	Под коммунально-складские объекты
7.1.	Дополнительные сведения об использовании земельного участка	-
8.	Кадастровый или иной государственный учетный номер (инвентарный) здания, сооружения, объекта незавершенного строительства, расположенного на земельном участке	-
9.	Сведения о земельных участках (землях общего пользования, территории общего пользования), посредством которых обеспечивается доступ	Земли общего пользования
10.	Иные сведения	-

4. Пояснения к сведениям об уточняемом земельном участке с кадастровым номером 53:23:8423302:610 :

1.	-

Сведения об уточняемых земельных участках

1. Сведения о характерных точках границы уточняемого земельного участка с кадастровым номером 53:23:8423302:611 :

Система координат МСК-53, зона 2 **Зона № 2**

Обозначение характерных точек границ	Координаты, м				Метод определения координат	Формулы, примененные для расчета средней квадратической погрешности определения координат характерных точек границ (Mt), с подставленными в такие формулы значениями и итоговые (вычисленные) значения Mt, м	Описание закрепления точки
	содержатся в Едином государственном реестре недвижимости		определены в результате выполнения комплексных кадастровых работ				
	X	Y	X	Y			
1	2	3	4	5	6	7	8
н1225У	-	-	581777.39	2177800.34	Метод спутниковых геодезических измерений (определений)	Mt=√ Mx2+√My2 = 0,10	-
н1224У	-	-	581775.82	2177806.55	Метод спутниковых геодезических измерений (определений)	Mt=√ Mx2+√My2 = 0,10	-
н1226У	-	-	581772.39	2177805.70	Метод спутниковых геодезических измерений (определений)	Mt=√ Mx2+√My2 = 0,10	-
н1227У	-	-	581773.96	2177799.48	Метод спутниковых геодезических измерений (определений)	Mt=√ Mx2+√My2 = 0,10	-
н1225У	-	-	581777.39	2177800.34	Метод спутниковых геодезических измерений (определений)	Mt=√ Mx2+√My2 = 0,10	-

2. Сведения о частях границ уточняемого земельного участка с кадастровым номером 53:23:8423302:611 :

Обозначение части границ		Горизонтальное проложение (S), м	Описание прохождения части границ	Сведения о согласовании местоположения границ (согласовано/спорное)
от т.	до т.			
1	2	3	4	5
н1225У	н1224У	6.41	-	-
н1224У	н1226У	3.53	-	-
н1226У	н1227У	6.42	-	-
н1227У	н1225У	3.54	-	-

3. Сведения о характеристиках уточняемого земельного участка с кадастровым номером 53:23:8423302:611 :

№ п/п	Наименование характеристики земельного участка	Значение характеристики
1	2	3
1.	Адрес земельного участка	-
1.1.	Сведения о местоположении земельного участка (при отсутствии адреса) в структурированном в соответствии с федеральной информационной адресной системой виде	-
1.2.	Дополнительные сведения о местоположении земельного участка	-
2.	Площадь земельного участка ± величина погрешности определения (вычисления) площади (Р ± ΔР), м2	23 ± 2
3.	Формула, примененная для вычисления предельной погрешности определения площади земельного участка, с подставленными значениями и итоговые (вычисленные) значения (ΔР), м2	ΔР=3.5*Mt*√P=3.5*0,1*√23=2
4.	Площадь земельного участка согласно сведениям Единого государственного реестра недвижимости (Ркад), м2	21
5.	Оценка расхождения Р и Ркад (Р - Ркад), м2	2
6.	Предельные минимальный и максимальный размеры земельного участка (Рмин и Рмакс), м2	- -
7.	Вид (виды) разрешенного использования	для строительства и эксплуатации кирпичного гаража
7.1.	Дополнительные сведения об использовании земельного участка	-
8.	Кадастровый или иной государственный учетный номер (инвентарный) здания, сооружения, объекта незавершенного строительства, расположенного на земельном участке	53:23:8423302:1433
9.	Сведения о земельных участках (землях общего пользования, территории общего пользования), посредством которых обеспечивается доступ	Земли общего пользования
10.	Иные сведения	-

4. Пояснения к сведениям об уточняемом земельном участке с кадастровым номером 53:23:8423302:611 :

1.	-

Сведения об уточняемых земельных участках

1. Сведения о характерных точках границы уточняемого земельного участка с кадастровым номером 53:23:8423302:612 :

Система координат МСК-53, зона 2 **Зона № 2**

Обозначение характерных точек границ	Координаты, м				Метод определения координат	Формулы, примененные для расчета средней квадратической погрешности определения координат характерных точек границ (Mt), с подставленными в такие формулы значениями и итоговые (вычисленные) значения Mt, м	Описание закрепления точки
	содержатся в Едином государственном реестре недвижимости		определены в результате выполнения комплексных кадастровых работ				
	X	Y	X	Y			
1	2	3	4	5	6	7	8
н1227У	-	-	581773.96	2177799.48	Метод спутниковых геодезических измерений (определений)	Mt=√ Mx2+√My2 = 0,10	-
н1226У	-	-	581772.39	2177805.70	Метод спутниковых геодезических измерений (определений)	Mt=√ Mx2+√My2 = 0,10	-
н1228У	-	-	581769.03	2177804.86	Метод спутниковых геодезических измерений (определений)	Mt=√ Mx2+√My2 = 0,10	-
н1229У	-	-	581770.61	2177798.64	Метод спутниковых геодезических измерений (определений)	Mt=√ Mx2+√My2 = 0,10	-
н1227У	-	-	581773.96	2177799.48	Метод спутниковых геодезических измерений (определений)	Mt=√ Mx2+√My2 = 0,10	-

2. Сведения о частях границ уточняемого земельного участка с кадастровым номером 53:23:8423302:612 :

Обозначение части границ		Горизонтальное проложение (S), м	Описание прохождения части границ	Сведения о согласовании местоположения границ (согласовано/спорное)
от т.	до т.			
1	2	3	4	5
н1227У	н1226У	6.42	-	-
н1226У	н1228У	3.46	-	-
н1228У	н1229У	6.42	-	-
н1229У	н1227У	3.45	-	-

3. Сведения о характеристиках уточняемого земельного участка с кадастровым номером 53:23:8423302:612 :

№ п/п	Наименование характеристики земельного участка	Значение характеристики
1	2	3
1.	Адрес земельного участка	-
1.1.	Сведения о местоположении земельного участка (при отсутствии адреса) в структурированном в соответствии с федеральной информационной адресной системой виде	-
1.2.	Дополнительные сведения о местоположении земельного участка	-
2.	Площадь земельного участка ± величина погрешности определения (вычисления) площади (Р ± ΔР), м2	22 ± 2
3.	Формула, примененная для вычисления предельной погрешности определения площади земельного участка, с подставленными значениями и итоговые (вычисленные) значения (ΔР), м2	ΔР=3.5*Mt*√P=3.5*0,1*√22=2
4.	Площадь земельного участка согласно сведениям Единого государственного реестра недвижимости (Ркад), м2	21
5.	Оценка расхождения Р и Ркад (Р - Ркад), м2	1
6.	Предельные минимальный и максимальный размеры земельного участка (Рмин и Рмакс), м2	- -
7.	Вид (виды) разрешенного использования	Для эксплуатации гаража
7.1.	Дополнительные сведения об использовании земельного участка	-
8.	Кадастровый или иной государственный учетный номер (инвентарный) здания, сооружения, объекта незавершенного строительства, расположенного на земельном участке	53:23:8423304:645
9.	Сведения о земельных участках (землях общего пользования, территории общего пользования), посредством которых обеспечивается доступ	Земли общего пользования
10.	Иные сведения	-

4. Пояснения к сведениям об уточняемом земельном участке с кадастровым номером 53:23:8423302:612 :

1.	-

Сведения об уточняемых земельных участках

1. Сведения о характерных точках границы уточняемого земельного участка с кадастровым номером 53:23:8423302:613 :

Система координат МСК-53, зона 2 **Зона № 2**

Обозначение характерных точек границ	Координаты, м				Метод определения координат	Формулы, примененные для расчета средней квадратической погрешности определения координат характерных точек границ (Mt), с подставленными в такие формулы значениями и итоговые (вычисленные) значения Mt, м	Описание закрепления точки
	содержатся в Едином государственном реестре недвижимости		определены в результате выполнения комплексных кадастровых работ				
	X	Y	X	Y			
1	2	3	4	5	6	7	8
н1229У	-	-	581770.61	2177798.64	Метод спутниковых геодезических измерений (определений)	Mt=√ Mx2+√My2 = 0,10	-
н1228У	-	-	581769.03	2177804.86	Метод спутниковых геодезических измерений (определений)	Mt=√ Mx2+√My2 = 0,10	-
н1230У	-	-	581765.68	2177804.03	Метод спутниковых геодезических измерений (определений)	Mt=√ Mx2+√My2 = 0,10	-
н1231У	-	-	581767.26	2177797.80	Метод спутниковых геодезических измерений (определений)	Mt=√ Mx2+√My2 = 0,10	-
н1229У	-	-	581770.61	2177798.64	Метод спутниковых геодезических измерений (определений)	Mt=√ Mx2+√My2 = 0,10	-

2. Сведения о частях границ уточняемого земельного участка с кадастровым номером 53:23:8423302:613 :

Обозначение части границ		Горизонтальное проложение (S), м	Описание прохождения части границ	Сведения о согласовании местоположения границ (согласовано/спорное)
от т.	до т.			
1	2	3	4	5
н1229У	н1228У	6.42	-	-
н1228У	н1230У	3.45	-	-
н1230У	н1231У	6.43	-	-
н1231У	н1229У	3.45	-	-

3. Сведения о характеристиках уточняемого земельного участка с кадастровым номером 53:23:8423302:613 :

№ п/п	Наименование характеристики земельного участка	Значение характеристики
1	2	3
1.	Адрес земельного участка	-
1.1.	Сведения о местоположении земельного участка (при отсутствии адреса) в структурированном в соответствии с федеральной информационной адресной системой виде	-
1.2.	Дополнительные сведения о местоположении земельного участка	-
2.	Площадь земельного участка ± величина погрешности определения (вычисления) площади (Р ± ΔР), м2	22 ± 2
3.	Формула, примененная для вычисления предельной погрешности определения площади земельного участка, с подставленными значениями и итоговые (вычисленные) значения (ΔР), м2	ΔР=3.5*Mt*√P=3.5*0,1*√22=2
4.	Площадь земельного участка согласно сведениям Единого государственного реестра недвижимости (Ркад), м2	21
5.	Оценка расхождения Р и Ркад (Р - Ркад), м2	1
6.	Предельные минимальный и максимальный размеры земельного участка (Рмин и Рмакс), м2	- -
7.	Вид (виды) разрешенного использования	Под коммунально-складские объекты
7.1.	Дополнительные сведения об использовании земельного участка	-
8.	Кадастровый или иной государственный учетный номер (инвентарный) здания, сооружения, объекта незавершенного строительства, расположенного на земельном участке	-
9.	Сведения о земельных участках (землях общего пользования, территории общего пользования), посредством которых обеспечивается доступ	Земли общего пользования
10.	Иные сведения	-

4. Пояснения к сведениям об уточняемом земельном участке с кадастровым номером 53:23:8423302:613 :

1.	-

Сведения об уточняемых земельных участках

1. Сведения о характерных точках границы уточняемого земельного участка с кадастровым номером 53:23:8423302:614 :

Система координат МСК-53, зона 2 **Зона № 2**

Обозначение характерных точек границ	Координаты, м				Метод определения координат	Формулы, примененные для расчета средней квадратической погрешности определения координат характерных точек границ (Mt), с подставленными в такие формулы значениями и итоговые (вычисленные) значения Mt, м	Описание закрепления точки
	содержатся в Едином государственном реестре недвижимости		определены в результате выполнения комплексных кадастровых работ				
	X	Y	X	Y			
1	2	3	4	5	6	7	8
н1231У	-	-	581767.26	2177797.80	Метод спутниковых геодезических измерений (определений)	Mt=√ Mx2+√My2 = 0,10	-
н1230У	-	-	581765.68	2177804.03	Метод спутниковых геодезических измерений (определений)	Mt=√ Mx2+√My2 = 0,10	-
н1232У	-	-	581762.18	2177803.16	Метод спутниковых геодезических измерений (определений)	Mt=√ Mx2+√My2 = 0,10	-
н1233У	-	-	581763.78	2177796.93	Метод спутниковых геодезических измерений (определений)	Mt=√ Mx2+√My2 = 0,10	-
н1231У	-	-	581767.26	2177797.80	Метод спутниковых геодезических измерений (определений)	Mt=√ Mx2+√My2 = 0,10	-

2. Сведения о частях границ уточняемого земельного участка с кадастровым номером 53:23:8423302:614 :

Обозначение части границ		Горизонтальное проложение (S), м	Описание прохождения части границ	Сведения о согласовании местоположения границ (согласовано/спорное)
от т.	до т.			
1	2	3	4	5
н1231У	н1230У	6.43	-	-
н1230У	н1232У	3.61	-	-
н1232У	н1233У	6.43	-	-
н1233У	н1231У	3.59	-	-

3. Сведения о характеристиках уточняемого земельного участка с кадастровым номером 53:23:8423302:614 :

№ п/п	Наименование характеристики земельного участка	Значение характеристики
1	2	3
1.	Адрес земельного участка	-
1.1.	Сведения о местоположении земельного участка (при отсутствии адреса) в структурированном в соответствии с федеральной информационной адресной системой виде	-
1.2.	Дополнительные сведения о местоположении земельного участка	-
2.	Площадь земельного участка ± величина погрешности определения (вычисления) площади (Р ± ΔР), м2	23 ± 2
3.	Формула, примененная для вычисления предельной погрешности определения площади земельного участка, с подставленными значениями и итоговые (вычисленные) значения (ΔР), м2	ΔР=3.5*Mt*√P=3.5*0,1*√23=2
4.	Площадь земельного участка согласно сведениям Единого государственного реестра недвижимости (Ркад), м2	21
5.	Оценка расхождения Р и Ркад (Р - Ркад), м2	2
6.	Предельные минимальный и максимальный размеры земельного участка (Рмин и Рмакс), м2	- -
7.	Вид (виды) разрешенного использования	для эксплуатации гаража
7.1.	Дополнительные сведения об использовании земельного участка	-
8.	Кадастровый или иной государственный учетный номер (инвентарный) здания, сооружения, объекта незавершенного строительства, расположенного на земельном участке	53:23:8423302:1944
9.	Сведения о земельных участках (землях общего пользования, территории общего пользования), посредством которых обеспечивается доступ	Земли общего пользования
10.	Иные сведения	-

4. Пояснения к сведениям об уточняемом земельном участке с кадастровым номером 53:23:8423302:614 :

1.	-

Сведения об уточняемых земельных участках

1. Сведения о характерных точках границы уточняемого земельного участка с кадастровым номером 53:23:8423302:615 :

Система координат МСК-53, зона 2 **Зона № 2**

Обозначение характерных точек границ	Координаты, м				Метод определения координат	Формулы, примененные для расчета средней квадратической погрешности определения координат характерных точек границ (Mt), с подставленными в такие формулы значениями и итоговые (вычисленные) значения Mt, м	Описание закрепления точки
	содержатся в Едином государственном реестре недвижимости		определены в результате выполнения комплексных кадастровых работ				
	X	Y	X	Y			
1	2	3	4	5	6	7	8
н1233У	-	-	581763.78	2177796.93	Метод спутниковых геодезических измерений (определений)	Mt=√ Mx2+√My2 = 0,10	-
н1232У	-	-	581762.18	2177803.16	Метод спутниковых геодезических измерений (определений)	Mt=√ Mx2+√My2 = 0,10	-
н1234У	-	-	581762.02	2177803.12	Метод спутниковых геодезических измерений (определений)	Mt=√ Mx2+√My2 = 0,10	-
н1235У	-	-	581757.67	2177802.04	Метод спутниковых геодезических измерений (определений)	Mt=√ Mx2+√My2 = 0,10	-
н1236У	-	-	581759.16	2177795.77	Метод спутниковых геодезических измерений (определений)	Mt=√ Mx2+√My2 = 0,10	-
н1233У	-	-	581763.78	2177796.93	Метод спутниковых геодезических измерений (определений)	Mt=√ Mx2+√My2 = 0,10	-

2. Сведения о частях границ уточняемого земельного участка с кадастровым номером 53:23:8423302:615 :

Обозначение части границ		Горизонтальное проложение (S), м	Описание прохождения части границ	Сведения о согласовании местоположения границ (согласовано/спорное)
от т.	до т.			
1	2	3	4	5
н1233У	н1232У	6.43	-	-
н1232У	н1234У	0.16	-	-
н1234У	н1235У	4.48	-	-
н1235У	н1236У	6.44	-	-
н1236У	н1233У	4.76	-	-

3. Сведения о характеристиках уточняемого земельного участка с кадастровым номером 53:23:8423302:615 :

№ п/п	Наименование характеристики земельного участка	Значение характеристики
1	2	3
1.	Адрес земельного участка	-
1.1.	Сведения о местоположении земельного участка (при отсутствии адреса) в структурированном в соответствии с федеральной информационной адресной системой виде	-
1.2.	Дополнительные сведения о местоположении земельного участка	-
2.	Площадь земельного участка ± величина погрешности определения (вычисления) площади (Р ± ΔР), м2	30 ± 2
3.	Формула, примененная для вычисления предельной погрешности определения площади земельного участка, с подставленными значениями и итоговые (вычисленные) значения (ΔР), м2	ΔР=3.5*Mt*√P=3.5*0,1*√30=2
4.	Площадь земельного участка согласно сведениям Единого государственного реестра недвижимости (Ркад), м2	21
5.	Оценка расхождения Р и Ркад (Р - Ркад), м2	9
6.	Предельные минимальный и максимальный размеры земельного участка (Рмин и Рмакс), м2	18 45
7.	Вид (виды) разрешенного использования	для строительства и эксплуатации гаража
7.1.	Дополнительные сведения об использовании земельного участка	-
8.	Кадастровый или иной государственный учетный номер (инвентарный) здания, сооружения, объекта незавершенного строительства, расположенного на земельном участке	53:23:8423302:1463
9.	Сведения о земельных участках (землях общего пользования, территории общего пользования), посредством которых обеспечивается доступ	Земли общего пользования
10.	Иные сведения	-

4. Пояснения к сведениям об уточняемом земельном участке с кадастровым номером 53:23:8423302:615 :

1.	-

Сведения об уточняемых земельных участках

1. Сведения о характерных точках границы уточняемого земельного участка с кадастровым номером 53:23:8423302:2440 :

Система координат МСК-53, зона 2 **Зона № 2**

Обозначение характерных точек границ	Координаты, м				Метод определения координат	Формулы, примененные для расчета средней квадратической погрешности определения координат характерных точек границ (Mt), с подставленными в такие формулы значениями и итоговые (вычисленные) значения Mt, м	Описание закрепления точки
	содержатся в Едином государственном реестре недвижимости		определены в результате выполнения комплексных кадастровых работ				
	X	Y	X	Y			
1	2	3	4	5	6	7	8
н1169У	-	-	581855.19	2177826.26	Метод спутниковых геодезических измерений (определений)	Mt=√ Mx2+√My2 = 0,10	-
н1237У	-	-	581853.57	2177832.53	Метод спутниковых геодезических измерений (определений)	Mt=√ Mx2+√My2 = 0,10	-
н1238У	-	-	581849.73	2177831.56	Метод спутниковых геодезических измерений (определений)	Mt=√ Mx2+√My2 = 0,10	-
н1170У	-	-	581851.35	2177825.31	Метод спутниковых геодезических измерений (определений)	Mt=√ Mx2+√My2 = 0,10	-
н1169У	-	-	581855.19	2177826.26	Метод спутниковых геодезических измерений (определений)	Mt=√ Mx2+√My2 = 0,10	-

2. Сведения о частях границ уточняемого земельного участка с кадастровым номером 53:23:8423302:2440 :

Обозначение части границ		Горизонтальное проложение (S), м	Описание прохождения части границ	Сведения о согласовании местоположения границ (согласовано/спорное)
от т.	до т.			
1	2	3	4	5
н1169У	н1237У	6.48	-	-
н1237У	н1238У	3.96	-	-
н1238У	н1170У	6.46	-	-
н1170У	н1169У	3.96	-	-

3. Сведения о характеристиках уточняемого земельного участка с кадастровым номером 53:23:8423302:2440 :

№ п/п	Наименование характеристики земельного участка	Значение характеристики
1	2	3
1.	Адрес земельного участка	-
1.1.	Сведения о местоположении земельного участка (при отсутствии адреса) в структурированном в соответствии с федеральной информационной адресной системой виде	-
1.2.	Дополнительные сведения о местоположении земельного участка	-
2.	Площадь земельного участка ± величина погрешности определения (вычисления) площади (Р ± ΔР), м2	26 ± 45
3.	Формула, примененная для вычисления предельной погрешности определения площади земельного участка, с подставленными значениями и итоговые (вычисленные) значения (ΔР), м2	ΔР=3.5*Mt*√P=3.5*2,5*√26=45
4.	Площадь земельного участка согласно сведениям Единого государственного реестра недвижимости (Ркад), м2	21
5.	Оценка расхождения Р и Ркад (Р - Ркад), м2	5
6.	Предельные минимальный и максимальный размеры земельного участка (Рмин и Рмакс), м2	18 45
7.	Вид (виды) разрешенного использования	для строительства и эксплуатации гаража
7.1.	Дополнительные сведения об использовании земельного участка	-
8.	Кадастровый или иной государственный учетный номер (инвентарный) здания, сооружения, объекта незавершенного строительства, расположенного на земельном участке	-
9.	Сведения о земельных участках (землях общего пользования, территории общего пользования), посредством которых обеспечивается доступ	Земли общего пользования
10.	Иные сведения	-

4. Пояснения к сведениям об уточняемом земельном участке с кадастровым номером 53:23:8423302:2440 :

1.	-

Сведения об уточняемых земельных участках

1. Сведения о характерных точках границы уточняемого земельного участка с кадастровым номером 53:23:8423302:617 :

Система координат МСК-53, зона 2 **Зона № 2**

Обозначение характерных точек границ	Координаты, м				Метод определения координат	Формулы, примененные для расчета средней квадратической погрешности определения координат характерных точек границ (Mt), с подставленными в такие формулы значениями и итоговые (вычисленные) значения Mt, м	Описание закрепления точки
	содержатся в Едином государственном реестре недвижимости		определены в результате выполнения комплексных кадастровых работ				
	X	Y	X	Y			
1	2	3	4	5	6	7	8
н1170У	-	-	581851.35	2177825.31	Метод спутниковых геодезических измерений (определений)	Mt=√ Mx2+√My2 = 0,10	-
н1238У	-	-	581849.73	2177831.56	Метод спутниковых геодезических измерений (определений)	Mt=√ Mx2+√My2 = 0,10	-
н1239У	-	-	581846.13	2177830.65	Метод спутниковых геодезических измерений (определений)	Mt=√ Mx2+√My2 = 0,10	-
н1240У	-	-	581846.16	2177830.50	Метод спутниковых геодезических измерений (определений)	Mt=√ Mx2+√My2 = 0,10	-
н1172У	-	-	581847.71	2177824.40	Метод спутниковых геодезических измерений (определений)	Mt=√ Mx2+√My2 = 0,10	-
н1170У	-	-	581851.35	2177825.31	Метод спутниковых геодезических измерений (определений)	Mt=√ Mx2+√My2 = 0,10	-

2. Сведения о частях границ уточняемого земельного участка с кадастровым номером 53:23:8423302:617 :

Обозначение части границ		Горизонтальное проложение (S), м	Описание прохождения части границ	Сведения о согласовании местоположения границ (согласовано/спорное)
от т.	до т.			
1	2	3	4	5
н1170У	н1238У	6.46	-	-
н1238У	н1239У	3.71	-	-
н1239У	н1240У	0.15	-	-
н1240У	н1172У	6.29	-	-
н1172У	н1170У	3.75	-	-

3. Сведения о характеристиках уточняемого земельного участка с кадастровым номером 53:23:8423302:617 :

№ п/п	Наименование характеристики земельного участка	Значение характеристики
1	2	3
1.	Адрес земельного участка	-
1.1.	Сведения о местоположении земельного участка (при отсутствии адреса) в структурированном в соответствии с федеральной информационной адресной системой виде	-
1.2.	Дополнительные сведения о местоположении земельного участка	-
2.	Площадь земельного участка ± величина погрешности определения (вычисления) площади (Р ± ΔР), м2	24 ± 2
3.	Формула, примененная для вычисления предельной погрешности определения площади земельного участка, с подставленными значениями и итоговые (вычисленные) значения (ΔР), м2	ΔР=3.5*Mt*√P=3.5*0,1*√24=2
4.	Площадь земельного участка согласно сведениям Единого государственного реестра недвижимости (Ркад), м2	23
5.	Оценка расхождения Р и Ркад (Р - Ркад), м2	1
6.	Предельные минимальный и максимальный размеры земельного участка (Рмин и Рмакс), м2	- -
7.	Вид (виды) разрешенного использования	Под коммунально-складские объекты
7.1.	Дополнительные сведения об использовании земельного участка	-
8.	Кадастровый или иной государственный учетный номер (инвентарный) здания, сооружения, объекта незавершенного строительства, расположенного на земельном участке	-
9.	Сведения о земельных участках (землях общего пользования, территории общего пользования), посредством которых обеспечивается доступ	Земли общего пользования
10.	Иные сведения	-

4. Пояснения к сведениям об уточняемом земельном участке с кадастровым номером 53:23:8423302:617 :

1.	-

Сведения об уточняемых земельных участках

1. Сведения о характерных точках границы уточняемого земельного участка с кадастровым номером 53:23:8423302:618 :

Система координат МСК-53, зона 2 **Зона № 2**

Обозначение характерных точек границ	Координаты, м				Метод определения координат	Формулы, примененные для расчета средней квадратической погрешности определения координат характерных точек границ (Mt), с подставленными в такие формулы значениями и итоговые (вычисленные) значения Mt, м	Описание закрепления точки
	содержатся в Едином государственном реестре недвижимости		определены в результате выполнения комплексных кадастровых работ				
	X	Y	X	Y			
1	2	3	4	5	6	7	8
н1172У	-	-	581847.71	2177824.40	Метод спутниковых геодезических измерений (определений)	Mt=√ Mx2+√My2 = 0,10	-
н1240У	-	-	581846.16	2177830.50	Метод спутниковых геодезических измерений (определений)	Mt=√ Mx2+√My2 = 0,10	-
н1241У	-	-	581842.58	2177829.60	Метод спутниковых геодезических измерений (определений)	Mt=√ Mx2+√My2 = 0,10	-
н1174У	-	-	581844.08	2177823.50	Метод спутниковых геодезических измерений (определений)	Mt=√ Mx2+√My2 = 0,10	-
н1172У	-	-	581847.71	2177824.40	Метод спутниковых геодезических измерений (определений)	Mt=√ Mx2+√My2 = 0,10	-

2. Сведения о частях границ уточняемого земельного участка с кадастровым номером 53:23:8423302:618 :

Обозначение части границ		Горизонтальное проложение (S), м	Описание прохождения части границ	Сведения о согласовании местоположения границ (согласовано/спорное)
от т.	до т.			
1	2	3	4	5
н1172У	н1240У	6.29	-	-
н1240У	н1241У	3.69	-	-
н1241У	н1174У	6.28	-	-
н1174У	н1172У	3.74	-	-

3. Сведения о характеристиках уточняемого земельного участка с кадастровым номером 53:23:8423302:618 :

№ п/п	Наименование характеристики земельного участка	Значение характеристики
1	2	3
1.	Адрес земельного участка	-
1.1.	Сведения о местоположении земельного участка (при отсутствии адреса) в структурированном в соответствии с федеральной информационной адресной системой виде	-
1.2.	Дополнительные сведения о местоположении земельного участка	-
2.	Площадь земельного участка ± величина погрешности определения (вычисления) площади (Р ± ΔР), м2	23 ± 2
3.	Формула, примененная для вычисления предельной погрешности определения площади земельного участка, с подставленными значениями и итоговые (вычисленные) значения (ΔР), м2	ΔР=3.5*Mt*√P=3.5*0,1*√23=2
4.	Площадь земельного участка согласно сведениям Единого государственного реестра недвижимости (Ркад), м2	21
5.	Оценка расхождения Р и Ркад (Р - Ркад), м2	2
6.	Предельные минимальный и максимальный размеры земельного участка (Рмин и Рмакс), м2	- -
7.	Вид (виды) разрешенного использования	Под коммунально-складские объекты
7.1.	Дополнительные сведения об использовании земельного участка	-
8.	Кадастровый или иной государственный учетный номер (инвентарный) здания, сооружения, объекта незавершенного строительства, расположенного на земельном участке	53:23:0000000:10504
9.	Сведения о земельных участках (землях общего пользования, территории общего пользования), посредством которых обеспечивается доступ	Земли общего пользования
10.	Иные сведения	-

4. Пояснения к сведениям об уточняемом земельном участке с кадастровым номером 53:23:8423302:618 :

1.	-

Сведения об уточняемых земельных участках

1. Сведения о характерных точках границы уточняемого земельного участка с кадастровым номером 53:23:8423302:619 :

Система координат МСК-53, зона 2 **Зона № 2**

Обозначение характерных точек границ	Координаты, м				Метод определения координат	Формулы, примененные для расчета средней квадратической погрешности определения координат характерных точек границ (Mt), с подставленными в такие формулы значениями и итоговые (вычисленные) значения Mt, м	Описание закрепления точки
	содержатся в Едином государственном реестре недвижимости		определены в результате выполнения комплексных кадастровых работ				
	X	Y	X	Y			
1	2	3	4	5	6	7	8
н1174У	-	-	581844.08	2177823.50	Метод спутниковых геодезических измерений (определений)	Mt=√ Mx2+√My2 = 0,10	-
н1241У	-	-	581842.58	2177829.60	Метод спутниковых геодезических измерений (определений)	Mt=√ Mx2+√My2 = 0,10	-
н1242У	-	-	581842.54	2177829.74	Метод спутниковых геодезических измерений (определений)	Mt=√ Mx2+√My2 = 0,10	-
н1243У	-	-	581839.16	2177828.89	Метод спутниковых геодезических измерений (определений)	Mt=√ Mx2+√My2 = 0,10	-
н1176У	-	-	581840.74	2177822.67	Метод спутниковых геодезических измерений (определений)	Mt=√ Mx2+√My2 = 0,10	-
н1174У	-	-	581844.08	2177823.50	Метод спутниковых геодезических измерений (определений)	Mt=√ Mx2+√My2 = 0,10	-

2. Сведения о частях границ уточняемого земельного участка с кадастровым номером 53:23:8423302:619 :

Обозначение части границ		Горизонтальное проложение (S), м	Описание прохождения части границ	Сведения о согласовании местоположения границ (согласовано/спорное)
от т.	до т.			
1	2	3	4	5
н1174У	н1241У	6.28	-	-
н1241У	н1242У	0.15	-	-
н1242У	н1243У	3.49	-	-
н1243У	н1176У	6.42	-	-
н1176У	н1174У	3.44	-	-

3. Сведения о характеристиках уточняемого земельного участка с кадастровым номером 53:23:8423302:619 :

№ п/п	Наименование характеристики земельного участка	Значение характеристики
1	2	3
1.	Адрес земельного участка	-
1.1.	Сведения о местоположении земельного участка (при отсутствии адреса) в структурированном в соответствии с федеральной информационной адресной системой виде	-
1.2.	Дополнительные сведения о местоположении земельного участка	-
2.	Площадь земельного участка ± величина погрешности определения (вычисления) площади (Р ± ΔР), м2	22 ± 2
3.	Формула, примененная для вычисления предельной погрешности определения площади земельного участка, с подставленными значениями и итоговые (вычисленные) значения (ΔР), м2	ΔР=3.5*Mt*√P=3.5*0,1*√22=2
4.	Площадь земельного участка согласно сведениям Единого государственного реестра недвижимости (Ркад), м2	21
5.	Оценка расхождения Р и Ркад (Р - Ркад), м2	1
6.	Предельные минимальный и максимальный размеры земельного участка (Рмин и Рмакс), м2	- -
7.	Вид (виды) разрешенного использования	Под коммунально-складские объекты
7.1.	Дополнительные сведения об использовании земельного участка	-
8.	Кадастровый или иной государственный учетный номер (инвентарный) здания, сооружения, объекта незавершенного строительства, расположенного на земельном участке	-
9.	Сведения о земельных участках (землях общего пользования, территории общего пользования), посредством которых обеспечивается доступ	Земли общего пользования
10.	Иные сведения	-

4. Пояснения к сведениям об уточняемом земельном участке с кадастровым номером 53:23:8423302:619 :

1.	-

Сведения об уточняемых земельных участках

1. Сведения о характерных точках границы уточняемого земельного участка с кадастровым номером 53:23:8423302:620 :

Система координат МСК-53, зона 2 **Зона № 2**

Обозначение характерных точек границ	Координаты, м				Метод определения координат	Формулы, примененные для расчета средней квадратической погрешности определения координат характерных точек границ (Mt), с подставленными в такие формулы значениями и итоговые (вычисленные) значения Mt, м	Описание закрепления точки
	содержатся в Едином государственном реестре недвижимости		определены в результате выполнения комплексных кадастровых работ				
	X	Y	X	Y			
1	2	3	4	5	6	7	8
н1176У	-	-	581840.74	2177822.67	Метод спутниковых геодезических измерений (определений)	Mt=√ Mx2+√My2 = 0,10	-
н1243У	-	-	581839.16	2177828.89	Метод спутниковых геодезических измерений (определений)	Mt=√ Mx2+√My2 = 0,10	-
н1244У	-	-	581835.49	2177827.96	Метод спутниковых геодезических измерений (определений)	Mt=√ Mx2+√My2 = 0,10	-
н1178У	-	-	581837.06	2177821.76	Метод спутниковых геодезических измерений (определений)	Mt=√ Mx2+√My2 = 0,10	-
н1176У	-	-	581840.74	2177822.67	Метод спутниковых геодезических измерений (определений)	Mt=√ Mx2+√My2 = 0,10	-

2. Сведения о частях границ уточняемого земельного участка с кадастровым номером 53:23:8423302:620 :

Обозначение части границ		Горизонтальное проложение (S), м	Описание прохождения части границ	Сведения о согласовании местоположения границ (согласовано/спорное)
от т.	до т.			
1	2	3	4	5
н1176У	н1243У	6.42	-	-
н1243У	н1244У	3.79	-	-
н1244У	н1178У	6.40	-	-
н1178У	н1176У	3.79	-	-

3. Сведения о характеристиках уточняемого земельного участка с кадастровым номером 53:23:8423302:620 :

№ п/п	Наименование характеристики земельного участка	Значение характеристики
1	2	3
1.	Адрес земельного участка	-
1.1.	Сведения о местоположении земельного участка (при отсутствии адреса) в структурированном в соответствии с федеральной информационной адресной системой виде	-
1.2.	Дополнительные сведения о местоположении земельного участка	-
2.	Площадь земельного участка ± величина погрешности определения (вычисления) площади (Р ± ΔР), м2	24 ± 2
3.	Формула, примененная для вычисления предельной погрешности определения площади земельного участка, с подставленными значениями и итоговые (вычисленные) значения (ΔР), м2	ΔР=3.5*Mt*√P=3.5*0,1*√24=2
4.	Площадь земельного участка согласно сведениям Единого государственного реестра недвижимости (Ркад), м2	22
5.	Оценка расхождения Р и Ркад (Р - Ркад), м2	2
6.	Предельные минимальный и максимальный размеры земельного участка (Рмин и Рмакс), м2	- -
7.	Вид (виды) разрешенного использования	Под коммунально-складские объекты
7.1.	Дополнительные сведения об использовании земельного участка	-
8.	Кадастровый или иной государственный учетный номер (инвентарный) здания, сооружения, объекта незавершенного строительства, расположенного на земельном участке	53:23:8423302:2180
9.	Сведения о земельных участках (землях общего пользования, территории общего пользования), посредством которых обеспечивается доступ	Земли общего пользования
10.	Иные сведения	-

4. Пояснения к сведениям об уточняемом земельном участке с кадастровым номером 53:23:8423302:620 :

1.	-

Сведения об уточняемых земельных участках

1. Сведения о характерных точках границы уточняемого земельного участка с кадастровым номером 53:23:8423302:621 :

Система координат МСК-53, зона 2 **Зона № 2**

Обозначение характерных точек границ	Координаты, м				Метод определения координат	Формулы, примененные для расчета средней квадратической погрешности определения координат характерных точек границ (Mt), с подставленными в такие формулы значениями и итоговые (вычисленные) значения Mt, м	Описание закрепления точки
	содержатся в Едином государственном реестре недвижимости		определены в результате выполнения комплексных кадастровых работ				
	X	Y	X	Y			
1	2	3	4	5	6	7	8
н1178У	-	-	581837.06	2177821.76	Метод спутниковых геодезических измерений (определений)	Mt=√ Mx2+√My2 = 0,10	-
н1244У	-	-	581835.49	2177827.96	Метод спутниковых геодезических измерений (определений)	Mt=√ Mx2+√My2 = 0,10	-
н1245У	-	-	581835.41	2177828.26	Метод спутниковых геодезических измерений (определений)	Mt=√ Mx2+√My2 = 0,10	-
н1246У	-	-	581832.14	2177827.44	Метод спутниковых геодезических измерений (определений)	Mt=√ Mx2+√My2 = 0,10	-
н1247У	-	-	581832.22	2177827.13	Метод спутниковых геодезических измерений (определений)	Mt=√ Mx2+√My2 = 0,10	-
н1180У	-	-	581833.79	2177820.95	Метод спутниковых геодезических измерений (определений)	Mt=√ Mx2+√My2 = 0,10	-

1. Сведения о характерных точках границы уточняемого земельного участка с кадастровым номером 53:23:8423302:621 :

Система координат МСК-53, зона 2 **Зона № 2**

Обозначение характерных точек границ	Координаты, м				Метод определения координат	Формулы, примененные для расчета средней квадратической погрешности определения координат характерных точек границ (Mt), с подставленными в такие формулы значениями и итоговые (вычисленные) значения Mt, м	Описание закрепления точки
	содержатся в Едином государственном реестре недвижимости		определены в результате выполнения комплексных кадастровых работ				
	X	Y	X	Y			
1	2	3	4	5	6	7	8
н1178У	-	-	581837.06	2177821.76	Метод спутниковых геодезических измерений (определений)	Mt=√ Mx2+√My2 = 0,10	-

2. Сведения о частях границ уточняемого земельного участка с кадастровым номером 53:23:8423302:621 :

Обозначение части границ		Горизонтальное проложение (S), м	Описание прохождения части границ	Сведения о согласовании местоположения границ (согласовано/спорное)
от т.	до т.			
1	2	3	4	5
н1178У	н1244У	6.40	-	-
н1244У	н1245У	0.31	-	-
н1245У	н1246У	3.37	-	-
н1246У	н1247У	0.32	-	-
н1247У	н1180У	6.38	-	-
н1180У	н1178У	3.37	-	-

3. Сведения о характеристиках уточняемого земельного участка с кадастровым номером 53:23:8423302:621 :

№ п/п	Наименование характеристики земельного участка	Значение характеристики
1	2	3
1.	Адрес земельного участка	-
1.1.	Сведения о местоположении земельного участка (при отсутствии адреса) в структурированном в соответствии с федеральной информационной адресной системой виде	-
1.2.	Дополнительные сведения о местоположении земельного участка	-
2.	Площадь земельного участка ± величина погрешности определения (вычисления) площади (P ± ΔP), м2	23 ± 2
3.	Формула, примененная для вычисления предельной погрешности определения площади земельного участка, с подставленными значениями и итоговые (вычисленные) значения (ΔP), м2	ΔP=3.5*Mt*√P=3.5*0,1*√23=2
4.	Площадь земельного участка согласно сведениям Единого государственного реестра недвижимости (Ркад), м2	23
5.	Оценка расхождения Р и Ркад (Р - Ркад), м2	-
6.	Предельные минимальный и максимальный размеры земельного участка (Рмин и Рмакс), м2	- -

3. Сведения о характеристиках уточняемого земельного участка с кадастровым номером 53:23:8423302:621 :

№ п/п	Наименование характеристики земельного участка	Значение характеристики
1	2	3
7.	Вид (виды) разрешенного использования	Под коммунально-складские объекты
7.1.	Дополнительные сведения об использовании земельного участка	-
8.	Кадастровый или иной государственный учетный номер (инвентарный) здания, сооружения, объекта незавершенного строительства, расположенного на земельном участке	53:23:8423302:2409
9.	Сведения о земельных участках (землях общего пользования, территории общего пользования), посредством которых обеспечивается доступ	Земли общего пользования
10.	Иные сведения	-

4. Пояснения к сведениям об уточняемом земельном участке с кадастровым номером 53:23:8423302:621 :

1.	-

Сведения об уточняемых земельных участках

1. Сведения о характерных точках границы уточняемого земельного участка с кадастровым номером 53:23:8423302:622 :

Система координат МСК-53, зона 2 **Зона № 2**

Обозначение характерных точек границ	Координаты, м				Метод определения координат	Формулы, примененные для расчета средней квадратической погрешности определения координат характерных точек границ (Mt), с подставленными в такие формулы значениями и итоговые (вычисленные) значения Mt, м	Описание закрепления точки
	содержатся в Едином государственном реестре недвижимости		определены в результате выполнения комплексных кадастровых работ				
	X	Y	X	Y			
1	2	3	4	5	6	7	8
н1180У	-	-	581833.79	2177820.95	Метод спутниковых геодезических измерений (определений)	Mt=√ Mx2+√My2 = 0,10	-
н1247У	-	-	581832.22	2177827.13	Метод спутниковых геодезических измерений (определений)	Mt=√ Mx2+√My2 = 0,10	-
н1248У	-	-	581828.77	2177826.26	Метод спутниковых геодезических измерений (определений)	Mt=√ Mx2+√My2 = 0,10	-
н1183У	-	-	581830.34	2177820.09	Метод спутниковых геодезических измерений (определений)	Mt=√ Mx2+√My2 = 0,10	-
н1180У	-	-	581833.79	2177820.95	Метод спутниковых геодезических измерений (определений)	Mt=√ Mx2+√My2 = 0,10	-

2. Сведения о частях границ уточняемого земельного участка с кадастровым номером 53:23:8423302:622 :

Обозначение части границ		Горизонтальное проложение (S), м	Описание прохождения части границ	Сведения о согласовании местоположения границ (согласовано/спорное)
от т.	до т.			
1	2	3	4	5
н1180У	н1247У	6.38	-	-
н1247У	н1248У	3.56	-	-
н1248У	н1183У	6.37	-	-
н1183У	н1180У	3.56	-	-

3. Сведения о характеристиках уточняемого земельного участка с кадастровым номером 53:23:8423302:622 :

№ п/п	Наименование характеристики земельного участка	Значение характеристики
1	2	3
1.	Адрес земельного участка	-
1.1.	Сведения о местоположении земельного участка (при отсутствии адреса) в структурированном в соответствии с федеральной информационной адресной системой виде	-
1.2.	Дополнительные сведения о местоположении земельного участка	-
2.	Площадь земельного участка ± величина погрешности определения (вычисления) площади (Р ± ΔР), м2	23 ± 2
3.	Формула, примененная для вычисления предельной погрешности определения площади земельного участка, с подставленными значениями и итоговые (вычисленные) значения (ΔР), м2	ΔР=3.5*Mt*√P=3.5*0,1*√23=2
4.	Площадь земельного участка согласно сведениям Единого государственного реестра недвижимости (Ркад), м2	21
5.	Оценка расхождения Р и Ркад (Р - Ркад), м2	2
6.	Предельные минимальный и максимальный размеры земельного участка (Рмин и Рмакс), м2	- -
7.	Вид (виды) разрешенного использования	Под коммунально-складские объекты
7.1.	Дополнительные сведения об использовании земельного участка	-
8.	Кадастровый или иной государственный учетный номер (инвентарный) здания, сооружения, объекта незавершенного строительства, расположенного на земельном участке	-
9.	Сведения о земельных участках (землях общего пользования, территории общего пользования), посредством которых обеспечивается доступ	Земли общего пользования
10.	Иные сведения	-

4. Пояснения к сведениям об уточняемом земельном участке с кадастровым номером 53:23:8423302:622 :

1.	-

Сведения об уточняемых земельных участках

1. Сведения о характерных точках границы уточняемого земельного участка с кадастровым номером 53:23:8423302:623 :

Система координат МСК-53, зона 2 **Зона № 2**

Обозначение характерных точек границ	Координаты, м				Метод определения координат	Формулы, примененные для расчета средней квадратической погрешности определения координат характерных точек границ (Mt), с подставленными в такие формулы значениями и итоговые (вычисленные) значения Mt, м	Описание закрепления точки
	содержатся в Едином государственном реестре недвижимости		определены в результате выполнения комплексных кадастровых работ				
	X	Y	X	Y			
1	2	3	4	5	6	7	8
н1183У	-	-	581830.34	2177820.09	Метод спутниковых геодезических измерений (определений)	Mt=√ Mx2+√My2 = 0,10	-
н1248У	-	-	581828.77	2177826.26	Метод спутниковых геодезических измерений (определений)	Mt=√ Mx2+√My2 = 0,10	-
н1249У	-	-	581825.20	2177825.36	Метод спутниковых геодезических измерений (определений)	Mt=√ Mx2+√My2 = 0,10	-
н1186У	-	-	581826.77	2177819.20	Метод спутниковых геодезических измерений (определений)	Mt=√ Mx2+√My2 = 0,10	-
н1183У	-	-	581830.34	2177820.09	Метод спутниковых геодезических измерений (определений)	Mt=√ Mx2+√My2 = 0,10	-

2. Сведения о частях границ уточняемого земельного участка с кадастровым номером 53:23:8423302:623 :

Обозначение части границ		Горизонтальное проложение (S), м	Описание прохождения части границ	Сведения о согласовании местоположения границ (согласовано/спорное)
от т.	до т.			
1	2	3	4	5
н1183У	н1248У	6.37	-	-
н1248У	н1249У	3.68	-	-
н1249У	н1186У	6.36	-	-
н1186У	н1183У	3.68	-	-

3. Сведения о характеристиках уточняемого земельного участка с кадастровым номером 53:23:8423302:623 :

№ п/п	Наименование характеристики земельного участка	Значение характеристики
1	2	3
1.	Адрес земельного участка	-
1.1.	Сведения о местоположении земельного участка (при отсутствии адреса) в структурированном в соответствии с федеральной информационной адресной системой виде	-
1.2.	Дополнительные сведения о местоположении земельного участка	-
2.	Площадь земельного участка ± величина погрешности определения (вычисления) площади (Р ± ΔР), м2	23 ± 2
3.	Формула, примененная для вычисления предельной погрешности определения площади земельного участка, с подставленными значениями и итоговые (вычисленные) значения (ΔР), м2	ΔР=3.5*Mt*√P=3.5*0,1*√23=2
4.	Площадь земельного участка согласно сведениям Единого государственного реестра недвижимости (Ркад), м2	23
5.	Оценка расхождения Р и Ркад (Р - Ркад), м2	-
6.	Предельные минимальный и максимальный размеры земельного участка (Рмин и Рмакс), м2	- -
7.	Вид (виды) разрешенного использования	Под коммунально-складские объекты
7.1.	Дополнительные сведения об использовании земельного участка	-
8.	Кадастровый или иной государственный учетный номер (инвентарный) здания, сооружения, объекта незавершенного строительства, расположенного на земельном участке	-
9.	Сведения о земельных участках (землях общего пользования, территории общего пользования), посредством которых обеспечивается доступ	Земли общего пользования
10.	Иные сведения	-

4. Пояснения к сведениям об уточняемом земельном участке с кадастровым номером 53:23:8423302:623 :

1.	-

Сведения об уточняемых земельных участках

1. Сведения о характерных точках границы уточняемого земельного участка с кадастровым номером 53:23:8423302:624 :

Система координат МСК-53, зона 2 **Зона № 2**

Обозначение характерных точек границ	Координаты, м				Метод определения координат	Формулы, примененные для расчета средней квадратической погрешности определения координат характерных точек границ (Mt), с подставленными в такие формулы значениями и итоговые (вычисленные) значения Mt, м	Описание закрепления точки
	содержатся в Едином государственном реестре недвижимости		определены в результате выполнения комплексных кадастровых работ				
	X	Y	X	Y			
1	2	3	4	5	6	7	8
н1186У	-	-	581826.77	2177819.20	Метод спутниковых геодезических измерений (определений)	Mt=√ Mx2+√My2 = 0,10	-
н1249У	-	-	581825.20	2177825.36	Метод спутниковых геодезических измерений (определений)	Mt=√ Mx2+√My2 = 0,10	-
н1250У	-	-	581821.95	2177824.54	Метод спутниковых геодезических измерений (определений)	Mt=√ Mx2+√My2 = 0,10	-
н1189У	-	-	581823.52	2177818.40	Метод спутниковых геодезических измерений (определений)	Mt=√ Mx2+√My2 = 0,10	-
н1186У	-	-	581826.77	2177819.20	Метод спутниковых геодезических измерений (определений)	Mt=√ Mx2+√My2 = 0,10	-

2. Сведения о частях границ уточняемого земельного участка с кадастровым номером 53:23:8423302:624 :

Обозначение части границ		Горизонтальное проложение (S), м	Описание прохождения части границ	Сведения о согласовании местоположения границ (согласовано/спорное)
от т.	до т.			
1	2	3	4	5
н1186У	н1249У	6.36	-	-
н1249У	н1250У	3.35	-	-
н1250У	н1189У	6.34	-	-
н1189У	н1186У	3.35	-	-

3. Сведения о характеристиках уточняемого земельного участка с кадастровым номером 53:23:8423302:624 :

№ п/п	Наименование характеристики земельного участка	Значение характеристики
1	2	3
1.	Адрес земельного участка	-
1.1.	Сведения о местоположении земельного участка (при отсутствии адреса) в структурированном в соответствии с федеральной информационной адресной системой виде	-
1.2.	Дополнительные сведения о местоположении земельного участка	-
2.	Площадь земельного участка ± величина погрешности определения (вычисления) площади (Р ± ΔР), м2	21 ± 2
3.	Формула, примененная для вычисления предельной погрешности определения площади земельного участка, с подставленными значениями и итоговые (вычисленные) значения (ΔР), м2	ΔP=3.5*Mt*√P=3.5*0,1*√21=2
4.	Площадь земельного участка согласно сведениям Единого государственного реестра недвижимости (Ркад), м2	21
5.	Оценка расхождения Р и Ркад (Р - Ркад), м2	-
6.	Предельные минимальный и максимальный размеры земельного участка (Рмин и Рмакс), м2	- -
7.	Вид (виды) разрешенного использования	Под коммунально-складские объекты
7.1.	Дополнительные сведения об использовании земельного участка	-
8.	Кадастровый или иной государственный учетный номер (инвентарный) здания, сооружения, объекта незавершенного строительства, расположенного на земельном участке	-
9.	Сведения о земельных участках (землях общего пользования, территории общего пользования), посредством которых обеспечивается доступ	Земли общего пользования
10.	Иные сведения	-

4. Пояснения к сведениям об уточняемом земельном участке с кадастровым номером 53:23:8423302:624 :

1.	-

Сведения об уточняемых земельных участках

1. Сведения о характерных точках границы уточняемого земельного участка с кадастровым номером 53:23:8423302:625 :

Система координат МСК-53, зона 2 **Зона № 2**

Обозначение характерных точек границ	Координаты, м				Метод определения координат	Формулы, примененные для расчета средней квадратической погрешности определения координат характерных точек границ (Mt), с подставленными в такие формулы значениями и итоговые (вычисленные) значения Mt, м	Описание закрепления точки
	содержатся в Едином государственном реестре недвижимости		определены в результате выполнения комплексных кадастровых работ				
	X	Y	X	Y			
1	2	3	4	5	6	7	8
н1189У	-	-	581823.52	2177818.40	Метод спутниковых геодезических измерений (определений)	Mt=√ Mx2+√My2 = 0,10	-
н1250У	-	-	581821.95	2177824.54	Метод спутниковых геодезических измерений (определений)	Mt=√ Mx2+√My2 = 0,10	-
н1251У	-	-	581818.54	2177823.68	Метод спутниковых геодезических измерений (определений)	Mt=√ Mx2+√My2 = 0,10	-
н1192У	-	-	581820.09	2177817.55	Метод спутниковых геодезических измерений (определений)	Mt=√ Mx2+√My2 = 0,10	-
н1189У	-	-	581823.52	2177818.40	Метод спутниковых геодезических измерений (определений)	Mt=√ Mx2+√My2 = 0,10	-

2. Сведения о частях границ уточняемого земельного участка с кадастровым номером 53:23:8423302:625 :

Обозначение части границ		Горизонтальное проложение (S), м	Описание прохождения части границ	Сведения о согласовании местоположения границ (согласовано/спорное)
от т.	до т.			
1	2	3	4	5
н1189У	н1250У	6.34	-	-
н1250У	н1251У	3.52	-	-
н1251У	н1192У	6.32	-	-
н1192У	н1189У	3.53	-	-

3. Сведения о характеристиках уточняемого земельного участка с кадастровым номером 53:23:8423302:625 :

№ п/п	Наименование характеристики земельного участка	Значение характеристики
1	2	3
1.	Адрес земельного участка	-
1.1.	Сведения о местоположении земельного участка (при отсутствии адреса) в структурированном в соответствии с федеральной информационной адресной системой виде	-
1.2.	Дополнительные сведения о местоположении земельного участка	-
2.	Площадь земельного участка ± величина погрешности определения (вычисления) площади (Р ± ΔР), м2	22 ± 2
3.	Формула, примененная для вычисления предельной погрешности определения площади земельного участка, с подставленными значениями и итоговые (вычисленные) значения (ΔР), м2	ΔР=3.5*Mt*√P=3.5*0,1*√22=2
4.	Площадь земельного участка согласно сведениям Единого государственного реестра недвижимости (Ркад), м2	21
5.	Оценка расхождения Р и Ркад (Р - Ркад), м2	1
6.	Предельные минимальный и максимальный размеры земельного участка (Рмин и Рмакс), м2	- -
7.	Вид (виды) разрешенного использования	Под коммунально-складские объекты
7.1.	Дополнительные сведения об использовании земельного участка	-
8.	Кадастровый или иной государственный учетный номер (инвентарный) здания, сооружения, объекта незавершенного строительства, расположенного на земельном участке	-
9.	Сведения о земельных участках (землях общего пользования, территории общего пользования), посредством которых обеспечивается доступ	Земли общего пользования
10.	Иные сведения	-

4. Пояснения к сведениям об уточняемом земельном участке с кадастровым номером 53:23:8423302:625 :

1.	-

Сведения об уточняемых земельных участках

1. Сведения о характерных точках границы уточняемого земельного участка с кадастровым номером 53:23:8423302:626 :

Система координат МСК-53, зона 2 **Зона № 2**

Обозначение характерных точек границ	Координаты, м				Метод определения координат	Формулы, примененные для расчета средней квадратической погрешности определения координат характерных точек границ (Mt), с подставленными в такие формулы значениями и итоговые (вычисленные) значения Mt, м	Описание закрепления точки
	содержатся в Едином государственном реестре недвижимости		определены в результате выполнения комплексных кадастровых работ				
	X	Y	X	Y			
1	2	3	4	5	6	7	8
н1192У	-	-	581820.09	2177817.55	Метод спутниковых геодезических измерений (определений)	Mt=√ Mx2+√My2 = 0,10	-
н1251У	-	-	581818.54	2177823.68	Метод спутниковых геодезических измерений (определений)	Mt=√ Mx2+√My2 = 0,10	-
н1252У	-	-	581815.07	2177822.80	Метод спутниковых геодезических измерений (определений)	Mt=√ Mx2+√My2 = 0,10	-
н1194У	-	-	581816.62	2177816.68	Метод спутниковых геодезических измерений (определений)	Mt=√ Mx2+√My2 = 0,10	-
н1192У	-	-	581820.09	2177817.55	Метод спутниковых геодезических измерений (определений)	Mt=√ Mx2+√My2 = 0,10	-

2. Сведения о частях границ уточняемого земельного участка с кадастровым номером 53:23:8423302:626 :

Обозначение части границ		Горизонтальное проложение (S), м	Описание прохождения части границ	Сведения о согласовании местоположения границ (согласовано/спорное)
от т.	до т.			
1	2	3	4	5
н1192У	н1251У	6.32	-	-
н1251У	н1252У	3.58	-	-
н1252У	н1194У	6.31	-	-
н1194У	н1192У	3.58	-	-

3. Сведения о характеристиках уточняемого земельного участка с кадастровым номером 53:23:8423302:626 :

№ п/п	Наименование характеристики земельного участка	Значение характеристики
1	2	3
1.	Адрес земельного участка	-
1.1.	Сведения о местоположении земельного участка (при отсутствии адреса) в структурированном в соответствии с федеральной информационной адресной системой виде	-
1.2.	Дополнительные сведения о местоположении земельного участка	-
2.	Площадь земельного участка ± величина погрешности определения (вычисления) площади (Р ± ΔР), м2	23 ± 2
3.	Формула, примененная для вычисления предельной погрешности определения площади земельного участка, с подставленными значениями и итоговые (вычисленные) значения (ΔР), м2	ΔP=3.5*Mt*√P=3.5*0,1*√23=2
4.	Площадь земельного участка согласно сведениям Единого государственного реестра недвижимости (Ркад), м2	21
5.	Оценка расхождения Р и Ркад (Р - Ркад), м2	2
6.	Предельные минимальный и максимальный размеры земельного участка (Рмин и Рмакс), м2	- -
7.	Вид (виды) разрешенного использования	для эксплуатации индивидуального кирпичного гаража
7.1.	Дополнительные сведения об использовании земельного участка	-
8.	Кадастровый или иной государственный учетный номер (инвентарный) здания, сооружения, объекта незавершенного строительства, расположенного на земельном участке	53:23:8423302:1932
9.	Сведения о земельных участках (землях общего пользования, территории общего пользования), посредством которых обеспечивается доступ	Земли общего пользования
10.	Иные сведения	-

4. Пояснения к сведениям об уточняемом земельном участке с кадастровым номером 53:23:8423302:626 :

1.	-

Сведения об уточняемых земельных участках

1. Сведения о характерных точках границы уточняемого земельного участка с кадастровым номером 53:23:8423302:627 :

Система координат МСК-53, зона 2 **Зона № 2**

Обозначение характерных точек границ	Координаты, м				Метод определения координат	Формулы, примененные для расчета средней квадратической погрешности определения координат характерных точек границ (Mt), с подставленными в такие формулы значениями и итоговые (вычисленные) значения Mt, м	Описание закрепления точки
	содержатся в Едином государственном реестре недвижимости		определены в результате выполнения комплексных кадастровых работ				
	X	Y	X	Y			
1	2	3	4	5	6	7	8
н1194У	-	-	581816.62	2177816.68	Метод спутниковых геодезических измерений (определений)	Mt=√ Mx2+√My2 = 0,10	-
н1252У	-	-	581815.07	2177822.80	Метод спутниковых геодезических измерений (определений)	Mt=√ Mx2+√My2 = 0,10	-
н1253У	-	-	581811.52	2177821.90	Метод спутниковых геодезических измерений (определений)	Mt=√ Mx2+√My2 = 0,10	-
н1198У	-	-	581813.07	2177815.80	Метод спутниковых геодезических измерений (определений)	Mt=√ Mx2+√My2 = 0,10	-
н1196У	-	-	581813.30	2177815.86	Метод спутниковых геодезических измерений (определений)	Mt=√ Mx2+√My2 = 0,10	-
н1194У	-	-	581816.62	2177816.68	Метод спутниковых геодезических измерений (определений)	Mt=√ Mx2+√My2 = 0,10	-

2. Сведения о частях границ уточняемого земельного участка с кадастровым номером 53:23:8423302:627 :

Обозначение части границ		Горизонтальное проложение (S), м	Описание прохождения части границ	Сведения о согласовании местоположения границ (согласовано/спорное)
от т.	до т.			
1	2	3	4	5
н1194У	н1252У	6.31	-	-
н1252У	н1253У	3.66	-	-
н1253У	н1198У	6.29	-	-
н1198У	н1196У	0.24	-	-
н1196У	н1194У	3.42	-	-

3. Сведения о характеристиках уточняемого земельного участка с кадастровым номером 53:23:8423302:627 :

№ п/п	Наименование характеристики земельного участка	Значение характеристики
1	2	3
1.	Адрес земельного участка	-
1.1.	Сведения о местоположении земельного участка (при отсутствии адреса) в структурированном в соответствии с федеральной информационной адресной системой виде	-
1.2.	Дополнительные сведения о местоположении земельного участка	-
2.	Площадь земельного участка ± величина погрешности определения (вычисления) площади (Р ± ΔР), м2	23 ± 2
3.	Формула, примененная для вычисления предельной погрешности определения площади земельного участка, с подставленными значениями и итоговые (вычисленные) значения (ΔР), м2	ΔР=3.5*Mt*√P=3.5*0,1*√23=2
4.	Площадь земельного участка согласно сведениям Единого государственного реестра недвижимости (Ркад), м2	23
5.	Оценка расхождения Р и Ркад (Р - Ркад), м2	-
6.	Предельные минимальный и максимальный размеры земельного участка (Рмин и Рмакс), м2	- -
7.	Вид (виды) разрешенного использования	для строительства и эксплуатации гаража
7.1.	Дополнительные сведения об использовании земельного участка	-
8.	Кадастровый или иной государственный учетный номер (инвентарный) здания, сооружения, объекта незавершенного строительства, расположенного на земельном участке	53:23:8423302:1471
9.	Сведения о земельных участках (землях общего пользования, территории общего пользования), посредством которых обеспечивается доступ	Земли общего пользования
10.	Иные сведения	-

4. Пояснения к сведениям об уточняемом земельном участке с кадастровым номером 53:23:8423302:627 :

1.	-

Сведения об уточняемых земельных участках

1. Сведения о характерных точках границы уточняемого земельного участка с кадастровым номером 53:23:8423302:628 :

Система координат МСК-53, зона 2 **Зона № 2**

Обозначение характерных точек границ	Координаты, м				Метод определения координат	Формулы, примененные для расчета средней квадратической погрешности определения координат характерных точек границ (Mt), с подставленными в такие формулы значениями и итоговые (вычисленные) значения Mt, м	Описание закрепления точки
	содержатся в Едином государственном реестре недвижимости		определены в результате выполнения комплексных кадастровых работ				
	X	Y	X	Y			
1	2	3	4	5	6	7	8
н1198У	-	-	581813.07	2177815.80	Метод спутниковых геодезических измерений (определений)	Mt=√ Mx2+√My2 = 0,10	-
н1253У	-	-	581811.52	2177821.90	Метод спутниковых геодезических измерений (определений)	Mt=√ Mx2+√My2 = 0,10	-
н1254У	-	-	581808.12	2177821.04	Метод спутниковых геодезических измерений (определений)	Mt=√ Mx2+√My2 = 0,10	-
н1201У	-	-	581809.67	2177814.96	Метод спутниковых геодезических измерений (определений)	Mt=√ Mx2+√My2 = 0,10	-
н1199У	-	-	581809.89	2177815.01	Метод спутниковых геодезических измерений (определений)	Mt=√ Mx2+√My2 = 0,10	-
н1198У	-	-	581813.07	2177815.80	Метод спутниковых геодезических измерений (определений)	Mt=√ Mx2+√My2 = 0,10	-

2. Сведения о частях границ уточняемого земельного участка с кадастровым номером 53:23:8423302:628 :

Обозначение части границ		Горизонтальное проложение (S), м	Описание прохождения части границ	Сведения о согласовании местоположения границ (согласовано/спорное)
от т.	до т.			
1	2	3	4	5
н1198У	н1253У	6.29	-	-
н1253У	н1254У	3.51	-	-
н1254У	н1201У	6.27	-	-
н1201У	н1199У	0.23	-	-
н1199У	н1198У	3.28	-	-

3. Сведения о характеристиках уточняемого земельного участка с кадастровым номером 53:23:8423302:628 :

№ п/п	Наименование характеристики земельного участка	Значение характеристики
1	2	3
1.	Адрес земельного участка	-
1.1.	Сведения о местоположении земельного участка (при отсутствии адреса) в структурированном в соответствии с федеральной информационной адресной системой виде	-
1.2.	Дополнительные сведения о местоположении земельного участка	-
2.	Площадь земельного участка ± величина погрешности определения (вычисления) площади (Р ± ΔР), м2	22 ± 2
3.	Формула, примененная для вычисления предельной погрешности определения площади земельного участка, с подставленными значениями и итоговые (вычисленные) значения (ΔР), м2	ΔР=3.5*Mt*√P=3.5*0,1*√22=2
4.	Площадь земельного участка согласно сведениям Единого государственного реестра недвижимости (Ркад), м2	21
5.	Оценка расхождения Р и Ркад (Р - Ркад), м2	1
6.	Предельные минимальный и максимальный размеры земельного участка (Рмин и Рмакс), м2	- -
7.	Вид (виды) разрешенного использования	Под коммунально-складские объекты
7.1.	Дополнительные сведения об использовании земельного участка	-
8.	Кадастровый или иной государственный учетный номер (инвентарный) здания, сооружения, объекта незавершенного строительства, расположенного на земельном участке	-
9.	Сведения о земельных участках (землях общего пользования, территории общего пользования), посредством которых обеспечивается доступ	Земли общего пользования
10.	Иные сведения	-

4. Пояснения к сведениям об уточняемом земельном участке с кадастровым номером 53:23:8423302:628 :

1.	-

Сведения об уточняемых земельных участках

1. Сведения о характерных точках границы уточняемого земельного участка с кадастровым номером 53:23:8423302:629 :

Система координат МСК-53, зона 2 **Зона № 2**

Обозначение характерных точек границ	Координаты, м				Метод определения координат	Формулы, примененные для расчета средней квадратической погрешности определения координат характерных точек границ (Mt), с подставленными в такие формулы значениями и итоговые (вычисленные) значения Mt, м	Описание закрепления точки
	содержатся в Едином государственном реестре недвижимости		определены в результате выполнения комплексных кадастровых работ				
	X	Y	X	Y			
1	2	3	4	5	6	7	8
н1201У	-	-	581809.67	2177814.96	Метод спутниковых геодезических измерений (определений)	Mt=√ Mx2+√My2 = 0,10	-
н1254У	-	-	581808.12	2177821.04	Метод спутниковых геодезических измерений (определений)	Mt=√ Mx2+√My2 = 0,10	-
н1255У	-	-	581808.02	2177821.46	Метод спутниковых геодезических измерений (определений)	Mt=√ Mx2+√My2 = 0,10	-
н1256У	-	-	581804.89	2177820.67	Метод спутниковых геодезических измерений (определений)	Mt=√ Mx2+√My2 = 0,10	-
н1257У	-	-	581804.99	2177820.25	Метод спутниковых геодезических измерений (определений)	Mt=√ Mx2+√My2 = 0,10	-
н1202У	-	-	581806.53	2177814.18	Метод спутниковых геодезических измерений (определений)	Mt=√ Mx2+√My2 = 0,10	-

1. Сведения о характерных точках границы уточняемого земельного участка с кадастровым номером 53:23:8423302:629 :

Система координат МСК-53, зона 2 **Зона № 2**

Обозначение характерных точек границ	Координаты, м				Метод определения координат	Формулы, примененные для расчета средней квадратической погрешности определения координат характерных точек границ (Mt), с подставленными в такие формулы значениями и итоговые (вычисленные) значения Mt, м	Описание закрепления точки
	содержатся в Едином государственном реестре недвижимости		определены в результате выполнения комплексных кадастровых работ				
	X	Y	X	Y			
1	2	3	4	5	6	7	8
н1201У	-	-	581809.67	2177814.96	Метод спутниковых геодезических измерений (определений)	Mt=√ Mx2+√My2 = 0,10	-

2. Сведения о частях границ уточняемого земельного участка с кадастровым номером 53:23:8423302:629 :

Обозначение части границ		Горизонтальное проложение (S), м	Описание прохождения части границ	Сведения о согласовании местоположения границ (согласовано/спорное)
от т.	до т.			
1	2	3	4	5
н1201У	н1254У	6.27	-	-
н1254У	н1255У	0.43	-	-
н1255У	н1256У	3.23	-	-
н1256У	н1257У	0.43	-	-
н1257У	н1202У	6.26	-	-
н1202У	н1201У	3.24	-	-

3. Сведения о характеристиках уточняемого земельного участка с кадастровым номером 53:23:8423302:629 :

№ п/п	Наименование характеристики земельного участка	Значение характеристики
1	2	3
1.	Адрес земельного участка	-
1.1.	Сведения о местоположении земельного участка (при отсутствии адреса) в структурированном в соответствии с федеральной информационной адресной системой виде	-
1.2.	Дополнительные сведения о местоположении земельного участка	-
2.	Площадь земельного участка ± величина погрешности определения (вычисления) площади (P ± ΔP), м2	22 ± 2
3.	Формула, примененная для вычисления предельной погрешности определения площади земельного участка, с подставленными значениями и итоговые (вычисленные) значения (ΔP), м2	ΔP=3.5*Mt*√P=3.5*0,1*√22=2
4.	Площадь земельного участка согласно сведениям Единого государственного реестра недвижимости (Ркад), м2	22
5.	Оценка расхождения Р и Ркад (Р - Ркад), м2	-
6.	Предельные минимальный и максимальный размеры земельного участка (Рмин и Рмакс), м2	- -

3. Сведения о характеристиках уточняемого земельного участка с кадастровым номером 53:23:8423302:629 :

№ п/п	Наименование характеристики земельного участка	Значение характеристики
1	2	3
7.	Вид (виды) разрешенного использования	для эксплуатации кирпичного гаража
7.1.	Дополнительные сведения об использовании земельного участка	-
8.	Кадастровый или иной государственный учетный номер (инвентарный) здания, сооружения, объекта незавершенного строительства, расположенного на земельном участке	53:23:8423302:1647
9.	Сведения о земельных участках (землях общего пользования, территории общего пользования), посредством которых обеспечивается доступ	Земли общего пользования
10.	Иные сведения	-

4. Пояснения к сведениям об уточняемом земельном участке с кадастровым номером 53:23:8423302:629 :

1.	-

Сведения об уточняемых земельных участках

1. Сведения о характерных точках границы уточняемого земельного участка с кадастровым номером 53:23:8423302:630 :

Система координат МСК-53, зона 2 **Зона № 2**

Обозначение характерных точек границ	Координаты, м				Метод определения координат	Формулы, примененные для расчета средней квадратической погрешности определения координат характерных точек границ (Mt), с подставленными в такие формулы значениями и итоговые (вычисленные) значения Mt, м	Описание закрепления точки
	содержатся в Едином государственном реестре недвижимости		определены в результате выполнения комплексных кадастровых работ				
	X	Y	X	Y			
1	2	3	4	5	6	7	8
н1202У	-	-	581806.53	2177814.18	Метод спутниковых геодезических измерений (определений)	Mt=√ Mx2+√My2 = 0,10	-
н1257У	-	-	581804.99	2177820.25	Метод спутниковых геодезических измерений (определений)	Mt=√ Mx2+√My2 = 0,10	-
н1258У	-	-	581801.52	2177819.38	Метод спутниковых геодезических измерений (определений)	Mt=√ Mx2+√My2 = 0,10	-
н1204У	-	-	581803.05	2177813.31	Метод спутниковых геодезических измерений (определений)	Mt=√ Mx2+√My2 = 0,10	-
н1202У	-	-	581806.53	2177814.18	Метод спутниковых геодезических измерений (определений)	Mt=√ Mx2+√My2 = 0,10	-

2. Сведения о частях границ уточняемого земельного участка с кадастровым номером 53:23:8423302:630 :

Обозначение части границ		Горизонтальное проложение (S), м	Описание прохождения части границ	Сведения о согласовании местоположения границ (согласовано/спорное)
от т.	до т.			
1	2	3	4	5
н1202У	н1257У	6.26	-	-
н1257У	н1258У	3.58	-	-
н1258У	н1204У	6.26	-	-
н1204У	н1202У	3.59	-	-

3. Сведения о характеристиках уточняемого земельного участка с кадастровым номером 53:23:8423302:630 :

№ п/п	Наименование характеристики земельного участка	Значение характеристики
1	2	3
1.	Адрес земельного участка	-
1.1.	Сведения о местоположении земельного участка (при отсутствии адреса) в структурированном в соответствии с федеральной информационной адресной системой виде	-
1.2.	Дополнительные сведения о местоположении земельного участка	-
2.	Площадь земельного участка ± величина погрешности определения (вычисления) площади (Р ± ΔР), м2	22 ± 2
3.	Формула, примененная для вычисления предельной погрешности определения площади земельного участка, с подставленными значениями и итоговые (вычисленные) значения (ΔР), м2	ΔP=3.5*Mt*√P=3.5*0,1*√22=2
4.	Площадь земельного участка согласно сведениям Единого государственного реестра недвижимости (Ркад), м2	21
5.	Оценка расхождения Р и Ркад (Р - Ркад), м2	1
6.	Предельные минимальный и максимальный размеры земельного участка (Рмин и Рмакс), м2	- -
7.	Вид (виды) разрешенного использования	для эксплуатации гаража
7.1.	Дополнительные сведения об использовании земельного участка	-
8.	Кадастровый или иной государственный учетный номер (инвентарный) здания, сооружения, объекта незавершенного строительства, расположенного на земельном участке	53:23:8423302:2052
9.	Сведения о земельных участках (землях общего пользования, территории общего пользования), посредством которых обеспечивается доступ	Земли общего пользования
10.	Иные сведения	-

4. Пояснения к сведениям об уточняемом земельном участке с кадастровым номером 53:23:8423302:630 :

1.	-

Сведения об уточняемых земельных участках

1. Сведения о характерных точках границы уточняемого земельного участка с кадастровым номером 53:23:8423302:631 :

Система координат МСК-53, зона 2 **Зона № 2**

Обозначение характерных точек границ	Координаты, м				Метод определения координат	Формулы, примененные для расчета средней квадратической погрешности определения координат характерных точек границ (Mt), с подставленными в такие формулы значениями и итоговые (вычисленные) значения Mt, м	Описание закрепления точки
	содержатся в Едином государственном реестре недвижимости		определены в результате выполнения комплексных кадастровых работ				
	X	Y	X	Y			
1	2	3	4	5	6	7	8
н1204У	-	-	581803.05	2177813.31	Метод спутниковых геодезических измерений (определений)	Mt=√ Mx2+√My2 = 0,10	-
н1258У	-	-	581801.52	2177819.38	Метод спутниковых геодезических измерений (определений)	Mt=√ Mx2+√My2 = 0,10	-
н1259У	-	-	581797.76	2177818.43	Метод спутниковых геодезических измерений (определений)	Mt=√ Mx2+√My2 = 0,10	-
н1207У	-	-	581799.31	2177812.38	Метод спутниковых геодезических измерений (определений)	Mt=√ Mx2+√My2 = 0,10	-
н1204У	-	-	581803.05	2177813.31	Метод спутниковых геодезических измерений (определений)	Mt=√ Mx2+√My2 = 0,10	-

2. Сведения о частях границ уточняемого земельного участка с кадастровым номером 53:23:8423302:631 :

Обозначение части границ		Горизонтальное проложение (S), м	Описание прохождения части границ	Сведения о согласовании местоположения границ (согласовано/спорное)
от т.	до т.			
1	2	3	4	5
н1204У	н1258У	6.26	-	-
н1258У	н1259У	3.88	-	-
н1259У	н1207У	6.25	-	-
н1207У	н1204У	3.85	-	-

3. Сведения о характеристиках уточняемого земельного участка с кадастровым номером 53:23:8423302:631 :

№ п/п	Наименование характеристики земельного участка	Значение характеристики
1	2	3
1.	Адрес земельного участка	-
1.1.	Сведения о местоположении земельного участка (при отсутствии адреса) в структурированном в соответствии с федеральной информационной адресной системой виде	-
1.2.	Дополнительные сведения о местоположении земельного участка	-
2.	Площадь земельного участка ± величина погрешности определения (вычисления) площади (Р ± ΔР), м2	24 ± 2
3.	Формула, примененная для вычисления предельной погрешности определения площади земельного участка, с подставленными значениями и итоговые (вычисленные) значения (ΔР), м2	ΔР=3.5*Mt*√P=3.5*0,1*√24=2
4.	Площадь земельного участка согласно сведениям Единого государственного реестра недвижимости (Ркад), м2	21
5.	Оценка расхождения Р и Ркад (Р - Ркад), м2	3
6.	Предельные минимальный и максимальный размеры земельного участка (Рмин и Рмакс), м2	18 45
7.	Вид (виды) разрешенного использования	Для эксплуатации кирпичного гаража
7.1.	Дополнительные сведения об использовании земельного участка	-
8.	Кадастровый или иной государственный учетный номер (инвентарный) здания, сооружения, объекта незавершенного строительства, расположенного на земельном участке	53:23:8423302:1774
9.	Сведения о земельных участках (землях общего пользования, территории общего пользования), посредством которых обеспечивается доступ	Земли общего пользования
10.	Иные сведения	-

4. Пояснения к сведениям об уточняемом земельном участке с кадастровым номером 53:23:8423302:631 :

1.	-

Сведения об уточняемых земельных участках

1. Сведения о характерных точках границы уточняемого земельного участка с кадастровым номером 53:23:8423302:632 :

Система координат МСК-53, зона 2 **Зона № 2**

Обозначение характерных точек границ	Координаты, м				Метод определения координат	Формулы, примененные для расчета средней квадратической погрешности определения координат характерных точек границ (Mt), с подставленными в такие формулы значениями и итоговые (вычисленные) значения Mt, м	Описание закрепления точки
	содержатся в Едином государственном реестре недвижимости		определены в результате выполнения комплексных кадастровых работ				
	X	Y	X	Y			
1	2	3	4	5	6	7	8
н1207У	-	-	581799.31	2177812.38	Метод спутниковых геодезических измерений (определений)	Mt=√ Mx2+√My2 = 0,10	-
н1259У	-	-	581797.76	2177818.43	Метод спутниковых геодезических измерений (определений)	Mt=√ Mx2+√My2 = 0,10	-
н1260У	-	-	581797.60	2177819.06	Метод спутниковых геодезических измерений (определений)	Mt=√ Mx2+√My2 = 0,10	-
н1261У	-	-	581794.41	2177818.26	Метод спутниковых геодезических измерений (определений)	Mt=√ Mx2+√My2 = 0,10	-
н1262У	-	-	581794.57	2177817.62	Метод спутниковых геодезических измерений (определений)	Mt=√ Mx2+√My2 = 0,10	-
н1211У	-	-	581796.12	2177811.59	Метод спутниковых геодезических измерений (определений)	Mt=√ Mx2+√My2 = 0,10	-

1. Сведения о характерных точках границы уточняемого земельного участка с кадастровым номером 53:23:8423302:632 :

Система координат МСК-53, зона 2 **Зона № 2**

Обозначение характерных точек границ	Координаты, м				Метод определения координат	Формулы, примененные для расчета средней квадратической погрешности определения координат характерных точек границ (Mt), с подставленными в такие формулы значениями и итоговые (вычисленные) значения Mt, м	Описание закрепления точки
	содержатся в Едином государственном реестре недвижимости		определены в результате выполнения комплексных кадастровых работ				
	X	Y	X	Y			
1	2	3	4	5	6	7	8
н1207У	-	-	581799.31	2177812.38	Метод спутниковых геодезических измерений (определений)	Mt=√ Mx2+√My2 = 0,10	-

2. Сведения о частях границ уточняемого земельного участка с кадастровым номером 53:23:8423302:632 :

Обозначение части границ		Горизонтальное проложение (S), м	Описание прохождения части границ	Сведения о согласовании местоположения границ (согласовано/спорное)
от т.	до т.			
1	2	3	4	5
н1207У	н1259У	6.25	-	-
н1259У	н1260У	0.65	-	-
н1260У	н1261У	3.29	-	-
н1261У	н1262У	0.66	-	-
н1262У	н1211У	6.23	-	-
н1211У	н1207У	3.29	-	-

3. Сведения о характеристиках уточняемого земельного участка с кадастровым номером 53:23:8423302:632 :

№ п/п	Наименование характеристики земельного участка	Значение характеристики
1	2	3
1.	Адрес земельного участка	-
1.1.	Сведения о местоположении земельного участка (при отсутствии адреса) в структурированном в соответствии с федеральной информационной адресной системой виде	-
1.2.	Дополнительные сведения о местоположении земельного участка	-
2.	Площадь земельного участка ± величина погрешности определения (вычисления) площади (P ± ΔP), м2	23 ± 2
3.	Формула, примененная для вычисления предельной погрешности определения площади земельного участка, с подставленными значениями и итоговые (вычисленные) значения (ΔP), м2	ΔP=3.5*Mt*√P=3.5*0,1*√23=2
4.	Площадь земельного участка согласно сведениям Единого государственного реестра недвижимости (Ркад), м2	23
5.	Оценка расхождения Р и Ркад (Р - Ркад), м2	-
6.	Предельные минимальный и максимальный размеры земельного участка (Рмин и Рмакс), м2	- -

3. Сведения о характеристиках уточняемого земельного участка с кадастровым номером 53:23:8423302:632 :

№ п/п	Наименование характеристики земельного участка	Значение характеристики
1	2	3
7.	Вид (виды) разрешенного использования	Под коммунально-складские объекты
7.1.	Дополнительные сведения об использовании земельного участка	-
8.	Кадастровый или иной государственный учетный номер (инвентарный) здания, сооружения, объекта незавершенного строительства, расположенного на земельном участке	-
9.	Сведения о земельных участках (землях общего пользования, территории общего пользования), посредством которых обеспечивается доступ	Земли общего пользования
10.	Иные сведения	-

4. Пояснения к сведениям об уточняемом земельном участке с кадастровым номером 53:23:8423302:632 :

1.	-

Сведения об уточняемых земельных участках

1. Сведения о характерных точках границы уточняемого земельного участка с кадастровым номером 53:23:8423302:633 :

Система координат МСК-53, зона 2 **Зона № 2**

Обозначение характерных точек границ	Координаты, м				Метод определения координат	Формулы, примененные для расчета средней квадратической погрешности определения координат характерных точек границ (Mt), с подставленными в такие формулы значениями и итоговые (вычисленные) значения Mt, м	Описание закрепления точки
	содержатся в Едином государственном реестре недвижимости		определены в результате выполнения комплексных кадастровых работ				
	X	Y	X	Y			
1	2	3	4	5	6	7	8
н1211У	-	-	581796.12	2177811.59	Метод спутниковых геодезических измерений (определений)	Mt=√ Mx2+√My2 = 0,10	-
н1262У	-	-	581794.57	2177817.62	Метод спутниковых геодезических измерений (определений)	Mt=√ Mx2+√My2 = 0,10	-
н1263У	-	-	581791.28	2177816.79	Метод спутниковых геодезических измерений (определений)	Mt=√ Mx2+√My2 = 0,10	-
н1214У	-	-	581792.82	2177810.77	Метод спутниковых геодезических измерений (определений)	Mt=√ Mx2+√My2 = 0,10	-
н1211У	-	-	581796.12	2177811.59	Метод спутниковых геодезических измерений (определений)	Mt=√ Mx2+√My2 = 0,10	-

2. Сведения о частях границ уточняемого земельного участка с кадастровым номером 53:23:8423302:633 :

Обозначение части границ		Горизонтальное проложение (S), м	Описание прохождения части границ	Сведения о согласовании местоположения границ (согласовано/спорное)
от т.	до т.			
1	2	3	4	5
н1211У	н1262У	6.23	-	-
н1262У	н1263У	3.39	-	-
н1263У	н1214У	6.21	-	-
н1214У	н1211У	3.40	-	-

3. Сведения о характеристиках уточняемого земельного участка с кадастровым номером 53:23:8423302:633 :

№ п/п	Наименование характеристики земельного участка	Значение характеристики
1	2	3
1.	Адрес земельного участка	-
1.1.	Сведения о местоположении земельного участка (при отсутствии адреса) в структурированном в соответствии с федеральной информационной адресной системой виде	-
1.2.	Дополнительные сведения о местоположении земельного участка	-
2.	Площадь земельного участка ± величина погрешности определения (вычисления) площади (Р ± ΔР), м2	21 ± 2
3.	Формула, примененная для вычисления предельной погрешности определения площади земельного участка, с подставленными значениями и итоговые (вычисленные) значения (ΔР), м2	ΔP=3.5*Mt*√P=3.5*0,1*√21=2
4.	Площадь земельного участка согласно сведениям Единого государственного реестра недвижимости (Ркад), м2	21
5.	Оценка расхождения Р и Ркад (Р - Ркад), м2	-
6.	Предельные минимальный и максимальный размеры земельного участка (Рмин и Рмакс), м2	- -
7.	Вид (виды) разрешенного использования	для строительства и эксплуатации кирпичного гаража
7.1.	Дополнительные сведения об использовании земельного участка	-
8.	Кадастровый или иной государственный учетный номер (инвентарный) здания, сооружения, объекта незавершенного строительства, расположенного на земельном участке	53:23:8423302:1400
9.	Сведения о земельных участках (землях общего пользования, территории общего пользования), посредством которых обеспечивается доступ	Земли общего пользования
10.	Иные сведения	-

4. Пояснения к сведениям об уточняемом земельном участке с кадастровым номером 53:23:8423302:633 :

1.	-

Сведения об уточняемых земельных участках

1. Сведения о характерных точках границы уточняемого земельного участка с кадастровым номером 53:23:8423302:2441 :

Система координат МСК-53, зона 2 **Зона № 2**

Обозначение характерных точек границ	Координаты, м				Метод определения координат	Формулы, примененные для расчета средней квадратической погрешности определения координат характерных точек границ (Mt), с подставленными в такие формулы значениями и итоговые (вычисленные) значения Mt, м	Описание закрепления точки
	содержатся в Едином государственном реестре недвижимости		определены в результате выполнения комплексных кадастровых работ				
	X	Y	X	Y			
1	2	3	4	5	6	7	8
н1214У	-	-	581792.82	2177810.77	Метод спутниковых геодезических измерений (определений)	Mt=√ Mx2+√My2 = 0,10	-
н1263У	-	-	581791.28	2177816.79	Метод спутниковых геодезических измерений (определений)	Mt=√ Mx2+√My2 = 0,10	-
н1264У	-	-	581787.83	2177815.92	Метод спутниковых геодезических измерений (определений)	Mt=√ Mx2+√My2 = 0,10	-
н1216У	-	-	581789.36	2177809.91	Метод спутниковых геодезических измерений (определений)	Mt=√ Mx2+√My2 = 0,10	-
н1214У	-	-	581792.82	2177810.77	Метод спутниковых геодезических измерений (определений)	Mt=√ Mx2+√My2 = 0,10	-

2. Сведения о частях границ уточняемого земельного участка с кадастровым номером 53:23:8423302:2441 :

Обозначение части границ		Горизонтальное проложение (S), м	Описание прохождения части границ	Сведения о согласовании местоположения границ (согласовано/спорное)
от т.	до т.			
1	2	3	4	5
н1214У	н1263У	6.21	-	-
н1263У	н1264У	3.56	-	-
н1264У	н1216У	6.20	-	-
н1216У	н1214У	3.57	-	-

3. Сведения о характеристиках уточняемого земельного участка с кадастровым номером 53:23:8423302:2441 :

№ п/п	Наименование характеристики земельного участка	Значение характеристики
1	2	3
1.	Адрес земельного участка	-
1.1.	Сведения о местоположении земельного участка (при отсутствии адреса) в структурированном в соответствии с федеральной информационной адресной системой виде	-
1.2.	Дополнительные сведения о местоположении земельного участка	-
2.	Площадь земельного участка ± величина погрешности определения (вычисления) площади (Р ± ΔР), м2	22 ± 41
3.	Формула, примененная для вычисления предельной погрешности определения площади земельного участка, с подставленными значениями и итоговые (вычисленные) значения (ΔР), м2	ΔР=3.5*Mt*√P=3.5*2,5*√22=41
4.	Площадь земельного участка согласно сведениям Единого государственного реестра недвижимости (Ркад), м2	21
5.	Оценка расхождения Р и Ркад (Р - Ркад), м2	1
6.	Предельные минимальный и максимальный размеры земельного участка (Рмин и Рмакс), м2	- -
7.	Вид (виды) разрешенного использования	для строительства и эксплуатации кирпичного гаража
7.1.	Дополнительные сведения об использовании земельного участка	-
8.	Кадастровый или иной государственный учетный номер (инвентарный) здания, сооружения, объекта незавершенного строительства, расположенного на земельном участке	-
9.	Сведения о земельных участках (землях общего пользования, территории общего пользования), посредством которых обеспечивается доступ	Земли общего пользования
10.	Иные сведения	-

4. Пояснения к сведениям об уточняемом земельном участке с кадастровым номером 53:23:8423302:2441 :

1.	-

Сведения об уточняемых земельных участках

1. Сведения о характерных точках границы уточняемого земельного участка с кадастровым номером 53:23:8423302:1432 :

Система координат МСК-53, зона 2 **Зона № 2**

Обозначение характерных точек границ	Координаты, м				Метод определения координат	Формулы, примененные для расчета средней квадратической погрешности определения координат характерных точек границ (Mt), с подставленными в такие формулы значениями и итоговые (вычисленные) значения Mt, м	Описание закрепления точки
	содержатся в Едином государственном реестре недвижимости		определены в результате выполнения комплексных кадастровых работ				
	X	Y	X	Y			
1	2	3	4	5	6	7	8
н1216У	-	-	581789.36	2177809.91	Метод спутниковых геодезических измерений (определений)	Mt=√ Mx2+√My2 = 0,10	-
н1264У	-	-	581787.83	2177815.92	Метод спутниковых геодезических измерений (определений)	Mt=√ Mx2+√My2 = 0,10	-
н1265У	-	-	581784.49	2177815.07	Метод спутниковых геодезических измерений (определений)	Mt=√ Mx2+√My2 = 0,10	-
н1218У	-	-	581786.05	2177809.09	Метод спутниковых геодезических измерений (определений)	Mt=√ Mx2+√My2 = 0,10	-
н1216У	-	-	581789.36	2177809.91	Метод спутниковых геодезических измерений (определений)	Mt=√ Mx2+√My2 = 0,10	-

2. Сведения о частях границ уточняемого земельного участка с кадастровым номером 53:23:8423302:1432 :

Обозначение части границ		Горизонтальное проложение (S), м	Описание прохождения части границ	Сведения о согласовании местоположения границ (согласовано/спорное)
от т.	до т.			
1	2	3	4	5
н1216У	н1264У	6.20	-	-
н1264У	н1265У	3.45	-	-
н1265У	н1218У	6.18	-	-
н1218У	н1216У	3.41	-	-

3. Сведения о характеристиках уточняемого земельного участка с кадастровым номером 53:23:8423302:1432 :

№ п/п	Наименование характеристики земельного участка	Значение характеристики
1	2	3
1.	Адрес земельного участка	-
1.1.	Сведения о местоположении земельного участка (при отсутствии адреса) в структурированном в соответствии с федеральной информационной адресной системой виде	-
1.2.	Дополнительные сведения о местоположении земельного участка	-
2.	Площадь земельного участка ± величина погрешности определения (вычисления) площади (Р ± ΔР), м2	21 ± 2
3.	Формула, примененная для вычисления предельной погрешности определения площади земельного участка, с подставленными значениями и итоговые (вычисленные) значения (ΔР), м2	ΔP=3.5*Mt*√P=3.5*0,1*√21=2
4.	Площадь земельного участка согласно сведениям Единого государственного реестра недвижимости (Ркад), м2	21
5.	Оценка расхождения Р и Ркад (Р - Ркад), м2	-
6.	Предельные минимальный и максимальный размеры земельного участка (Рмин и Рмакс), м2	- -
7.	Вид (виды) разрешенного использования	для строительства и эксплуатации кирпичного гаража № 635
7.1.	Дополнительные сведения об использовании земельного участка	-
8.	Кадастровый или иной государственный учетный номер (инвентарный) здания, сооружения, объекта незавершенного строительства, расположенного на земельном участке	53:23:0000000:16027
9.	Сведения о земельных участках (землях общего пользования, территории общего пользования), посредством которых обеспечивается доступ	Земли общего пользования
10.	Иные сведения	-

4. Пояснения к сведениям об уточняемом земельном участке с кадастровым номером 53:23:8423302:1432 :

1.	-

Сведения об уточняемых земельных участках

1. Сведения о характерных точках границы уточняемого земельного участка с кадастровым номером 53:23:8423302:636 :

Система координат МСК-53, зона 2 **Зона № 2**

Обозначение характерных точек границ	Координаты, м				Метод определения координат	Формулы, примененные для расчета средней квадратической погрешности определения координат характерных точек границ (Mt), с подставленными в такие формулы значениями и итоговые (вычисленные) значения Mt, м	Описание закрепления точки
	содержатся в Едином государственном реестре недвижимости		определены в результате выполнения комплексных кадастровых работ				
	X	Y	X	Y			
1	2	3	4	5	6	7	8
н1218У	-	-	581786.05	2177809.09	Метод спутниковых геодезических измерений (определений)	Mt=√ Mx2+√My2 = 0,10	-
н1265У	-	-	581784.49	2177815.07	Метод спутниковых геодезических измерений (определений)	Mt=√ Mx2+√My2 = 0,10	-
н1266У	-	-	581781.10	2177814.22	Метод спутниковых геодезических измерений (определений)	Mt=√ Mx2+√My2 = 0,10	-
н1220У	-	-	581782.61	2177808.24	Метод спутниковых геодезических измерений (определений)	Mt=√ Mx2+√My2 = 0,10	-
н1218У	-	-	581786.05	2177809.09	Метод спутниковых геодезических измерений (определений)	Mt=√ Mx2+√My2 = 0,10	-

2. Сведения о частях границ уточняемого земельного участка с кадастровым номером 53:23:8423302:636 :

Обозначение части границ		Горизонтальное проложение (S), м	Описание прохождения части границ	Сведения о согласовании местоположения границ (согласовано/спорное)
от т.	до т.			
1	2	3	4	5
н1218У	н1265У	6.18	-	-
н1265У	н1266У	3.49	-	-
н1266У	н1220У	6.17	-	-
н1220У	н1218У	3.54	-	-

3. Сведения о характеристиках уточняемого земельного участка с кадастровым номером 53:23:8423302:636 :

№ п/п	Наименование характеристики земельного участка	Значение характеристики
1	2	3
1.	Адрес земельного участка	-
1.1.	Сведения о местоположении земельного участка (при отсутствии адреса) в структурированном в соответствии с федеральной информационной адресной системой виде	-
1.2.	Дополнительные сведения о местоположении земельного участка	-
2.	Площадь земельного участка ± величина погрешности определения (вычисления) площади (Р ± ΔР), м2	22 ± 2
3.	Формула, примененная для вычисления предельной погрешности определения площади земельного участка, с подставленными значениями и итоговые (вычисленные) значения (ΔР), м2	ΔР=3.5*Mt*√P=3.5*0,1*√22=2
4.	Площадь земельного участка согласно сведениям Единого государственного реестра недвижимости (Ркад), м2	21
5.	Оценка расхождения Р и Ркад (Р - Ркад), м2	1
6.	Предельные минимальный и максимальный размеры земельного участка (Рмин и Рмакс), м2	- -
7.	Вид (виды) разрешенного использования	для эксплуатации гаража
7.1.	Дополнительные сведения об использовании земельного участка	-
8.	Кадастровый или иной государственный учетный номер (инвентарный) здания, сооружения, объекта незавершенного строительства, расположенного на земельном участке	53:23:8423302:1478
9.	Сведения о земельных участках (землях общего пользования, территории общего пользования), посредством которых обеспечивается доступ	Земли общего пользования
10.	Иные сведения	-

4. Пояснения к сведениям об уточняемом земельном участке с кадастровым номером 53:23:8423302:636 :

1.	-

Сведения об уточняемых земельных участках

1. Сведения о характерных точках границы уточняемого земельного участка с кадастровым номером 53:23:8423302:637 :

Система координат МСК-53, зона 2 **Зона № 2**

Обозначение характерных точек границ	Координаты, м				Метод определения координат	Формулы, примененные для расчета средней квадратической погрешности определения координат характерных точек границ (Mt), с подставленными в такие формулы значениями и итоговые (вычисленные) значения Mt, м	Описание закрепления точки
	содержатся в Едином государственном реестре недвижимости		определены в результате выполнения комплексных кадастровых работ				
	X	Y	X	Y			
1	2	3	4	5	6	7	8
н1220У	-	-	581782.61	2177808.24	Метод спутниковых геодезических измерений (определений)	Mt=√ Mx2+√My2 = 0,10	-
н1266У	-	-	581781.10	2177814.22	Метод спутниковых геодезических измерений (определений)	Mt=√ Mx2+√My2 = 0,10	-
н1267У	-	-	581777.57	2177813.32	Метод спутниковых геодезических измерений (определений)	Mt=√ Mx2+√My2 = 0,10	-
н1222У	-	-	581779.09	2177807.36	Метод спутниковых геодезических измерений (определений)	Mt=√ Mx2+√My2 = 0,10	-
н1220У	-	-	581782.61	2177808.24	Метод спутниковых геодезических измерений (определений)	Mt=√ Mx2+√My2 = 0,10	-

2. Сведения о частях границ уточняемого земельного участка с кадастровым номером 53:23:8423302:637 :

Обозначение части границ		Горизонтальное проложение (S), м	Описание прохождения части границ	Сведения о согласовании местоположения границ (согласовано/спорное)
от т.	до т.			
1	2	3	4	5
н1220У	н1266У	6.17	-	-
н1266У	н1267У	3.64	-	-
н1267У	н1222У	6.15	-	-
н1222У	н1220У	3.63	-	-

3. Сведения о характеристиках уточняемого земельного участка с кадастровым номером 53:23:8423302:637 :

№ п/п	Наименование характеристики земельного участка	Значение характеристики
1	2	3
1.	Адрес земельного участка	-
1.1.	Сведения о местоположении земельного участка (при отсутствии адреса) в структурированном в соответствии с федеральной информационной адресной системой виде	-
1.2.	Дополнительные сведения о местоположении земельного участка	-
2.	Площадь земельного участка ± величина погрешности определения (вычисления) площади (Р ± ΔР), м2	22 ± 2
3.	Формула, примененная для вычисления предельной погрешности определения площади земельного участка, с подставленными значениями и итоговые (вычисленные) значения (ΔР), м2	ΔP=3.5*Mt*√P=3.5*0,1*√22=2
4.	Площадь земельного участка согласно сведениям Единого государственного реестра недвижимости (Ркад), м2	21
5.	Оценка расхождения Р и Ркад (Р - Ркад), м2	1
6.	Предельные минимальный и максимальный размеры земельного участка (Рмин и Рмакс), м2	- -
7.	Вид (виды) разрешенного использования	Под коммунально-складские объекты
7.1.	Дополнительные сведения об использовании земельного участка	-
8.	Кадастровый или иной государственный учетный номер (инвентарный) здания, сооружения, объекта незавершенного строительства, расположенного на земельном участке	53:23:8423302:2364
9.	Сведения о земельных участках (землях общего пользования, территории общего пользования), посредством которых обеспечивается доступ	Земли общего пользования
10.	Иные сведения	-

4. Пояснения к сведениям об уточняемом земельном участке с кадастровым номером 53:23:8423302:637 :

1.	-

Сведения об уточняемых земельных участках

1. Сведения о характерных точках границы уточняемого земельного участка с кадастровым номером 53:23:8423302:638 :

Система координат МСК-53, зона 2 **Зона № 2**

Обозначение характерных точек границ	Координаты, м				Метод определения координат	Формулы, примененные для расчета средней квадратической погрешности определения координат характерных точек границ (Mt), с подставленными в такие формулы значениями и итоговые (вычисленные) значения Mt, м	Описание закрепления точки
	содержатся в Едином государственном реестре недвижимости		определены в результате выполнения комплексных кадастровых работ				
	X	Y	X	Y			
1	2	3	4	5	6	7	8
н1222У	-	-	581779.09	2177807.36	Метод спутниковых геодезических измерений (определений)	Mt=√ Mx2+√My2 = 0,10	-
н1267У	-	-	581777.57	2177813.32	Метод спутниковых геодезических измерений (определений)	Mt=√ Mx2+√My2 = 0,10	-
н1268У	-	-	581774.30	2177812.50	Метод спутниковых геодезических измерений (определений)	Mt=√ Mx2+√My2 = 0,10	-
н1224У	-	-	581775.82	2177806.55	Метод спутниковых геодезических измерений (определений)	Mt=√ Mx2+√My2 = 0,10	-
н1222У	-	-	581779.09	2177807.36	Метод спутниковых геодезических измерений (определений)	Mt=√ Mx2+√My2 = 0,10	-

2. Сведения о частях границ уточняемого земельного участка с кадастровым номером 53:23:8423302:638 :

Обозначение части границ		Горизонтальное проложение (S), м	Описание прохождения части границ	Сведения о согласовании местоположения границ (согласовано/спорное)
от т.	до т.			
1	2	3	4	5
н1222У	н1267У	6.15	-	-
н1267У	н1268У	3.37	-	-
н1268У	н1224У	6.14	-	-
н1224У	н1222У	3.37	-	-

3. Сведения о характеристиках уточняемого земельного участка с кадастровым номером 53:23:8423302:638 :

№ п/п	Наименование характеристики земельного участка	Значение характеристики
1	2	3
1.	Адрес земельного участка	-
1.1.	Сведения о местоположении земельного участка (при отсутствии адреса) в структурированном в соответствии с федеральной информационной адресной системой виде	-
1.2.	Дополнительные сведения о местоположении земельного участка	-
2.	Площадь земельного участка ± величина погрешности определения (вычисления) площади (Р ± ΔР), м2	21 ± 2
3.	Формула, примененная для вычисления предельной погрешности определения площади земельного участка, с подставленными значениями и итоговые (вычисленные) значения (ΔР), м2	ΔР=3.5*Mt*√P=3.5*0,1*√21=2
4.	Площадь земельного участка согласно сведениям Единого государственного реестра недвижимости (Ркад), м2	21
5.	Оценка расхождения Р и Ркад (Р - Ркад), м2	-
6.	Предельные минимальный и максимальный размеры земельного участка (Рмин и Рмакс), м2	- -
7.	Вид (виды) разрешенного использования	Под коммунально-складские объекты
7.1.	Дополнительные сведения об использовании земельного участка	-
8.	Кадастровый или иной государственный учетный номер (инвентарный) здания, сооружения, объекта незавершенного строительства, расположенного на земельном участке	-
9.	Сведения о земельных участках (землях общего пользования, территории общего пользования), посредством которых обеспечивается доступ	Земли общего пользования
10.	Иные сведения	-

4. Пояснения к сведениям об уточняемом земельном участке с кадастровым номером 53:23:8423302:638 :

1.	-

Сведения об уточняемых земельных участках

1. Сведения о характерных точках границы уточняемого земельного участка с кадастровым номером 53:23:8423302:639 :

Система координат МСК-53, зона 2 **Зона № 2**

Обозначение характерных точек границ	Координаты, м				Метод определения координат	Формулы, примененные для расчета средней квадратической погрешности определения координат характерных точек границ (Mt), с подставленными в такие формулы значениями и итоговые (вычисленные) значения Mt, м	Описание закрепления точки
	содержатся в Едином государственном реестре недвижимости		определены в результате выполнения комплексных кадастровых работ				
	X	Y	X	Y			
1	2	3	4	5	6	7	8
н1224У	-	-	581775.82	2177806.55	Метод спутниковых геодезических измерений (определений)	Mt=√ Mx2+√My2 = 0,10	-
н1268У	-	-	581774.30	2177812.50	Метод спутниковых геодезических измерений (определений)	Mt=√ Mx2+√My2 = 0,10	-
н1269У	-	-	581774.22	2177812.80	Метод спутниковых геодезических измерений (определений)	Mt=√ Mx2+√My2 = 0,10	-
н1270У	-	-	581770.77	2177811.93	Метод спутниковых геодезических измерений (определений)	Mt=√ Mx2+√My2 = 0,10	-
н1271У	-	-	581770.85	2177811.63	Метод спутниковых геодезических измерений (определений)	Mt=√ Mx2+√My2 = 0,10	-
н1226У	-	-	581772.39	2177805.70	Метод спутниковых геодезических измерений (определений)	Mt=√ Mx2+√My2 = 0,10	-

1. Сведения о характерных точках границы уточняемого земельного участка с кадастровым номером 53:23:8423302:639 :

Система координат МСК-53, зона 2 **Зона № 2**

Обозначение характерных точек границ	Координаты, м				Метод определения координат	Формулы, примененные для расчета средней квадратической погрешности определения координат характерных точек границ (Mt), с подставленными в такие формулы значениями и итоговые (вычисленные) значения Mt, м	Описание закрепления точки
	содержатся в Едином государственном реестре недвижимости		определены в результате выполнения комплексных кадастровых работ				
	X	Y	X	Y			
1	2	3	4	5	6	7	8
н1224У	-	-	581775.82	2177806.55	Метод спутниковых геодезических измерений (определений)	Mt=√ Mx2+√My2 = 0,10	-

2. Сведения о частях границ уточняемого земельного участка с кадастровым номером 53:23:8423302:639 :

Обозначение части границ		Горизонтальное проложение (S), м	Описание прохождения части границ	Сведения о согласовании местоположения границ (согласовано/спорное)
от т.	до т.			
1	2	3	4	5
н1224У	н1268У	6.14	-	-
н1268У	н1269У	0.31	-	-
н1269У	н1270У	3.56	-	-
н1270У	н1271У	0.31	-	-
н1271У	н1226У	6.13	-	-
н1226У	н1224У	3.53	-	-

3. Сведения о характеристиках уточняемого земельного участка с кадастровым номером 53:23:8423302:639 :

№ п/п	Наименование характеристики земельного участка	Значение характеристики
1	2	3
1.	Адрес земельного участка	-
1.1.	Сведения о местоположении земельного участка (при отсутствии адреса) в структурированном в соответствии с федеральной информационной адресной системой виде	-
1.2.	Дополнительные сведения о местоположении земельного участка	-
2.	Площадь земельного участка ± величина погрешности определения (вычисления) площади (P ± ΔP), м2	23 ± 2
3.	Формула, примененная для вычисления предельной погрешности определения площади земельного участка, с подставленными значениями и итоговые (вычисленные) значения (ΔP), м2	ΔP=3.5*Mt*√P=3.5*0,1*√23=2
4.	Площадь земельного участка согласно сведениям Единого государственного реестра недвижимости (Ркад), м2	23
5.	Оценка расхождения Р и Ркад (Р - Ркад), м2	-
6.	Предельные минимальный и максимальный размеры земельного участка (Рмин и Рмакс), м2	- -

3. Сведения о характеристиках уточняемого земельного участка с кадастровым номером 53:23:8423302:639 :

№ п/п	Наименование характеристики земельного участка	Значение характеристики
1	2	3
7.	Вид (виды) разрешенного использования	для эксплуатации кирпичного гаража
7.1.	Дополнительные сведения об использовании земельного участка	-
8.	Кадастровый или иной государственный учетный номер (инвентарный) здания, сооружения, объекта незавершенного строительства, расположенного на земельном участке	53:23:8423302:1771
9.	Сведения о земельных участках (землях общего пользования, территории общего пользования), посредством которых обеспечивается доступ	Земли общего пользования
10.	Иные сведения	-

4. Пояснения к сведениям об уточняемом земельном участке с кадастровым номером 53:23:8423302:639 :

1.	-

Сведения об уточняемых земельных участках

1. Сведения о характерных точках границы уточняемого земельного участка с кадастровым номером 53:23:8423302:640 :

Система координат МСК-53, зона 2 **Зона № 2**

Обозначение характерных точек границ	Координаты, м				Метод определения координат	Формулы, примененные для расчета средней квадратической погрешности определения координат характерных точек границ (Mt), с подставленными в такие формулы значениями и итоговые (вычисленные) значения Mt, м	Описание закрепления точки
	содержатся в Едином государственном реестре недвижимости		определены в результате выполнения комплексных кадастровых работ				
	X	Y	X	Y			
1	2	3	4	5	6	7	8
н1226У	-	-	581772.39	2177805.70	Метод спутниковых геодезических измерений (определений)	Mt=√ Mx2+√My2 = 0,10	-
н1271У	-	-	581770.85	2177811.63	Метод спутниковых геодезических измерений (определений)	Mt=√ Mx2+√My2 = 0,10	-
н1272У	-	-	581767.49	2177810.78	Метод спутниковых геодезических измерений (определений)	Mt=√ Mx2+√My2 = 0,10	-
н1228У	-	-	581769.03	2177804.86	Метод спутниковых геодезических измерений (определений)	Mt=√ Mx2+√My2 = 0,10	-
н1226У	-	-	581772.39	2177805.70	Метод спутниковых геодезических измерений (определений)	Mt=√ Mx2+√My2 = 0,10	-

2. Сведения о частях границ уточняемого земельного участка с кадастровым номером 53:23:8423302:640 :

Обозначение части границ		Горизонтальное проложение (S), м	Описание прохождения части границ	Сведения о согласовании местоположения границ (согласовано/спорное)
от т.	до т.			
1	2	3	4	5
н1226У	н1271У	6.13	-	-
н1271У	н1272У	3.47	-	-
н1272У	н1228У	6.12	-	-
н1228У	н1226У	3.46	-	-

3. Сведения о характеристиках уточняемого земельного участка с кадастровым номером 53:23:8423302:640 :

№ п/п	Наименование характеристики земельного участка	Значение характеристики
1	2	3
1.	Адрес земельного участка	-
1.1.	Сведения о местоположении земельного участка (при отсутствии адреса) в структурированном в соответствии с федеральной информационной адресной системой виде	-
1.2.	Дополнительные сведения о местоположении земельного участка	-
2.	Площадь земельного участка ± величина погрешности определения (вычисления) площади (Р ± ΔР), м2	21 ± 2
3.	Формула, примененная для вычисления предельной погрешности определения площади земельного участка, с подставленными значениями и итоговые (вычисленные) значения (ΔР), м2	ΔР=3.5*Mt*√P=3.5*0,1*√21=2
4.	Площадь земельного участка согласно сведениям Единого государственного реестра недвижимости (Ркад), м2	21
5.	Оценка расхождения Р и Ркад (Р - Ркад), м2	-
6.	Предельные минимальный и максимальный размеры земельного участка (Рмин и Рмакс), м2	- -
7.	Вид (виды) разрешенного использования	для строительства и эксплуатации гаража
7.1.	Дополнительные сведения об использовании земельного участка	-
8.	Кадастровый или иной государственный учетный номер (инвентарный) здания, сооружения, объекта незавершенного строительства, расположенного на земельном участке	53:23:0000000:10628
9.	Сведения о земельных участках (землях общего пользования, территории общего пользования), посредством которых обеспечивается доступ	Земли общего пользования
10.	Иные сведения	-

4. Пояснения к сведениям об уточняемом земельном участке с кадастровым номером 53:23:8423302:640 :

1.	-

Сведения об уточняемых земельных участках

1. Сведения о характерных точках границы уточняемого земельного участка с кадастровым номером 53:23:8423302:641 :

Система координат МСК-53, зона 2 **Зона № 2**

Обозначение характерных точек границ	Координаты, м				Метод определения координат	Формулы, примененные для расчета средней квадратической погрешности определения координат характерных точек границ (Mt), с подставленными в такие формулы значениями и итоговые (вычисленные) значения Mt, м	Описание закрепления точки
	содержатся в Едином государственном реестре недвижимости		определены в результате выполнения комплексных кадастровых работ				
	X	Y	X	Y			
1	2	3	4	5	6	7	8
н1228У	-	-	581769.03	2177804.86	Метод спутниковых геодезических измерений (определений)	Mt=√ Mx2+√My2 = 0,10	-
н1272У	-	-	581767.49	2177810.78	Метод спутниковых геодезических измерений (определений)	Mt=√ Mx2+√My2 = 0,10	-
н1273У	-	-	581764.15	2177809.93	Метод спутниковых геодезических измерений (определений)	Mt=√ Mx2+√My2 = 0,10	-
н1230У	-	-	581765.68	2177804.03	Метод спутниковых геодезических измерений (определений)	Mt=√ Mx2+√My2 = 0,10	-
н1228У	-	-	581769.03	2177804.86	Метод спутниковых геодезических измерений (определений)	Mt=√ Mx2+√My2 = 0,10	-

2. Сведения о частях границ уточняемого земельного участка с кадастровым номером 53:23:8423302:641 :

Обозначение части границ		Горизонтальное проложение (S), м	Описание прохождения части границ	Сведения о согласовании местоположения границ (согласовано/спорное)
от т.	до т.			
1	2	3	4	5
н1228У	н1272У	6.12	-	-
н1272У	н1273У	3.45	-	-
н1273У	н1230У	6.10	-	-
н1230У	н1228У	3.45	-	-

3. Сведения о характеристиках уточняемого земельного участка с кадастровым номером 53:23:8423302:641 :

№ п/п	Наименование характеристики земельного участка	Значение характеристики
1	2	3
1.	Адрес земельного участка	-
1.1.	Сведения о местоположении земельного участка (при отсутствии адреса) в структурированном в соответствии с федеральной информационной адресной системой виде	-
1.2.	Дополнительные сведения о местоположении земельного участка	-
2.	Площадь земельного участка ± величина погрешности определения (вычисления) площади (Р ± ΔР), м2	21 ± 2
3.	Формула, примененная для вычисления предельной погрешности определения площади земельного участка, с подставленными значениями и итоговые (вычисленные) значения (ΔР), м2	ΔP=3.5*Mt*√P=3.5*0,1*√21=2
4.	Площадь земельного участка согласно сведениям Единого государственного реестра недвижимости (Ркад), м2	21
5.	Оценка расхождения Р и Ркад (Р - Ркад), м2	-
6.	Предельные минимальный и максимальный размеры земельного участка (Рмин и Рмакс), м2	- -
7.	Вид (виды) разрешенного использования	Под коммунально-складские объекты
7.1.	Дополнительные сведения об использовании земельного участка	-
8.	Кадастровый или иной государственный учетный номер (инвентарный) здания, сооружения, объекта незавершенного строительства, расположенного на земельном участке	-
9.	Сведения о земельных участках (землях общего пользования, территории общего пользования), посредством которых обеспечивается доступ	Земли общего пользования
10.	Иные сведения	-

4. Пояснения к сведениям об уточняемом земельном участке с кадастровым номером 53:23:8423302:641 :

1.	-

Сведения об уточняемых земельных участках

1. Сведения о характерных точках границы уточняемого земельного участка с кадастровым номером 53:23:8423302:642 :

Система координат МСК-53, зона 2 **Зона № 2**

Обозначение характерных точек границ	Координаты, м				Метод определения координат	Формулы, примененные для расчета средней квадратической погрешности определения координат характерных точек границ (Mt), с подставленными в такие формулы значениями и итоговые (вычисленные) значения Mt, м	Описание закрепления точки
	содержатся в Едином государственном реестре недвижимости		определены в результате выполнения комплексных кадастровых работ				
	X	Y	X	Y			
1	2	3	4	5	6	7	8
н1230У	-	-	581765.68	2177804.03	Метод спутниковых геодезических измерений (определений)	Mt=√ Mx2+√My2 = 0,10	-
н1273У	-	-	581764.15	2177809.93	Метод спутниковых геодезических измерений (определений)	Mt=√ Mx2+√My2 = 0,10	-
н1274У	-	-	581760.52	2177809.02	Метод спутниковых геодезических измерений (определений)	Mt=√ Mx2+√My2 = 0,10	-
н1275У	-	-	581760.72	2177808.22	Метод спутниковых геодезических измерений (определений)	Mt=√ Mx2+√My2 = 0,10	-
н1234У	-	-	581762.02	2177803.12	Метод спутниковых геодезических измерений (определений)	Mt=√ Mx2+√My2 = 0,10	-
н1232У	-	-	581762.18	2177803.16	Метод спутниковых геодезических измерений (определений)	Mt=√ Mx2+√My2 = 0,10	-

1. Сведения о характерных точках границы уточняемого земельного участка с кадастровым номером 53:23:8423302:642 :

Система координат МСК-53, зона 2 **Зона № 2**

Обозначение характерных точек границ	Координаты, м				Метод определения координат	Формулы, примененные для расчета средней квадратической погрешности определения координат характерных точек границ (Mt), с подставленными в такие формулы значениями и итоговые (вычисленные) значения Mt, м	Описание закрепления точки
	содержатся в Едином государственном реестре недвижимости		определены в результате выполнения комплексных кадастровых работ				
	X	Y	X	Y			
1	2	3	4	5	6	7	8
н1230У	-	-	581765.68	2177804.03	Метод спутниковых геодезических измерений (определений)	Mt=√ Mx2+√My2 = 0,10	-

2. Сведения о частях границ уточняемого земельного участка с кадастровым номером 53:23:8423302:642 :

Обозначение части границ		Горизонтальное проложение (S), м	Описание прохождения части границ	Сведения о согласовании местоположения границ (согласовано/спорное)
от т.	до т.			
1	2	3	4	5
н1230У	н1273У	6.10	-	-
н1273У	н1274У	3.74	-	-
н1274У	н1275У	0.82	-	-
н1275У	н1234У	5.26	-	-
н1234У	н1232У	0.16	-	-
н1232У	н1230У	3.61	-	-

3. Сведения о характеристиках уточняемого земельного участка с кадастровым номером 53:23:8423302:642 :

№ п/п	Наименование характеристики земельного участка	Значение характеристики
1	2	3
1.	Адрес земельного участка	-
1.1.	Сведения о местоположении земельного участка (при отсутствии адреса) в структурированном в соответствии с федеральной информационной адресной системой виде	-
1.2.	Дополнительные сведения о местоположении земельного участка	-
2.	Площадь земельного участка ± величина погрешности определения (вычисления) площади (P ± ΔP), м2	23 ± 2
3.	Формула, примененная для вычисления предельной погрешности определения площади земельного участка, с подставленными значениями и итоговые (вычисленные) значения (ΔP), м2	ΔP=3.5*Mt*√P=3.5*0,1*√23=2
4.	Площадь земельного участка согласно сведениям Единого государственного реестра недвижимости (Ркад), м2	21
5.	Оценка расхождения Р и Ркад (Р - Ркад), м2	2
6.	Предельные минимальный и максимальный размеры земельного участка (Рмин и Рмакс), м2	- -

3. Сведения о характеристиках уточняемого земельного участка с кадастровым номером 53:23:8423302:642 :

№ п/п	Наименование характеристики земельного участка	Значение характеристики
1	2	3
7.	Вид (виды) разрешенного использования	Под коммунально-складские объекты
7.1.	Дополнительные сведения об использовании земельного участка	-
8.	Кадастровый или иной государственный учетный номер (инвентарный) здания, сооружения, объекта незавершенного строительства, расположенного на земельном участке	-
9.	Сведения о земельных участках (землях общего пользования, территории общего пользования), посредством которых обеспечивается доступ	Земли общего пользования
10.	Иные сведения	-

4. Пояснения к сведениям об уточняемом земельном участке с кадастровым номером 53:23:8423302:642 :

1.	-

Сведения об уточняемых земельных участках

1. Сведения о характерных точках границы уточняемого земельного участка с кадастровым номером 53:23:8423302:643 :

Система координат МСК-53, зона 2 **Зона № 2**

Обозначение характерных точек границ	Координаты, м				Метод определения координат	Формулы, примененные для расчета средней квадратической погрешности определения координат характерных точек границ (Mt), с подставленными в такие формулы значениями и итоговые (вычисленные) значения Mt, м	Описание закрепления точки
	содержатся в Едином государственном реестре недвижимости		определены в результате выполнения комплексных кадастровых работ				
	X	Y	X	Y			
1	2	3	4	5	6	7	8
н1234У	-	-	581762.02	2177803.12	Метод спутниковых геодезических измерений (определений)	Mt=√ Mx2+√My2 = 0,10	-
н1275У	-	-	581760.72	2177808.22	Метод спутниковых геодезических измерений (определений)	Mt=√ Mx2+√My2 = 0,10	-
н1276У	-	-	581756.45	2177807.14	Метод спутниковых геодезических измерений (определений)	Mt=√ Mx2+√My2 = 0,10	-
н1235У	-	-	581757.67	2177802.04	Метод спутниковых геодезических измерений (определений)	Mt=√ Mx2+√My2 = 0,10	-
н1234У	-	-	581762.02	2177803.12	Метод спутниковых геодезических измерений (определений)	Mt=√ Mx2+√My2 = 0,10	-

2. Сведения о частях границ уточняемого земельного участка с кадастровым номером 53:23:8423302:643 :

Обозначение части границ		Горизонтальное проложение (S), м	Описание прохождения части границ	Сведения о согласовании местоположения границ (согласовано/спорное)
от т.	до т.			
1	2	3	4	5
н1234У	н1275У	5.26	-	-
н1275У	н1276У	4.40	-	-
н1276У	н1235У	5.24	-	-
н1235У	н1234У	4.48	-	-

3. Сведения о характеристиках уточняемого земельного участка с кадастровым номером 53:23:8423302:643 :

№ п/п	Наименование характеристики земельного участка	Значение характеристики
1	2	3
1.	Адрес земельного участка	-
1.1.	Сведения о местоположении земельного участка (при отсутствии адреса) в структурированном в соответствии с федеральной информационной адресной системой виде	-
1.2.	Дополнительные сведения о местоположении земельного участка	-
2.	Площадь земельного участка ± величина погрешности определения (вычисления) площади (Р ± ΔР), м2	23 ± 2
3.	Формула, примененная для вычисления предельной погрешности определения площади земельного участка, с подставленными значениями и итоговые (вычисленные) значения (ΔР), м2	ΔP=3.5*Mt*√P=3.5*0,1*√23=2
4.	Площадь земельного участка согласно сведениям Единого государственного реестра недвижимости (Ркад), м2	21
5.	Оценка расхождения Р и Ркад (Р - Ркад), м2	2
6.	Предельные минимальный и максимальный размеры земельного участка (Рмин и Рмакс), м2	- -
7.	Вид (виды) разрешенного использования	Под коммунально-складские объекты
7.1.	Дополнительные сведения об использовании земельного участка	-
8.	Кадастровый или иной государственный учетный номер (инвентарный) здания, сооружения, объекта незавершенного строительства, расположенного на земельном участке	-
9.	Сведения о земельных участках (землях общего пользования, территории общего пользования), посредством которых обеспечивается доступ	Земли общего пользования
10.	Иные сведения	-

4. Пояснения к сведениям об уточняемом земельном участке с кадастровым номером 53:23:8423302:643 :

1.	-

Сведения об уточняемых земельных участках, необходимые для исправления реестровых ошибок в сведениях о местоположении их границ

1. Сведения о характерных точках границ уточняемого земельного участка с кадастровым номером 53:23:8423302:34 :

Система координат МСК-53, зона 2 **Зона № 2**

Обозначение характерных точек границ	Координаты, м				Метод определения координат	Формулы, примененные для расчета средней квадратической погрешности определения координат характерных точек границ (Mt), с подставленными в такие формулы значениями и итоговые (вычисленные) значения Mt, м	Описание закрепления точки
	содержатся в Едином государственном реестре недвижимости		определены в результате выполнения комплексных кадастровых работ				
	X	Y	X	Y			
1	2	3	4	5	6	7	8
1	581692.64	2177884.73	581698.49	2177888.06	Метод спутниковых геодезических измерений (определений)	Mt=√ Mx2+√My2 = 0,10	-
2	581698.14	2177887.81	581696.87	2177890.89	Метод спутниковых геодезических измерений (определений)	Mt=√ Mx2+√My2 = 0,10	-
3	581696.49	2177890.79	581690.95	2177887.51	Метод спутниковых геодезических измерений (определений)	Mt=√ Mx2+√My2 = 0,10	-
4	581690.98	2177887.66	581692.59	2177884.69	Метод спутниковых геодезических измерений (определений)	Mt=√ Mx2+√My2 = 0,10	-
н92У	-	-	581693.05	2177884.95	Метод спутниковых геодезических измерений (определений)	Mt=√ Mx2+√My2 = 0,10	-

1. Сведения о характерных точках границ уточняемого земельного участка с кадастровым номером 53:23:8423302:34 :

Система координат МСК-53, зона 2 **Зона № 2**

Обозначение характерных точек границ	Координаты, м				Метод определения координат	Формулы, примененные для расчета средней квадратической погрешности определения координат характерных точек границ (Mt), с подставленными в такие формулы значениями и итоговые (вычисленные) значения Mt, м	Описание закрепления точки
	содержатся в Едином государственном реестре недвижимости		определены в результате выполнения комплексных кадастровых работ				
	X	Y	X	Y			
1	2	3	4	5	6	7	8
1	581692.64	2177884.73	581698.49	2177888.06	Метод спутниковых геодезических измерений (определений)	Mt=√ Mx2+√My2 = 0,10	-

2. Сведения о частях границ уточняемого земельного участка с кадастровым номером 53:23:8423302:34 :

Обозначение части границ		Горизонтальное проложение (S), м	Описание прохождения части границ	Сведения о согласовании местоположения границ (согласовано/спорное)
от т.	до т.			
1	2	3	4	5
1	2	3.26	-	-
2	3	6.82	-	-
3	4	3.26	-	-
4	н92У	0.53	-	-
н92У	1	6.27	-	-

3. Сведения о характеристиках уточняемого земельного участка с кадастровым номером 53:23:8423302:34 :

№ п/п	Наименование характеристики	Значение характеристики
1	2	3
1.	Адрес земельного участка	-
1.1.	Сведения о местоположении земельного участка (при отсутствии адреса) в структурированном в соответствии с федеральной информационной адресной системой виде	-
1.2.	Дополнительные сведения о местоположении земельного участка	-
2.	Площадь земельного участка ± величина погрешности определения (вычисления) площади (P ± ΔP), м2	22 ± 2
3.	Формула, примененная для расчета предельной допустимой погрешности определения площади земельного участка, с подставленными значениями и итоговые (вычисленные) значения (ΔP), м2	ΔP=3.5*Mt*√P=3.5*0,1*√22=2
4.	Площадь земельного участка согласно сведениям Единого государственного реестра недвижимости (Ркад), м2	21
5.	Оценка расхождения Р и Ркад (Р - Ркад), м2	1
6.	Предельные минимальный и максимальный размеры земельного участка (Рмин и Рмакс), м2	- -

3. Сведения о характеристиках уточняемого земельного участка с кадастровым номером 53:23:8423302:34 :

№ п/п	Наименование характеристики	Значение характеристики
1	2	3
7.	Кадастровый номер или иной государственный учетный номер (инвентарный) объекта недвижимости, расположенного на земельном участке	53:23:0000000:5495
8.	Вид (виды) разрешенного использования	для строительства и эксплуатации гаража
8.1.	Дополнительные сведения об использовании земельного участка	-
9.	Сведения о земельных участках (землях общего пользования, территории общего пользования), посредством которых обеспечивается доступ	Земли общего пользования
10.	Иные сведения	-

4. Пояснения к сведениям об уточняемом земельном участке с кадастровым номером 53:23:8423302:34 :

1.	-

Сведения об уточняемых земельных участках, необходимые для исправления реестровых ошибок в сведениях о местоположении их границ

1. Сведения о характерных точках границ уточняемого земельного участка с кадастровым номером 53:23:0000000:16669 :

Система координат МСК-53, зона 2 **Зона № 2**

Обозначение характерных точек границ	Координаты, м				Метод определения координат	Формулы, примененные для расчета средней квадратической погрешности определения координат характерных точек границ (Mt), с подставленными в такие формулы значениями и итоговые (вычисленные) значения Mt, м	Описание закрепления точки
	содержатся в Едином государственном реестре недвижимости		определены в результате выполнения комплексных кадастровых работ				
	X	Y	X	Y			
1	2	3	4	5	6	7	8
5	581818.76	2177669.00	581818.42	2177669.02	Метод спутниковых геодезических измерений (определений)	Mt=√ Mx2+√My2 = 0,10	-
6	581816.94	2177672.44	581816.56	2177672.35	Метод спутниковых геодезических измерений (определений)	Mt=√ Mx2+√My2 = 0,10	-
7	581810.56	2177669.09	581810.22	2177668.97	Метод спутниковых геодезических измерений (определений)	Mt=√ Mx2+√My2 = 0,10	-
8	581812.38	2177665.63	581812.04	2177665.59	Метод спутниковых геодезических измерений (определений)	Mt=√ Mx2+√My2 = 0,10	-
5	581818.76	2177669.00	581818.42	2177669.02	Метод спутниковых геодезических измерений (определений)	Mt=√ Mx2+√My2 = 0,10	-

2. Сведения о частях границ уточняемого земельного участка с кадастровым номером 53:23:0000000:16669 :

Обозначение части границ		Горизонтальное проложение (S), м	Описание прохождения части границ	Сведения о согласовании местоположения границ (согласовано/спорное)
от т.	до т.			
1	2	3	4	5
5	6	3.81	-	-
6	7	7.18	-	-
7	8	3.84	-	-
8	5	7.24	-	-

3. Сведения о характеристиках уточняемого земельного участка с кадастровым номером 53:23:0000000:16669 :

№ п/п	Наименование характеристики	Значение характеристики
1	2	3
1.	Адрес земельного участка	-
1.1.	Сведения о местоположении земельного участка (при отсутствии адреса) в структурированном в соответствии с федеральной информационной адресной системой виде	-
1.2.	Дополнительные сведения о местоположении земельного участка	-
2.	Площадь земельного участка ± величина погрешности определения (вычисления) площади (Р ± ΔР), м2	28 ± 2
3.	Формула, примененная для расчета предельной допустимой погрешности определения площади земельного участка, с подставленными значениями и итоговые (вычисленные) значения (ΔР), м2	ΔР=3.5*Mt*√P=3.5*0,1*√28=2
4.	Площадь земельного участка согласно сведениям Единого государственного реестра недвижимости (Ркад), м2	28
5.	Оценка расхождения Р и Ркад (Р - Ркад), м2	-
6.	Предельные минимальный и максимальный размеры земельного участка (Рмин и Рмакс), м2	- -
7.	Кадастровый номер или иной государственный учетный номер (инвентарный) объекта недвижимости, расположенного на земельном участке	53:23:8423302:2147
8.	Вид (виды) разрешенного использования	Хранение автотранспорта
8.1.	Дополнительные сведения об использовании земельного участка	-
9.	Сведения о земельных участках (землях общего пользования, территории общего пользования), посредством которых обеспечивается доступ	Земли общего пользования
10.	Иные сведения	-

4. Пояснения к сведениям об уточняемом земельном участке с кадастровым номером 53:23:0000000:16669 :

1.	-

Сведения об уточняемых земельных участках, необходимые для исправления реестровых ошибок в сведениях о местоположении их границ

1. Сведения о характерных точках границ уточняемого земельного участка с кадастровым номером 53:23:0000000:16529 :

Система координат МСК-53, зона 2 **Зона № 2**

Обозначение характерных точек границ	Координаты, м				Метод определения координат	Формулы, примененные для расчета средней квадратической погрешности определения координат характерных точек границ (Mt), с подставленными в такие формулы значениями и итоговые (вычисленные) значения Mt, м	Описание закрепления точки
	содержатся в Едином государственном реестре недвижимости		определены в результате выполнения комплексных кадастровых работ				
	X	Y	X	Y			
1	2	3	4	5	6	7	8
9	581831.37	2177646.67	581830.41	2177646.48	Метод спутниковых геодезических измерений (определений)	Mt=√ Mx2+√My2 = 0,10	-
10	581829.53	2177649.80	581828.70	2177649.72	Метод спутниковых геодезических измерений (определений)	Mt=√ Mx2+√My2 = 0,10	-
11	581823.58	2177646.39	581822.19	2177646.29	Метод спутниковых геодезических измерений (определений)	Mt=√ Mx2+√My2 = 0,10	-
12	581825.40	2177643.26	581823.96	2177642.94	Метод спутниковых геодезических измерений (определений)	Mt=√ Mx2+√My2 = 0,10	-
9	581831.37	2177646.67	581830.41	2177646.48	Метод спутниковых геодезических измерений (определений)	Mt=√ Mx2+√My2 = 0,10	-

2. Сведения о частях границ уточняемого земельного участка с кадастровым номером 53:23:0000000:16529 :

Обозначение части границ		Горизонтальное проложение (S), м	Описание прохождения части границ	Сведения о согласовании местоположения границ (согласовано/спорное)
от т.	до т.			
1	2	3	4	5
9	10	3.66	-	-
10	11	7.36	-	-
11	12	3.79	-	-
12	9	7.36	-	-

3. Сведения о характеристиках уточняемого земельного участка с кадастровым номером 53:23:0000000:16529 :

№ п/п	Наименование характеристики	Значение характеристики
1	2	3
1.	Адрес земельного участка	-
1.1.	Сведения о местоположении земельного участка (при отсутствии адреса) в структурированном в соответствии с федеральной информационной адресной системой виде	-
1.2.	Дополнительные сведения о местоположении земельного участка	-
2.	Площадь земельного участка ± величина погрешности определения (вычисления) площади (Р ± ΔР), м2	27 ± 2
3.	Формула, примененная для расчета предельной допустимой погрешности определения площади земельного участка, с подставленными значениями и итоговые (вычисленные) значения (ΔР), м2	ΔР=3.5*Mt*√P=3.5*0,1*√27=2
4.	Площадь земельного участка согласно сведениям Единого государственного реестра недвижимости (Ркад), м2	25
5.	Оценка расхождения Р и Ркад (Р - Ркад), м2	2
6.	Предельные минимальный и максимальный размеры земельного участка (Рмин и Рмакс), м2	- -
7.	Кадастровый номер или иной государственный учетный номер (инвентарный) объекта недвижимости, расположенного на земельном участке	53:23:8423302:2133
8.	Вид (виды) разрешенного использования	индивидуальные гаражи, гаражные сооружения, места долговременного хранения автомобилей
8.1.	Дополнительные сведения об использовании земельного участка	-
9.	Сведения о земельных участках (землях общего пользования, территории общего пользования), посредством которых обеспечивается доступ	Земли общего пользования
10.	Иные сведения	-

4. Пояснения к сведениям об уточняемом земельном участке с кадастровым номером 53:23:0000000:16529 :

1.	-

Сведения об уточняемых земельных участках, необходимые для исправления реестровых ошибок в сведениях о местоположении их границ

1. Сведения о характерных точках границ уточняемого земельного участка с кадастровым номером 53:23:8423302:125 :

Система координат МСК-53, зона 2 **Зона № 2**

Обозначение характерных точек границ	Координаты, м				Метод определения координат	Формулы, примененные для расчета средней квадратической погрешности определения координат характерных точек границ (Mt), с подставленными в такие формулы значениями и итоговые (вычисленные) значения Mt, м	Описание закрепления точки
	содержатся в Едином государственном реестре недвижимости		определены в результате выполнения комплексных кадастровых работ				
	X	Y	X	Y			
1	2	3	4	5	6	7	8
13	581857.91	2177598.20	581857.10	2177597.92	Метод спутниковых геодезических измерений (определений)	Mt=√ Mx2+√My2 = 0,10	-
14	581856.16	2177601.29	581855.39	2177601.00	Метод спутниковых геодезических измерений (определений)	Mt=√ Mx2+√My2 = 0,10	-
15	581848.74	2177597.20	581847.81	2177596.82	Метод спутниковых геодезических измерений (определений)	Mt=√ Mx2+√My2 = 0,10	-
16	581850.49	2177594.11	581849.60	2177593.78	Метод спутниковых геодезических измерений (определений)	Mt=√ Mx2+√My2 = 0,10	-
13	581857.91	2177598.20	581857.10	2177597.92	Метод спутниковых геодезических измерений (определений)	Mt=√ Mx2+√My2 = 0,10	-

2. Сведения о частях границ уточняемого земельного участка с кадастровым номером 53:23:8423302:125 :

Обозначение части границ		Горизонтальное проложение (S), м	Описание прохождения части границ	Сведения о согласовании местоположения границ (согласовано/спорное)
от т.	до т.			
1	2	3	4	5
13	14	3.52	-	-
14	15	8.66	-	-
15	16	3.53	-	-
16	13	8.57	-	-

3. Сведения о характеристиках уточняемого земельного участка с кадастровым номером 53:23:8423302:125 :

№ п/п	Наименование характеристики	Значение характеристики
1	2	3
1.	Адрес земельного участка	-
1.1.	Сведения о местоположении земельного участка (при отсутствии адреса) в структурированном в соответствии с федеральной информационной адресной системой виде	-
1.2.	Дополнительные сведения о местоположении земельного участка	-
2.	Площадь земельного участка ± величина погрешности определения (вычисления) площади (Р ± ΔР), м2	30 ± 2
3.	Формула, примененная для расчета предельной допустимой погрешности определения площади земельного участка, с подставленными значениями и итоговые (вычисленные) значения (ΔР), м2	ΔР=3.5*Mt*√P=3.5*0,1*√30=2
4.	Площадь земельного участка согласно сведениям Единого государственного реестра недвижимости (Ркад), м2	30
5.	Оценка расхождения Р и Ркад (Р - Ркад), м2	-
6.	Предельные минимальный и максимальный размеры земельного участка (Рмин и Рмакс), м2	- -
7.	Кадастровый номер или иной государственный учетный номер (инвентарный) объекта недвижимости, расположенного на земельном участке	53:23:8423302:1863
8.	Вид (виды) разрешенного использования	Хранение автотранспорта
8.1.	Дополнительные сведения об использовании земельного участка	-
9.	Сведения о земельных участках (землях общего пользования, территории общего пользования), посредством которых обеспечивается доступ	Земли общего пользования
10.	Иные сведения	-

4. Пояснения к сведениям об уточняемом земельном участке с кадастровым номером 53:23:8423302:125 :

1.	-

Сведения об уточняемых земельных участках, необходимые для исправления реестровых ошибок в сведениях о местоположении их границ

1. Сведения о характерных точках границ уточняемого земельного участка с кадастровым номером 53:23:8423302:1894 :

Система координат МСК-53, зона 2 **Зона № 2**

Обозначение характерных точек границ	Координаты, м				Метод определения координат	Формулы, примененные для расчета средней квадратической погрешности определения координат характерных точек границ (Mt), с подставленными в такие формулы значениями и итоговые (вычисленные) значения Mt, м	Описание закрепления точки
	содержатся в Едином государственном реестре недвижимости		определены в результате выполнения комплексных кадастровых работ				
	X	Y	X	Y			
1	2	3	4	5	6	7	8
17	581851.80	2177665.14	581852.01	2177665.17	Метод спутниковых геодезических измерений (определений)	Mt=√ Mx2+√My2 = 0,10	-
18	581850.50	2177671.49	581850.65	2177671.35	Метод спутниковых геодезических измерений (определений)	Mt=√ Mx2+√My2 = 0,10	-
19	581846.81	2177670.74	581846.91	2177670.82	Метод спутниковых геодезических измерений (определений)	Mt=√ Mx2+√My2 = 0,10	-
20	581848.10	2177664.39	581848.32	2177664.38	Метод спутниковых геодезических измерений (определений)	Mt=√ Mx2+√My2 = 0,10	-
н547У	-	-	581848.51	2177664.42	Метод спутниковых геодезических измерений (определений)	Mt=√ Mx2+√My2 = 0,10	-

1. Сведения о характерных точках границ уточняемого земельного участка с кадастровым номером 53:23:8423302:1894 :

Система координат МСК-53, зона 2 **Зона № 2**

Обозначение характерных точек границ	Координаты, м				Метод определения координат	Формулы, примененные для расчета средней квадратической погрешности определения координат характерных точек границ (Mt), с подставленными в такие формулы значениями и итоговые (вычисленные) значения Mt, м	Описание закрепления точки
	содержатся в Едином государственном реестре недвижимости		определены в результате выполнения комплексных кадастровых работ				
	X	Y	X	Y			
1	2	3	4	5	6	7	8
17	581851.80	2177665.14	581852.01	2177665.17	Метод спутниковых геодезических измерений (определений)	Mt=√ Mx2+√My2 = 0,10	-

2. Сведения о частях границ уточняемого земельного участка с кадастровым номером 53:23:8423302:1894 :

Обозначение части границ		Горизонтальное проложение (S), м	Описание прохождения части границ	Сведения о согласовании местоположения границ (согласовано/спорное)
от т.	до т.			
1	2	3	4	5
17	18	6.33	-	-
18	19	3.78	-	-
19	20	6.59	-	-
20	н547У	0.19	-	-
н547У	17	3.58	-	-

3. Сведения о характеристиках уточняемого земельного участка с кадастровым номером 53:23:8423302:1894 :

№ п/п	Наименование характеристики	Значение характеристики
1	2	3
1.	Адрес земельного участка	-
1.1.	Сведения о местоположении земельного участка (при отсутствии адреса) в структурированном в соответствии с федеральной информационной адресной системой виде	-
1.2.	Дополнительные сведения о местоположении земельного участка	-
2.	Площадь земельного участка ± величина погрешности определения (вычисления) площади (P ± ΔP), м2	24 ± 2
3.	Формула, примененная для расчета предельной допустимой погрешности определения площади земельного участка, с подставленными значениями и итоговые (вычисленные) значения (ΔP), м2	ΔP=3.5*Mt*√P=3.5*0,1*√24=2
4.	Площадь земельного участка согласно сведениям Единого государственного реестра недвижимости (Ркад), м2	24
5.	Оценка расхождения Р и Ркад (Р - Ркад), м2	-
6.	Предельные минимальный и максимальный размеры земельного участка (Рмин и Рмакс), м2	- -

3. Сведения о характеристиках уточняемого земельного участка с кадастровым номером 53:23:8423302:1894 :

№ п/п	Наименование характеристики	Значение характеристики
1	2	3
7.	Кадастровый номер или иной государственный учетный номер (инвентарный) объекта недвижимости, расположенного на земельном участке	53:23:8423302:1838
8.	Вид (виды) разрешенного использования	Для эксплуатации гаража
8.1.	Дополнительные сведения об использовании земельного участка	-
9.	Сведения о земельных участках (землях общего пользования, территории общего пользования), посредством которых обеспечивается доступ	Земли общего пользования
10.	Иные сведения	-

4. Пояснения к сведениям об уточняемом земельном участке с кадастровым номером 53:23:8423302:1894 :

1.	-

Сведения об уточняемых земельных участках, необходимые для исправления реестровых ошибок в сведениях о местоположении их границ

1. Сведения о характерных точках границ уточняемого земельного участка с кадастровым номером 53:23:8423302:2413 :

Система координат МСК-53, зона 2 **Зона № 2**

Обозначение характерных точек границ	Координаты, м				Метод определения координат	Формулы, примененные для расчета средней квадратической погрешности определения координат характерных точек границ (Mt), с подставленными в такие формулы значениями и итоговые (вычисленные) значения Mt, м	Описание закрепления точки
	содержатся в Едином государственном реестре недвижимости		определены в результате выполнения комплексных кадастровых работ				
	X	Y	X	Y			
1	2	3	4	5	6	7	8
21	581839.23	2177678.54	581839.06	2177678.37	Метод спутниковых геодезических измерений (определений)	Mt=√ Mx2+√My2 = 0,10	-
22	581838.01	2177685.00	581837.86	2177685.05	Метод спутниковых геодезических измерений (определений)	Mt=√ Mx2+√My2 = 0,10	-
23	581833.90	2177684.20	581833.76	2177684.23	Метод спутниковых геодезических измерений (определений)	Mt=√ Mx2+√My2 = 0,10	-
24	581835.17	2177677.69	581835.14	2177677.57	Метод спутниковых геодезических измерений (определений)	Mt=√ Mx2+√My2 = 0,10	-
21	581839.23	2177678.54	581839.06	2177678.37	Метод спутниковых геодезических измерений (определений)	Mt=√ Mx2+√My2 = 0,10	-

2. Сведения о частях границ уточняемого земельного участка с кадастровым номером 53:23:8423302:2413 :

Обозначение части границ		Горизонтальное проложение (S), м	Описание прохождения части границ	Сведения о согласовании местоположения границ (согласовано/спорное)
от т.	до т.			
1	2	3	4	5
21	22	6.79	-	-
22	23	4.18	-	-
23	24	6.80	-	-
24	21	4.00	-	-

3. Сведения о характеристиках уточняемого земельного участка с кадастровым номером 53:23:8423302:2413 :

№ п/п	Наименование характеристики	Значение характеристики
1	2	3
1.	Адрес земельного участка	-
1.1.	Сведения о местоположении земельного участка (при отсутствии адреса) в структурированном в соответствии с федеральной информационной адресной системой виде	-
1.2.	Дополнительные сведения о местоположении земельного участка	-
2.	Площадь земельного участка ± величина погрешности определения (вычисления) площади (Р ± ΔР), м2	28 ± 2
3.	Формула, примененная для расчета предельной допустимой погрешности определения площади земельного участка, с подставленными значениями и итоговые (вычисленные) значения (ΔР), м2	ΔР=3.5*Mt*√P=3.5*0,1*√28=2
4.	Площадь земельного участка согласно сведениям Единого государственного реестра недвижимости (Ркад), м2	28
5.	Оценка расхождения Р и Ркад (Р - Ркад), м2	-
6.	Предельные минимальный и максимальный размеры земельного участка (Рмин и Рмакс), м2	- -
7.	Кадастровый номер или иной государственный учетный номер (инвентарный) объекта недвижимости, расположенного на земельном участке	53:23:0000000:5669
8.	Вид (виды) разрешенного использования	Хранение автотранспорта
8.1.	Дополнительные сведения об использовании земельного участка	-
9.	Сведения о земельных участках (землях общего пользования, территории общего пользования), посредством которых обеспечивается доступ	Земли общего пользования
10.	Иные сведения	-

4. Пояснения к сведениям об уточняемом земельном участке с кадастровым номером 53:23:8423302:2413 :

1.	-

Сведения об уточняемых земельных участках, необходимые для исправления реестровых ошибок в сведениях о местоположении их границ

1. Сведения о характерных точках границ уточняемого земельного участка с кадастровым номером 53:23:8423302:1377 :

Система координат МСК-53, зона 2 **Зона № 2**

Обозначение характерных точек границ	Координаты, м				Метод определения координат	Формулы, примененные для расчета средней квадратической погрешности определения координат характерных точек границ (Mt), с подставленными в такие формулы значениями и итоговые (вычисленные) значения Mt, м	Описание закрепления точки
	содержатся в Едином государственном реестре недвижимости		определены в результате выполнения комплексных кадастровых работ				
	X	Y	X	Y			
1	2	3	4	5	6	7	8
25	581827.29	2177698.55	581826.49	2177698.82	Метод спутниковых геодезических измерений (определений)	Mt=√ Mx2+√My2 = 0,10	-
26	581826.23	2177704.63	581825.14	2177704.94	Метод спутниковых геодезических измерений (определений)	Mt=√ Mx2+√My2 = 0,10	-
27	581822.69	2177704.01	581821.55	2177704.19	Метод спутниковых геодезических измерений (определений)	Mt=√ Mx2+√My2 = 0,10	-
28	581823.75	2177697.93	581822.88	2177698.08	Метод спутниковых геодезических измерений (определений)	Mt=√ Mx2+√My2 = 0,10	-
25	581827.29	2177698.55	581826.49	2177698.82	Метод спутниковых геодезических измерений (определений)	Mt=√ Mx2+√My2 = 0,10	-

2. Сведения о частях границ уточняемого земельного участка с кадастровым номером 53:23:8423302:1377 :

Обозначение части границ		Горизонтальное проложение (S), м	Описание прохождения части границ	Сведения о согласовании местоположения границ (согласовано/спорное)
от т.	до т.			
1	2	3	4	5
25	26	6.27	-	-
26	27	3.67	-	-
27	28	6.25	-	-
28	25	3.69	-	-

3. Сведения о характеристиках уточняемого земельного участка с кадастровым номером 53:23:8423302:1377 :

№ п/п	Наименование характеристики	Значение характеристики
1	2	3
1.	Адрес земельного участка	-
1.1.	Сведения о местоположении земельного участка (при отсутствии адреса) в структурированном в соответствии с федеральной информационной адресной системой виде	-
1.2.	Дополнительные сведения о местоположении земельного участка	-
2.	Площадь земельного участка ± величина погрешности определения (вычисления) площади (Р ± ΔР), м2	23 ± 2
3.	Формула, примененная для расчета предельной допустимой погрешности определения площади земельного участка, с подставленными значениями и итоговые (вычисленные) значения (ΔР), м2	ΔР=3.5*Mt*√P=3.5*0,1*√23=2
4.	Площадь земельного участка согласно сведениям Единого государственного реестра недвижимости (Ркад), м2	22
5.	Оценка расхождения Р и Ркад (Р - Ркад), м2	1
6.	Предельные минимальный и максимальный размеры земельного участка (Рмин и Рмакс), м2	- -
7.	Кадастровый номер или иной государственный учетный номер (инвентарный) объекта недвижимости, расположенного на земельном участке	53:23:0000000:10989
8.	Вид (виды) разрешенного использования	для эксплуатации индивидуального гаража
8.1.	Дополнительные сведения об использовании земельного участка	-
9.	Сведения о земельных участках (землях общего пользования, территории общего пользования), посредством которых обеспечивается доступ	Земли общего пользования
10.	Иные сведения	-

4. Пояснения к сведениям об уточняемом земельном участке с кадастровым номером 53:23:8423302:1377 :

1.	-

Сведения об уточняемых земельных участках, необходимые для исправления реестровых ошибок в сведениях о местоположении их границ

1. Сведения о характерных точках границ уточняемого земельного участка с кадастровым номером 53:23:8423302:2373 :

Система координат МСК-53, зона 2 **Зона № 2**

Обозначение характерных точек границ	Координаты, м				Метод определения координат	Формулы, примененные для расчета средней квадратической погрешности определения координат характерных точек границ (Mt), с подставленными в такие формулы значениями и итоговые (вычисленные) значения Mt, м	Описание закрепления точки
	содержатся в Едином государственном реестре недвижимости		определены в результате выполнения комплексных кадастровых работ				
	X	Y	X	Y			
1	2	3	4	5	6	7	8
29	581875.82	2177732.04	581875.65	2177732.08	Метод спутниковых геодезических измерений (определений)	Mt=√ Mx2+√My2 = 0,10	-
30	581874.59	2177738.25	581874.40	2177738.29	Метод спутниковых геодезических измерений (определений)	Mt=√ Mx2+√My2 = 0,10	-
31	581871.23	2177737.59	581871.03	2177737.63	Метод спутниковых геодезических измерений (определений)	Mt=√ Mx2+√My2 = 0,10	-
32	581872.46	2177731.38	581872.30	2177731.42	Метод спутниковых геодезических измерений (определений)	Mt=√ Mx2+√My2 = 0,10	-
29	581875.82	2177732.04	581875.65	2177732.08	Метод спутниковых геодезических измерений (определений)	Mt=√ Mx2+√My2 = 0,10	-

2. Сведения о частях границ уточняемого земельного участка с кадастровым номером 53:23:8423302:2373 :

Обозначение части границ		Горизонтальное проложение (S), м	Описание прохождения части границ	Сведения о согласовании местоположения границ (согласовано/спорное)
от т.	до т.			
1	2	3	4	5
29	30	6.33	-	-
30	31	3.43	-	-
31	32	6.34	-	-
32	29	3.41	-	-

3. Сведения о характеристиках уточняемого земельного участка с кадастровым номером 53:23:8423302:2373 :

№ п/п	Наименование характеристики	Значение характеристики
1	2	3
1.	Адрес земельного участка	-
1.1.	Сведения о местоположении земельного участка (при отсутствии адреса) в структурированном в соответствии с федеральной информационной адресной системой виде	-
1.2.	Дополнительные сведения о местоположении земельного участка	-
2.	Площадь земельного участка ± величина погрешности определения (вычисления) площади (Р ± ΔР), м2	22 ± 2
3.	Формула, примененная для расчета предельной допустимой погрешности определения площади земельного участка, с подставленными значениями и итоговые (вычисленные) значения (ΔР), м2	ΔP=3.5*Mt*√P=3.5*0,1*√22=2
4.	Площадь земельного участка согласно сведениям Единого государственного реестра недвижимости (Ркад), м2	22
5.	Оценка расхождения Р и Ркад (Р - Ркад), м2	-
6.	Предельные минимальный и максимальный размеры земельного участка (Рмин и Рмакс), м2	- -
7.	Кадастровый номер или иной государственный учетный номер (инвентарный) объекта недвижимости, расположенного на земельном участке	53:23:8423302:2153
8.	Вид (виды) разрешенного использования	Хранение автотранспорта
8.1.	Дополнительные сведения об использовании земельного участка	-
9.	Сведения о земельных участках (землях общего пользования, территории общего пользования), посредством которых обеспечивается доступ	Земли общего пользования
10.	Иные сведения	-

4. Пояснения к сведениям об уточняемом земельном участке с кадастровым номером 53:23:8423302:2373 :

1.	-

Сведения об уточняемых земельных участках, необходимые для исправления реестровых ошибок в сведениях о местоположении их границ

1. Сведения о характерных точках границ уточняемого земельного участка с кадастровым номером 53:23:8423302:373 :

Система координат МСК-53, зона 2 **Зона № 2**

Обозначение характерных точек границ	Координаты, м				Метод определения координат	Формулы, примененные для расчета средней квадратической погрешности определения координат характерных точек границ (Mt), с подставленными в такие формулы значениями и итоговые (вычисленные) значения Mt, м	Описание закрепления точки
	содержатся в Едином государственном реестре недвижимости		определены в результате выполнения комплексных кадастровых работ				
	X	Y	X	Y			
1	2	3	4	5	6	7	8
33	581841.09	2177725.14	581840.72	2177725.06	Метод спутниковых геодезических измерений (определений)	Mt=√ Mx2+√My2 = 0,10	-
34	581839.73	2177731.36	581839.49	2177731.46	Метод спутниковых геодезических измерений (определений)	Mt=√ Mx2+√My2 = 0,10	-
35	581835.94	2177730.58	581836.44	2177730.86	Метод спутниковых геодезических измерений (определений)	Mt=√ Mx2+√My2 = 0,10	-
36	581837.15	2177724.33	581835.62	2177730.71	Метод спутниковых геодезических измерений (определений)	Mt=√ Mx2+√My2 = 0,10	-
н768У	-	-	581836.95	2177724.30	Метод спутниковых геодезических измерений (определений)	Mt=√ Mx2+√My2 = 0,10	-

1. Сведения о характерных точках границ уточняемого земельного участка с кадастровым номером 53:23:8423302:373 :

Система координат МСК-53, зона 2 **Зона № 2**

Обозначение характерных точек границ	Координаты, м				Метод определения координат	Формулы, примененные для расчета средней квадратической погрешности определения координат характерных точек границ (Mt), с подставленными в такие формулы значениями и итоговые (вычисленные) значения Mt, м	Описание закрепления точки
	содержатся в Едином государственном реестре недвижимости		определены в результате выполнения комплексных кадастровых работ				
	X	Y	X	Y			
1	2	3	4	5	6	7	8
33	581841.09	2177725.14	581840.72	2177725.06	Метод спутниковых геодезических измерений (определений)	Mt=√ Mx2+√My2 = 0,10	-

2. Сведения о частях границ уточняемого земельного участка с кадастровым номером 53:23:8423302:373 :

Обозначение части границ		Горизонтальное проложение (S), м	Описание прохождения части границ	Сведения о согласовании местоположения границ (согласовано/спорное)
от т.	до т.			
1	2	3	4	5
33	34	6.52	-	-
34	35	3.11	-	-
35	36	0.83	-	-
36	н768У	6.55	-	-
н768У	33	3.85	-	-

3. Сведения о характеристиках уточняемого земельного участка с кадастровым номером 53:23:8423302:373 :

№ п/п	Наименование характеристики	Значение характеристики
1	2	3
1.	Адрес земельного участка	-
1.1.	Сведения о местоположении земельного участка (при отсутствии адреса) в структурированном в соответствии с федеральной информационной адресной системой виде	-
1.2.	Дополнительные сведения о местоположении земельного участка	-
2.	Площадь земельного участка ± величина погрешности определения (вычисления) площади (P ± ΔP), м2	25 ± 2
3.	Формула, примененная для расчета предельной допустимой погрешности определения площади земельного участка, с подставленными значениями и итоговые (вычисленные) значения (ΔP), м2	ΔP=3.5*Mt*√P=3.5*0,1*√25=2
4.	Площадь земельного участка согласно сведениям Единого государственного реестра недвижимости (Ркад), м2	25
5.	Оценка расхождения Р и Ркад (Р - Ркад), м2	-
6.	Предельные минимальный и максимальный размеры земельного участка (Рмин и Рмакс), м2	- -

3. Сведения о характеристиках уточняемого земельного участка с кадастровым номером 53:23:8423302:373 :

№ п/п	Наименование характеристики	Значение характеристики
1	2	3
7.	Кадастровый номер или иной государственный учетный номер (инвентарный) объекта недвижимости, расположенного на земельном участке	53:23:8423302:2332
8.	Вид (виды) разрешенного использования	для эксплуатации кирпичного гаража
8.1.	Дополнительные сведения об использовании земельного участка	-
9.	Сведения о земельных участках (землях общего пользования, территории общего пользования), посредством которых обеспечивается доступ	Земли общего пользования
10.	Иные сведения	-

4. Пояснения к сведениям об уточняемом земельном участке с кадастровым номером 53:23:8423302:373 :

1.	-

Описание местоположения зданий, сооружений, объектов незавершенного строительства на земельном участке

1. Сведения о характерных точках контура объекта недвижимости с кадастровым номером : 53:23:8423302:2145 :

Система координат МСК-53, зона 2 **Зона № 2**

Обозначение характерных точек контура	Содержатся в Едином государственном реестре недвижимости			Определены в ходе выполнения комплексных кадастровых работ			Метод определения координат	Формулы, примененные для расчета средней квадратической погрешности определения координат характерных точек (Mt), м, с подставленными в такие формулы значениями и итоговые (вычисленные) значения Mt, м
	Координаты, м		Радиус, м	Координаты, м		Радиус, м		
	X	Y	R	X	Y	R		
1	2	3	4	5	6	7	8	9
н1О	-	-	-	581641.35	2177989.21	-	Метод спутниковых геодезических измерений (определений)	Mt=√ Mx2+√My2 = 0,10
н2О	-	-	-	581639.33	2177992.93	-	Метод спутниковых геодезических измерений (определений)	Mt=√ Mx2+√My2 = 0,10
н3О	-	-	-	581632.42	2177989.39	-	Метод спутниковых геодезических измерений (определений)	Mt=√ Mx2+√My2 = 0,10
н6О	-	-	-	581634.81	2177985.64	-	Метод спутниковых геодезических измерений (определений)	Mt=√ Mx2+√My2 = 0,10
н1О	-	-	-	581641.35	2177989.21	-	Метод спутниковых геодезических измерений (определений)	Mt=√ Mx2+√My2 = 0,10

2. Сведения о характеристиках объекта недвижимости с кадастровым номером : 53:23:8423302:2145 :

№ п/п	Наименование характеристики	Значение характеристики
1	2	3
1.	Вид объекта недвижимости	здание
2.	Ранее присвоенный государственный учетный номер (инвентарный) здания, сооружения, объекта незавершенного строительства	-
3.	Кадастровый номер земельного участка (земельных участков), в границах которого (которых) расположены здание, сооружение, объект незавершенного строительства	53:23:8423302:1370

2. Сведения о характеристиках объекта недвижимости с кадастровым номером : 53:23:8423302:2145 :

№ п/п	Наименование характеристики	Значение характеристики
1	2	3
4.	Уникальный учетный номер кадастрового квартала, в границах которого расположены здание, сооружение, объект незавершенного строительства	53:23:8423302
5.	Адрес здания, сооружения, объекта незавершенного строительства	Российская Федерация, Новгородская область, город Великий Новгород, территория Гск Искра, городской округ Великий Новгород, гараж 1
5.1.	Сведения о местоположении здания, сооружения, объекта незавершенного строительства (при отсутствии адреса) в структурированном в соответствии с федеральной информационной адресной системой виде	-
5.2.	Дополнительные сведения о местоположении	-
6.	Иные сведения	-

3. Пояснения к сведениям об объекте недвижимости с кадастровым номером 53:23:8423302:2145 :

1.	-

Описание местоположения зданий, сооружений, объектов незавершенного строительства на земельном участке

1. Сведения о характерных точках контура объекта недвижимости с кадастровым номером : 53:23:8423302:2003 :

Система координат МСК-53, зона 2 **Зона № 2**

Обозначение характерных точек контура	Содержатся в Едином государственном реестре недвижимости			Определены в ходе выполнения комплексных кадастровых работ			Метод определения координат	Формулы, примененные для расчета средней квадратической погрешности определения координат характерных точек (Mt), м, с подставленными в такие формулы значениями и итоговые (вычисленные) значения Mt, м
	Координаты, м		Радиус, м	Координаты, м		Радиус, м		
	X	Y	R	X	Y	R		
1	2	3	4	5	6	7	8	9
н7О	-	-	-	581643.19	2177985.81	-	Метод спутниковых геодезических измерений (определений)	Mt=√ Mx2+√My2 = 0,10
н1О	-	-	-	581641.35	2177989.21	-	Метод спутниковых геодезических измерений (определений)	Mt=√ Mx2+√My2 = 0,10
н6О	-	-	-	581634.81	2177985.64	-	Метод спутниковых геодезических измерений (определений)	Mt=√ Mx2+√My2 = 0,10
н10О	-	-	-	581636.89	2177982.38	-	Метод спутниковых геодезических измерений (определений)	Mt=√ Mx2+√My2 = 0,10
н11О	-	-	-	581637.75	2177982.85	-	Метод спутниковых геодезических измерений (определений)	Mt=√ Mx2+√My2 = 0,10
н7О	-	-	-	581643.19	2177985.81	-	Метод спутниковых геодезических измерений (определений)	Mt=√ Mx2+√My2 = 0,10

2. Сведения о характеристиках объекта недвижимости с кадастровым номером : 53:23:8423302:2003 :

№ п/п	Наименование характеристики	Значение характеристики
1	2	3
1.	Вид объекта недвижимости	здание
2.	Ранее присвоенный государственный учетный номер (инвентарный) здания, сооружения, объекта незавершенного строительства	-

2. Сведения о характеристиках объекта недвижимости
с кадастровым номером : 53:23:8423302:2003 :

№ п/п	Наименование характеристики	Значение характеристики
1	2	3
3.	Кадастровый номер земельного участка (земельных участков), в границах которого (которых) расположены здание, сооружение, объект незавершенного строительства	53:23:8423302:2
4.	Уникальный учетный номер кадастрового квартала, в границах которого расположены здание, сооружение, объект незавершенного строительства	53:23:8423302
5.	Адрес здания, сооружения, объекта незавершенного строительства	Российская Федерация, Новгородская область, город Великий Новгород, территория Гск Искра, городской округ Великий Новгород, гараж 2
5.1.	Сведения о местоположении здания, сооружения, объекта незавершенного строительства (при отсутствии адреса) в структурированном в соответствии с федеральной информационной адресной системой виде	-
5.2.	Дополнительные сведения о местоположении	-
6.	Иные сведения	-

3. Пояснения к сведениям об объекте недвижимости с кадастровым номером 53:23:8423302:2003 :

1.	-

Описание местоположения зданий, сооружений, объектов незавершенного строительства на земельном участке

1. Сведения о характерных точках контура объекта недвижимости с кадастровым номером : 53:23:0000000:5563 :

Система координат МСК-53, зона 2 **Зона № 2**

Обозначение характерных точек контура	Содержатся в Едином государственном реестре недвижимости			Определены в ходе выполнения комплексных кадастровых работ			Метод определения координат	Формулы, примененные для расчета средней квадратической погрешности определения координат характерных точек (Mt), м, с подставленными в такие формулы значениями и итоговые (вычисленные) значения Mt, м
	Координаты, м		Радиус, м	Координаты, м		Радиус, м		
	X	Y	R	X	Y	R		
1	2	3	4	5	6	7	8	9
н14О	-	-	-	581646.65	2177979.43	-	Метод спутниковых геодезических измерений (определений)	Mt=√ Mx2+√My2 = 0,10
н12О	-	-	-	581645.00	2177982.48	-	Метод спутниковых геодезических измерений (определений)	Mt=√ Mx2+√My2 = 0,10
н13О	-	-	-	581639.57	2177979.56	-	Метод спутниковых геодезических измерений (определений)	Mt=√ Mx2+√My2 = 0,10
н15О	-	-	-	581638.75	2177979.12	-	Метод спутниковых геодезических измерений (определений)	Mt=√ Mx2+√My2 = 0,10
н16О	-	-	-	581640.47	2177976.11	-	Метод спутниковых геодезических измерений (определений)	Mt=√ Mx2+√My2 = 0,10
н14О	-	-	-	581646.65	2177979.43	-	Метод спутниковых геодезических измерений (определений)	Mt=√ Mx2+√My2 = 0,10

2. Сведения о характеристиках объекта недвижимости с кадастровым номером : 53:23:0000000:5563 :

№ п/п	Наименование характеристики	Значение характеристики
1	2	3
1.	Вид объекта недвижимости	здание
2.	Ранее присвоенный государственный учетный номер (инвентарный) здания, сооружения, объекта незавершенного строительства	-

2. Сведения о характеристиках объекта недвижимости с кадастровым номером : 53:23:0000000:5563 :

№ п/п	Наименование характеристики	Значение характеристики
1	2	3
3.	Кадастровый номер земельного участка (земельных участков), в границах которого (которых) расположены здание, сооружение, объект незавершенного строительства	53:23:8423302:4
4.	Уникальный учетный номер кадастрового квартала, в границах которого расположены здание, сооружение, объект незавершенного строительства	53:23:8423302
5.	Адрес здания, сооружения, объекта незавершенного строительства	Российская Федерация, Новгородская область, город Великий Новгород, территория Гск Искра, городской округ Великий Новгород, гараж 4
5.1.	Сведения о местоположении здания, сооружения, объекта незавершенного строительства (при отсутствии адреса) в структурированном в соответствии с федеральной информационной адресной системой виде	-
5.2.	Дополнительные сведения о местоположении	-
6.	Иные сведения	-

3. Пояснения к сведениям об объекте недвижимости с кадастровым номером 53:23:0000000:5563 :

1.	-

Описание местоположения зданий, сооружений, объектов незавершенного строительства на земельном участке

1. Сведения о характерных точках контура объекта недвижимости с кадастровым номером : 53:23:8423302:2077 :

Система координат МСК-53, зона 2 **Зона № 2**

Обозначение характерных точек контура	Содержатся в Едином государственном реестре недвижимости			Определены в ходе выполнения комплексных кадастровых работ			Метод определения координат	Формулы, примененные для расчета средней квадратической погрешности определения координат характерных точек (Mt), м, с подставленными в такие формулы значениями и итоговые (вычисленные) значения Mt, м
	Координаты, м		Радиус, м	Координаты, м		Радиус, м		
	X	Y	R	X	Y	R		
1	2	3	4	5	6	7	8	9
н17О	-	-	-	581648.33	2177976.30	-	Метод спутниковых геодезических измерений (определений)	Mt=√ Mx2+√My2 = 0,10
н14О	-	-	-	581646.65	2177979.43	-	Метод спутниковых геодезических измерений (определений)	Mt=√ Mx2+√My2 = 0,10
н16О	-	-	-	581640.47	2177976.11	-	Метод спутниковых геодезических измерений (определений)	Mt=√ Mx2+√My2 = 0,10
н18О	-	-	-	581642.25	2177973.04	-	Метод спутниковых геодезических измерений (определений)	Mt=√ Mx2+√My2 = 0,10
н17О	-	-	-	581648.33	2177976.30	-	Метод спутниковых геодезических измерений (определений)	Mt=√ Mx2+√My2 = 0,10

2. Сведения о характеристиках объекта недвижимости с кадастровым номером : 53:23:8423302:2077 :

№ п/п	Наименование характеристики	Значение характеристики
1	2	3
1.	Вид объекта недвижимости	здание
2.	Ранее присвоенный государственный учетный номер (инвентарный) здания, сооружения, объекта незавершенного строительства	-
3.	Кадастровый номер земельного участка (земельных участков), в границах которого (которых) расположены здание, сооружение, объект незавершенного строительства	53:23:8423302:5

2. Сведения о характеристиках объекта недвижимости с кадастровым номером : 53:23:8423302:2077 :

№ п/п	Наименование характеристики	Значение характеристики
1	2	3
4.	Уникальный учетный номер кадастрового квартала, в границах которого расположены здание, сооружение, объект незавершенного строительства	53:23:8423302
5.	Адрес здания, сооружения, объекта незавершенного строительства	Российская Федерация, Новгородская область, город Великий Новгород, территория Гск Искра, городской округ Великий Новгород, гараж 5
5.1.	Сведения о местоположении здания, сооружения, объекта незавершенного строительства (при отсутствии адреса) в структурированном в соответствии с федеральной информационной адресной системой виде	-
5.2.	Дополнительные сведения о местоположении	-
6.	Иные сведения	-

3. Пояснения к сведениям об объекте недвижимости с кадастровым номером 53:23:8423302:2077 :

1.	-

Описание местоположения зданий, сооружений, объектов незавершенного строительства на земельном участке

1. Сведения о характерных точках контура объекта недвижимости с кадастровым номером : 53:23:8423302:2097 :

Система координат МСК-53, зона 2 **Зона № 2**

Обозначение характерных точек контура	Содержатся в Едином государственном реестре недвижимости			Определены в ходе выполнения комплексных кадастровых работ			Метод определения координат	Формулы, примененные для расчета средней квадратической погрешности определения координат характерных точек (Mt), м, с подставленными в такие формулы значениями и итоговые (вычисленные) значения Mt, м
	Координаты, м		Радиус, м	Координаты, м		Радиус, м		
	X	Y	R	X	Y	R		
1	2	3	4	5	6	7	8	9
н19О	-	-	-	581650.08	2177973.02	-	Метод спутниковых геодезических измерений (определений)	Mt=√ Mx2+√My2 = 0,10
н17О	-	-	-	581648.33	2177976.30	-	Метод спутниковых геодезических измерений (определений)	Mt=√ Mx2+√My2 = 0,10
н18О	-	-	-	581642.25	2177973.04	-	Метод спутниковых геодезических измерений (определений)	Mt=√ Mx2+√My2 = 0,10
н20О	-	-	-	581644.14	2177969.76	-	Метод спутниковых геодезических измерений (определений)	Mt=√ Mx2+√My2 = 0,10
н19О	-	-	-	581650.08	2177973.02	-	Метод спутниковых геодезических измерений (определений)	Mt=√ Mx2+√My2 = 0,10

2. Сведения о характеристиках объекта недвижимости с кадастровым номером : 53:23:8423302:2097 :

№ п/п	Наименование характеристики	Значение характеристики
1	2	3
1.	Вид объекта недвижимости	здание
2.	Ранее присвоенный государственный учетный номер (инвентарный) здания, сооружения, объекта незавершенного строительства	-
3.	Кадастровый номер земельного участка (земельных участков), в границах которого (которых) расположены здание, сооружение, объект незавершенного строительства	53:23:8423302:6

2. Сведения о характеристиках объекта недвижимости с кадастровым номером : 53:23:8423302:2097 :

№ п/п	Наименование характеристики	Значение характеристики
1	2	3
4.	Уникальный учетный номер кадастрового квартала, в границах которого расположены здание, сооружение, объект незавершенного строительства	53:23:8423302
5.	Адрес здания, сооружения, объекта незавершенного строительства	Российская Федерация, Новгородская область, город Великий Новгород, территория Гск Искра, городской округ Великий Новгород, гараж 6
5.1.	Сведения о местоположении здания, сооружения, объекта незавершенного строительства (при отсутствии адреса) в структурированном в соответствии с федеральной информационной адресной системой виде	-
5.2.	Дополнительные сведения о местоположении	-
6.	Иные сведения	-

3. Пояснения к сведениям об объекте недвижимости с кадастровым номером 53:23:8423302:2097 :

1.	-

Описание местоположения зданий, сооружений, объектов незавершенного строительства на земельном участке

1. Сведения о характерных точках контура объекта недвижимости с кадастровым номером : 53:23:8423302:1573 :

Система координат МСК-53, зона 2 **Зона № 2**

Обозначение характерных точек контура	Содержатся в Едином государственном реестре недвижимости			Определены в ходе выполнения комплексных кадастровых работ			Метод определения координат	Формулы, примененные для расчета средней квадратической погрешности определения координат характерных точек (Mt), м, с подставленными в такие формулы значениями и итоговые (вычисленные) значения Mt, м
	Координаты, м		Радиус, м	Координаты, м		Радиус, м		
	X	Y	R	X	Y	R		
1	2	3	4	5	6	7	8	9
н21О	-	-	-	581651.76	2177969.88	-	Метод спутниковых геодезических измерений (определений)	Mt=√ Mx2+√My2 = 0,10
н19О	-	-	-	581650.08	2177973.02	-	Метод спутниковых геодезических измерений (определений)	Mt=√ Mx2+√My2 = 0,10
н20О	-	-	-	581644.14	2177969.76	-	Метод спутниковых геодезических измерений (определений)	Mt=√ Mx2+√My2 = 0,10
н22О	-	-	-	581645.98	2177966.58	-	Метод спутниковых геодезических измерений (определений)	Mt=√ Mx2+√My2 = 0,10
н21О	-	-	-	581651.76	2177969.88	-	Метод спутниковых геодезических измерений (определений)	Mt=√ Mx2+√My2 = 0,10

2. Сведения о характеристиках объекта недвижимости с кадастровым номером : 53:23:8423302:1573 :

№ п/п	Наименование характеристики	Значение характеристики
1	2	3
1.	Вид объекта недвижимости	здание
2.	Ранее присвоенный государственный учетный номер (инвентарный) здания, сооружения, объекта незавершенного строительства	-
3.	Кадастровый номер земельного участка (земельных участков), в границах которого (которых) расположены здание, сооружение, объект незавершенного строительства	53:23:8423302:7

2. Сведения о характеристиках объекта недвижимости с кадастровым номером : 53:23:8423302:1573 :

№ п/п	Наименование характеристики	Значение характеристики
1	2	3
4.	Уникальный учетный номер кадастрового квартала, в границах которого расположены здание, сооружение, объект незавершенного строительства	53:23:8423302
5.	Адрес здания, сооружения, объекта незавершенного строительства	Российская Федерация, Новгородская область, город Великий Новгород, территория Гск Искра, городской округ Великий Новгород, гараж 7
5.1.	Сведения о местоположении здания, сооружения, объекта незавершенного строительства (при отсутствии адреса) в структурированном в соответствии с федеральной информационной адресной системой виде	-
5.2.	Дополнительные сведения о местоположении	-
6.	Иные сведения	-

3. Пояснения к сведениям об объекте недвижимости с кадастровым номером 53:23:8423302:1573 :

1.	-

Описание местоположения зданий, сооружений, объектов незавершенного строительства на земельном участке

1. Сведения о характерных точках контура объекта недвижимости с кадастровым номером : 53:23:8423302:1627 :

Система координат МСК-53, зона 2 **Зона № 2**

Обозначение характерных точек контура	Содержатся в Едином государственном реестре недвижимости			Определены в ходе выполнения комплексных кадастровых работ			Метод определения координат	Формулы, примененные для расчета средней квадратической погрешности определения координат характерных точек (Mt), м, с подставленными в такие формулы значениями и итоговые (вычисленные) значения Mt, м
	Координаты, м		Радиус, м	Координаты, м		Радиус, м		
	X	Y	R	X	Y	R		
1	2	3	4	5	6	7	8	9
н25О	-	-	-	581655.01	2177963.80	-	Метод спутниковых геодезических измерений (определений)	Mt=√ Mx2+√My2 = 0,10
н23О	-	-	-	581653.36	2177966.89	-	Метод спутниковых геодезических измерений (определений)	Mt=√ Mx2+√My2 = 0,10
н24О	-	-	-	581647.66	2177963.64	-	Метод спутниковых геодезических измерений (определений)	Mt=√ Mx2+√My2 = 0,10
н28О	-	-	-	581649.39	2177960.59	-	Метод спутниковых геодезических измерений (определений)	Mt=√ Mx2+√My2 = 0,10
н25О	-	-	-	581655.01	2177963.80	-	Метод спутниковых геодезических измерений (определений)	Mt=√ Mx2+√My2 = 0,10

2. Сведения о характеристиках объекта недвижимости с кадастровым номером : 53:23:8423302:1627 :

№ п/п	Наименование характеристики	Значение характеристики
1	2	3
1.	Вид объекта недвижимости	здание
2.	Ранее присвоенный государственный учетный номер (инвентарный) здания, сооружения, объекта незавершенного строительства	-
3.	Кадастровый номер земельного участка (земельных участков), в границах которого (которых) расположены здание, сооружение, объект незавершенного строительства	53:23:8423302:9

2. Сведения о характеристиках объекта недвижимости с кадастровым номером : 53:23:8423302:1627 :

№ п/п	Наименование характеристики	Значение характеристики
1	2	3
4.	Уникальный учетный номер кадастрового квартала, в границах которого расположены здание, сооружение, объект незавершенного строительства	53:23:8423302
5.	Адрес здания, сооружения, объекта незавершенного строительства	Российская Федерация, Новгородская область, город Великий Новгород, территория Гск Искра, городской округ Великий Новгород, гараж 9
5.1.	Сведения о местоположении здания, сооружения, объекта незавершенного строительства (при отсутствии адреса) в структурированном в соответствии с федеральной информационной адресной системой виде	-
5.2.	Дополнительные сведения о местоположении	-
6.	Иные сведения	-

3. Пояснения к сведениям об объекте недвижимости с кадастровым номером 53:23:8423302:1627 :

1.	-

Описание местоположения зданий, сооружений, объектов незавершенного строительства на земельном участке

1. Сведения о характерных точках контура объекта недвижимости с кадастровым номером : 53:23:8423302:1890 :

Система координат МСК-53, зона 2 **Зона № 2**

Обозначение характерных точек контура	Содержатся в Едином государственном реестре недвижимости			Определены в ходе выполнения комплексных кадастровых работ			Метод определения координат	Формулы, примененные для расчета средней квадратической погрешности определения координат характерных точек (Mt), м, с подставленными в такие формулы значениями и итоговые (вычисленные) значения Mt, м
	Координаты, м		Радиус, м	Координаты, м		Радиус, м		
	X	Y	R	X	Y	R		
1	2	3	4	5	6	7	8	9
н29О	-	-	-	581656.70	2177960.84	-	Метод спутниковых геодезических измерений (определений)	Mt=√ Mx2+√My2 = 0,10
н25О	-	-	-	581655.01	2177963.80	-	Метод спутниковых геодезических измерений (определений)	Mt=√ Mx2+√My2 = 0,10
н28О	-	-	-	581649.39	2177960.59	-	Метод спутниковых геодезических измерений (определений)	Mt=√ Mx2+√My2 = 0,10
н31О	-	-	-	581651.06	2177957.63	-	Метод спутниковых геодезических измерений (определений)	Mt=√ Mx2+√My2 = 0,10
н29О	-	-	-	581656.70	2177960.84	-	Метод спутниковых геодезических измерений (определений)	Mt=√ Mx2+√My2 = 0,10

2. Сведения о характеристиках объекта недвижимости с кадастровым номером : 53:23:8423302:1890 :

№ п/п	Наименование характеристики	Значение характеристики
1	2	3
1.	Вид объекта недвижимости	здание
2.	Ранее присвоенный государственный учетный номер (инвентарный) здания, сооружения, объекта незавершенного строительства	-
3.	Кадастровый номер земельного участка (земельных участков), в границах которого (которых) расположены здание, сооружение, объект незавершенного строительства	53:23:8423302:10

2. Сведения о характеристиках объекта недвижимости с кадастровым номером : 53:23:8423302:1890 :

№ п/п	Наименование характеристики	Значение характеристики
1	2	3
4.	Уникальный учетный номер кадастрового квартала, в границах которого расположены здание, сооружение, объект незавершенного строительства	53:23:8423302
5.	Адрес здания, сооружения, объекта незавершенного строительства	Российская Федерация, Новгородская область, город Великий Новгород, территория Гск Искра, городской округ Великий Новгород, гараж 10
5.1.	Сведения о местоположении здания, сооружения, объекта незавершенного строительства (при отсутствии адреса) в структурированном в соответствии с федеральной информационной адресной системой виде	-
5.2.	Дополнительные сведения о местоположении	-
6.	Иные сведения	-

3. Пояснения к сведениям об объекте недвижимости с кадастровым номером 53:23:8423302:1890 :

1.	-

Описание местоположения зданий, сооружений, объектов незавершенного строительства на земельном участке

1. Сведения о характерных точках контура объекта недвижимости с кадастровым номером : 53:23:0000000:10281 :

Система координат МСК-53, зона 2 **Зона № 2**

Обозначение характерных точек контура	Содержатся в Едином государственном реестре недвижимости			Определены в ходе выполнения комплексных кадастровых работ			Метод определения координат	Формулы, примененные для расчета средней квадратической погрешности определения координат характерных точек (Mt), м, с подставленными в такие формулы значениями и итоговые (вычисленные) значения Mt, м
	Координаты, м		Радиус, м	Координаты, м		Радиус, м		
	X	Y	R	X	Y	R		
1	2	3	4	5	6	7	8	9
н32О	-	-	-	581658.46	2177957.75	-	Метод спутниковых геодезических измерений (определений)	Mt=√ Mx2+√My2 = 0,10
н29О	-	-	-	581656.70	2177960.84	-	Метод спутниковых геодезических измерений (определений)	Mt=√ Mx2+√My2 = 0,10
н31О	-	-	-	581651.06	2177957.63	-	Метод спутниковых геодезических измерений (определений)	Mt=√ Mx2+√My2 = 0,10
н33О	-	-	-	581652.83	2177954.51	-	Метод спутниковых геодезических измерений (определений)	Mt=√ Mx2+√My2 = 0,10
н32О	-	-	-	581658.46	2177957.75	-	Метод спутниковых геодезических измерений (определений)	Mt=√ Mx2+√My2 = 0,10

2. Сведения о характеристиках объекта недвижимости с кадастровым номером : 53:23:0000000:10281 :

№ п/п	Наименование характеристики	Значение характеристики
1	2	3
1.	Вид объекта недвижимости	здание
2.	Ранее присвоенный государственный учетный номер (инвентарный) здания, сооружения, объекта незавершенного строительства	-
3.	Кадастровый номер земельного участка (земельных участков), в границах которого (которых) расположены здание, сооружение, объект незавершенного строительства	53:23:8423302:11

2. Сведения о характеристиках объекта недвижимости с кадастровым номером : 53:23:0000000:10281 :

№ п/п	Наименование характеристики	Значение характеристики
1	2	3
4.	Уникальный учетный номер кадастрового квартала, в границах которого расположены здание, сооружение, объект незавершенного строительства	53:23:8423302
5.	Адрес здания, сооружения, объекта незавершенного строительства	Российская Федерация, Новгородская область, город Великий Новгород, территория Гск Искра, городской округ Великий Новгород, гараж 11
5.1.	Сведения о местоположении здания, сооружения, объекта незавершенного строительства (при отсутствии адреса) в структурированном в соответствии с федеральной информационной адресной системой виде	-
5.2.	Дополнительные сведения о местоположении	-
6.	Иные сведения	-

3. Пояснения к сведениям об объекте недвижимости с кадастровым номером 53:23:0000000:10281 :

1.	-

Описание местоположения зданий, сооружений, объектов незавершенного строительства на земельном участке

1. Сведения о характерных точках контура объекта недвижимости с кадастровым номером : 53:23:8423302:1486 :

Система координат МСК-53, зона 2 **Зона № 2**

Обозначение характерных точек контура	Содержатся в Едином государственном реестре недвижимости			Определены в ходе выполнения комплексных кадастровых работ			Метод определения координат	Формулы, примененные для расчета средней квадратической погрешности определения координат характерных точек (Mt), м, с подставленными в такие формулы значениями и итоговые (вычисленные) значения Mt, м
	Координаты, м		Радиус, м	Координаты, м		Радиус, м		
	X	Y	R	X	Y	R		
1	2	3	4	5	6	7	8	9
н34О	-	-	-	581660.24	2177954.63	-	Метод спутниковых геодезических измерений (определений)	Mt=√ Mx2+√My2 = 0,10
н32О	-	-	-	581658.46	2177957.75	-	Метод спутниковых геодезических измерений (определений)	Mt=√ Mx2+√My2 = 0,10
н33О	-	-	-	581652.83	2177954.51	-	Метод спутниковых геодезических измерений (определений)	Mt=√ Mx2+√My2 = 0,10
н35О	-	-	-	581654.60	2177951.39	-	Метод спутниковых геодезических измерений (определений)	Mt=√ Mx2+√My2 = 0,10
н34О	-	-	-	581660.24	2177954.63	-	Метод спутниковых геодезических измерений (определений)	Mt=√ Mx2+√My2 = 0,10

2. Сведения о характеристиках объекта недвижимости с кадастровым номером : 53:23:8423302:1486 :

№ п/п	Наименование характеристики	Значение характеристики
1	2	3
1.	Вид объекта недвижимости	здание
2.	Ранее присвоенный государственный учетный номер (инвентарный) здания, сооружения, объекта незавершенного строительства	-
3.	Кадастровый номер земельного участка (земельных участков), в границах которого (которых) расположены здание, сооружение, объект незавершенного строительства	53:23:8423302:12

2. Сведения о характеристиках объекта недвижимости с кадастровым номером : 53:23:8423302:1486 :

№ п/п	Наименование характеристики	Значение характеристики
1	2	3
4.	Уникальный учетный номер кадастрового квартала, в границах которого расположены здание, сооружение, объект незавершенного строительства	53:23:8423302
5.	Адрес здания, сооружения, объекта незавершенного строительства	Российская Федерация, Новгородская область, город Великий Новгород, территория Гск Искра, городской округ Великий Новгород, гараж 12
5.1.	Сведения о местоположении здания, сооружения, объекта незавершенного строительства (при отсутствии адреса) в структурированном в соответствии с федеральной информационной адресной системой виде	-
5.2.	Дополнительные сведения о местоположении	-
6.	Иные сведения	-

3. Пояснения к сведениям об объекте недвижимости с кадастровым номером 53:23:8423302:1486 :

1.	-

Описание местоположения зданий, сооружений, объектов незавершенного строительства на земельном участке

1. Сведения о характерных точках контура объекта недвижимости с кадастровым номером : 53:23:8423302:1465 :

Система координат МСК-53, зона 2 **Зона № 2**

Обозначение характерных точек контура	Содержатся в Едином государственном реестре недвижимости			Определены в ходе выполнения комплексных кадастровых работ			Метод определения координат	Формулы, примененные для расчета средней квадратической погрешности определения координат характерных точек (Mt), м, с подставленными в такие формулы значениями и итоговые (вычисленные) значения Mt, м
	Координаты, м		Радиус, м	Координаты, м		Радиус, м		
	X	Y	R	X	Y	R		
1	2	3	4	5	6	7	8	9
н40О	-	-	-	581663.68	2177948.59	-	Метод спутниковых геодезических измерений (определений)	Mt=√ Mx2+√My2 = 0,10
н36О	-	-	-	581661.91	2177951.71	-	Метод спутниковых геодезических измерений (определений)	Mt=√ Mx2+√My2 = 0,10
н39О	-	-	-	581656.26	2177948.46	-	Метод спутниковых геодезических измерений (определений)	Mt=√ Mx2+√My2 = 0,10
н42О	-	-	-	581658.03	2177945.33	-	Метод спутниковых геодезических измерений (определений)	Mt=√ Mx2+√My2 = 0,10
н40О	-	-	-	581663.68	2177948.59	-	Метод спутниковых геодезических измерений (определений)	Mt=√ Mx2+√My2 = 0,10

2. Сведения о характеристиках объекта недвижимости с кадастровым номером : 53:23:8423302:1465 :

№ п/п	Наименование характеристики	Значение характеристики
1	2	3
1.	Вид объекта недвижимости	здание
2.	Ранее присвоенный государственный учетный номер (инвентарный) здания, сооружения, объекта незавершенного строительства	-
3.	Кадастровый номер земельного участка (земельных участков), в границах которого (которых) расположены здание, сооружение, объект незавершенного строительства	53:23:8423302:14

2. Сведения о характеристиках объекта недвижимости с кадастровым номером : 53:23:8423302:1465 :

№ п/п	Наименование характеристики	Значение характеристики
1	2	3
4.	Уникальный учетный номер кадастрового квартала, в границах которого расположены здание, сооружение, объект незавершенного строительства	53:23:8423302
5.	Адрес здания, сооружения, объекта незавершенного строительства	Российская Федерация, Новгородская область, город Великий Новгород, территория Гск Искра, городской округ Великий Новгород, гараж 14
5.1.	Сведения о местоположении здания, сооружения, объекта незавершенного строительства (при отсутствии адреса) в структурированном в соответствии с федеральной информационной адресной системой виде	-
5.2.	Дополнительные сведения о местоположении	-
6.	Иные сведения	-

3. Пояснения к сведениям об объекте недвижимости с кадастровым номером 53:23:8423302:1465 :

1.	-

Описание местоположения зданий, сооружений, объектов незавершенного строительства на земельном участке

1. Сведения о характерных точках контура объекта недвижимости с кадастровым номером : 53:23:8423302:1526 :

Система координат МСК-53, зона 2 **Зона № 2**

Обозначение характерных точек контура	Содержатся в Едином государственном реестре недвижимости			Определены в ходе выполнения комплексных кадастровых работ			Метод определения координат	Формулы, примененные для расчета средней квадратической погрешности определения координат характерных точек (Mt), м, с подставленными в такие формулы значениями и итоговые (вычисленные) значения Mt, м
	Координаты, м		Радиус, м	Координаты, м		Радиус, м		
	X	Y	R	X	Y	R		
1	2	3	4	5	6	7	8	9
н45О	-	-	-	581667.04	2177942.74	-	Метод спутниковых геодезических измерений (определений)	Mt=√ Mx2+√My2 = 0,10
н43О	-	-	-	581665.35	2177945.67	-	Метод спутниковых геодезических измерений (определений)	Mt=√ Mx2+√My2 = 0,10
н44О	-	-	-	581659.70	2177942.42	-	Метод спутниковых геодезических измерений (определений)	Mt=√ Mx2+√My2 = 0,10
н48О	-	-	-	581661.40	2177939.49	-	Метод спутниковых геодезических измерений (определений)	Mt=√ Mx2+√My2 = 0,10
н45О	-	-	-	581667.04	2177942.74	-	Метод спутниковых геодезических измерений (определений)	Mt=√ Mx2+√My2 = 0,10

2. Сведения о характеристиках объекта недвижимости с кадастровым номером : 53:23:8423302:1526 :

№ п/п	Наименование характеристики	Значение характеристики
1	2	3
1.	Вид объекта недвижимости	здание
2.	Ранее присвоенный государственный учетный номер (инвентарный) здания, сооружения, объекта незавершенного строительства	-
3.	Кадастровый номер земельного участка (земельных участков), в границах которого (которых) расположены здание, сооружение, объект незавершенного строительства	53:23:8423302:16

2. Сведения о характеристиках объекта недвижимости с кадастровым номером : 53:23:8423302:1526 :

№ п/п	Наименование характеристики	Значение характеристики
1	2	3
4.	Уникальный учетный номер кадастрового квартала, в границах которого расположены здание, сооружение, объект незавершенного строительства	53:23:8423302
5.	Адрес здания, сооружения, объекта незавершенного строительства	Российская Федерация, Новгородская область, город Великий Новгород, территория Гск Искра, городской округ Великий Новгород, гараж 16
5.1.	Сведения о местоположении здания, сооружения, объекта незавершенного строительства (при отсутствии адреса) в структурированном в соответствии с федеральной информационной адресной системой виде	-
5.2.	Дополнительные сведения о местоположении	-
6.	Иные сведения	-

3. Пояснения к сведениям об объекте недвижимости с кадастровым номером 53:23:8423302:1526 :

1.	-

Описание местоположения зданий, сооружений, объектов незавершенного строительства на земельном участке

1. Сведения о характерных точках контура объекта недвижимости с кадастровым номером : 53:23:8423302:2381 :

Система координат МСК-53, зона 2 **Зона № 2**

Обозначение характерных точек контура	Содержатся в Едином государственном реестре недвижимости			Определены в ходе выполнения комплексных кадастровых работ			Метод определения координат	Формулы, примененные для расчета средней квадратической погрешности определения координат характерных точек (Mt), м, с подставленными в такие формулы значениями и итоговые (вычисленные) значения Mt, м
	Координаты, м		Радиус, м	Координаты, м		Радиус, м		
	X	Y	R	X	Y	R		
1	2	3	4	5	6	7	8	9
н55О	-	-	-	581674.13	2177930.44	-	Метод спутниковых геодезических измерений (определений)	Mt=√ Mx2+√My2 = 0,10
н53О	-	-	-	581672.30	2177933.62	-	Метод спутниковых геодезических измерений (определений)	Mt=√ Mx2+√My2 = 0,10
н54О	-	-	-	581666.68	2177930.38	-	Метод спутниковых геодезических измерений (определений)	Mt=√ Mx2+√My2 = 0,10
н56О	-	-	-	581668.53	2177927.22	-	Метод спутниковых геодезических измерений (определений)	Mt=√ Mx2+√My2 = 0,10
н55О	-	-	-	581674.13	2177930.44	-	Метод спутниковых геодезических измерений (определений)	Mt=√ Mx2+√My2 = 0,10

2. Сведения о характеристиках объекта недвижимости с кадастровым номером : 53:23:8423302:2381 :

№ п/п	Наименование характеристики	Значение характеристики
1	2	3
1.	Вид объекта недвижимости	здание
2.	Ранее присвоенный государственный учетный номер (инвентарный) здания, сооружения, объекта незавершенного строительства	-
3.	Кадастровый номер земельного участка (земельных участков), в границах которого (которых) расположены здание, сооружение, объект незавершенного строительства	53:23:8423302:20

2. Сведения о характеристиках объекта недвижимости с кадастровым номером : 53:23:8423302:2381 :

№ п/п	Наименование характеристики	Значение характеристики
1	2	3
4.	Уникальный учетный номер кадастрового квартала, в границах которого расположены здание, сооружение, объект незавершенного строительства	53:23:8423302
5.	Адрес здания, сооружения, объекта незавершенного строительства	Российская Федерация, Новгородская область, город Великий Новгород, территория Гск Искра, городской округ Великий Новгород, гараж 20
5.1.	Сведения о местоположении здания, сооружения, объекта незавершенного строительства (при отсутствии адреса) в структурированном в соответствии с федеральной информационной адресной системой виде	-
5.2.	Дополнительные сведения о местоположении	-
6.	Иные сведения	-

3. Пояснения к сведениям об объекте недвижимости с кадастровым номером 53:23:8423302:2381 :

1.	-

Описание местоположения зданий, сооружений, объектов незавершенного строительства на земельном участке

1. Сведения о характерных точках контура объекта недвижимости с кадастровым номером : 53:23:8423302:2316 :

Система координат МСК-53, зона 2 **Зона № 2**

Обозначение характерных точек контура	Содержатся в Едином государственном реестре недвижимости			Определены в ходе выполнения комплексных кадастровых работ			Метод определения координат	Формулы, примененные для расчета средней квадратической погрешности определения координат характерных точек (Mt), м, с подставленными в такие формулы значениями и итоговые (вычисленные) значения Mt, м
	Координаты, м		Радиус, м	Координаты, м		Радиус, м		
	X	Y	R	X	Y	R		
1	2	3	4	5	6	7	8	9
н57О	-	-	-	581675.82	2177927.51	-	Метод спутниковых геодезических измерений (определений)	Mt=√ Mx2+√My2 = 0,10
н55О	-	-	-	581674.13	2177930.44	-	Метод спутниковых геодезических измерений (определений)	Mt=√ Mx2+√My2 = 0,10
н56О	-	-	-	581668.53	2177927.22	-	Метод спутниковых геодезических измерений (определений)	Mt=√ Mx2+√My2 = 0,10
н60О	-	-	-	581670.22	2177924.30	-	Метод спутниковых геодезических измерений (определений)	Mt=√ Mx2+√My2 = 0,10
н57О	-	-	-	581675.82	2177927.51	-	Метод спутниковых геодезических измерений (определений)	Mt=√ Mx2+√My2 = 0,10

2. Сведения о характеристиках объекта недвижимости с кадастровым номером : 53:23:8423302:2316 :

№ п/п	Наименование характеристики	Значение характеристики
1	2	3
1.	Вид объекта недвижимости	здание
2.	Ранее присвоенный государственный учетный номер (инвентарный) здания, сооружения, объекта незавершенного строительства	-
3.	Кадастровый номер земельного участка (земельных участков), в границах которого (которых) расположены здание, сооружение, объект незавершенного строительства	53:23:8423302:21

2. Сведения о характеристиках объекта недвижимости с кадастровым номером : 53:23:8423302:2316 :

№ п/п	Наименование характеристики	Значение характеристики
1	2	3
4.	Уникальный учетный номер кадастрового квартала, в границах которого расположены здание, сооружение, объект незавершенного строительства	53:23:8423302
5.	Адрес здания, сооружения, объекта незавершенного строительства	Российская Федерация, Новгородская область, город Великий Новгород, территория Гск Искра, городской округ Великий Новгород, гараж 21
5.1.	Сведения о местоположении здания, сооружения, объекта незавершенного строительства (при отсутствии адреса) в структурированном в соответствии с федеральной информационной адресной системой виде	-
5.2.	Дополнительные сведения о местоположении	-
6.	Иные сведения	-

3. Пояснения к сведениям об объекте недвижимости с кадастровым номером 53:23:8423302:2316 :

1.	-

Описание местоположения зданий, сооружений, объектов незавершенного строительства на земельном участке

1. Сведения о характерных точках контура объекта недвижимости с кадастровым номером : 53:23:8423302:2336 :

Система координат МСК-53, зона 2 **Зона № 2**

Обозначение характерных точек контура	Содержатся в Едином государственном реестре недвижимости			Определены в ходе выполнения комплексных кадастровых работ			Метод определения координат	Формулы, примененные для расчета средней квадратической погрешности определения координат характерных точек (Mt), м, с подставленными в такие формулы значениями и итоговые (вычисленные) значения Mt, м
	Координаты, м		Радиус, м	Координаты, м		Радиус, м		
	X	Y	R	X	Y	R		
1	2	3	4	5	6	7	8	9
н61О	-	-	-	581677.56	2177924.52	-	Метод спутниковых геодезических измерений (определений)	Mt=√ Mx2+√My2 = 0,10
н57О	-	-	-	581675.82	2177927.51	-	Метод спутниковых геодезических измерений (определений)	Mt=√ Mx2+√My2 = 0,10
н60О	-	-	-	581670.22	2177924.30	-	Метод спутниковых геодезических измерений (определений)	Mt=√ Mx2+√My2 = 0,10
н62О	-	-	-	581671.92	2177921.28	-	Метод спутниковых геодезических измерений (определений)	Mt=√ Mx2+√My2 = 0,10
н61О	-	-	-	581677.56	2177924.52	-	Метод спутниковых геодезических измерений (определений)	Mt=√ Mx2+√My2 = 0,10

2. Сведения о характеристиках объекта недвижимости с кадастровым номером : 53:23:8423302:2336 :

№ п/п	Наименование характеристики	Значение характеристики
1	2	3
1.	Вид объекта недвижимости	здание
2.	Ранее присвоенный государственный учетный номер (инвентарный) здания, сооружения, объекта незавершенного строительства	-
3.	Кадастровый номер земельного участка (земельных участков), в границах которого (которых) расположены здание, сооружение, объект незавершенного строительства	53:23:8423302:22

2. Сведения о характеристиках объекта недвижимости
с кадастровым номером : 53:23:8423302:2336 :

№ п/п	Наименование характеристики	Значение характеристики
1	2	3
4.	Уникальный учетный номер кадастрового квартала, в границах которого расположены здание, сооружение, объект незавершенного строительства	53:23:8423302
5.	Адрес здания, сооружения, объекта незавершенного строительства	-
5.1.	Сведения о местоположении здания, сооружения, объекта незавершенного строительства (при отсутствии адреса) в структурированном в соответствии с федеральной информационной адресной системой виде	Российская Федерация, Новгородская область, город Великий Новгород, территория Гск Искра, городской округ Великий Новгород, гараж 22
5.2.	Дополнительные сведения о местоположении	-
6.	Иные сведения	-

3. Пояснения к сведениям об объекте недвижимости с кадастровым номером 53:23:8423302:2336 :

1.	-

Описание местоположения зданий, сооружений, объектов незавершенного строительства на земельном участке

1. Сведения о характерных точках контура объекта недвижимости с кадастровым номером : 53:23:8423302:1513 :

Система координат МСК-53, зона 2 **Зона № 2**

Обозначение характерных точек контура	Содержатся в Едином государственном реестре недвижимости			Определены в ходе выполнения комплексных кадастровых работ			Метод определения координат	Формулы, примененные для расчета средней квадратической погрешности определения координат характерных точек (Mt), м, с подставленными в такие формулы значениями и итоговые (вычисленные) значения Mt, м
	Координаты, м		Радиус, м	Координаты, м		Радиус, м		
	X	Y	R	X	Y	R		
1	2	3	4	5	6	7	8	9
н63О	-	-	-	581679.34	2177921.46	-	Метод спутниковых геодезических измерений (определений)	Mt=√ Mx2+√My2 = 0,10
н61О	-	-	-	581677.56	2177924.52	-	Метод спутниковых геодезических измерений (определений)	Mt=√ Mx2+√My2 = 0,10
н62О	-	-	-	581671.92	2177921.28	-	Метод спутниковых геодезических измерений (определений)	Mt=√ Mx2+√My2 = 0,10
н64О	-	-	-	581673.65	2177918.21	-	Метод спутниковых геодезических измерений (определений)	Mt=√ Mx2+√My2 = 0,10
н63О	-	-	-	581679.34	2177921.46	-	Метод спутниковых геодезических измерений (определений)	Mt=√ Mx2+√My2 = 0,10

2. Сведения о характеристиках объекта недвижимости с кадастровым номером : 53:23:8423302:1513 :

№ п/п	Наименование характеристики	Значение характеристики
1	2	3
1.	Вид объекта недвижимости	здание
2.	Ранее присвоенный государственный учетный номер (инвентарный) здания, сооружения, объекта незавершенного строительства	-
3.	Кадастровый номер земельного участка (земельных участков), в границах которого (которых) расположены здание, сооружение, объект незавершенного строительства	53:23:8423302:23

2. Сведения о характеристиках объекта недвижимости с кадастровым номером : 53:23:8423302:1513 :

№ п/п	Наименование характеристики	Значение характеристики
1	2	3
4.	Уникальный учетный номер кадастрового квартала, в границах которого расположены здание, сооружение, объект незавершенного строительства	53:23:8423302
5.	Адрес здания, сооружения, объекта незавершенного строительства	Российская Федерация, Новгородская область, город Великий Новгород, территория Гск Искра, городской округ Великий Новгород, гараж 23
5.1.	Сведения о местоположении здания, сооружения, объекта незавершенного строительства (при отсутствии адреса) в структурированном в соответствии с федеральной информационной адресной системой виде	-
5.2.	Дополнительные сведения о местоположении	-
6.	Иные сведения	-

3. Пояснения к сведениям об объекте недвижимости с кадастровым номером 53:23:8423302:1513 :

1.	-

Описание местоположения зданий, сооружений, объектов незавершенного строительства на земельном участке

1. Сведения о характерных точках контура объекта недвижимости с кадастровым номером : 53:23:8423302:1604 :

Система координат МСК-53, зона 2 **Зона № 2**

Обозначение характерных точек контура	Содержатся в Едином государственном реестре недвижимости			Определены в ходе выполнения комплексных кадастровых работ			Метод определения координат	Формулы, примененные для расчета средней квадратической погрешности определения координат характерных точек (Mt), м, с подставленными в такие формулы значениями и итоговые (вычисленные) значения Mt, м
	Координаты, м		Радиус, м	Координаты, м		Радиус, м		
	X	Y	R	X	Y	R		
1	2	3	4	5	6	7	8	9
н65О	-	-	-	581681.06	2177918.50	-	Метод спутниковых геодезических измерений (определений)	Mt=√ Mx2+√My2 = 0,10
н63О	-	-	-	581679.34	2177921.46	-	Метод спутниковых геодезических измерений (определений)	Mt=√ Mx2+√My2 = 0,10
н64О	-	-	-	581673.65	2177918.21	-	Метод спутниковых геодезических измерений (определений)	Mt=√ Mx2+√My2 = 0,10
н69О	-	-	-	581675.33	2177915.23	-	Метод спутниковых геодезических измерений (определений)	Mt=√ Mx2+√My2 = 0,10
н65О	-	-	-	581681.06	2177918.50	-	Метод спутниковых геодезических измерений (определений)	Mt=√ Mx2+√My2 = 0,10

2. Сведения о характеристиках объекта недвижимости с кадастровым номером : 53:23:8423302:1604 :

№ п/п	Наименование характеристики	Значение характеристики
1	2	3
1.	Вид объекта недвижимости	здание
2.	Ранее присвоенный государственный учетный номер (инвентарный) здания, сооружения, объекта незавершенного строительства	-
3.	Кадастровый номер земельного участка (земельных участков), в границах которого (которых) расположены здание, сооружение, объект незавершенного строительства	53:23:8423302:24

2. Сведения о характеристиках объекта недвижимости с кадастровым номером : 53:23:8423302:1604 :

№ п/п	Наименование характеристики	Значение характеристики
1	2	3
4.	Уникальный учетный номер кадастрового квартала, в границах которого расположены здание, сооружение, объект незавершенного строительства	53:23:8423302
5.	Адрес здания, сооружения, объекта незавершенного строительства	Российская Федерация, Новгородская область, город Великий Новгород, территория Гск Искра, городской округ Великий Новгород, гараж 24
5.1.	Сведения о местоположении здания, сооружения, объекта незавершенного строительства (при отсутствии адреса) в структурированном в соответствии с федеральной информационной адресной системой виде	-
5.2.	Дополнительные сведения о местоположении	-
6.	Иные сведения	-

3. Пояснения к сведениям об объекте недвижимости с кадастровым номером 53:23:8423302:1604 :

1.	-

Описание местоположения зданий, сооружений, объектов незавершенного строительства на земельном участке

1. Сведения о характерных точках контура объекта недвижимости с кадастровым номером : 53:23:8423302:2344 :

Система координат МСК-53, зона 2 **Зона № 2**

Обозначение характерных точек контура	Содержатся в Едином государственном реестре недвижимости			Определены в ходе выполнения комплексных кадастровых работ			Метод определения координат	Формулы, примененные для расчета средней квадратической погрешности определения координат характерных точек (Mt), м, с подставленными в такие формулы значениями и итоговые (вычисленные) значения Mt, м
	Координаты, м		Радиус, м	Координаты, м		Радиус, м		
	X	Y	R	X	Y	R		
1	2	3	4	5	6	7	8	9
н70О	-	-	-	581682.87	2177915.40	-	Метод спутниковых геодезических измерений (определений)	Mt=√ Mx2+√My2 = 0,10
н65О	-	-	-	581681.06	2177918.50	-	Метод спутниковых геодезических измерений (определений)	Mt=√ Mx2+√My2 = 0,10
н69О	-	-	-	581675.33	2177915.23	-	Метод спутниковых геодезических измерений (определений)	Mt=√ Mx2+√My2 = 0,10
н72О	-	-	-	581677.09	2177912.11	-	Метод спутниковых геодезических измерений (определений)	Mt=√ Mx2+√My2 = 0,10
н70О	-	-	-	581682.87	2177915.40	-	Метод спутниковых геодезических измерений (определений)	Mt=√ Mx2+√My2 = 0,10

2. Сведения о характеристиках объекта недвижимости с кадастровым номером : 53:23:8423302:2344 :

№ п/п	Наименование характеристики	Значение характеристики
1	2	3
1.	Вид объекта недвижимости	здание
2.	Ранее присвоенный государственный учетный номер (инвентарный) здания, сооружения, объекта незавершенного строительства	-
3.	Кадастровый номер земельного участка (земельных участков), в границах которого (которых) расположены здание, сооружение, объект незавершенного строительства	53:23:8423302:25

2. Сведения о характеристиках объекта недвижимости с кадастровым номером : 53:23:8423302:2344 :

№ п/п	Наименование характеристики	Значение характеристики
1	2	3
4.	Уникальный учетный номер кадастрового квартала, в границах которого расположены здание, сооружение, объект незавершенного строительства	53:23:8423302
5.	Адрес здания, сооружения, объекта незавершенного строительства	Российская Федерация, Новгородская область, город Великий Новгород, территория Гск Искра, городской округ Великий Новгород, гараж 25
5.1.	Сведения о местоположении здания, сооружения, объекта незавершенного строительства (при отсутствии адреса) в структурированном в соответствии с федеральной информационной адресной системой виде	-
5.2.	Дополнительные сведения о местоположении	-
6.	Иные сведения	-

3. Пояснения к сведениям об объекте недвижимости с кадастровым номером 53:23:8423302:2344 :

1.	-

Описание местоположения зданий, сооружений, объектов незавершенного строительства на земельном участке

1. Сведения о характерных точках контура объекта недвижимости с кадастровым номером : 53:23:8423302:1988 :

Система координат МСК-53, зона 2 **Зона № 2**

Обозначение характерных точек контура	Содержатся в Едином государственном реестре недвижимости			Определены в ходе выполнения комплексных кадастровых работ			Метод определения координат	Формулы, примененные для расчета средней квадратической погрешности определения координат характерных точек (Mt), м, с подставленными в такие формулы значениями и итоговые (вычисленные) значения Mt, м
	Координаты, м		Радиус, м	Координаты, м		Радиус, м		
	X	Y	R	X	Y	R		
1	2	3	4	5	6	7	8	9
н73О	-	-	-	581684.61	2177912.40	-	Метод спутниковых геодезических измерений (определений)	Mt=√ Mx2+√My2 = 0,10
н70О	-	-	-	581682.87	2177915.40	-	Метод спутниковых геодезических измерений (определений)	Mt=√ Mx2+√My2 = 0,10
н72О	-	-	-	581677.09	2177912.11	-	Метод спутниковых геодезических измерений (определений)	Mt=√ Mx2+√My2 = 0,10
н75О	-	-	-	581678.77	2177909.07	-	Метод спутниковых геодезических измерений (определений)	Mt=√ Mx2+√My2 = 0,10
н73О	-	-	-	581684.61	2177912.40	-	Метод спутниковых геодезических измерений (определений)	Mt=√ Mx2+√My2 = 0,10

2. Сведения о характеристиках объекта недвижимости с кадастровым номером : 53:23:8423302:1988 :

№ п/п	Наименование характеристики	Значение характеристики
1	2	3
1.	Вид объекта недвижимости	здание
2.	Ранее присвоенный государственный учетный номер (инвентарный) здания, сооружения, объекта незавершенного строительства	-
3.	Кадастровый номер земельного участка (земельных участков), в границах которого (которых) расположены здание, сооружение, объект незавершенного строительства	53:23:8423302:26

2. Сведения о характеристиках объекта недвижимости с кадастровым номером : 53:23:8423302:1988 :

№ п/п	Наименование характеристики	Значение характеристики
1	2	3
4.	Уникальный учетный номер кадастрового квартала, в границах которого расположены здание, сооружение, объект незавершенного строительства	53:23:8423302
5.	Адрес здания, сооружения, объекта незавершенного строительства	Российская Федерация, Новгородская область, город Великий Новгород, территория Гск Искра, городской округ Великий Новгород, гараж 26
5.1.	Сведения о местоположении здания, сооружения, объекта незавершенного строительства (при отсутствии адреса) в структурированном в соответствии с федеральной информационной адресной системой виде	-
5.2.	Дополнительные сведения о местоположении	-
6.	Иные сведения	-

3. Пояснения к сведениям об объекте недвижимости с кадастровым номером 53:23:8423302:1988 :

1.	-

Описание местоположения зданий, сооружений, объектов незавершенного строительства на земельном участке

1. Сведения о характерных точках контура объекта недвижимости с кадастровым номером : 53:23:8423302:2382 :

Система координат МСК-53, зона 2 **Зона № 2**

Обозначение характерных точек контура	Содержатся в Едином государственном реестре недвижимости			Определены в ходе выполнения комплексных кадастровых работ			Метод определения координат	Формулы, примененные для расчета средней квадратической погрешности определения координат характерных точек (Mt), м, с подставленными в такие формулы значениями и итоговые (вычисленные) значения Mt, м
	Координаты, м		Радиус, м	Координаты, м		Радиус, м		
	X	Y	R	X	Y	R		
1	2	3	4	5	6	7	8	9
н76О	-	-	-	581686.38	2177909.30	-	Метод спутниковых геодезических измерений (определений)	Mt=√ Mx2+√My2 = 0,10
н73О	-	-	-	581684.61	2177912.40	-	Метод спутниковых геодезических измерений (определений)	Mt=√ Mx2+√My2 = 0,10
н75О	-	-	-	581678.77	2177909.07	-	Метод спутниковых геодезических измерений (определений)	Mt=√ Mx2+√My2 = 0,10
н78О	-	-	-	581680.49	2177905.94	-	Метод спутниковых геодезических измерений (определений)	Mt=√ Mx2+√My2 = 0,10
н76О	-	-	-	581686.38	2177909.30	-	Метод спутниковых геодезических измерений (определений)	Mt=√ Mx2+√My2 = 0,10

2. Сведения о характеристиках объекта недвижимости с кадастровым номером : 53:23:8423302:2382 :

№ п/п	Наименование характеристики	Значение характеристики
1	2	3
1.	Вид объекта недвижимости	здание
2.	Ранее присвоенный государственный учетный номер (инвентарный) здания, сооружения, объекта незавершенного строительства	-
3.	Кадастровый номер земельного участка (земельных участков), в границах которого (которых) расположены здание, сооружение, объект незавершенного строительства	53:23:8423302:27

2. Сведения о характеристиках объекта недвижимости с кадастровым номером : 53:23:8423302:2382 :

№ п/п	Наименование характеристики	Значение характеристики
1	2	3
4.	Уникальный учетный номер кадастрового квартала, в границах которого расположены здание, сооружение, объект незавершенного строительства	53:23:8423302
5.	Адрес здания, сооружения, объекта незавершенного строительства	Российская Федерация, Новгородская область, город Великий Новгород, территория Гск Искра, городской округ Великий Новгород, гараж 27
5.1.	Сведения о местоположении здания, сооружения, объекта незавершенного строительства (при отсутствии адреса) в структурированном в соответствии с федеральной информационной адресной системой виде	-
5.2.	Дополнительные сведения о местоположении	-
6.	Иные сведения	-

3. Пояснения к сведениям об объекте недвижимости с кадастровым номером 53:23:8423302:2382 :

1.	-

Описание местоположения зданий, сооружений, объектов незавершенного строительства на земельном участке

1. Сведения о характерных точках контура объекта недвижимости с кадастровым номером : 53:23:8423302:2022 :

Система координат МСК-53, зона 2 **Зона № 2**

Обозначение характерных точек контура	Содержатся в Едином государственном реестре недвижимости			Определены в ходе выполнения комплексных кадастровых работ			Метод определения координат	Формулы, примененные для расчета средней квадратической погрешности определения координат характерных точек (Mt), м, с подставленными в такие формулы значениями и итоговые (вычисленные) значения Mt, м
	Координаты, м		Радиус, м	Координаты, м		Радиус, м		
	X	Y	R	X	Y	R		
1	2	3	4	5	6	7	8	9
н79О	-	-	-	581688.08	2177906.32	-	Метод спутниковых геодезических измерений (определений)	Mt=√ Mx2+√My2 = 0,10
н76О	-	-	-	581686.38	2177909.30	-	Метод спутниковых геодезических измерений (определений)	Mt=√ Mx2+√My2 = 0,10
н78О	-	-	-	581680.49	2177905.94	-	Метод спутниковых геодезических измерений (определений)	Mt=√ Mx2+√My2 = 0,10
н81О	-	-	-	581682.13	2177902.93	-	Метод спутниковых геодезических измерений (определений)	Mt=√ Mx2+√My2 = 0,10
н79О	-	-	-	581688.08	2177906.32	-	Метод спутниковых геодезических измерений (определений)	Mt=√ Mx2+√My2 = 0,10

2. Сведения о характеристиках объекта недвижимости с кадастровым номером : 53:23:8423302:2022 :

№ п/п	Наименование характеристики	Значение характеристики
1	2	3
1.	Вид объекта недвижимости	здание
2.	Ранее присвоенный государственный учетный номер (инвентарный) здания, сооружения, объекта незавершенного строительства	-
3.	Кадастровый номер земельного участка (земельных участков), в границах которого (которых) расположены здание, сооружение, объект незавершенного строительства	53:23:8423302:28

2. Сведения о характеристиках объекта недвижимости с кадастровым номером : 53:23:8423302:2022 :

№ п/п	Наименование характеристики	Значение характеристики
1	2	3
4.	Уникальный учетный номер кадастрового квартала, в границах которого расположены здание, сооружение, объект незавершенного строительства	53:23:8423302
5.	Адрес здания, сооружения, объекта незавершенного строительства	Российская Федерация, Новгородская область, город Великий Новгород, территория Гск Искра, городской округ Великий Новгород, гараж 28
5.1.	Сведения о местоположении здания, сооружения, объекта незавершенного строительства (при отсутствии адреса) в структурированном в соответствии с федеральной информационной адресной системой виде	-
5.2.	Дополнительные сведения о местоположении	-
6.	Иные сведения	-

3. Пояснения к сведениям об объекте недвижимости с кадастровым номером 53:23:8423302:2022 :

1.	-

Описание местоположения зданий, сооружений, объектов незавершенного строительства на земельном участке

1. Сведения о характерных точках контура объекта недвижимости с кадастровым номером : 53:23:8423302:1889 :

Система координат МСК-53, зона 2 **Зона № 2**

Обозначение характерных точек контура	Содержатся в Едином государственном реестре недвижимости			Определены в ходе выполнения комплексных кадастровых работ			Метод определения координат	Формулы, примененные для расчета средней квадратической погрешности определения координат характерных точек (Mt), м, с подставленными в такие формулы значениями и итоговые (вычисленные) значения Mt, м
	Координаты, м		Радиус, м	Координаты, м		Радиус, м		
	X	Y	R	X	Y	R		
1	2	3	4	5	6	7	8	9
н82О	-	-	-	581689.78	2177903.32	-	Метод спутниковых геодезических измерений (определений)	Mt=√ Mx2+√My2 = 0,10
н79О	-	-	-	581688.08	2177906.32	-	Метод спутниковых геодезических измерений (определений)	Mt=√ Mx2+√My2 = 0,10
н81О	-	-	-	581682.13	2177902.93	-	Метод спутниковых геодезических измерений (определений)	Mt=√ Mx2+√My2 = 0,10
н83О	-	-	-	581683.79	2177899.89	-	Метод спутниковых геодезических измерений (определений)	Mt=√ Mx2+√My2 = 0,10
н82О	-	-	-	581689.78	2177903.32	-	Метод спутниковых геодезических измерений (определений)	Mt=√ Mx2+√My2 = 0,10

2. Сведения о характеристиках объекта недвижимости с кадастровым номером : 53:23:8423302:1889 :

№ п/п	Наименование характеристики	Значение характеристики
1	2	3
1.	Вид объекта недвижимости	здание
2.	Ранее присвоенный государственный учетный номер (инвентарный) здания, сооружения, объекта незавершенного строительства	-
3.	Кадастровый номер земельного участка (земельных участков), в границах которого (которых) расположены здание, сооружение, объект незавершенного строительства	53:23:8423302:29

2. Сведения о характеристиках объекта недвижимости с кадастровым номером : 53:23:8423302:1889 :

№ п/п	Наименование характеристики	Значение характеристики
1	2	3
4.	Уникальный учетный номер кадастрового квартала, в границах которого расположены здание, сооружение, объект незавершенного строительства	53:23:8423302
5.	Адрес здания, сооружения, объекта незавершенного строительства	Российская Федерация, Новгородская область, город Великий Новгород, территория Гск Искра, городской округ Великий Новгород, гараж 29
5.1.	Сведения о местоположении здания, сооружения, объекта незавершенного строительства (при отсутствии адреса) в структурированном в соответствии с федеральной информационной адресной системой виде	-
5.2.	Дополнительные сведения о местоположении	-
6.	Иные сведения	-

3. Пояснения к сведениям об объекте недвижимости с кадастровым номером 53:23:8423302:1889 :

1.	-

Описание местоположения зданий, сооружений, объектов незавершенного строительства на земельном участке

1. Сведения о характерных точках контура объекта недвижимости с кадастровым номером : 53:23:8423302:2326 :

Система координат МСК-53, зона 2 **Зона № 2**

Обозначение характерных точек контура	Содержатся в Едином государственном реестре недвижимости			Определены в ходе выполнения комплексных кадастровых работ			Метод определения координат	Формулы, примененные для расчета средней квадратической погрешности определения координат характерных точек (Mt), м, с подставленными в такие формулы значениями и итоговые (вычисленные) значения Mt, м
	Координаты, м		Радиус, м	Координаты, м		Радиус, м		
	X	Y	R	X	Y	R		
1	2	3	4	5	6	7	8	9
н86О	-	-	-	581693.50	2177896.80	-	Метод спутниковых геодезических измерений (определений)	Mt=√ Mx2+√My2 = 0,10
н84О	-	-	-	581691.68	2177900.00	-	Метод спутниковых геодезических измерений (определений)	Mt=√ Mx2+√My2 = 0,10
н85О	-	-	-	581685.68	2177896.57	-	Метод спутниковых геодезических измерений (определений)	Mt=√ Mx2+√My2 = 0,10
н87О	-	-	-	581687.56	2177893.34	-	Метод спутниковых геодезических измерений (определений)	Mt=√ Mx2+√My2 = 0,10
н86О	-	-	-	581693.50	2177896.80	-	Метод спутниковых геодезических измерений (определений)	Mt=√ Mx2+√My2 = 0,10

2. Сведения о характеристиках объекта недвижимости с кадастровым номером : 53:23:8423302:2326 :

№ п/п	Наименование характеристики	Значение характеристики
1	2	3
1.	Вид объекта недвижимости	здание
2.	Ранее присвоенный государственный учетный номер (инвентарный) здания, сооружения, объекта незавершенного строительства	-
3.	Кадастровый номер земельного участка (земельных участков), в границах которого (которых) расположены здание, сооружение, объект незавершенного строительства	53:23:8423302:31

2. Сведения о характеристиках объекта недвижимости с кадастровым номером : 53:23:8423302:2326 :

№ п/п	Наименование характеристики	Значение характеристики
1	2	3
4.	Уникальный учетный номер кадастрового квартала, в границах которого расположены здание, сооружение, объект незавершенного строительства	53:23:8423302
5.	Адрес здания, сооружения, объекта незавершенного строительства	Российская Федерация, Новгородская область, город Великий Новгород, территория Гск Искра, городской округ Великий Новгород, гараж 31
5.1.	Сведения о местоположении здания, сооружения, объекта незавершенного строительства (при отсутствии адреса) в структурированном в соответствии с федеральной информационной адресной системой виде	-
5.2.	Дополнительные сведения о местоположении	-
6.	Иные сведения	-

3. Пояснения к сведениям об объекте недвижимости с кадастровым номером 53:23:8423302:2326 :

1.	-

Описание местоположения зданий, сооружений, объектов незавершенного строительства на земельном участке

1. Сведения о характерных точках контура объекта недвижимости с кадастровым номером : 53:23:8423302:1613 :

Система координат МСК-53, зона 2 **Зона № 2**

Обозначение характерных точек контура	Содержатся в Едином государственном реестре недвижимости			Определены в ходе выполнения комплексных кадастровых работ			Метод определения координат	Формулы, примененные для расчета средней квадратической погрешности определения координат характерных точек (Mt), м, с подставленными в такие формулы значениями и итоговые (вычисленные) значения Mt, м
	Координаты, м		Радиус, м	Координаты, м		Радиус, м		
	X	Y	R	X	Y	R		
1	2	3	4	5	6	7	8	9
н88О	-	-	-	581695.12	2177893.97	-	Метод спутниковых геодезических измерений (определений)	Mt=√ Mx2+√My2 = 0,10
н86О	-	-	-	581693.50	2177896.80	-	Метод спутниковых геодезических измерений (определений)	Mt=√ Mx2+√My2 = 0,10
н87О	-	-	-	581687.56	2177893.34	-	Метод спутниковых геодезических измерений (определений)	Mt=√ Mx2+√My2 = 0,10
н89О	-	-	-	581689.16	2177890.58	-	Метод спутниковых геодезических измерений (определений)	Mt=√ Mx2+√My2 = 0,10
н88О	-	-	-	581695.12	2177893.97	-	Метод спутниковых геодезических измерений (определений)	Mt=√ Mx2+√My2 = 0,10

2. Сведения о характеристиках объекта недвижимости с кадастровым номером : 53:23:8423302:1613 :

№ п/п	Наименование характеристики	Значение характеристики
1	2	3
1.	Вид объекта недвижимости	здание
2.	Ранее присвоенный государственный учетный номер (инвентарный) здания, сооружения, объекта незавершенного строительства	-
3.	Кадастровый номер земельного участка (земельных участков), в границах которого (которых) расположены здание, сооружение, объект незавершенного строительства	53:23:8423302:32

2. Сведения о характеристиках объекта недвижимости с кадастровым номером : 53:23:8423302:1613 :

№ п/п	Наименование характеристики	Значение характеристики
1	2	3
4.	Уникальный учетный номер кадастрового квартала, в границах которого расположены здание, сооружение, объект незавершенного строительства	53:23:8423302
5.	Адрес здания, сооружения, объекта незавершенного строительства	Российская Федерация, Новгородская область, город Великий Новгород, территория Гск Искра, городской округ Великий Новгород, гараж 32
5.1.	Сведения о местоположении здания, сооружения, объекта незавершенного строительства (при отсутствии адреса) в структурированном в соответствии с федеральной информационной адресной системой виде	-
5.2.	Дополнительные сведения о местоположении	-
6.	Иные сведения	-

3. Пояснения к сведениям об объекте недвижимости с кадастровым номером 53:23:8423302:1613 :

1.	-

Описание местоположения зданий, сооружений, объектов незавершенного строительства на земельном участке

1. Сведения о характерных точках контура объекта недвижимости с кадастровым номером : 53:23:8423302:2374 :

Система координат МСК-53, зона 2 **Зона № 2**

Обозначение характерных точек контура	Содержатся в Едином государственном реестре недвижимости			Определены в ходе выполнения комплексных кадастровых работ			Метод определения координат	Формулы, примененные для расчета средней квадратической погрешности определения координат характерных точек (Mt), м, с подставленными в такие формулы значениями и итоговые (вычисленные) значения Mt, м
	Координаты, м		Радиус, м	Координаты, м		Радиус, м		
	X	Y	R	X	Y	R		
1	2	3	4	5	6	7	8	9
н90О	-	-	-	581696.87	2177890.89	-	Метод спутниковых геодезических измерений (определений)	Mt=√ Mx2+√My2 = 0,10
н88О	-	-	-	581695.12	2177893.97	-	Метод спутниковых геодезических измерений (определений)	Mt=√ Mx2+√My2 = 0,10
н89О	-	-	-	581689.16	2177890.58	-	Метод спутниковых геодезических измерений (определений)	Mt=√ Mx2+√My2 = 0,10
н91О	-	-	-	581690.95	2177887.51	-	Метод спутниковых геодезических измерений (определений)	Mt=√ Mx2+√My2 = 0,10
н90О	-	-	-	581696.87	2177890.89	-	Метод спутниковых геодезических измерений (определений)	Mt=√ Mx2+√My2 = 0,10

2. Сведения о характеристиках объекта недвижимости с кадастровым номером : 53:23:8423302:2374 :

№ п/п	Наименование характеристики	Значение характеристики
1	2	3
1.	Вид объекта недвижимости	здание
2.	Ранее присвоенный государственный учетный номер (инвентарный) здания, сооружения, объекта незавершенного строительства	-
3.	Кадастровый номер земельного участка (земельных участков), в границах которого (которых) расположены здание, сооружение, объект незавершенного строительства	53:23:8423302:33

2. Сведения о характеристиках объекта недвижимости с кадастровым номером : 53:23:8423302:2374 :

№ п/п	Наименование характеристики	Значение характеристики
1	2	3
4.	Уникальный учетный номер кадастрового квартала, в границах которого расположены здание, сооружение, объект незавершенного строительства	53:23:8423302
5.	Адрес здания, сооружения, объекта незавершенного строительства	Российская Федерация, Новгородская область, город Великий Новгород, территория Гск Искра, городской округ Великий Новгород, гараж 33
5.1.	Сведения о местоположении здания, сооружения, объекта незавершенного строительства (при отсутствии адреса) в структурированном в соответствии с федеральной информационной адресной системой виде	-
5.2.	Дополнительные сведения о местоположении	-
6.	Иные сведения	-

3. Пояснения к сведениям об объекте недвижимости с кадастровым номером 53:23:8423302:2374 :

1.	-

Описание местоположения зданий, сооружений, объектов незавершенного строительства на земельном участке

1. Сведения о характерных точках контура объекта недвижимости с кадастровым номером : 53:23:0000000:5495 :

Система координат МСК-53, зона 2 **Зона № 2**

Обозначение характерных точек контура	Содержатся в Едином государственном реестре недвижимости			Определены в ходе выполнения комплексных кадастровых работ			Метод определения координат	Формулы, примененные для расчета средней квадратической погрешности определения координат характерных точек (Mt), м, с подставленными в такие формулы значениями и итоговые (вычисленные) значения Mt, м
	Координаты, м		Радиус, м	Координаты, м		Радиус, м		
	X	Y	R	X	Y	R		
1	2	3	4	5	6	7	8	9
1	-	-	-	581698.49	2177888.06	-	Метод спутниковых геодезических измерений (определений)	Mt=√ Mx2+√My2 = 0,10
н90О	-	-	-	581696.87	2177890.89	-	Метод спутниковых геодезических измерений (определений)	Mt=√ Mx2+√My2 = 0,10
н91О	-	-	-	581690.95	2177887.51	-	Метод спутниковых геодезических измерений (определений)	Mt=√ Mx2+√My2 = 0,10
4	-	-	-	581692.59	2177884.69	-	Метод спутниковых геодезических измерений (определений)	Mt=√ Mx2+√My2 = 0,10
н92О	-	-	-	581693.05	2177884.95	-	Метод спутниковых геодезических измерений (определений)	Mt=√ Mx2+√My2 = 0,10
1	-	-	-	581698.49	2177888.06	-	Метод спутниковых геодезических измерений (определений)	Mt=√ Mx2+√My2 = 0,10

2. Сведения о характеристиках объекта недвижимости с кадастровым номером : 53:23:0000000:5495 :

№ п/п	Наименование характеристики	Значение характеристики
1	2	3
1.	Вид объекта недвижимости	здание
2.	Ранее присвоенный государственный учетный номер (инвентарный) здания, сооружения, объекта незавершенного строительства	53-53-11/022/2009-277

2. Сведения о характеристиках объекта недвижимости
с кадастровым номером : 53:23:0000000:5495 :

№ п/п	Наименование характеристики	Значение характеристики
1	2	3
3.	Кадастровый номер земельного участка (земельных участков), в границах которого (которых) расположены здание, сооружение, объект незавершенного строительства	53:23:8423302:34
4.	Уникальный учетный номер кадастрового квартала, в границах которого расположены здание, сооружение, объект незавершенного строительства	53:23:0000000, 53:23:8423302
5.	Адрес здания, сооружения, объекта незавершенного строительства	Российская Федерация, Новгородская область, город Великий Новгород, территория Гск Искра, городской округ Великий Новгород, гараж 34
5.1.	Сведения о местоположении здания, сооружения, объекта незавершенного строительства (при отсутствии адреса) в структурированном в соответствии с федеральной информационной адресной системой виде	-
5.2.	Дополнительные сведения о местоположении	-
6.	Иные сведения	-

3. Пояснения к сведениям об объекте недвижимости с кадастровым номером 53:23:0000000:5495 :

1.	-

Описание местоположения зданий, сооружений, объектов незавершенного строительства на земельном участке

1. Сведения о характерных точках контура объекта недвижимости с кадастровым номером : 53:23:8423302:1602 :

Система координат МСК-53, зона 2 **Зона № 2**

Обозначение характерных точек контура	Содержатся в Едином государственном реестре недвижимости			Определены в ходе выполнения комплексных кадастровых работ			Метод определения координат	Формулы, примененные для расчета средней квадратической погрешности определения координат характерных точек (Mt), м, с подставленными в такие формулы значениями и итоговые (вычисленные) значения Mt, м
	Координаты, м		Радиус, м	Координаты, м		Радиус, м		
	X	Y	R	X	Y	R		
1	2	3	4	5	6	7	8	9
н93О	-	-	-	581700.35	2177884.80	-	Метод спутниковых геодезических измерений (определений)	Mt=√ Mx2+√My2 = 0,10
1	-	-	-	581698.49	2177888.06	-	Метод спутниковых геодезических измерений (определений)	Mt=√ Mx2+√My2 = 0,10
н92О	-	-	-	581693.05	2177884.95	-	Метод спутниковых геодезических измерений (определений)	Mt=√ Mx2+√My2 = 0,10
4	-	-	-	581692.59	2177884.69	-	Метод спутниковых геодезических измерений (определений)	Mt=√ Mx2+√My2 = 0,10
н96О	-	-	-	581694.44	2177881.48	-	Метод спутниковых геодезических измерений (определений)	Mt=√ Mx2+√My2 = 0,10
н94О	-	-	-	581694.87	2177881.72	-	Метод спутниковых геодезических измерений (определений)	Mt=√ Mx2+√My2 = 0,10
н93О	-	-	-	581700.35	2177884.80	-	Метод спутниковых геодезических измерений (определений)	Mt=√ Mx2+√My2 = 0,10

2. Сведения о характеристиках объекта недвижимости с кадастровым номером : 53:23:8423302:1602 :

№ п/п	Наименование характеристики	Значение характеристики
1	2	3
1.	Вид объекта недвижимости	здание
2.	Ранее присвоенный государственный учетный номер (инвентарный) здания, сооружения, объекта незавершенного строительства	-
3.	Кадастровый номер земельного участка (земельных участков), в границах которого (которых) расположены здание, сооружение, объект незавершенного строительства	53:23:8423302:35
4.	Уникальный учетный номер кадастрового квартала, в границах которого расположены здание, сооружение, объект незавершенного строительства	53:23:8423302
5.	Адрес здания, сооружения, объекта незавершенного строительства	Российская Федерация, Новгородская область, город Великий Новгород, территория Гск Искра, городской округ Великий Новгород, гараж 35
5.1.	Сведения о местоположении здания, сооружения, объекта незавершенного строительства (при отсутствии адреса) в структурированном в соответствии с федеральной информационной адресной системой виде	-
5.2.	Дополнительные сведения о местоположении	-
6.	Иные сведения	-

3. Пояснения к сведениям об объекте недвижимости с кадастровым номером 53:23:8423302:1602 :

1.	-

Описание местоположения зданий, сооружений, объектов незавершенного строительства на земельном участке

1. Сведения о характерных точках контура объекта недвижимости с кадастровым номером : 53:23:0000000:10208 :

Система координат МСК-53, зона 2 **Зона № 2**

Обозначение характерных точек контура	Содержатся в Едином государственном реестре недвижимости			Определены в ходе выполнения комплексных кадастровых работ			Метод определения координат	Формулы, примененные для расчета средней квадратической погрешности определения координат характерных точек (Mt), м, с подставленными в такие формулы значениями и итоговые (вычисленные) значения Mt, м
	Координаты, м		Радиус, м	Координаты, м		Радиус, м		
	X	Y	R	X	Y	R		
1	2	3	4	5	6	7	8	9
н95О	-	-	-	581702.13	2177881.67	-	Метод спутниковых геодезических измерений (определений)	Mt=√ Mx2+√My2 = 0,10
н93О	-	-	-	581700.35	2177884.80	-	Метод спутниковых геодезических измерений (определений)	Mt=√ Mx2+√My2 = 0,10
н94О	-	-	-	581694.87	2177881.72	-	Метод спутниковых геодезических измерений (определений)	Mt=√ Mx2+√My2 = 0,10
н96О	-	-	-	581694.44	2177881.48	-	Метод спутниковых геодезических измерений (определений)	Mt=√ Mx2+√My2 = 0,10
н99О	-	-	-	581696.25	2177878.37	-	Метод спутниковых геодезических измерений (определений)	Mt=√ Mx2+√My2 = 0,10
н95О	-	-	-	581702.13	2177881.67	-	Метод спутниковых геодезических измерений (определений)	Mt=√ Mx2+√My2 = 0,10

2. Сведения о характеристиках объекта недвижимости с кадастровым номером : 53:23:0000000:10208 :

№ п/п	Наименование характеристики	Значение характеристики
1	2	3
1.	Вид объекта недвижимости	здание
2.	Ранее присвоенный государственный учетный номер (инвентарный) здания, сооружения, объекта незавершенного строительства	-

2. Сведения о характеристиках объекта недвижимости с кадастровым номером : 53:23:0000000:10208 :

№ п/п	Наименование характеристики	Значение характеристики
1	2	3
3.	Кадастровый номер земельного участка (земельных участков), в границах которого (которых) расположены здание, сооружение, объект незавершенного строительства	53:23:8423302:36
4.	Уникальный учетный номер кадастрового квартала, в границах которого расположены здание, сооружение, объект незавершенного строительства	53:23:8423302
5.	Адрес здания, сооружения, объекта незавершенного строительства	Российская Федерация, Новгородская область, город Великий Новгород, территория Гск Искра, городской округ Великий Новгород, гараж 36
5.1.	Сведения о местоположении здания, сооружения, объекта незавершенного строительства (при отсутствии адреса) в структурированном в соответствии с федеральной информационной адресной системой виде	-
5.2.	Дополнительные сведения о местоположении	-
6.	Иные сведения	-

3. Пояснения к сведениям об объекте недвижимости с кадастровым номером 53:23:0000000:10208 :

1.	-

Описание местоположения зданий, сооружений, объектов незавершенного строительства на земельном участке

1. Сведения о характерных точках контура объекта недвижимости с кадастровым номером : 53:23:8423302:2075 :

Система координат МСК-53, зона 2 **Зона № 2**

Обозначение характерных точек контура	Содержатся в Едином государственном реестре недвижимости			Определены в ходе выполнения комплексных кадастровых работ			Метод определения координат	Формулы, примененные для расчета средней квадратической погрешности определения координат характерных точек (Mt), м, с подставленными в такие формулы значениями и итоговые (вычисленные) значения Mt, м
	Координаты, м		Радиус, м	Координаты, м		Радиус, м		
	X	Y	R	X	Y	R		
1	2	3	4	5	6	7	8	9
н102О	-	-	-	581705.48	2177875.71	-	Метод спутниковых геодезических измерений (определений)	Mt=√ Mx2+√My2 = 0,10
н100О	-	-	-	581703.83	2177878.65	-	Метод спутниковых геодезических измерений (определений)	Mt=√ Mx2+√My2 = 0,10
н101О	-	-	-	581697.97	2177875.36	-	Метод спутниковых геодезических измерений (определений)	Mt=√ Mx2+√My2 = 0,10
н105О	-	-	-	581699.61	2177872.41	-	Метод спутниковых геодезических измерений (определений)	Mt=√ Mx2+√My2 = 0,10
н102О	-	-	-	581705.48	2177875.71	-	Метод спутниковых геодезических измерений (определений)	Mt=√ Mx2+√My2 = 0,10

2. Сведения о характеристиках объекта недвижимости с кадастровым номером : 53:23:8423302:2075 :

№ п/п	Наименование характеристики	Значение характеристики
1	2	3
1.	Вид объекта недвижимости	здание
2.	Ранее присвоенный государственный учетный номер (инвентарный) здания, сооружения, объекта незавершенного строительства	-
3.	Кадастровый номер земельного участка (земельных участков), в границах которого (которых) расположены здание, сооружение, объект незавершенного строительства	53:23:8423302:38

2. Сведения о характеристиках объекта недвижимости
с кадастровым номером : 53:23:8423302:2075 :

№ п/п	Наименование характеристики	Значение характеристики
1	2	3
4.	Уникальный учетный номер кадастрового квартала, в границах которого расположены здание, сооружение, объект незавершенного строительства	53:23:8423302
5.	Адрес здания, сооружения, объекта незавершенного строительства	Российская Федерация, Новгородская область, город Великий Новгород, территория Гск Искра, городской округ Великий Новгород, гараж 38
5.1.	Сведения о местоположении здания, сооружения, объекта незавершенного строительства (при отсутствии адреса) в структурированном в соответствии с федеральной информационной адресной системой виде	-
5.2.	Дополнительные сведения о местоположении	-
6.	Иные сведения	-

3. Пояснения к сведениям об объекте недвижимости с кадастровым номером 53:23:8423302:2075 :

1.	-

Описание местоположения зданий, сооружений, объектов незавершенного строительства на земельном участке

1. Сведения о характерных точках контура объекта недвижимости с кадастровым номером : 53:23:8423302:1390 :

Система координат МСК-53, зона 2 **Зона № 2**

Обозначение характерных точек контура	Содержатся в Едином государственном реестре недвижимости			Определены в ходе выполнения комплексных кадастровых работ			Метод определения координат	Формулы, примененные для расчета средней квадратической погрешности определения координат характерных точек (Mt), м, с подставленными в такие формулы значениями и итоговые (вычисленные) значения Mt, м
	Координаты, м		Радиус, м	Координаты, м		Радиус, м		
	X	Y	R	X	Y	R		
1	2	3	4	5	6	7	8	9
н106О	-	-	-	581707.14	2177872.75	-	Метод спутниковых геодезических измерений (определений)	Mt=√ Mx2+√My2 = 0,10
н102О	-	-	-	581705.48	2177875.71	-	Метод спутниковых геодезических измерений (определений)	Mt=√ Mx2+√My2 = 0,10
н105О	-	-	-	581699.61	2177872.41	-	Метод спутниковых геодезических измерений (определений)	Mt=√ Mx2+√My2 = 0,10
н107О	-	-	-	581701.28	2177869.46	-	Метод спутниковых геодезических измерений (определений)	Mt=√ Mx2+√My2 = 0,10
н106О	-	-	-	581707.14	2177872.75	-	Метод спутниковых геодезических измерений (определений)	Mt=√ Mx2+√My2 = 0,10

2. Сведения о характеристиках объекта недвижимости с кадастровым номером : 53:23:8423302:1390 :

№ п/п	Наименование характеристики	Значение характеристики
1	2	3
1.	Вид объекта недвижимости	здание
2.	Ранее присвоенный государственный учетный номер (инвентарный) здания, сооружения, объекта незавершенного строительства	-
3.	Кадастровый номер земельного участка (земельных участков), в границах которого (которых) расположены здание, сооружение, объект незавершенного строительства	53:23:8423302:39

2. Сведения о характеристиках объекта недвижимости с кадастровым номером : 53:23:8423302:1390 :

№ п/п	Наименование характеристики	Значение характеристики
1	2	3
4.	Уникальный учетный номер кадастрового квартала, в границах которого расположены здание, сооружение, объект незавершенного строительства	53:23:8423302
5.	Адрес здания, сооружения, объекта незавершенного строительства	Российская Федерация, Новгородская область, город Великий Новгород, территория Гск Искра, городской округ Великий Новгород, гараж 39
5.1.	Сведения о местоположении здания, сооружения, объекта незавершенного строительства (при отсутствии адреса) в структурированном в соответствии с федеральной информационной адресной системой виде	-
5.2.	Дополнительные сведения о местоположении	-
6.	Иные сведения	-

3. Пояснения к сведениям об объекте недвижимости с кадастровым номером 53:23:8423302:1390 :

1.	-

Описание местоположения зданий, сооружений, объектов незавершенного строительства на земельном участке

1. Сведения о характерных точках контура объекта недвижимости с кадастровым номером : 53:23:8423302:2170 :

Система координат МСК-53, зона 2 **Зона № 2**

Обозначение характерных точек контура	Содержатся в Едином государственном реестре недвижимости			Определены в ходе выполнения комплексных кадастровых работ			Метод определения координат	Формулы, примененные для расчета средней квадратической погрешности определения координат характерных точек (Mt), м, с подставленными в такие формулы значениями и итоговые (вычисленные) значения Mt, м
	Координаты, м		Радиус, м	Координаты, м		Радиус, м		
	X	Y	R	X	Y	R		
1	2	3	4	5	6	7	8	9
н113О	-	-	-	581712.35	2177863.45	-	Метод спутниковых геодезических измерений (определений)	Mt=√ Mx2+√My2 = 0,10
н111О	-	-	-	581710.83	2177866.18	-	Метод спутниковых геодезических измерений (определений)	Mt=√ Mx2+√My2 = 0,10
н112О	-	-	-	581705.42	2177863.14	-	Метод спутниковых геодезических измерений (определений)	Mt=√ Mx2+√My2 = 0,10
н114О	-	-	-	581705.16	2177862.99	-	Метод спутниковых геодезических измерений (определений)	Mt=√ Mx2+√My2 = 0,10
н115О	-	-	-	581706.70	2177860.28	-	Метод спутниковых геодезических измерений (определений)	Mt=√ Mx2+√My2 = 0,10
н113О	-	-	-	581712.35	2177863.45	-	Метод спутниковых геодезических измерений (определений)	Mt=√ Mx2+√My2 = 0,10

2. Сведения о характеристиках объекта недвижимости с кадастровым номером : 53:23:8423302:2170 :

№ п/п	Наименование характеристики	Значение характеристики
1	2	3
1.	Вид объекта недвижимости	здание
2.	Ранее присвоенный государственный учетный номер (инвентарный) здания, сооружения, объекта незавершенного строительства	-

2. Сведения о характеристиках объекта недвижимости с кадастровым номером : 53:23:8423302:2170 :

№ п/п	Наименование характеристики	Значение характеристики
1	2	3
3.	Кадастровый номер земельного участка (земельных участков), в границах которого (которых) расположены здание, сооружение, объект незавершенного строительства	53:23:8423302:42
4.	Уникальный учетный номер кадастрового квартала, в границах которого расположены здание, сооружение, объект незавершенного строительства	53:23:8423302
5.	Адрес здания, сооружения, объекта незавершенного строительства	Российская Федерация, Новгородская область, город Великий Новгород, территория Гск Искра, городской округ Великий Новгород, гараж 42
5.1.	Сведения о местоположении здания, сооружения, объекта незавершенного строительства (при отсутствии адреса) в структурированном в соответствии с федеральной информационной адресной системой виде	-
5.2.	Дополнительные сведения о местоположении	-
6.	Иные сведения	-

3. Пояснения к сведениям об объекте недвижимости с кадастровым номером 53:23:8423302:2170 :

1.	-

Описание местоположения зданий, сооружений, объектов незавершенного строительства на земельном участке

1. Сведения о характерных точках контура объекта недвижимости с кадастровым номером : 53:23:8423302:2134 :

Система координат МСК-53, зона 2 **Зона № 2**

Обозначение характерных точек контура	Содержатся в Едином государственном реестре недвижимости			Определены в ходе выполнения комплексных кадастровых работ			Метод определения координат	Формулы, примененные для расчета средней квадратической погрешности определения координат характерных точек (Mt), м, с подставленными в такие формулы значениями и итоговые (вычисленные) значения Mt, м
	Координаты, м		Радиус, м	Координаты, м		Радиус, м		
	X	Y	R	X	Y	R		
1	2	3	4	5	6	7	8	9
н116О	-	-	-	581713.98	2177860.55	-	Метод спутниковых геодезических измерений (определений)	Mt=√ Mx2+√My2 = 0,10
н113О	-	-	-	581712.35	2177863.45	-	Метод спутниковых геодезических измерений (определений)	Mt=√ Mx2+√My2 = 0,10
н115О	-	-	-	581706.70	2177860.28	-	Метод спутниковых геодезических измерений (определений)	Mt=√ Mx2+√My2 = 0,10
н119О	-	-	-	581708.46	2177857.39	-	Метод спутниковых геодезических измерений (определений)	Mt=√ Mx2+√My2 = 0,10
н116О	-	-	-	581713.98	2177860.55	-	Метод спутниковых геодезических измерений (определений)	Mt=√ Mx2+√My2 = 0,10

2. Сведения о характеристиках объекта недвижимости с кадастровым номером : 53:23:8423302:2134 :

№ п/п	Наименование характеристики	Значение характеристики
1	2	3
1.	Вид объекта недвижимости	здание
2.	Ранее присвоенный государственный учетный номер (инвентарный) здания, сооружения, объекта незавершенного строительства	-
3.	Кадастровый номер земельного участка (земельных участков), в границах которого (которых) расположены здание, сооружение, объект незавершенного строительства	53:23:8423302:43

2. Сведения о характеристиках объекта недвижимости с кадастровым номером : 53:23:8423302:2134 :

№ п/п	Наименование характеристики	Значение характеристики
1	2	3
4.	Уникальный учетный номер кадастрового квартала, в границах которого расположены здание, сооружение, объект незавершенного строительства	53:23:8423302
5.	Адрес здания, сооружения, объекта незавершенного строительства	Российская Федерация, Новгородская область, город Великий Новгород, территория Гск Искра, городской округ Великий Новгород, гараж 43
5.1.	Сведения о местоположении здания, сооружения, объекта незавершенного строительства (при отсутствии адреса) в структурированном в соответствии с федеральной информационной адресной системой виде	-
5.2.	Дополнительные сведения о местоположении	-
6.	Иные сведения	-

3. Пояснения к сведениям об объекте недвижимости с кадастровым номером 53:23:8423302:2134 :

1.	-

Описание местоположения зданий, сооружений, объектов незавершенного строительства на земельном участке

1. Сведения о характерных точках контура объекта недвижимости с кадастровым номером : 53:23:8423302:1968 :

Система координат МСК-53, зона 2 **Зона № 2**

Обозначение характерных точек контура	Содержатся в Едином государственном реестре недвижимости			Определены в ходе выполнения комплексных кадастровых работ			Метод определения координат	Формулы, примененные для расчета средней квадратической погрешности определения координат характерных точек (Mt), м, с подставленными в такие формулы значениями и итоговые (вычисленные) значения Mt, м
	Координаты, м		Радиус, м	Координаты, м		Радиус, м		
	X	Y	R	X	Y	R		
1	2	3	4	5	6	7	8	9
н122О	-	-	-	581717.34	2177854.57	-	Метод спутниковых геодезических измерений (определений)	Mt=√ Mx2+√My2 = 0,10
н120О	-	-	-	581715.78	2177857.34	-	Метод спутниковых геодезических измерений (определений)	Mt=√ Mx2+√My2 = 0,10
н121О	-	-	-	581710.15	2177854.18	-	Метод спутниковых геодезических измерений (определений)	Mt=√ Mx2+√My2 = 0,10
н123О	-	-	-	581711.71	2177851.41	-	Метод спутниковых геодезических измерений (определений)	Mt=√ Mx2+√My2 = 0,10
н122О	-	-	-	581717.34	2177854.57	-	Метод спутниковых геодезических измерений (определений)	Mt=√ Mx2+√My2 = 0,10

2. Сведения о характеристиках объекта недвижимости с кадастровым номером : 53:23:8423302:1968 :

№ п/п	Наименование характеристики	Значение характеристики
1	2	3
1.	Вид объекта недвижимости	здание
2.	Ранее присвоенный государственный учетный номер (инвентарный) здания, сооружения, объекта незавершенного строительства	-
3.	Кадастровый номер земельного участка (земельных участков), в границах которого (которых) расположены здание, сооружение, объект незавершенного строительства	53:23:8423302:45

2. Сведения о характеристиках объекта недвижимости с кадастровым номером : 53:23:8423302:1968 :

№ п/п	Наименование характеристики	Значение характеристики
1	2	3
4.	Уникальный учетный номер кадастрового квартала, в границах которого расположены здание, сооружение, объект незавершенного строительства	53:23:8423302
5.	Адрес здания, сооружения, объекта незавершенного строительства	Российская Федерация, Новгородская область, город Великий Новгород, территория Гск Искра, городской округ Великий Новгород, гараж 45
5.1.	Сведения о местоположении здания, сооружения, объекта незавершенного строительства (при отсутствии адреса) в структурированном в соответствии с федеральной информационной адресной системой виде	-
5.2.	Дополнительные сведения о местоположении	-
6.	Иные сведения	-

3. Пояснения к сведениям об объекте недвижимости с кадастровым номером 53:23:8423302:1968 :

1.	-

Описание местоположения зданий, сооружений, объектов незавершенного строительства на земельном участке

1. Сведения о характерных точках контура объекта недвижимости с кадастровым номером : 53:23:8423302:1886 :

Система координат МСК-53, зона 2 **Зона № 2**

Обозначение характерных точек контура	Содержатся в Едином государственном реестре недвижимости			Определены в ходе выполнения комплексных кадастровых работ			Метод определения координат	Формулы, примененные для расчета средней квадратической погрешности определения координат характерных точек (Mt), м, с подставленными в такие формулы значениями и итоговые (вычисленные) значения Mt, м
	Координаты, м		Радиус, м	Координаты, м		Радиус, м		
	X	Y	R	X	Y	R		
1	2	3	4	5	6	7	8	9
н124О	-	-	-	581718.98	2177851.64	-	Метод спутниковых геодезических измерений (определений)	Mt=√ Mx2+√My2 = 0,10
н122О	-	-	-	581717.34	2177854.57	-	Метод спутниковых геодезических измерений (определений)	Mt=√ Mx2+√My2 = 0,10
н123О	-	-	-	581711.71	2177851.41	-	Метод спутниковых геодезических измерений (определений)	Mt=√ Mx2+√My2 = 0,10
н127О	-	-	-	581713.36	2177848.48	-	Метод спутниковых геодезических измерений (определений)	Mt=√ Mx2+√My2 = 0,10
н124О	-	-	-	581718.98	2177851.64	-	Метод спутниковых геодезических измерений (определений)	Mt=√ Mx2+√My2 = 0,10

2. Сведения о характеристиках объекта недвижимости с кадастровым номером : 53:23:8423302:1886 :

№ п/п	Наименование характеристики	Значение характеристики
1	2	3
1.	Вид объекта недвижимости	здание
2.	Ранее присвоенный государственный учетный номер (инвентарный) здания, сооружения, объекта незавершенного строительства	-
3.	Кадастровый номер земельного участка (земельных участков), в границах которого (которых) расположены здание, сооружение, объект незавершенного строительства	53:23:8423302:46

2. Сведения о характеристиках объекта недвижимости с кадастровым номером : 53:23:8423302:1886 :

№ п/п	Наименование характеристики	Значение характеристики
1	2	3
4.	Уникальный учетный номер кадастрового квартала, в границах которого расположены здание, сооружение, объект незавершенного строительства	53:23:8423302
5.	Адрес здания, сооружения, объекта незавершенного строительства	Российская Федерация, Новгородская область, город Великий Новгород, территория Гск Искра, городской округ Великий Новгород, гараж 46
5.1.	Сведения о местоположении здания, сооружения, объекта незавершенного строительства (при отсутствии адреса) в структурированном в соответствии с федеральной информационной адресной системой виде	-
5.2.	Дополнительные сведения о местоположении	-
6.	Иные сведения	-

3. Пояснения к сведениям об объекте недвижимости с кадастровым номером 53:23:8423302:1886 :

1.	-

Описание местоположения зданий, сооружений, объектов незавершенного строительства на земельном участке

1. Сведения о характерных точках контура объекта недвижимости с кадастровым номером : 53:23:8423302:1884 :

Система координат МСК-53, зона 2 **Зона № 2**

Обозначение характерных точек контура	Содержатся в Едином государственном реестре недвижимости			Определены в ходе выполнения комплексных кадастровых работ			Метод определения координат	Формулы, примененные для расчета средней квадратической погрешности определения координат характерных точек (Mt), м, с подставленными в такие формулы значениями и итоговые (вычисленные) значения Mt, м
	Координаты, м		Радиус, м	Координаты, м		Радиус, м		
	X	Y	R	X	Y	R		
1	2	3	4	5	6	7	8	9
н128О	-	-	-	581720.86	2177848.29	-	Метод спутниковых геодезических измерений (определений)	Mt=√ Mx2+√My2 = 0,10
н124О	-	-	-	581718.98	2177851.64	-	Метод спутниковых геодезических измерений (определений)	Mt=√ Mx2+√My2 = 0,10
н127О	-	-	-	581713.36	2177848.48	-	Метод спутниковых геодезических измерений (определений)	Mt=√ Mx2+√My2 = 0,10
н129О	-	-	-	581715.24	2177845.14	-	Метод спутниковых геодезических измерений (определений)	Mt=√ Mx2+√My2 = 0,10
н128О	-	-	-	581720.86	2177848.29	-	Метод спутниковых геодезических измерений (определений)	Mt=√ Mx2+√My2 = 0,10

2. Сведения о характеристиках объекта недвижимости с кадастровым номером : 53:23:8423302:1884 :

№ п/п	Наименование характеристики	Значение характеристики
1	2	3
1.	Вид объекта недвижимости	здание
2.	Ранее присвоенный государственный учетный номер (инвентарный) здания, сооружения, объекта незавершенного строительства	-
3.	Кадастровый номер земельного участка (земельных участков), в границах которого (которых) расположены здание, сооружение, объект незавершенного строительства	53:23:8423302:47

2. Сведения о характеристиках объекта недвижимости с кадастровым номером : 53:23:8423302:1884 :

№ п/п	Наименование характеристики	Значение характеристики
1	2	3
4.	Уникальный учетный номер кадастрового квартала, в границах которого расположены здание, сооружение, объект незавершенного строительства	53:23:8423302
5.	Адрес здания, сооружения, объекта незавершенного строительства	Российская Федерация, Новгородская область, город Великий Новгород, территория Гск Искра, городской округ Великий Новгород, гараж 47
5.1.	Сведения о местоположении здания, сооружения, объекта незавершенного строительства (при отсутствии адреса) в структурированном в соответствии с федеральной информационной адресной системой виде	-
5.2.	Дополнительные сведения о местоположении	-
6.	Иные сведения	-

3. Пояснения к сведениям об объекте недвижимости с кадастровым номером 53:23:8423302:1884 :

1.	-

Описание местоположения зданий, сооружений, объектов незавершенного строительства на земельном участке

1. Сведения о характерных точках контура объекта недвижимости с кадастровым номером : 53:23:8423302:1883 :

Система координат МСК-53, зона 2 **Зона № 2**

Обозначение характерных точек контура	Содержатся в Едином государственном реестре недвижимости			Определены в ходе выполнения комплексных кадастровых работ			Метод определения координат	Формулы, примененные для расчета средней квадратической погрешности определения координат характерных точек (Mt), м, с подставленными в такие формулы значениями и итоговые (вычисленные) значения Mt, м
	Координаты, м		Радиус, м	Координаты, м		Радиус, м		
	X	Y	R	X	Y	R		
1	2	3	4	5	6	7	8	9
н130О	-	-	-	581722.49	2177845.38	-	Метод спутниковых геодезических измерений (определений)	Mt=√ Mx2+√My2 = 0,10
н128О	-	-	-	581720.86	2177848.29	-	Метод спутниковых геодезических измерений (определений)	Mt=√ Mx2+√My2 = 0,10
н129О	-	-	-	581715.24	2177845.14	-	Метод спутниковых геодезических измерений (определений)	Mt=√ Mx2+√My2 = 0,10
н131О	-	-	-	581716.86	2177842.24	-	Метод спутниковых геодезических измерений (определений)	Mt=√ Mx2+√My2 = 0,10
н130О	-	-	-	581722.49	2177845.38	-	Метод спутниковых геодезических измерений (определений)	Mt=√ Mx2+√My2 = 0,10

2. Сведения о характеристиках объекта недвижимости с кадастровым номером : 53:23:8423302:1883 :

№ п/п	Наименование характеристики	Значение характеристики
1	2	3
1.	Вид объекта недвижимости	здание
2.	Ранее присвоенный государственный учетный номер (инвентарный) здания, сооружения, объекта незавершенного строительства	-
3.	Кадастровый номер земельного участка (земельных участков), в границах которого (которых) расположены здание, сооружение, объект незавершенного строительства	53:23:8423302:48

2. Сведения о характеристиках объекта недвижимости с кадастровым номером : 53:23:8423302:1883 :

№ п/п	Наименование характеристики	Значение характеристики
1	2	3
4.	Уникальный учетный номер кадастрового квартала, в границах которого расположены здание, сооружение, объект незавершенного строительства	53:23:8423302
5.	Адрес здания, сооружения, объекта незавершенного строительства	Российская Федерация, Новгородская область, город Великий Новгород, территория Гск Искра, городской округ Великий Новгород, гараж 48
5.1.	Сведения о местоположении здания, сооружения, объекта незавершенного строительства (при отсутствии адреса) в структурированном в соответствии с федеральной информационной адресной системой виде	-
5.2.	Дополнительные сведения о местоположении	-
6.	Иные сведения	-

3. Пояснения к сведениям об объекте недвижимости с кадастровым номером 53:23:8423302:1883 :

1.	-

Описание местоположения зданий, сооружений, объектов незавершенного строительства на земельном участке

1. Сведения о характерных точках контура объекта недвижимости с кадастровым номером : 53:23:8423302:1641 :

Система координат МСК-53, зона 2 **Зона № 2**

Обозначение характерных точек контура	Содержатся в Едином государственном реестре недвижимости			Определены в ходе выполнения комплексных кадастровых работ			Метод определения координат	Формулы, примененные для расчета средней квадратической погрешности определения координат характерных точек (Mt), м, с подставленными в такие формулы значениями и итоговые (вычисленные) значения Mt, м
	Координаты, м		Радиус, м	Координаты, м		Радиус, м		
	X	Y	R	X	Y	R		
1	2	3	4	5	6	7	8	9
н132О	-	-	-	581724.27	2177842.20	-	Метод спутниковых геодезических измерений (определений)	Mt=√ Mx2+√My2 = 0,10
н130О	-	-	-	581722.49	2177845.38	-	Метод спутниковых геодезических измерений (определений)	Mt=√ Mx2+√My2 = 0,10
н131О	-	-	-	581716.86	2177842.24	-	Метод спутниковых геодезических измерений (определений)	Mt=√ Mx2+√My2 = 0,10
н135О	-	-	-	581718.65	2177839.06	-	Метод спутниковых геодезических измерений (определений)	Mt=√ Mx2+√My2 = 0,10
н132О	-	-	-	581724.27	2177842.20	-	Метод спутниковых геодезических измерений (определений)	Mt=√ Mx2+√My2 = 0,10

2. Сведения о характеристиках объекта недвижимости с кадастровым номером : 53:23:8423302:1641 :

№ п/п	Наименование характеристики	Значение характеристики
1	2	3
1.	Вид объекта недвижимости	здание
2.	Ранее присвоенный государственный учетный номер (инвентарный) здания, сооружения, объекта незавершенного строительства	-
3.	Кадастровый номер земельного участка (земельных участков), в границах которого (которых) расположены здание, сооружение, объект незавершенного строительства	53:23:8423302:49

2. Сведения о характеристиках объекта недвижимости с кадастровым номером : 53:23:8423302:1641 :

№ п/п	Наименование характеристики	Значение характеристики
1	2	3
4.	Уникальный учетный номер кадастрового квартала, в границах которого расположены здание, сооружение, объект незавершенного строительства	53:23:8423302
5.	Адрес здания, сооружения, объекта незавершенного строительства	Российская Федерация, Новгородская область, город Великий Новгород, территория Гск Искра, городской округ Великий Новгород, гараж 49
5.1.	Сведения о местоположении здания, сооружения, объекта незавершенного строительства (при отсутствии адреса) в структурированном в соответствии с федеральной информационной адресной системой виде	-
5.2.	Дополнительные сведения о местоположении	-
6.	Иные сведения	-

3. Пояснения к сведениям об объекте недвижимости с кадастровым номером 53:23:8423302:1641 :

1.	-

Описание местоположения зданий, сооружений, объектов незавершенного строительства на земельном участке

1. Сведения о характерных точках контура объекта недвижимости с кадастровым номером : 53:23:0000000:10851 :

Система координат МСК-53, зона 2 **Зона № 2**

Обозначение характерных точек контура	Содержатся в Едином государственном реестре недвижимости			Определены в ходе выполнения комплексных кадастровых работ			Метод определения координат	Формулы, примененные для расчета средней квадратической погрешности определения координат характерных точек (Mt), м, с подставленными в такие формулы значениями и итоговые (вычисленные) значения Mt, м
	Координаты, м		Радиус, м	Координаты, м		Радиус, м		
	X	Y	R	X	Y	R		
1	2	3	4	5	6	7	8	9
н138О	-	-	-	581727.78	2177835.92	-	Метод спутниковых геодезических измерений (определений)	Mt=√ Mx2+√My2 = 0,10
н136О	-	-	-	581725.98	2177839.14	-	Метод спутниковых геодезических измерений (определений)	Mt=√ Mx2+√My2 = 0,10
н137О	-	-	-	581720.37	2177836.00	-	Метод спутниковых геодезических измерений (определений)	Mt=√ Mx2+√My2 = 0,10
н139О	-	-	-	581716.30	2177833.70	-	Метод спутниковых геодезических измерений (определений)	Mt=√ Mx2+√My2 = 0,10
н140О	-	-	-	581718.10	2177830.49	-	Метод спутниковых геодезических измерений (определений)	Mt=√ Mx2+√My2 = 0,10
н141О	-	-	-	581722.18	2177832.79	-	Метод спутниковых геодезических измерений (определений)	Mt=√ Mx2+√My2 = 0,10
н138О	-	-	-	581727.78	2177835.92	-	Метод спутниковых геодезических измерений (определений)	Mt=√ Mx2+√My2 = 0,10

2. Сведения о характеристиках объекта недвижимости с кадастровым номером : 53:23:0000000:10851 :

№ п/п	Наименование характеристики	Значение характеристики
1	2	3
1.	Вид объекта недвижимости	здание
2.	Ранее присвоенный государственный учетный номер (инвентарный) здания, сооружения, объекта незавершенного строительства	-
3.	Кадастровый номер земельного участка (земельных участков), в границах которого (которых) расположены здание, сооружение, объект незавершенного строительства	53:23:8423302:51
4.	Уникальный учетный номер кадастрового квартала, в границах которого расположены здание, сооружение, объект незавершенного строительства	53:23:8423302, 53:23:8423303
5.	Адрес здания, сооружения, объекта незавершенного строительства	Российская Федерация, Новгородская область, город Великий Новгород, территория Гск Искра, городской округ Великий Новгород, гараж 51
5.1.	Сведения о местоположении здания, сооружения, объекта незавершенного строительства (при отсутствии адреса) в структурированном в соответствии с федеральной информационной адресной системой виде	-
5.2.	Дополнительные сведения о местоположении	-
6.	Иные сведения	-

3. Пояснения к сведениям об объекте недвижимости с кадастровым номером 53:23:0000000:10851 :

1.	-

Описание местоположения зданий, сооружений, объектов незавершенного строительства на земельном участке

1. Сведения о характерных точках контура объекта недвижимости с кадастровым номером : 53:23:8423302:1880 :

Система координат МСК-53, зона 2 **Зона № 2**

Обозначение характерных точек контура	Содержатся в Едином государственном реестре недвижимости			Определены в ходе выполнения комплексных кадастровых работ			Метод определения координат	Формулы, примененные для расчета средней квадратической погрешности определения координат характерных точек (Mt), м, с подставленными в такие формулы значениями и итоговые (вычисленные) значения Mt, м
	Координаты, м		Радиус, м	Координаты, м		Радиус, м		
	X	Y	R	X	Y	R		
1	2	3	4	5	6	7	8	9
н142О	-	-	-	581729.40	2177833.02	-	Метод спутниковых геодезических измерений (определений)	Mt=√ Mx2+√My2 = 0,10
н138О	-	-	-	581727.78	2177835.92	-	Метод спутниковых геодезических измерений (определений)	Mt=√ Mx2+√My2 = 0,10
н141О	-	-	-	581722.18	2177832.79	-	Метод спутниковых геодезических измерений (определений)	Mt=√ Mx2+√My2 = 0,10
н143О	-	-	-	581723.81	2177829.89	-	Метод спутниковых геодезических измерений (определений)	Mt=√ Mx2+√My2 = 0,10
н142О	-	-	-	581729.40	2177833.02	-	Метод спутниковых геодезических измерений (определений)	Mt=√ Mx2+√My2 = 0,10

2. Сведения о характеристиках объекта недвижимости с кадастровым номером : 53:23:8423302:1880 :

№ п/п	Наименование характеристики	Значение характеристики
1	2	3
1.	Вид объекта недвижимости	здание
2.	Ранее присвоенный государственный учетный номер (инвентарный) здания, сооружения, объекта незавершенного строительства	-
3.	Кадастровый номер земельного участка (земельных участков), в границах которого (которых) расположены здание, сооружение, объект незавершенного строительства	53:23:8423302:52

2. Сведения о характеристиках объекта недвижимости
с кадастровым номером : 53:23:8423302:1880 :

№ п/п	Наименование характеристики	Значение характеристики
1	2	3
4.	Уникальный учетный номер кадастрового квартала, в границах которого расположены здание, сооружение, объект незавершенного строительства	53:23:8423302
5.	Адрес здания, сооружения, объекта незавершенного строительства	Российская Федерация, Новгородская область, город Великий Новгород, территория Гск Искра, городской округ Великий Новгород, гараж 52
5.1.	Сведения о местоположении здания, сооружения, объекта незавершенного строительства (при отсутствии адреса) в структурированном в соответствии с федеральной информационной адресной системой виде	-
5.2.	Дополнительные сведения о местоположении	-
6.	Иные сведения	-

3. Пояснения к сведениям об объекте недвижимости с кадастровым номером 53:23:8423302:1880 :

1.	-

Описание местоположения зданий, сооружений, объектов незавершенного строительства на земельном участке

1. Сведения о характерных точках контура объекта недвижимости с кадастровым номером : 53:23:8423302:1594 :

Система координат МСК-53, зона 2 **Зона № 2**

Обозначение характерных точек контура	Содержатся в Едином государственном реестре недвижимости			Определены в ходе выполнения комплексных кадастровых работ			Метод определения координат	Формулы, примененные для расчета средней квадратической погрешности определения координат характерных точек (Mt), м, с подставленными в такие формулы значениями и итоговые (вычисленные) значения Mt, м
	Координаты, м		Радиус, м	Координаты, м		Радиус, м		
	X	Y	R	X	Y	R		
1	2	3	4	5	6	7	8	9
н144О	-	-	-	581731.10	2177829.99	-	Метод спутниковых геодезических измерений (определений)	Mt=√ Mx2+√My2 = 0,10
н142О	-	-	-	581729.40	2177833.02	-	Метод спутниковых геодезических измерений (определений)	Mt=√ Mx2+√My2 = 0,10
н143О	-	-	-	581723.81	2177829.89	-	Метод спутниковых геодезических измерений (определений)	Mt=√ Mx2+√My2 = 0,10
н145О	-	-	-	581725.51	2177826.86	-	Метод спутниковых геодезических измерений (определений)	Mt=√ Mx2+√My2 = 0,10
н144О	-	-	-	581731.10	2177829.99	-	Метод спутниковых геодезических измерений (определений)	Mt=√ Mx2+√My2 = 0,10

2. Сведения о характеристиках объекта недвижимости с кадастровым номером : 53:23:8423302:1594 :

№ п/п	Наименование характеристики	Значение характеристики
1	2	3
1.	Вид объекта недвижимости	здание
2.	Ранее присвоенный государственный учетный номер (инвентарный) здания, сооружения, объекта незавершенного строительства	-
3.	Кадастровый номер земельного участка (земельных участков), в границах которого (которых) расположены здание, сооружение, объект незавершенного строительства	53:23:8423302:53

2. Сведения о характеристиках объекта недвижимости с кадастровым номером : 53:23:8423302:1594 :

№ п/п	Наименование характеристики	Значение характеристики
1	2	3
4.	Уникальный учетный номер кадастрового квартала, в границах которого расположены здание, сооружение, объект незавершенного строительства	53:23:8423302
5.	Адрес здания, сооружения, объекта незавершенного строительства	Российская Федерация, Новгородская область, город Великий Новгород, территория Гск Искра, городской округ Великий Новгород, гараж 53
5.1.	Сведения о местоположении здания, сооружения, объекта незавершенного строительства (при отсутствии адреса) в структурированном в соответствии с федеральной информационной адресной системой виде	-
5.2.	Дополнительные сведения о местоположении	-
6.	Иные сведения	-

3. Пояснения к сведениям об объекте недвижимости с кадастровым номером 53:23:8423302:1594 :

1.	-

Описание местоположения зданий, сооружений, объектов незавершенного строительства на земельном участке

1. Сведения о характерных точках контура объекта недвижимости с кадастровым номером : 53:23:0000000:11451 :

Система координат МСК-53, зона 2 **Зона № 2**

Обозначение характерных точек контура	Содержатся в Едином государственном реестре недвижимости			Определены в ходе выполнения комплексных кадастровых работ			Метод определения координат	Формулы, примененные для расчета средней квадратической погрешности определения координат характерных точек (Mt), м, с подставленными в такие формулы значениями и итоговые (вычисленные) значения Mt, м
	Координаты, м		Радиус, м	Координаты, м		Радиус, м		
	X	Y	R	X	Y	R		
1	2	3	4	5	6	7	8	9
н146О	-	-	-	581733.01	2177826.56	-	Метод спутниковых геодезических измерений (определений)	Mt=√ Mx2+√My2 = 0,10
н144О	-	-	-	581731.10	2177829.99	-	Метод спутниковых геодезических измерений (определений)	Mt=√ Mx2+√My2 = 0,10
н145О	-	-	-	581725.51	2177826.86	-	Метод спутниковых геодезических измерений (определений)	Mt=√ Mx2+√My2 = 0,10
н147О	-	-	-	581727.44	2177823.44	-	Метод спутниковых геодезических измерений (определений)	Mt=√ Mx2+√My2 = 0,10
н146О	-	-	-	581733.01	2177826.56	-	Метод спутниковых геодезических измерений (определений)	Mt=√ Mx2+√My2 = 0,10

2. Сведения о характеристиках объекта недвижимости с кадастровым номером : 53:23:0000000:11451 :

№ п/п	Наименование характеристики	Значение характеристики
1	2	3
1.	Вид объекта недвижимости	сооружение
2.	Ранее присвоенный государственный учетный номер (инвентарный) здания, сооружения, объекта незавершенного строительства	-
3.	Кадастровый номер земельного участка (земельных участков), в границах которого (которых) расположены здание, сооружение, объект незавершенного строительства	53:23:8423302:54

2. Сведения о характеристиках объекта недвижимости с кадастровым номером : 53:23:0000000:11451 :

№ п/п	Наименование характеристики	Значение характеристики
1	2	3
4.	Уникальный учетный номер кадастрового квартала, в границах которого расположены здание, сооружение, объект незавершенного строительства	53:23:8423302
5.	Адрес здания, сооружения, объекта незавершенного строительства	Российская Федерация, Новгородская область, город Великий Новгород, территория Гск Искра, городской округ Великий Новгород, гараж54
5.1.	Сведения о местоположении здания, сооружения, объекта незавершенного строительства (при отсутствии адреса) в структурированном в соответствии с федеральной информационной адресной системой виде	-
5.2.	Дополнительные сведения о местоположении	-
6.	Иные сведения	-

3. Пояснения к сведениям об объекте недвижимости с кадастровым номером 53:23:0000000:11451 :

1.	-

Описание местоположения зданий, сооружений, объектов незавершенного строительства на земельном участке

1. Сведения о характерных точках контура объекта недвижимости с кадастровым номером : 53:23:8423302:1460 :

Система координат МСК-53, зона 2 **Зона № 2**

Обозначение характерных точек контура	Содержатся в Едином государственном реестре недвижимости			Определены в ходе выполнения комплексных кадастровых работ			Метод определения координат	Формулы, примененные для расчета средней квадратической погрешности определения координат характерных точек (Mt), м, с подставленными в такие формулы значениями и итоговые (вычисленные) значения Mt, м
	Координаты, м		Радиус, м	Координаты, м		Радиус, м		
	X	Y	R	X	Y	R		
1	2	3	4	5	6	7	8	9
н148О	-	-	-	581734.61	2177823.72	-	Метод спутниковых геодезических измерений (определений)	Mt=√ Mx2+√My2 = 0,10
н146О	-	-	-	581733.01	2177826.56	-	Метод спутниковых геодезических измерений (определений)	Mt=√ Mx2+√My2 = 0,10
н147О	-	-	-	581727.44	2177823.44	-	Метод спутниковых геодезических измерений (определений)	Mt=√ Mx2+√My2 = 0,10
н149О	-	-	-	581729.04	2177820.60	-	Метод спутниковых геодезических измерений (определений)	Mt=√ Mx2+√My2 = 0,10
н148О	-	-	-	581734.61	2177823.72	-	Метод спутниковых геодезических измерений (определений)	Mt=√ Mx2+√My2 = 0,10

2. Сведения о характеристиках объекта недвижимости с кадастровым номером : 53:23:8423302:1460 :

№ п/п	Наименование характеристики	Значение характеристики
1	2	3
1.	Вид объекта недвижимости	здание
2.	Ранее присвоенный государственный учетный номер (инвентарный) здания, сооружения, объекта незавершенного строительства	-
3.	Кадастровый номер земельного участка (земельных участков), в границах которого (которых) расположены здание, сооружение, объект незавершенного строительства	53:23:8423302:55

2. Сведения о характеристиках объекта недвижимости с кадастровым номером : 53:23:8423302:1460 :

№ п/п	Наименование характеристики	Значение характеристики
1	2	3
4.	Уникальный учетный номер кадастрового квартала, в границах которого расположены здание, сооружение, объект незавершенного строительства	53:23:8423302
5.	Адрес здания, сооружения, объекта незавершенного строительства	Российская Федерация, Новгородская область, город Великий Новгород, территория Гск Искра, городской округ Великий Новгород, гараж 55
5.1.	Сведения о местоположении здания, сооружения, объекта незавершенного строительства (при отсутствии адреса) в структурированном в соответствии с федеральной информационной адресной системой виде	-
5.2.	Дополнительные сведения о местоположении	-
6.	Иные сведения	-

3. Пояснения к сведениям об объекте недвижимости с кадастровым номером 53:23:8423302:1460 :

1.	-

Описание местоположения зданий, сооружений, объектов незавершенного строительства на земельном участке

1. Сведения о характерных точках контура объекта недвижимости с кадастровым номером : 53:23:8423302:1414 :

Система координат МСК-53, зона 2 **Зона № 2**

Обозначение характерных точек контура	Содержатся в Едином государственном реестре недвижимости			Определены в ходе выполнения комплексных кадастровых работ			Метод определения координат	Формулы, примененные для расчета средней квадратической погрешности определения координат характерных точек (Mt), м, с подставленными в такие формулы значениями и итоговые (вычисленные) значения Mt, м
	Координаты, м		Радиус, м	Координаты, м		Радиус, м		
	X	Y	R	X	Y	R		
1	2	3	4	5	6	7	8	9
н150О	-	-	-	581736.31	2177820.67	-	Метод спутниковых геодезических измерений (определений)	Mt=√ Mx2+√My2 = 0,10
н148О	-	-	-	581734.61	2177823.72	-	Метод спутниковых геодезических измерений (определений)	Mt=√ Mx2+√My2 = 0,10
н149О	-	-	-	581729.04	2177820.60	-	Метод спутниковых геодезических измерений (определений)	Mt=√ Mx2+√My2 = 0,10
н151О	-	-	-	581730.75	2177817.56	-	Метод спутниковых геодезических измерений (определений)	Mt=√ Mx2+√My2 = 0,10
н150О	-	-	-	581736.31	2177820.67	-	Метод спутниковых геодезических измерений (определений)	Mt=√ Mx2+√My2 = 0,10

2. Сведения о характеристиках объекта недвижимости с кадастровым номером : 53:23:8423302:1414 :

№ п/п	Наименование характеристики	Значение характеристики
1	2	3
1.	Вид объекта недвижимости	здание
2.	Ранее присвоенный государственный учетный номер (инвентарный) здания, сооружения, объекта незавершенного строительства	-
3.	Кадастровый номер земельного участка (земельных участков), в границах которого (которых) расположены здание, сооружение, объект незавершенного строительства	53:23:8423302:56

2. Сведения о характеристиках объекта недвижимости с кадастровым номером : 53:23:8423302:1414 :

№ п/п	Наименование характеристики	Значение характеристики
1	2	3
4.	Уникальный учетный номер кадастрового квартала, в границах которого расположены здание, сооружение, объект незавершенного строительства	53:23:8423302
5.	Адрес здания, сооружения, объекта незавершенного строительства	Российская Федерация, Новгородская область, город Великий Новгород, территория Гск Искра, городской округ Великий Новгород, гараж 56
5.1.	Сведения о местоположении здания, сооружения, объекта незавершенного строительства (при отсутствии адреса) в структурированном в соответствии с федеральной информационной адресной системой виде	-
5.2.	Дополнительные сведения о местоположении	-
6.	Иные сведения	-

3. Пояснения к сведениям об объекте недвижимости с кадастровым номером 53:23:8423302:1414 :

1.	-

Описание местоположения зданий, сооружений, объектов незавершенного строительства на земельном участке

1. Сведения о характерных точках контура объекта недвижимости с кадастровым номером : 53:23:8423302:1879 :

Система координат МСК-53, зона 2 **Зона № 2**

Обозначение характерных точек контура	Содержатся в Едином государственном реестре недвижимости			Определены в ходе выполнения комплексных кадастровых работ			Метод определения координат	Формулы, примененные для расчета средней квадратической погрешности определения координат характерных точек (Mt), м, с подставленными в такие формулы значениями и итоговые (вычисленные) значения Mt, м
	Координаты, м		Радиус, м	Координаты, м		Радиус, м		
	X	Y	R	X	Y	R		
1	2	3	4	5	6	7	8	9
н152О	-	-	-	581738.13	2177817.42	-	Метод спутниковых геодезических измерений (определений)	Mt=√ Mx2+√My2 = 0,10
н150О	-	-	-	581736.31	2177820.67	-	Метод спутниковых геодезических измерений (определений)	Mt=√ Mx2+√My2 = 0,10
н151О	-	-	-	581730.75	2177817.56	-	Метод спутниковых геодезических измерений (определений)	Mt=√ Mx2+√My2 = 0,10
н153О	-	-	-	581732.55	2177814.30	-	Метод спутниковых геодезических измерений (определений)	Mt=√ Mx2+√My2 = 0,10
н152О	-	-	-	581738.13	2177817.42	-	Метод спутниковых геодезических измерений (определений)	Mt=√ Mx2+√My2 = 0,10

2. Сведения о характеристиках объекта недвижимости с кадастровым номером : 53:23:8423302:1879 :

№ п/п	Наименование характеристики	Значение характеристики
1	2	3
1.	Вид объекта недвижимости	здание
2.	Ранее присвоенный государственный учетный номер (инвентарный) здания, сооружения, объекта незавершенного строительства	-
3.	Кадастровый номер земельного участка (земельных участков), в границах которого (которых) расположены здание, сооружение, объект незавершенного строительства	53:23:8423302:57

2. Сведения о характеристиках объекта недвижимости с кадастровым номером : 53:23:8423302:1879 :

№ п/п	Наименование характеристики	Значение характеристики
1	2	3
4.	Уникальный учетный номер кадастрового квартала, в границах которого расположены здание, сооружение, объект незавершенного строительства	53:23:8423302
5.	Адрес здания, сооружения, объекта незавершенного строительства	Российская Федерация, Новгородская область, город Великий Новгород, территория Гск Искра, городской округ Великий Новгород, гараж 57
5.1.	Сведения о местоположении здания, сооружения, объекта незавершенного строительства (при отсутствии адреса) в структурированном в соответствии с федеральной информационной адресной системой виде	-
5.2.	Дополнительные сведения о местоположении	-
6.	Иные сведения	-

3. Пояснения к сведениям об объекте недвижимости с кадастровым номером 53:23:8423302:1879 :

1.	-

Описание местоположения зданий, сооружений, объектов незавершенного строительства на земельном участке

1. Сведения о характерных точках контура объекта недвижимости с кадастровым номером : 53:23:8423302:1572 :

Система координат МСК-53, зона 2 **Зона № 2**

Обозначение характерных точек контура	Содержатся в Едином государственном реестре недвижимости			Определены в ходе выполнения комплексных кадастровых работ			Метод определения координат	Формулы, примененные для расчета средней квадратической погрешности определения координат характерных точек (Mt), м, с подставленными в такие формулы значениями и итоговые (вычисленные) значения Mt, м
	Координаты, м		Радиус, м	Координаты, м		Радиус, м		
	X	Y	R	X	Y	R		
1	2	3	4	5	6	7	8	9
н154О	-	-	-	581739.79	2177814.44	-	Метод спутниковых геодезических измерений (определений)	Mt=√ Mx2+√My2 = 0,10
н152О	-	-	-	581738.13	2177817.42	-	Метод спутниковых геодезических измерений (определений)	Mt=√ Mx2+√My2 = 0,10
н153О	-	-	-	581732.55	2177814.30	-	Метод спутниковых геодезических измерений (определений)	Mt=√ Mx2+√My2 = 0,10
н157О	-	-	-	581734.19	2177811.31	-	Метод спутниковых геодезических измерений (определений)	Mt=√ Mx2+√My2 = 0,10
н154О	-	-	-	581739.79	2177814.44	-	Метод спутниковых геодезических измерений (определений)	Mt=√ Mx2+√My2 = 0,10

2. Сведения о характеристиках объекта недвижимости с кадастровым номером : 53:23:8423302:1572 :

№ п/п	Наименование характеристики	Значение характеристики
1	2	3
1.	Вид объекта недвижимости	здание
2.	Ранее присвоенный государственный учетный номер (инвентарный) здания, сооружения, объекта незавершенного строительства	-
3.	Кадастровый номер земельного участка (земельных участков), в границах которого (которых) расположены здание, сооружение, объект незавершенного строительства	53:23:8423302:58

2. Сведения о характеристиках объекта недвижимости с кадастровым номером : 53:23:8423302:1572 :

№ п/п	Наименование характеристики	Значение характеристики
1	2	3
4.	Уникальный учетный номер кадастрового квартала, в границах которого расположены здание, сооружение, объект незавершенного строительства	53:23:8423302
5.	Адрес здания, сооружения, объекта незавершенного строительства	Российская Федерация, Новгородская область, город Великий Новгород, территория Гск Искра, городской округ Великий Новгород, гараж 58
5.1.	Сведения о местоположении здания, сооружения, объекта незавершенного строительства (при отсутствии адреса) в структурированном в соответствии с федеральной информационной адресной системой виде	-
5.2.	Дополнительные сведения о местоположении	-
6.	Иные сведения	-

3. Пояснения к сведениям об объекте недвижимости с кадастровым номером 53:23:8423302:1572 :

1.	-

Описание местоположения зданий, сооружений, объектов незавершенного строительства на земельном участке

1. Сведения о характерных точках контура объекта недвижимости с кадастровым номером : 53:23:8423302:2194 :

Система координат МСК-53, зона 2 **Зона № 2**

Обозначение характерных точек контура	Содержатся в Едином государственном реестре недвижимости			Определены в ходе выполнения комплексных кадастровых работ			Метод определения координат	Формулы, примененные для расчета средней квадратической погрешности определения координат характерных точек (Mt), м, с подставленными в такие формулы значениями и итоговые (вычисленные) значения Mt, м
	Координаты, м		Радиус, м	Координаты, м		Радиус, м		
	X	Y	R	X	Y	R		
1	2	3	4	5	6	7	8	9
н158О	-	-	-	581741.45	2177811.47	-	Метод спутниковых геодезических измерений (определений)	Mt=√ Mx2+√My2 = 0,10
н154О	-	-	-	581739.79	2177814.44	-	Метод спутниковых геодезических измерений (определений)	Mt=√ Mx2+√My2 = 0,10
н157О	-	-	-	581734.19	2177811.31	-	Метод спутниковых геодезических измерений (определений)	Mt=√ Mx2+√My2 = 0,10
н159О	-	-	-	581735.82	2177808.33	-	Метод спутниковых геодезических измерений (определений)	Mt=√ Mx2+√My2 = 0,10
н158О	-	-	-	581741.45	2177811.47	-	Метод спутниковых геодезических измерений (определений)	Mt=√ Mx2+√My2 = 0,10

2. Сведения о характеристиках объекта недвижимости с кадастровым номером : 53:23:8423302:2194 :

№ п/п	Наименование характеристики	Значение характеристики
1	2	3
1.	Вид объекта недвижимости	здание
2.	Ранее присвоенный государственный учетный номер (инвентарный) здания, сооружения, объекта незавершенного строительства	-
3.	Кадастровый номер земельного участка (земельных участков), в границах которого (которых) расположены здание, сооружение, объект незавершенного строительства	53:23:8423302:59

2. Сведения о характеристиках объекта недвижимости
с кадастровым номером : 53:23:8423302:2194 :

№ п/п	Наименование характеристики	Значение характеристики
1	2	3
4.	Уникальный учетный номер кадастрового квартала, в границах которого расположены здание, сооружение, объект незавершенного строительства	53:23:8423302
5.	Адрес здания, сооружения, объекта незавершенного строительства	Российская Федерация, Новгородская область, город Великий Новгород, территория Гск Искра, городской округ Великий Новгород, гараж 59
5.1.	Сведения о местоположении здания, сооружения, объекта незавершенного строительства (при отсутствии адреса) в структурированном в соответствии с федеральной информационной адресной системой виде	-
5.2.	Дополнительные сведения о местоположении	-
6.	Иные сведения	-

3. Пояснения к сведениям об объекте недвижимости с кадастровым номером 53:23:8423302:2194 :

1.	-

Описание местоположения зданий, сооружений, объектов незавершенного строительства на земельном участке

1. Сведения о характерных точках контура объекта недвижимости с кадастровым номером : 53:23:8423302:1877 :

Система координат МСК-53, зона 2 **Зона № 2**

Обозначение характерных точек контура	Содержатся в Едином государственном реестре недвижимости			Определены в ходе выполнения комплексных кадастровых работ			Метод определения координат	Формулы, примененные для расчета средней квадратической погрешности определения координат характерных точек (Mt), м, с подставленными в такие формулы значениями и итоговые (вычисленные) значения Mt, м
	Координаты, м		Радиус, м	Координаты, м		Радиус, м		
	X	Y	R	X	Y	R		
1	2	3	4	5	6	7	8	9
н160О	-	-	-	581743.17	2177808.40	-	Метод спутниковых геодезических измерений (определений)	Mt=√ Mx2+√My2 = 0,10
н158О	-	-	-	581741.45	2177811.47	-	Метод спутниковых геодезических измерений (определений)	Mt=√ Mx2+√My2 = 0,10
н159О	-	-	-	581735.82	2177808.33	-	Метод спутниковых геодезических измерений (определений)	Mt=√ Mx2+√My2 = 0,10
н163О	-	-	-	581737.51	2177805.24	-	Метод спутниковых геодезических измерений (определений)	Mt=√ Mx2+√My2 = 0,10
н160О	-	-	-	581743.17	2177808.40	-	Метод спутниковых геодезических измерений (определений)	Mt=√ Mx2+√My2 = 0,10

2. Сведения о характеристиках объекта недвижимости с кадастровым номером : 53:23:8423302:1877 :

№ п/п	Наименование характеристики	Значение характеристики
1	2	3
1.	Вид объекта недвижимости	здание
2.	Ранее присвоенный государственный учетный номер (инвентарный) здания, сооружения, объекта незавершенного строительства	-
3.	Кадастровый номер земельного участка (земельных участков), в границах которого (которых) расположены здание, сооружение, объект незавершенного строительства	53:23:8423302:60

2. Сведения о характеристиках объекта недвижимости с кадастровым номером : 53:23:8423302:1877 :

№ п/п	Наименование характеристики	Значение характеристики
1	2	3
4.	Уникальный учетный номер кадастрового квартала, в границах которого расположены здание, сооружение, объект незавершенного строительства	53:23:8423302
5.	Адрес здания, сооружения, объекта незавершенного строительства	Российская Федерация, Новгородская область, город Великий Новгород, территория Гск Искра, городской округ Великий Новгород, гараж 60
5.1.	Сведения о местоположении здания, сооружения, объекта незавершенного строительства (при отсутствии адреса) в структурированном в соответствии с федеральной информационной адресной системой виде	-
5.2.	Дополнительные сведения о местоположении	-
6.	Иные сведения	-

3. Пояснения к сведениям об объекте недвижимости с кадастровым номером 53:23:8423302:1877 :

1.	-

Описание местоположения зданий, сооружений, объектов незавершенного строительства на земельном участке

1. Сведения о характерных точках контура объекта недвижимости с кадастровым номером : 53:23:8423302:2352 :

Система координат МСК-53, зона 2 **Зона № 2**

Обозначение характерных точек контура	Содержатся в Едином государственном реестре недвижимости			Определены в ходе выполнения комплексных кадастровых работ			Метод определения координат	Формулы, примененные для расчета средней квадратической погрешности определения координат характерных точек (Mt), м, с подставленными в такие формулы значениями и итоговые (вычисленные) значения Mt, м
	Координаты, м		Радиус, м	Координаты, м		Радиус, м		
	X	Y	R	X	Y	R		
1	2	3	4	5	6	7	8	9
н164О	-	-	-	581744.94	2177805.24	-	Метод спутниковых геодезических измерений (определений)	Mt=√ Mx2+√My2 = 0,10
н160О	-	-	-	581743.17	2177808.40	-	Метод спутниковых геодезических измерений (определений)	Mt=√ Mx2+√My2 = 0,10
н163О	-	-	-	581737.51	2177805.24	-	Метод спутниковых геодезических измерений (определений)	Mt=√ Mx2+√My2 = 0,10
н165О	-	-	-	581739.33	2177802.10	-	Метод спутниковых геодезических измерений (определений)	Mt=√ Mx2+√My2 = 0,10
н164О	-	-	-	581744.94	2177805.24	-	Метод спутниковых геодезических измерений (определений)	Mt=√ Mx2+√My2 = 0,10

2. Сведения о характеристиках объекта недвижимости с кадастровым номером : 53:23:8423302:2352 :

№ п/п	Наименование характеристики	Значение характеристики
1	2	3
1.	Вид объекта недвижимости	здание
2.	Ранее присвоенный государственный учетный номер (инвентарный) здания, сооружения, объекта незавершенного строительства	-
3.	Кадастровый номер земельного участка (земельных участков), в границах которого (которых) расположены здание, сооружение, объект незавершенного строительства	53:23:8423302:61

2. Сведения о характеристиках объекта недвижимости с кадастровым номером : 53:23:8423302:2352 :

№ п/п	Наименование характеристики	Значение характеристики
1	2	3
4.	Уникальный учетный номер кадастрового квартала, в границах которого расположены здание, сооружение, объект незавершенного строительства	53:23:8423302
5.	Адрес здания, сооружения, объекта незавершенного строительства	Российская Федерация, Новгородская область, город Великий Новгород, территория Гск Искра, городской округ Великий Новгород, гараж 61
5.1.	Сведения о местоположении здания, сооружения, объекта незавершенного строительства (при отсутствии адреса) в структурированном в соответствии с федеральной информационной адресной системой виде	-
5.2.	Дополнительные сведения о местоположении	-
6.	Иные сведения	-

3. Пояснения к сведениям об объекте недвижимости с кадастровым номером 53:23:8423302:2352 :

1.	-

Описание местоположения зданий, сооружений, объектов незавершенного строительства на земельном участке

1. Сведения о характерных точках контура объекта недвижимости с кадастровым номером : 53:23:0000000:10212 :

Система координат МСК-53, зона 2 **Зона № 2**

Обозначение характерных точек контура	Содержатся в Едином государственном реестре недвижимости			Определены в ходе выполнения комплексных кадастровых работ			Метод определения координат	Формулы, примененные для расчета средней квадратической погрешности определения координат характерных точек (Mt), м, с подставленными в такие формулы значениями и итоговые (вычисленные) значения Mt, м
	Координаты, м		Радиус, м	Координаты, м		Радиус, м		
	X	Y	R	X	Y	R		
1	2	3	4	5	6	7	8	9
н166О	-	-	-	581746.69	2177802.10	-	Метод спутниковых геодезических измерений (определений)	Mt=√ Mx2+√My2 = 0,10
н164О	-	-	-	581744.94	2177805.24	-	Метод спутниковых геодезических измерений (определений)	Mt=√ Mx2+√My2 = 0,10
н165О	-	-	-	581739.33	2177802.10	-	Метод спутниковых геодезических измерений (определений)	Mt=√ Mx2+√My2 = 0,10
н167О	-	-	-	581736.27	2177800.42	-	Метод спутниковых геодезических измерений (определений)	Mt=√ Mx2+√My2 = 0,10
н168О	-	-	-	581737.95	2177797.36	-	Метод спутниковых геодезических измерений (определений)	Mt=√ Mx2+√My2 = 0,10
н169О	-	-	-	581740.94	2177799.00	-	Метод спутниковых геодезических измерений (определений)	Mt=√ Mx2+√My2 = 0,10
н166О	-	-	-	581746.69	2177802.10	-	Метод спутниковых геодезических измерений (определений)	Mt=√ Mx2+√My2 = 0,10

2. Сведения о характеристиках объекта недвижимости с кадастровым номером : 53:23:0000000:10212 :

№ п/п	Наименование характеристики	Значение характеристики
1	2	3
1.	Вид объекта недвижимости	здание
2.	Ранее присвоенный государственный учетный номер (инвентарный) здания, сооружения, объекта незавершенного строительства	-
3.	Кадастровый номер земельного участка (земельных участков), в границах которого (которых) расположены здание, сооружение, объект незавершенного строительства	53:23:8423302:62
4.	Уникальный учетный номер кадастрового квартала, в границах которого расположены здание, сооружение, объект незавершенного строительства	53:23:8423302, 53:23:8423303
5.	Адрес здания, сооружения, объекта незавершенного строительства	Российская Федерация, Новгородская область, город Великий Новгород, территория Гск Искра, городской округ Великий Новгород, гараж 62
5.1.	Сведения о местоположении здания, сооружения, объекта незавершенного строительства (при отсутствии адреса) в структурированном в соответствии с федеральной информационной адресной системой виде	-
5.2.	Дополнительные сведения о местоположении	-
6.	Иные сведения	-

3. Пояснения к сведениям об объекте недвижимости с кадастровым номером 53:23:0000000:10212 :

1.	-

Описание местоположения зданий, сооружений, объектов незавершенного строительства на земельном участке

1. Сведения о характерных точках контура объекта недвижимости с кадастровым номером : 53:23:8423302:1554 :

Система координат МСК-53, зона 2 **Зона № 2**

Обозначение характерных точек контура	Содержатся в Едином государственном реестре недвижимости			Определены в ходе выполнения комплексных кадастровых работ			Метод определения координат	Формулы, примененные для расчета средней квадратической погрешности определения координат характерных точек (Mt), м, с подставленными в такие формулы значениями и итоговые (вычисленные) значения Mt, м
	Координаты, м		Радиус, м	Координаты, м		Радиус, м		
	X	Y	R	X	Y	R		
1	2	3	4	5	6	7	8	9
н170О	-	-	-	581748.34	2177799.16	-	Метод спутниковых геодезических измерений (определений)	Mt=√ Mx2+√My2 = 0,10
н166О	-	-	-	581746.69	2177802.10	-	Метод спутниковых геодезических измерений (определений)	Mt=√ Mx2+√My2 = 0,10
н169О	-	-	-	581740.94	2177799.00	-	Метод спутниковых геодезических измерений (определений)	Mt=√ Mx2+√My2 = 0,10
н171О	-	-	-	581742.56	2177796.04	-	Метод спутниковых геодезических измерений (определений)	Mt=√ Mx2+√My2 = 0,10
н170О	-	-	-	581748.34	2177799.16	-	Метод спутниковых геодезических измерений (определений)	Mt=√ Mx2+√My2 = 0,10

2. Сведения о характеристиках объекта недвижимости с кадастровым номером : 53:23:8423302:1554 :

№ п/п	Наименование характеристики	Значение характеристики
1	2	3
1.	Вид объекта недвижимости	здание
2.	Ранее присвоенный государственный учетный номер (инвентарный) здания, сооружения, объекта незавершенного строительства	-
3.	Кадастровый номер земельного участка (земельных участков), в границах которого (которых) расположены здание, сооружение, объект незавершенного строительства	53:23:8423302:63

2. Сведения о характеристиках объекта недвижимости с кадастровым номером : 53:23:8423302:1554 :

№ п/п	Наименование характеристики	Значение характеристики
1	2	3
4.	Уникальный учетный номер кадастрового квартала, в границах которого расположены здание, сооружение, объект незавершенного строительства	53:23:8423302
5.	Адрес здания, сооружения, объекта незавершенного строительства	Российская Федерация, Новгородская область, город Великий Новгород, территория Гск Искра, городской округ Великий Новгород, гараж 63
5.1.	Сведения о местоположении здания, сооружения, объекта незавершенного строительства (при отсутствии адреса) в структурированном в соответствии с федеральной информационной адресной системой виде	-
5.2.	Дополнительные сведения о местоположении	-
6.	Иные сведения	-

3. Пояснения к сведениям об объекте недвижимости с кадастровым номером 53:23:8423302:1554 :

1.	-

Описание местоположения зданий, сооружений, объектов незавершенного строительства на земельном участке

1. Сведения о характерных точках контура объекта недвижимости с кадастровым номером : 53:23:8423302:2418 :

Система координат МСК-53, зона 2 **Зона № 2**

Обозначение характерных точек контура	Содержатся в Едином государственном реестре недвижимости			Определены в ходе выполнения комплексных кадастровых работ			Метод определения координат	Формулы, примененные для расчета средней квадратической погрешности определения координат характерных точек (Mt), м, с подставленными в такие формулы значениями и итоговые (вычисленные) значения Mt, м
	Координаты, м		Радиус, м	Координаты, м		Радиус, м		
	X	Y	R	X	Y	R		
1	2	3	4	5	6	7	8	9
н174О	-	-	-	581751.65	2177793.01	-	Метод спутниковых геодезических измерений (определений)	Mt=√ Mx2+√My2 = 0,10
н172О	-	-	-	581750.04	2177795.99	-	Метод спутниковых геодезических измерений (определений)	Mt=√ Mx2+√My2 = 0,10
н173О	-	-	-	581744.23	2177792.87	-	Метод спутниковых геодезических измерений (определений)	Mt=√ Mx2+√My2 = 0,10
н175О	-	-	-	581745.81	2177789.88	-	Метод спутниковых геодезических измерений (определений)	Mt=√ Mx2+√My2 = 0,10
н174О	-	-	-	581751.65	2177793.01	-	Метод спутниковых геодезических измерений (определений)	Mt=√ Mx2+√My2 = 0,10

2. Сведения о характеристиках объекта недвижимости с кадастровым номером : 53:23:8423302:2418 :

№ п/п	Наименование характеристики	Значение характеристики
1	2	3
1.	Вид объекта недвижимости	здание
2.	Ранее присвоенный государственный учетный номер (инвентарный) здания, сооружения, объекта незавершенного строительства	НОО 23.84.233-02.0065:34849
3.	Кадастровый номер земельного участка (земельных участков), в границах которого (которых) расположены здание, сооружение, объект незавершенного строительства	53:23:8423302:65

2. Сведения о характеристиках объекта недвижимости с кадастровым номером : 53:23:8423302:2418 :

№ п/п	Наименование характеристики	Значение характеристики
1	2	3
4.	Уникальный учетный номер кадастрового квартала, в границах которого расположены здание, сооружение, объект незавершенного строительства	53:23:8423302
5.	Адрес здания, сооружения, объекта незавершенного строительства	-
5.1.	Сведения о местоположении здания, сооружения, объекта незавершенного строительства (при отсутствии адреса) в структурированном в соответствии с федеральной информационной адресной системой виде	Российская Федерация, Новгородская область, город Великий Новгород, территория Гск Искра, городской округ Великий Новгород, гараж 65
5.2.	Дополнительные сведения о местоположении	-
6.	Иные сведения	-

3. Пояснения к сведениям об объекте недвижимости с кадастровым номером 53:23:8423302:2418 :

1.	-

Описание местоположения зданий, сооружений, объектов незавершенного строительства на земельном участке

1. Сведения о характерных точках контура объекта недвижимости с кадастровым номером : 53:23:8423302:1540 :

Система координат МСК-53, зона 2 **Зона № 2**

Обозначение характерных точек контура	Содержатся в Едином государственном реестре недвижимости			Определены в ходе выполнения комплексных кадастровых работ			Метод определения координат	Формулы, примененные для расчета средней квадратической погрешности определения координат характерных точек (Mt), м, с подставленными в такие формулы значениями и итоговые (вычисленные) значения Mt, м
	Координаты, м		Радиус, м	Координаты, м		Радиус, м		
	X	Y	R	X	Y	R		
1	2	3	4	5	6	7	8	9
н176О	-	-	-	581753.25	2177790.02	-	Метод спутниковых геодезических измерений (определений)	Mt=√ Mx2+√My2 = 0,10
н174О	-	-	-	581751.65	2177793.01	-	Метод спутниковых геодезических измерений (определений)	Mt=√ Mx2+√My2 = 0,10
н175О	-	-	-	581745.81	2177789.88	-	Метод спутниковых геодезических измерений (определений)	Mt=√ Mx2+√My2 = 0,10
н179О	-	-	-	581747.44	2177786.90	-	Метод спутниковых геодезических измерений (определений)	Mt=√ Mx2+√My2 = 0,10
н176О	-	-	-	581753.25	2177790.02	-	Метод спутниковых геодезических измерений (определений)	Mt=√ Mx2+√My2 = 0,10

2. Сведения о характеристиках объекта недвижимости с кадастровым номером : 53:23:8423302:1540 :

№ п/п	Наименование характеристики	Значение характеристики
1	2	3
1.	Вид объекта недвижимости	здание
2.	Ранее присвоенный государственный учетный номер (инвентарный) здания, сооружения, объекта незавершенного строительства	-
3.	Кадастровый номер земельного участка (земельных участков), в границах которого (которых) расположены здание, сооружение, объект незавершенного строительства	53:23:8423302:66

2. Сведения о характеристиках объекта недвижимости с кадастровым номером : 53:23:8423302:1540 :

№ п/п	Наименование характеристики	Значение характеристики
1	2	3
4.	Уникальный учетный номер кадастрового квартала, в границах которого расположены здание, сооружение, объект незавершенного строительства	53:23:8423302
5.	Адрес здания, сооружения, объекта незавершенного строительства	Российская Федерация, Новгородская область, город Великий Новгород, территория Гск Искра, городской округ Великий Новгород, гараж 66
5.1.	Сведения о местоположении здания, сооружения, объекта незавершенного строительства (при отсутствии адреса) в структурированном в соответствии с федеральной информационной адресной системой виде	-
5.2.	Дополнительные сведения о местоположении	-
6.	Иные сведения	-

3. Пояснения к сведениям об объекте недвижимости с кадастровым номером 53:23:8423302:1540 :

1.	-

Описание местоположения зданий, сооружений, объектов незавершенного строительства на земельном участке

1. Сведения о характерных точках контура объекта недвижимости с кадастровым номером : 53:23:8423302:2000 :

Система координат МСК-53, зона 2 **Зона № 2**

Обозначение характерных точек контура	Содержатся в Едином государственном реестре недвижимости			Определены в ходе выполнения комплексных кадастровых работ			Метод определения координат	Формулы, примененные для расчета средней квадратической погрешности определения координат характерных точек (Mt), м, с подставленными в такие формулы значениями и итоговые (вычисленные) значения Mt, м
	Координаты, м		Радиус, м	Координаты, м		Радиус, м		
	X	Y	R	X	Y	R		
1	2	3	4	5	6	7	8	9
н188О	-	-	-	581760.05	2177777.38	-	Метод спутниковых геодезических измерений (определений)	Mt=√ Mx2+√My2 = 0,10
н184О	-	-	-	581758.22	2177780.79	-	Метод спутниковых геодезических измерений (определений)	Mt=√ Mx2+√My2 = 0,10
н187О	-	-	-	581752.62	2177777.78	-	Метод спутниковых геодезических измерений (определений)	Mt=√ Mx2+√My2 = 0,10
н189О	-	-	-	581754.53	2177774.41	-	Метод спутниковых геодезических измерений (определений)	Mt=√ Mx2+√My2 = 0,10
н188О	-	-	-	581760.05	2177777.38	-	Метод спутниковых геодезических измерений (определений)	Mt=√ Mx2+√My2 = 0,10

2. Сведения о характеристиках объекта недвижимости с кадастровым номером : 53:23:8423302:2000 :

№ п/п	Наименование характеристики	Значение характеристики
1	2	3
1.	Вид объекта недвижимости	здание
2.	Ранее присвоенный государственный учетный номер (инвентарный) здания, сооружения, объекта незавершенного строительства	-
3.	Кадастровый номер земельного участка (земельных участков), в границах которого (которых) расположены здание, сооружение, объект незавершенного строительства	53:23:8423302:70

2. Сведения о характеристиках объекта недвижимости с кадастровым номером : 53:23:8423302:2000 :

№ п/п	Наименование характеристики	Значение характеристики
1	2	3
4.	Уникальный учетный номер кадастрового квартала, в границах которого расположены здание, сооружение, объект незавершенного строительства	53:23:8423302
5.	Адрес здания, сооружения, объекта незавершенного строительства	Российская Федерация, Новгородская область, город Великий Новгород, территория Гск Искра, городской округ Великий Новгород, гараж 70
5.1.	Сведения о местоположении здания, сооружения, объекта незавершенного строительства (при отсутствии адреса) в структурированном в соответствии с федеральной информационной адресной системой виде	-
5.2.	Дополнительные сведения о местоположении	-
6.	Иные сведения	-

3. Пояснения к сведениям об объекте недвижимости с кадастровым номером 53:23:8423302:2000 :

1.	-

Описание местоположения зданий, сооружений, объектов незавершенного строительства на земельном участке

1. Сведения о характерных точках контура объекта недвижимости с кадастровым номером : 53:23:8423302:1585 :

Система координат МСК-53, зона 2 **Зона № 2**

Обозначение характерных точек контура	Содержатся в Едином государственном реестре недвижимости			Определены в ходе выполнения комплексных кадастровых работ			Метод определения координат	Формулы, примененные для расчета средней квадратической погрешности определения координат характерных точек (Mt), м, с подставленными в такие формулы значениями и итоговые (вычисленные) значения Mt, м
	Координаты, м		Радиус, м	Координаты, м		Радиус, м		
	X	Y	R	X	Y	R		
1	2	3	4	5	6	7	8	9
н192О	-	-	-	581763.40	2177771.17	-	Метод спутниковых геодезических измерений (определений)	Mt=√ Mx2+√My2 = 0,10
н190О	-	-	-	581761.64	2177774.41	-	Метод спутниковых геодезических измерений (определений)	Mt=√ Mx2+√My2 = 0,10
н191О	-	-	-	581756.19	2177771.48	-	Метод спутниковых геодезических измерений (определений)	Mt=√ Mx2+√My2 = 0,10
н193О	-	-	-	581757.94	2177768.21	-	Метод спутниковых геодезических измерений (определений)	Mt=√ Mx2+√My2 = 0,10
н192О	-	-	-	581763.40	2177771.17	-	Метод спутниковых геодезических измерений (определений)	Mt=√ Mx2+√My2 = 0,10

2. Сведения о характеристиках объекта недвижимости с кадастровым номером : 53:23:8423302:1585 :

№ п/п	Наименование характеристики	Значение характеристики
1	2	3
1.	Вид объекта недвижимости	здание
2.	Ранее присвоенный государственный учетный номер (инвентарный) здания, сооружения, объекта незавершенного строительства	-
3.	Кадастровый номер земельного участка (земельных участков), в границах которого (которых) расположены здание, сооружение, объект незавершенного строительства	53:23:8423302:72

2. Сведения о характеристиках объекта недвижимости с кадастровым номером : 53:23:8423302:1585 :

№ п/п	Наименование характеристики	Значение характеристики
1	2	3
4.	Уникальный учетный номер кадастрового квартала, в границах которого расположены здание, сооружение, объект незавершенного строительства	53:23:8423302
5.	Адрес здания, сооружения, объекта незавершенного строительства	Российская Федерация, Новгородская область, город Великий Новгород, территория Гск Искра, городской округ Великий Новгород, гараж 72
5.1.	Сведения о местоположении здания, сооружения, объекта незавершенного строительства (при отсутствии адреса) в структурированном в соответствии с федеральной информационной адресной системой виде	-
5.2.	Дополнительные сведения о местоположении	-
6.	Иные сведения	-

3. Пояснения к сведениям об объекте недвижимости с кадастровым номером 53:23:8423302:1585 :

1.	-

Описание местоположения зданий, сооружений, объектов незавершенного строительства на земельном участке

1. Сведения о характерных точках контура объекта недвижимости с кадастровым номером : 53:23:8423302:2325 :

Система координат МСК-53, зона 2 **Зона № 2**

Обозначение характерных точек контура	Содержатся в Едином государственном реестре недвижимости			Определены в ходе выполнения комплексных кадастровых работ			Метод определения координат	Формулы, примененные для расчета средней квадратической погрешности определения координат характерных точек (Mt), м, с подставленными в такие формулы значениями и итоговые (вычисленные) значения Mt, м
	Координаты, м		Радиус, м	Координаты, м		Радиус, м		
	X	Y	R	X	Y	R		
1	2	3	4	5	6	7	8	9
н194О	-	-	-	581765.23	2177767.80	-	Метод спутниковых геодезических измерений (определений)	Mt=√ Mx2+√My2 = 0,10
н192О	-	-	-	581763.40	2177771.17	-	Метод спутниковых геодезических измерений (определений)	Mt=√ Mx2+√My2 = 0,10
н193О	-	-	-	581757.94	2177768.21	-	Метод спутниковых геодезических измерений (определений)	Mt=√ Mx2+√My2 = 0,10
н195О	-	-	-	581759.70	2177764.71	-	Метод спутниковых геодезических измерений (определений)	Mt=√ Mx2+√My2 = 0,10
н194О	-	-	-	581765.23	2177767.80	-	Метод спутниковых геодезических измерений (определений)	Mt=√ Mx2+√My2 = 0,10

2. Сведения о характеристиках объекта недвижимости с кадастровым номером : 53:23:8423302:2325 :

№ п/п	Наименование характеристики	Значение характеристики
1	2	3
1.	Вид объекта недвижимости	здание
2.	Ранее присвоенный государственный учетный номер (инвентарный) здания, сооружения, объекта незавершенного строительства	-
3.	Кадастровый номер земельного участка (земельных участков), в границах которого (которых) расположены здание, сооружение, объект незавершенного строительства	53:23:8423302:73

2. Сведения о характеристиках объекта недвижимости с кадастровым номером : 53:23:8423302:2325 :

№ п/п	Наименование характеристики	Значение характеристики
1	2	3
4.	Уникальный учетный номер кадастрового квартала, в границах которого расположены здание, сооружение, объект незавершенного строительства	53:23:8423302
5.	Адрес здания, сооружения, объекта незавершенного строительства	Российская Федерация, Новгородская область, город Великий Новгород, территория Гск Искра, городской округ Великий Новгород, гараж 73
5.1.	Сведения о местоположении здания, сооружения, объекта незавершенного строительства (при отсутствии адреса) в структурированном в соответствии с федеральной информационной адресной системой виде	-
5.2.	Дополнительные сведения о местоположении	-
6.	Иные сведения	-

3. Пояснения к сведениям об объекте недвижимости с кадастровым номером 53:23:8423302:2325 :

1.	-

Описание местоположения зданий, сооружений, объектов незавершенного строительства на земельном участке

1. Сведения о характерных точках контура объекта недвижимости с кадастровым номером : 53:23:0000000:11169 :

Система координат МСК-53, зона 2 **Зона № 2**

Обозначение характерных точек контура	Содержатся в Едином государственном реестре недвижимости			Определены в ходе выполнения комплексных кадастровых работ			Метод определения координат	Формулы, примененные для расчета средней квадратической погрешности определения координат характерных точек (Mt), м, с подставленными в такие формулы значениями и итоговые (вычисленные) значения Mt, м
	Координаты, м		Радиус, м	Координаты, м		Радиус, м		
	X	Y	R	X	Y	R		
1	2	3	4	5	6	7	8	9
н196О	-	-	-	581766.90	2177764.72	-	Метод спутниковых геодезических измерений (определений)	Mt=√ Mx2+√My2 = 0,10
н194О	-	-	-	581765.23	2177767.80	-	Метод спутниковых геодезических измерений (определений)	Mt=√ Mx2+√My2 = 0,10
н195О	-	-	-	581759.70	2177764.71	-	Метод спутниковых геодезических измерений (определений)	Mt=√ Mx2+√My2 = 0,10
н199О	-	-	-	581761.21	2177761.55	-	Метод спутниковых геодезических измерений (определений)	Mt=√ Mx2+√My2 = 0,10
н196О	-	-	-	581766.90	2177764.72	-	Метод спутниковых геодезических измерений (определений)	Mt=√ Mx2+√My2 = 0,10

2. Сведения о характеристиках объекта недвижимости с кадастровым номером : 53:23:0000000:11169 :

№ п/п	Наименование характеристики	Значение характеристики
1	2	3
1.	Вид объекта недвижимости	здание
2.	Ранее присвоенный государственный учетный номер (инвентарный) здания, сооружения, объекта незавершенного строительства	-
3.	Кадастровый номер земельного участка (земельных участков), в границах которого (которых) расположены здание, сооружение, объект незавершенного строительства	53:23:8423302:74

2. Сведения о характеристиках объекта недвижимости с кадастровым номером : 53:23:0000000:11169 :

№ п/п	Наименование характеристики	Значение характеристики
1	2	3
4.	Уникальный учетный номер кадастрового квартала, в границах которого расположены здание, сооружение, объект незавершенного строительства	53:23:8423302
5.	Адрес здания, сооружения, объекта незавершенного строительства	Российская Федерация, Новгородская область, город Великий Новгород, территория Гск Искра, городской округ Великий Новгород, гараж 74
5.1.	Сведения о местоположении здания, сооружения, объекта незавершенного строительства (при отсутствии адреса) в структурированном в соответствии с федеральной информационной адресной системой виде	-
5.2.	Дополнительные сведения о местоположении	-
6.	Иные сведения	-

3. Пояснения к сведениям об объекте недвижимости с кадастровым номером 53:23:0000000:11169 :

1.	-

Описание местоположения зданий, сооружений, объектов незавершенного строительства на земельном участке

1. Сведения о характерных точках контура объекта недвижимости с кадастровым номером : 53:23:0000000:5521 :

Система координат МСК-53, зона 2 **Зона № 2**

Обозначение характерных точек контура	Содержатся в Едином государственном реестре недвижимости			Определены в ходе выполнения комплексных кадастровых работ			Метод определения координат	Формулы, примененные для расчета средней квадратической погрешности определения координат характерных точек (Mt), м, с подставленными в такие формулы значениями и итоговые (вычисленные) значения Mt, м
	Координаты, м		Радиус, м	Координаты, м		Радиус, м		
	X	Y	R	X	Y	R		
1	2	3	4	5	6	7	8	9
н200О	-	-	-	581768.74	2177761.31	-	Метод спутниковых геодезических измерений (определений)	Mt=√ Mx2+√My2 = 0,10
н196О	-	-	-	581766.90	2177764.72	-	Метод спутниковых геодезических измерений (определений)	Mt=√ Mx2+√My2 = 0,10
н199О	-	-	-	581761.21	2177761.55	-	Метод спутниковых геодезических измерений (определений)	Mt=√ Mx2+√My2 = 0,10
н201О	-	-	-	581762.83	2177758.09	-	Метод спутниковых геодезических измерений (определений)	Mt=√ Mx2+√My2 = 0,10
н202О	-	-	-	581763.96	2177758.71	-	Метод спутниковых геодезических измерений (определений)	Mt=√ Mx2+√My2 = 0,10
н200О	-	-	-	581768.74	2177761.31	-	Метод спутниковых геодезических измерений (определений)	Mt=√ Mx2+√My2 = 0,10

2. Сведения о характеристиках объекта недвижимости с кадастровым номером : 53:23:0000000:5521 :

№ п/п	Наименование характеристики	Значение характеристики
1	2	3
1.	Вид объекта недвижимости	здание
2.	Ранее присвоенный государственный учетный номер (инвентарный) здания, сооружения, объекта незавершенного строительства	., 53-53-11/010/2007-563

2. Сведения о характеристиках объекта недвижимости с кадастровым номером : 53:23:0000000:5521 :

№ п/п	Наименование характеристики	Значение характеристики
1	2	3
3.	Кадастровый номер земельного участка (земельных участков), в границах которого (которых) расположены здание, сооружение, объект незавершенного строительства	53:23:8423302:75
4.	Уникальный учетный номер кадастрового квартала, в границах которого расположены здание, сооружение, объект незавершенного строительства	53:23:0000000, 53:23:8423302
5.	Адрес здания, сооружения, объекта незавершенного строительства	Российская Федерация, Новгородская область, город Великий Новгород, территория Гск Искра, городской округ Великий Новгород, гараж 75
5.1.	Сведения о местоположении здания, сооружения, объекта незавершенного строительства (при отсутствии адреса) в структурированном в соответствии с федеральной информационной адресной системой виде	-
5.2.	Дополнительные сведения о местоположении	-
6.	Иные сведения	-

3. Пояснения к сведениям об объекте недвижимости с кадастровым номером 53:23:0000000:5521 :

1.	-

Описание местоположения зданий, сооружений, объектов незавершенного строительства на земельном участке

1. Сведения о характерных точках контура объекта недвижимости с кадастровым номером : 53:23:8423302:1610 :

Система координат МСК-53, зона 2 **Зона № 2**

Обозначение характерных точек контура	Содержатся в Едином государственном реестре недвижимости			Определены в ходе выполнения комплексных кадастровых работ			Метод определения координат	Формулы, примененные для расчета средней квадратической погрешности определения координат характерных точек (Mt), м, с подставленными в такие формулы значениями и итоговые (вычисленные) значения Mt, м
	Координаты, м		Радиус, м	Координаты, м		Радиус, м		
	X	Y	R	X	Y	R		
1	2	3	4	5	6	7	8	9
н210О	-	-	-	581775.92	2177747.93	-	Метод спутниковых геодезических измерений (определений)	Mt=√ Mx2+√My2 = 0,10
н208О	-	-	-	581774.17	2177751.25	-	Метод спутниковых геодезических измерений (определений)	Mt=√ Mx2+√My2 = 0,10
н209О	-	-	-	581768.10	2177747.87	-	Метод спутниковых геодезических измерений (определений)	Mt=√ Mx2+√My2 = 0,10
н211О	-	-	-	581769.88	2177744.57	-	Метод спутниковых геодезических измерений (определений)	Mt=√ Mx2+√My2 = 0,10
н210О	-	-	-	581775.92	2177747.93	-	Метод спутниковых геодезических измерений (определений)	Mt=√ Mx2+√My2 = 0,10

2. Сведения о характеристиках объекта недвижимости с кадастровым номером : 53:23:8423302:1610 :

№ п/п	Наименование характеристики	Значение характеристики
1	2	3
1.	Вид объекта недвижимости	здание
2.	Ранее присвоенный государственный учетный номер (инвентарный) здания, сооружения, объекта незавершенного строительства	-
3.	Кадастровый номер земельного участка (земельных участков), в границах которого (которых) расположены здание, сооружение, объект незавершенного строительства	53:23:8423302:79

2. Сведения о характеристиках объекта недвижимости с кадастровым номером : 53:23:8423302:1610 :

№ п/п	Наименование характеристики	Значение характеристики
1	2	3
4.	Уникальный учетный номер кадастрового квартала, в границах которого расположены здание, сооружение, объект незавершенного строительства	53:23:8423302, 53:23:8423303
5.	Адрес здания, сооружения, объекта незавершенного строительства	Российская Федерация, Новгородская область, город Великий Новгород, территория Гск Искра, городской округ Великий Новгород, гараж 79
5.1.	Сведения о местоположении здания, сооружения, объекта незавершенного строительства (при отсутствии адреса) в структурированном в соответствии с федеральной информационной адресной системой виде	-
5.2.	Дополнительные сведения о местоположении	-
6.	Иные сведения	-

3. Пояснения к сведениям об объекте недвижимости с кадастровым номером 53:23:8423302:1610 :

1.	-

Описание местоположения зданий, сооружений, объектов незавершенного строительства на земельном участке

1. Сведения о характерных точках контура объекта недвижимости с кадастровым номером : 53:23:0000000:10201 :

Система координат МСК-53, зона 2 **Зона № 2**

Обозначение характерных точек контура	Содержатся в Едином государственном реестре недвижимости			Определены в ходе выполнения комплексных кадастровых работ			Метод определения координат	Формулы, примененные для расчета средней квадратической погрешности определения координат характерных точек (Mt), м, с подставленными в такие формулы значениями и итоговые (вычисленные) значения Mt, м
	Координаты, м		Радиус, м	Координаты, м		Радиус, м		
	X	Y	R	X	Y	R		
1	2	3	4	5	6	7	8	9
н212О	-	-	-	581777.78	2177744.64	-	Метод спутниковых геодезических измерений (определений)	Mt=√ Mx2+√My2 = 0,10
н210О	-	-	-	581775.92	2177747.93	-	Метод спутниковых геодезических измерений (определений)	Mt=√ Mx2+√My2 = 0,10
н211О	-	-	-	581769.88	2177744.57	-	Метод спутниковых геодезических измерений (определений)	Mt=√ Mx2+√My2 = 0,10
н213О	-	-	-	581771.72	2177741.27	-	Метод спутниковых геодезических измерений (определений)	Mt=√ Mx2+√My2 = 0,10
н212О	-	-	-	581777.78	2177744.64	-	Метод спутниковых геодезических измерений (определений)	Mt=√ Mx2+√My2 = 0,10

2. Сведения о характеристиках объекта недвижимости с кадастровым номером : 53:23:0000000:10201 :

№ п/п	Наименование характеристики	Значение характеристики
1	2	3
1.	Вид объекта недвижимости	здание
2.	Ранее присвоенный государственный учетный номер (инвентарный) здания, сооружения, объекта незавершенного строительства	-
3.	Кадастровый номер земельного участка (земельных участков), в границах которого (которых) расположены здание, сооружение, объект незавершенного строительства	53:23:8423302:80

2. Сведения о характеристиках объекта недвижимости с кадастровым номером : 53:23:0000000:10201 :

№ п/п	Наименование характеристики	Значение характеристики
1	2	3
4.	Уникальный учетный номер кадастрового квартала, в границах которого расположены здание, сооружение, объект незавершенного строительства	53:23:8423302, 53:23:8423303
5.	Адрес здания, сооружения, объекта незавершенного строительства	Российская Федерация, Новгородская область, город Великий Новгород, территория Гск Искра, городской округ Великий Новгород, гараж 80
5.1.	Сведения о местоположении здания, сооружения, объекта незавершенного строительства (при отсутствии адреса) в структурированном в соответствии с федеральной информационной адресной системой виде	-
5.2.	Дополнительные сведения о местоположении	-
6.	Иные сведения	-

3. Пояснения к сведениям об объекте недвижимости с кадастровым номером 53:23:0000000:10201 :

1.	-

Описание местоположения зданий, сооружений, объектов незавершенного строительства на земельном участке

1. Сведения о характерных точках контура объекта недвижимости с кадастровым номером : 53:23:8423302:1875 :

Система координат МСК-53, зона 2 **Зона № 2**

Обозначение характерных точек контура	Содержатся в Едином государственном реестре недвижимости			Определены в ходе выполнения комплексных кадастровых работ			Метод определения координат	Формулы, примененные для расчета средней квадратической погрешности определения координат характерных точек (Mt), м, с подставленными в такие формулы значениями и итоговые (вычисленные) значения Mt, м
	Координаты, м		Радиус, м	Координаты, м		Радиус, м		
	X	Y	R	X	Y	R		
1	2	3	4	5	6	7	8	9
н214О	-	-	-	581779.65	2177741.26	-	Метод спутниковых геодезических измерений (определений)	Mt=√ Mx2+√My2 = 0,10
н212О	-	-	-	581777.78	2177744.64	-	Метод спутниковых геодезических измерений (определений)	Mt=√ Mx2+√My2 = 0,10
н213О	-	-	-	581771.72	2177741.27	-	Метод спутниковых геодезических измерений (определений)	Mt=√ Mx2+√My2 = 0,10
н215О	-	-	-	581773.55	2177737.86	-	Метод спутниковых геодезических измерений (определений)	Mt=√ Mx2+√My2 = 0,10
н214О	-	-	-	581779.65	2177741.26	-	Метод спутниковых геодезических измерений (определений)	Mt=√ Mx2+√My2 = 0,10

2. Сведения о характеристиках объекта недвижимости с кадастровым номером : 53:23:8423302:1875 :

№ п/п	Наименование характеристики	Значение характеристики
1	2	3
1.	Вид объекта недвижимости	здание
2.	Ранее присвоенный государственный учетный номер (инвентарный) здания, сооружения, объекта незавершенного строительства	-
3.	Кадастровый номер земельного участка (земельных участков), в границах которого (которых) расположены здание, сооружение, объект незавершенного строительства	53:23:8423302:81

2. Сведения о характеристиках объекта недвижимости с кадастровым номером : 53:23:8423302:1875 :

№ п/п	Наименование характеристики	Значение характеристики
1	2	3
4.	Уникальный учетный номер кадастрового квартала, в границах которого расположены здание, сооружение, объект незавершенного строительства	53:23:8423302, 53:23:8423303
5.	Адрес здания, сооружения, объекта незавершенного строительства	Российская Федерация, Новгородская область, город Великий Новгород, территория Гск Искра, городской округ Великий Новгород, гараж 81
5.1.	Сведения о местоположении здания, сооружения, объекта незавершенного строительства (при отсутствии адреса) в структурированном в соответствии с федеральной информационной адресной системой виде	-
5.2.	Дополнительные сведения о местоположении	-
6.	Иные сведения	-

3. Пояснения к сведениям об объекте недвижимости с кадастровым номером 53:23:8423302:1875 :

1.	-

Описание местоположения зданий, сооружений, объектов незавершенного строительства на земельном участке

1. Сведения о характерных точках контура объекта недвижимости с кадастровым номером : 53:23:8423302:1570 :

Система координат МСК-53, зона 2 **Зона № 2**

Обозначение характерных точек контура	Содержатся в Едином государственном реестре недвижимости			Определены в ходе выполнения комплексных кадастровых работ			Метод определения координат	Формулы, примененные для расчета средней квадратической погрешности определения координат характерных точек (Mt), м, с подставленными в такие формулы значениями и итоговые (вычисленные) значения Mt, м
	Координаты, м		Радиус, м	Координаты, м		Радиус, м		
	X	Y	R	X	Y	R		
1	2	3	4	5	6	7	8	9
н216О	-	-	-	581781.43	2177738.05	-	Метод спутниковых геодезических измерений (определений)	Mt=√ Mx2+√My2 = 0,10
н214О	-	-	-	581779.65	2177741.26	-	Метод спутниковых геодезических измерений (определений)	Mt=√ Mx2+√My2 = 0,10
н215О	-	-	-	581773.55	2177737.86	-	Метод спутниковых геодезических измерений (определений)	Mt=√ Mx2+√My2 = 0,10
н217О	-	-	-	581773.27	2177737.71	-	Метод спутниковых геодезических измерений (определений)	Mt=√ Mx2+√My2 = 0,10
н218О	-	-	-	581775.09	2177734.52	-	Метод спутниковых геодезических измерений (определений)	Mt=√ Mx2+√My2 = 0,10
н216О	-	-	-	581781.43	2177738.05	-	Метод спутниковых геодезических измерений (определений)	Mt=√ Mx2+√My2 = 0,10

2. Сведения о характеристиках объекта недвижимости с кадастровым номером : 53:23:8423302:1570 :

№ п/п	Наименование характеристики	Значение характеристики
1	2	3
1.	Вид объекта недвижимости	здание
2.	Ранее присвоенный государственный учетный номер (инвентарный) здания, сооружения, объекта незавершенного строительства	-

2. Сведения о характеристиках объекта недвижимости
с кадастровым номером : 53:23:8423302:1570 :

№ п/п	Наименование характеристики	Значение характеристики
1	2	3
3.	Кадастровый номер земельного участка (земельных участков), в границах которого (которых) расположены здание, сооружение, объект незавершенного строительства	53:23:8423302:82
4.	Уникальный учетный номер кадастрового квартала, в границах которого расположены здание, сооружение, объект незавершенного строительства	53:23:8423302, 53:23:8423303
5.	Адрес здания, сооружения, объекта незавершенного строительства	Российская Федерация, Новгородская область, город Великий Новгород, территория Гск Искра, городской округ Великий Новгород, гараж 82
5.1.	Сведения о местоположении здания, сооружения, объекта незавершенного строительства (при отсутствии адреса) в структурированном в соответствии с федеральной информационной адресной системой виде	-
5.2.	Дополнительные сведения о местоположении	-
6.	Иные сведения	-

3. Пояснения к сведениям об объекте недвижимости с кадастровым номером 53:23:8423302:1570 :

1.	-

Описание местоположения зданий, сооружений, объектов незавершенного строительства на земельном участке

1. Сведения о характерных точках контура объекта недвижимости с кадастровым номером : 53:23:8423302:1873 :

Система координат МСК-53, зона 2 **Зона № 2**

Обозначение характерных точек контура	Содержатся в Едином государственном реестре недвижимости			Определены в ходе выполнения комплексных кадастровых работ			Метод определения координат	Формулы, примененные для расчета средней квадратической погрешности определения координат характерных точек (Mt), м, с подставленными в такие формулы значениями и итоговые (вычисленные) значения Mt, м
	Координаты, м		Радиус, м	Координаты, м		Радиус, м		
	X	Y	R	X	Y	R		
1	2	3	4	5	6	7	8	9
н219О	-	-	-	581783.27	2177734.72	-	Метод спутниковых геодезических измерений (определений)	Mt=√ Mx2+√My2 = 0,10
н216О	-	-	-	581781.43	2177738.05	-	Метод спутниковых геодезических измерений (определений)	Mt=√ Mx2+√My2 = 0,10
н218О	-	-	-	581775.09	2177734.52	-	Метод спутниковых геодезических измерений (определений)	Mt=√ Mx2+√My2 = 0,10
н220О	-	-	-	581776.92	2177731.21	-	Метод спутниковых геодезических измерений (определений)	Mt=√ Mx2+√My2 = 0,10
н219О	-	-	-	581783.27	2177734.72	-	Метод спутниковых геодезических измерений (определений)	Mt=√ Mx2+√My2 = 0,10

2. Сведения о характеристиках объекта недвижимости с кадастровым номером : 53:23:8423302:1873 :

№ п/п	Наименование характеристики	Значение характеристики
1	2	3
1.	Вид объекта недвижимости	здание
2.	Ранее присвоенный государственный учетный номер (инвентарный) здания, сооружения, объекта незавершенного строительства	-
3.	Кадастровый номер земельного участка (земельных участков), в границах которого (которых) расположены здание, сооружение, объект незавершенного строительства	53:23:8423302:83

2. Сведения о характеристиках объекта недвижимости с кадастровым номером : 53:23:8423302:1873 :

№ п/п	Наименование характеристики	Значение характеристики
1	2	3
4.	Уникальный учетный номер кадастрового квартала, в границах которого расположены здание, сооружение, объект незавершенного строительства	53:23:8423302, 53:23:8423303
5.	Адрес здания, сооружения, объекта незавершенного строительства	Российская Федерация, Новгородская область, город Великий Новгород, территория Гск Искра, городской округ Великий Новгород, гараж 83
5.1.	Сведения о местоположении здания, сооружения, объекта незавершенного строительства (при отсутствии адреса) в структурированном в соответствии с федеральной информационной адресной системой виде	-
5.2.	Дополнительные сведения о местоположении	-
6.	Иные сведения	-

3. Пояснения к сведениям об объекте недвижимости с кадастровым номером 53:23:8423302:1873 :

1.	-

Описание местоположения зданий, сооружений, объектов незавершенного строительства на земельном участке

1. Сведения о характерных точках контура объекта недвижимости с кадастровым номером : 53:23:8423302:2076 :

Система координат МСК-53, зона 2 **Зона № 2**

Обозначение характерных точек контура	Содержатся в Едином государственном реестре недвижимости			Определены в ходе выполнения комплексных кадастровых работ			Метод определения координат	Формулы, примененные для расчета средней квадратической погрешности определения координат характерных точек (Mt), м, с подставленными в такие формулы значениями и итоговые (вычисленные) значения Mt, м
	Координаты, м		Радиус, м	Координаты, м		Радиус, м		
	X	Y	R	X	Y	R		
1	2	3	4	5	6	7	8	9
н221О	-	-	-	581784.96	2177731.68	-	Метод спутниковых геодезических измерений (определений)	Mt=√ Mx2+√My2 = 0,10
н219О	-	-	-	581783.27	2177734.72	-	Метод спутниковых геодезических измерений (определений)	Mt=√ Mx2+√My2 = 0,10
н220О	-	-	-	581776.92	2177731.21	-	Метод спутниковых геодезических измерений (определений)	Mt=√ Mx2+√My2 = 0,10
н222О	-	-	-	581778.65	2177728.19	-	Метод спутниковых геодезических измерений (определений)	Mt=√ Mx2+√My2 = 0,10
н221О	-	-	-	581784.96	2177731.68	-	Метод спутниковых геодезических измерений (определений)	Mt=√ Mx2+√My2 = 0,10

2. Сведения о характеристиках объекта недвижимости с кадастровым номером : 53:23:8423302:2076 :

№ п/п	Наименование характеристики	Значение характеристики
1	2	3
1.	Вид объекта недвижимости	здание
2.	Ранее присвоенный государственный учетный номер (инвентарный) здания, сооружения, объекта незавершенного строительства	-
3.	Кадастровый номер земельного участка (земельных участков), в границах которого (которых) расположены здание, сооружение, объект незавершенного строительства	53:23:8423302:2071

2. Сведения о характеристиках объекта недвижимости с кадастровым номером : 53:23:8423302:2076 :

№ п/п	Наименование характеристики	Значение характеристики
1	2	3
4.	Уникальный учетный номер кадастрового квартала, в границах которого расположены здание, сооружение, объект незавершенного строительства	53:23:8423302, 53:23:8423303
5.	Адрес здания, сооружения, объекта незавершенного строительства	Российская Федерация, Новгородская область, город Великий Новгород, территория Гск Искра, городской округ Великий Новгород, гараж 84
5.1.	Сведения о местоположении здания, сооружения, объекта незавершенного строительства (при отсутствии адреса) в структурированном в соответствии с федеральной информационной адресной системой виде	-
5.2.	Дополнительные сведения о местоположении	-
6.	Иные сведения	-

3. Пояснения к сведениям об объекте недвижимости с кадастровым номером 53:23:8423302:2076 :

1.	-

Описание местоположения зданий, сооружений, объектов незавершенного строительства на земельном участке

1. Сведения о характерных точках контура объекта недвижимости с кадастровым номером : 53:23:8423302:2148 :

Система координат МСК-53, зона 2 **Зона № 2**

Обозначение характерных точек контура	Содержатся в Едином государственном реестре недвижимости			Определены в ходе выполнения комплексных кадастровых работ			Метод определения координат	Формулы, примененные для расчета средней квадратической погрешности определения координат характерных точек (Mt), м, с подставленными в такие формулы значениями и итоговые (вычисленные) значения Mt, м
	Координаты, м		Радиус, м	Координаты, м		Радиус, м		
	X	Y	R	X	Y	R		
1	2	3	4	5	6	7	8	9
н223О	-	-	-	581786.84	2177728.29	-	Метод спутниковых геодезических измерений (определений)	Mt=√ Mx2+√My2 = 0,10
н221О	-	-	-	581784.96	2177731.68	-	Метод спутниковых геодезических измерений (определений)	Mt=√ Mx2+√My2 = 0,10
н222О	-	-	-	581778.65	2177728.19	-	Метод спутниковых геодезических измерений (определений)	Mt=√ Mx2+√My2 = 0,10
н224О	-	-	-	581780.62	2177724.85	-	Метод спутниковых геодезических измерений (определений)	Mt=√ Mx2+√My2 = 0,10
н223О	-	-	-	581786.84	2177728.29	-	Метод спутниковых геодезических измерений (определений)	Mt=√ Mx2+√My2 = 0,10

2. Сведения о характеристиках объекта недвижимости с кадастровым номером : 53:23:8423302:2148 :

№ п/п	Наименование характеристики	Значение характеристики
1	2	3
1.	Вид объекта недвижимости	здание
2.	Ранее присвоенный государственный учетный номер (инвентарный) здания, сооружения, объекта незавершенного строительства	-
3.	Кадастровый номер земельного участка (земельных участков), в границах которого (которых) расположены здание, сооружение, объект незавершенного строительства	53:23:8423302:85

2. Сведения о характеристиках объекта недвижимости с кадастровым номером : 53:23:8423302:2148 :

№ п/п	Наименование характеристики	Значение характеристики
1	2	3
4.	Уникальный учетный номер кадастрового квартала, в границах которого расположены здание, сооружение, объект незавершенного строительства	53:23:8423302, 53:23:8423303
5.	Адрес здания, сооружения, объекта незавершенного строительства	Российская Федерация, Новгородская область, город Великий Новгород, территория Гск Искра, городской округ Великий Новгород, гараж 85
5.1.	Сведения о местоположении здания, сооружения, объекта незавершенного строительства (при отсутствии адреса) в структурированном в соответствии с федеральной информационной адресной системой виде	-
5.2.	Дополнительные сведения о местоположении	-
6.	Иные сведения	-

3. Пояснения к сведениям об объекте недвижимости с кадастровым номером 53:23:8423302:2148 :

1.	-

Описание местоположения зданий, сооружений, объектов незавершенного строительства на земельном участке

1. Сведения о характерных точках контура объекта недвижимости с кадастровым номером : 53:23:8423302:1956 :

Система координат МСК-53, зона 2 **Зона № 2**

Обозначение характерных точек контура	Содержатся в Едином государственном реестре недвижимости			Определены в ходе выполнения комплексных кадастровых работ			Метод определения координат	Формулы, примененные для расчета средней квадратической погрешности определения координат характерных точек (Mt), м, с подставленными в такие формулы значениями и итоговые (вычисленные) значения Mt, м
	Координаты, м		Радиус, м	Координаты, м		Радиус, м		
	X	Y	R	X	Y	R		
1	2	3	4	5	6	7	8	9
н225О	-	-	-	581788.77	2177724.79	-	Метод спутниковых геодезических измерений (определений)	Mt=√ Mx2+√My2 = 0,10
н223О	-	-	-	581786.84	2177728.29	-	Метод спутниковых геодезических измерений (определений)	Mt=√ Mx2+√My2 = 0,10
н224О	-	-	-	581780.62	2177724.85	-	Метод спутниковых геодезических измерений (определений)	Mt=√ Mx2+√My2 = 0,10
н226О	-	-	-	581782.54	2177721.34	-	Метод спутниковых геодезических измерений (определений)	Mt=√ Mx2+√My2 = 0,10
н225О	-	-	-	581788.77	2177724.79	-	Метод спутниковых геодезических измерений (определений)	Mt=√ Mx2+√My2 = 0,10

2. Сведения о характеристиках объекта недвижимости с кадастровым номером : 53:23:8423302:1956 :

№ п/п	Наименование характеристики	Значение характеристики
1	2	3
1.	Вид объекта недвижимости	здание
2.	Ранее присвоенный государственный учетный номер (инвентарный) здания, сооружения, объекта незавершенного строительства	-
3.	Кадастровый номер земельного участка (земельных участков), в границах которого (которых) расположены здание, сооружение, объект незавершенного строительства	53:23:8423302:86

2. Сведения о характеристиках объекта недвижимости с кадастровым номером : 53:23:8423302:1956 :

№ п/п	Наименование характеристики	Значение характеристики
1	2	3
4.	Уникальный учетный номер кадастрового квартала, в границах которого расположены здание, сооружение, объект незавершенного строительства	53:23:8423302, 53:23:8423303
5.	Адрес здания, сооружения, объекта незавершенного строительства	Российская Федерация, Новгородская область, город Великий Новгород, территория Гск Искра, городской округ Великий Новгород, гараж 86
5.1.	Сведения о местоположении здания, сооружения, объекта незавершенного строительства (при отсутствии адреса) в структурированном в соответствии с федеральной информационной адресной системой виде	-
5.2.	Дополнительные сведения о местоположении	-
6.	Иные сведения	-

3. Пояснения к сведениям об объекте недвижимости с кадастровым номером 53:23:8423302:1956 :

1.	-

Описание местоположения зданий, сооружений, объектов незавершенного строительства на земельном участке

1. Сведения о характерных точках контура объекта недвижимости с кадастровым номером : 53:23:8423302:1870 :

Система координат МСК-53, зона 2 **Зона № 2**

Обозначение характерных точек контура	Содержатся в Едином государственном реестре недвижимости			Определены в ходе выполнения комплексных кадастровых работ			Метод определения координат	Формулы, примененные для расчета средней квадратической погрешности определения координат характерных точек (Mt), м, с подставленными в такие формулы значениями и итоговые (вычисленные) значения Mt, м
	Координаты, м		Радиус, м	Координаты, м		Радиус, м		
	X	Y	R	X	Y	R		
1	2	3	4	5	6	7	8	9
н227О	-	-	-	581790.48	2177721.71	-	Метод спутниковых геодезических измерений (определений)	Mt=√ Mx2+√My2 = 0,10
н225О	-	-	-	581788.77	2177724.79	-	Метод спутниковых геодезических измерений (определений)	Mt=√ Mx2+√My2 = 0,10
н226О	-	-	-	581782.54	2177721.34	-	Метод спутниковых геодезических измерений (определений)	Mt=√ Mx2+√My2 = 0,10
н230О	-	-	-	581784.08	2177718.18	-	Метод спутниковых геодезических измерений (определений)	Mt=√ Mx2+√My2 = 0,10
н227О	-	-	-	581790.48	2177721.71	-	Метод спутниковых геодезических измерений (определений)	Mt=√ Mx2+√My2 = 0,10

2. Сведения о характеристиках объекта недвижимости с кадастровым номером : 53:23:8423302:1870 :

№ п/п	Наименование характеристики	Значение характеристики
1	2	3
1.	Вид объекта недвижимости	здание
2.	Ранее присвоенный государственный учетный номер (инвентарный) здания, сооружения, объекта незавершенного строительства	-
3.	Кадастровый номер земельного участка (земельных участков), в границах которого (которых) расположены здание, сооружение, объект незавершенного строительства	53:23:8423302:87

2. Сведения о характеристиках объекта недвижимости с кадастровым номером : 53:23:8423302:1870 :

№ п/п	Наименование характеристики	Значение характеристики
1	2	3
4.	Уникальный учетный номер кадастрового квартала, в границах которого расположены здание, сооружение, объект незавершенного строительства	53:23:8423302, 53:23:8423303
5.	Адрес здания, сооружения, объекта незавершенного строительства	Российская Федерация, Новгородская область, город Великий Новгород, территория Гск Искра, городской округ Великий Новгород, гараж 87
5.1.	Сведения о местоположении здания, сооружения, объекта незавершенного строительства (при отсутствии адреса) в структурированном в соответствии с федеральной информационной адресной системой виде	-
5.2.	Дополнительные сведения о местоположении	-
6.	Иные сведения	-

3. Пояснения к сведениям об объекте недвижимости с кадастровым номером 53:23:8423302:1870 :

1.	-

Описание местоположения зданий, сооружений, объектов незавершенного строительства на земельном участке

1. Сведения о характерных точках контура объекта недвижимости с кадастровым номером : 53:23:8423302:1608 :

Система координат МСК-53, зона 2 **Зона № 2**

Обозначение характерных точек контура	Содержатся в Едином государственном реестре недвижимости			Определены в ходе выполнения комплексных кадастровых работ			Метод определения координат	Формулы, примененные для расчета средней квадратической погрешности определения координат характерных точек (Mt), м, с подставленными в такие формулы значениями и итоговые (вычисленные) значения Mt, м
	Координаты, м		Радиус, м	Координаты, м		Радиус, м		
	X	Y	R	X	Y	R		
1	2	3	4	5	6	7	8	9
н236О	-	-	-	581795.81	2177712.08	-	Метод спутниковых геодезических измерений (определений)	Mt=√ Mx2+√My2 = 0,10
н234О	-	-	-	581794.12	2177715.13	-	Метод спутниковых геодезических измерений (определений)	Mt=√ Mx2+√My2 = 0,10
н235О	-	-	-	581788.74	2177712.16	-	Метод спутниковых геодезических измерений (определений)	Mt=√ Mx2+√My2 = 0,10
н237О	-	-	-	581787.61	2177711.53	-	Метод спутниковых геодезических измерений (определений)	Mt=√ Mx2+√My2 = 0,10
н240О	-	-	-	581789.24	2177708.46	-	Метод спутниковых геодезических измерений (определений)	Mt=√ Mx2+√My2 = 0,10
н236О	-	-	-	581795.81	2177712.08	-	Метод спутниковых геодезических измерений (определений)	Mt=√ Mx2+√My2 = 0,10

2. Сведения о характеристиках объекта недвижимости с кадастровым номером : 53:23:8423302:1608 :

№ п/п	Наименование характеристики	Значение характеристики
1	2	3
1.	Вид объекта недвижимости	здание
2.	Ранее присвоенный государственный учетный номер (инвентарный) здания, сооружения, объекта незавершенного строительства	-

2. Сведения о характеристиках объекта недвижимости
с кадастровым номером : 53:23:8423302:1608 :

№ п/п	Наименование характеристики	Значение характеристики
1	2	3
3.	Кадастровый номер земельного участка (земельных участков), в границах которого (которых) расположены здание, сооружение, объект незавершенного строительства	53:23:8423302:90
4.	Уникальный учетный номер кадастрового квартала, в границах которого расположены здание, сооружение, объект незавершенного строительства	53:23:8423302, 53:23:8423303
5.	Адрес здания, сооружения, объекта незавершенного строительства	Российская Федерация, Новгородская область, город Великий Новгород, территория Гск Искра, городской округ Великий Новгород, гараж 90
5.1.	Сведения о местоположении здания, сооружения, объекта незавершенного строительства (при отсутствии адреса) в структурированном в соответствии с федеральной информационной адресной системой виде	-
5.2.	Дополнительные сведения о местоположении	-
6.	Иные сведения	-

3. Пояснения к сведениям об объекте недвижимости с кадастровым номером 53:23:8423302:1608 :

1.	-

Описание местоположения зданий, сооружений, объектов незавершенного строительства на земельном участке

1. Сведения о характерных точках контура объекта недвижимости с кадастровым номером : 53:23:8423302:2073 :

Система координат МСК-53, зона 2 **Зона № 2**

Обозначение характерных точек контура	Содержатся в Едином государственном реестре недвижимости			Определены в ходе выполнения комплексных кадастровых работ			Метод определения координат	Формулы, примененные для расчета средней квадратической погрешности определения координат характерных точек (Mt), м, с подставленными в такие формулы значениями и итоговые (вычисленные) значения Mt, м
	Координаты, м		Радиус, м	Координаты, м		Радиус, м		
	X	Y	R	X	Y	R		
1	2	3	4	5	6	7	8	9
н241О	-	-	-	581797.74	2177708.58	-	Метод спутниковых геодезических измерений (определений)	Mt=√ Mx2+√My2 = 0,10
н236О	-	-	-	581795.81	2177712.08	-	Метод спутниковых геодезических измерений (определений)	Mt=√ Mx2+√My2 = 0,10
н240О	-	-	-	581789.24	2177708.46	-	Метод спутниковых геодезических измерений (определений)	Mt=√ Mx2+√My2 = 0,10
н242О	-	-	-	581791.11	2177704.95	-	Метод спутниковых геодезических измерений (определений)	Mt=√ Mx2+√My2 = 0,10
н241О	-	-	-	581797.74	2177708.58	-	Метод спутниковых геодезических измерений (определений)	Mt=√ Mx2+√My2 = 0,10

2. Сведения о характеристиках объекта недвижимости с кадастровым номером : 53:23:8423302:2073 :

№ п/п	Наименование характеристики	Значение характеристики
1	2	3
1.	Вид объекта недвижимости	здание
2.	Ранее присвоенный государственный учетный номер (инвентарный) здания, сооружения, объекта незавершенного строительства	-
3.	Кадастровый номер земельного участка (земельных участков), в границах которого (которых) расположены здание, сооружение, объект незавершенного строительства	53:23:8423302:91

2. Сведения о характеристиках объекта недвижимости с кадастровым номером : 53:23:8423302:2073 :

№ п/п	Наименование характеристики	Значение характеристики
1	2	3
4.	Уникальный учетный номер кадастрового квартала, в границах которого расположены здание, сооружение, объект незавершенного строительства	53:23:8423302, 53:23:8423303
5.	Адрес здания, сооружения, объекта незавершенного строительства	Российская Федерация, Новгородская область, город Великий Новгород, территория Гск Искра, городской округ Великий Новгород, гараж 91
5.1.	Сведения о местоположении здания, сооружения, объекта незавершенного строительства (при отсутствии адреса) в структурированном в соответствии с федеральной информационной адресной системой виде	-
5.2.	Дополнительные сведения о местоположении	-
6.	Иные сведения	-

3. Пояснения к сведениям об объекте недвижимости с кадастровым номером 53:23:8423302:2073 :

1.	-

Описание местоположения зданий, сооружений, объектов незавершенного строительства на земельном участке

1. Сведения о характерных точках контура объекта недвижимости с кадастровым номером : 53:23:8423302:2113 :

Система координат МСК-53, зона 2 **Зона № 2**

Обозначение характерных точек контура	Содержатся в Едином государственном реестре недвижимости			Определены в ходе выполнения комплексных кадастровых работ			Метод определения координат	Формулы, примененные для расчета средней квадратической погрешности определения координат характерных точек (Mt), м, с подставленными в такие формулы значениями и итоговые (вычисленные) значения Mt, м
	Координаты, м		Радиус, м	Координаты, м		Радиус, м		
	X	Y	R	X	Y	R		
1	2	3	4	5	6	7	8	9
н243О	-	-	-	581799.59	2177705.20	-	Метод спутниковых геодезических измерений (определений)	Mt=√ Mx2+√My2 = 0,10
н241О	-	-	-	581797.74	2177708.58	-	Метод спутниковых геодезических измерений (определений)	Mt=√ Mx2+√My2 = 0,10
н242О	-	-	-	581791.11	2177704.95	-	Метод спутниковых геодезических измерений (определений)	Mt=√ Mx2+√My2 = 0,10
н244О	-	-	-	581792.87	2177701.67	-	Метод спутниковых геодезических измерений (определений)	Mt=√ Mx2+√My2 = 0,10
н243О	-	-	-	581799.59	2177705.20	-	Метод спутниковых геодезических измерений (определений)	Mt=√ Mx2+√My2 = 0,10

2. Сведения о характеристиках объекта недвижимости с кадастровым номером : 53:23:8423302:2113 :

№ п/п	Наименование характеристики	Значение характеристики
1	2	3
1.	Вид объекта недвижимости	здание
2.	Ранее присвоенный государственный учетный номер (инвентарный) здания, сооружения, объекта незавершенного строительства	-
3.	Кадастровый номер земельного участка (земельных участков), в границах которого (которых) расположены здание, сооружение, объект незавершенного строительства	53:23:8423302:92

2. Сведения о характеристиках объекта недвижимости с кадастровым номером : 53:23:8423302:2113 :

№ п/п	Наименование характеристики	Значение характеристики
1	2	3
4.	Уникальный учетный номер кадастрового квартала, в границах которого расположены здание, сооружение, объект незавершенного строительства	53:23:8423302, 53:23:8423303
5.	Адрес здания, сооружения, объекта незавершенного строительства	Российская Федерация, Новгородская область, город Великий Новгород, территория Гск Искра, городской округ Великий Новгород, гараж 92
5.1.	Сведения о местоположении здания, сооружения, объекта незавершенного строительства (при отсутствии адреса) в структурированном в соответствии с федеральной информационной адресной системой виде	-
5.2.	Дополнительные сведения о местоположении	-
6.	Иные сведения	-

3. Пояснения к сведениям об объекте недвижимости с кадастровым номером 53:23:8423302:2113 :

1.	-

Описание местоположения зданий, сооружений, объектов незавершенного строительства на земельном участке

1. Сведения о характерных точках контура объекта недвижимости с кадастровым номером : 53:23:8423302:1547 :

Система координат МСК-53, зона 2 **Зона № 2**

Обозначение характерных точек контура	Содержатся в Едином государственном реестре недвижимости			Определены в ходе выполнения комплексных кадастровых работ			Метод определения координат	Формулы, примененные для расчета средней квадратической погрешности определения координат характерных точек (Mt), м, с подставленными в такие формулы значениями и итоговые (вычисленные) значения Mt, м
	Координаты, м		Радиус, м	Координаты, м		Радиус, м		
	X	Y	R	X	Y	R		
1	2	3	4	5	6	7	8	9
н245О	-	-	-	581801.37	2177701.86	-	Метод спутниковых геодезических измерений (определений)	Mt=√ Mx2+√My2 = 0,10
н243О	-	-	-	581799.59	2177705.20	-	Метод спутниковых геодезических измерений (определений)	Mt=√ Mx2+√My2 = 0,10
н244О	-	-	-	581792.87	2177701.67	-	Метод спутниковых геодезических измерений (определений)	Mt=√ Mx2+√My2 = 0,10
н246О	-	-	-	581794.62	2177698.38	-	Метод спутниковых геодезических измерений (определений)	Mt=√ Mx2+√My2 = 0,10
н245О	-	-	-	581801.37	2177701.86	-	Метод спутниковых геодезических измерений (определений)	Mt=√ Mx2+√My2 = 0,10

2. Сведения о характеристиках объекта недвижимости с кадастровым номером : 53:23:8423302:1547 :

№ п/п	Наименование характеристики	Значение характеристики
1	2	3
1.	Вид объекта недвижимости	здание
2.	Ранее присвоенный государственный учетный номер (инвентарный) здания, сооружения, объекта незавершенного строительства	-
3.	Кадастровый номер земельного участка (земельных участков), в границах которого (которых) расположены здание, сооружение, объект незавершенного строительства	53:23:8423302:93

2. Сведения о характеристиках объекта недвижимости с кадастровым номером : 53:23:8423302:1547 :

№ п/п	Наименование характеристики	Значение характеристики
1	2	3
4.	Уникальный учетный номер кадастрового квартала, в границах которого расположены здание, сооружение, объект незавершенного строительства	53:23:8423302, 53:23:8423303
5.	Адрес здания, сооружения, объекта незавершенного строительства	Российская Федерация, Новгородская область, город Великий Новгород, территория Гск Искра, городской округ Великий Новгород, гараж 93
5.1.	Сведения о местоположении здания, сооружения, объекта незавершенного строительства (при отсутствии адреса) в структурированном в соответствии с федеральной информационной адресной системой виде	-
5.2.	Дополнительные сведения о местоположении	-
6.	Иные сведения	-

3. Пояснения к сведениям об объекте недвижимости с кадастровым номером 53:23:8423302:1547 :

1.	-

Описание местоположения зданий, сооружений, объектов незавершенного строительства на земельном участке

1. Сведения о характерных точках контура объекта недвижимости с кадастровым номером : 53:23:8423302:1868 :

Система координат МСК-53, зона 2 **Зона № 2**

Обозначение характерных точек контура	Содержатся в Едином государственном реестре недвижимости			Определены в ходе выполнения комплексных кадастровых работ			Метод определения координат	Формулы, примененные для расчета средней квадратической погрешности определения координат характерных точек (Mt), м, с подставленными в такие формулы значениями и итоговые (вычисленные) значения Mt, м
	Координаты, м		Радиус, м	Координаты, м		Радиус, м		
	X	Y	R	X	Y	R		
1	2	3	4	5	6	7	8	9
н247О	-	-	-	581803.15	2177698.52	-	Метод спутниковых геодезических измерений (определений)	Mt=√ Mx2+√My2 = 0,10
н245О	-	-	-	581801.37	2177701.86	-	Метод спутниковых геодезических измерений (определений)	Mt=√ Mx2+√My2 = 0,10
н246О	-	-	-	581794.62	2177698.38	-	Метод спутниковых геодезических измерений (определений)	Mt=√ Mx2+√My2 = 0,10
н248О	-	-	-	581796.38	2177695.04	-	Метод спутниковых геодезических измерений (определений)	Mt=√ Mx2+√My2 = 0,10
н249О	-	-	-	581797.39	2177695.56	-	Метод спутниковых геодезических измерений (определений)	Mt=√ Mx2+√My2 = 0,10
н247О	-	-	-	581803.15	2177698.52	-	Метод спутниковых геодезических измерений (определений)	Mt=√ Mx2+√My2 = 0,10

2. Сведения о характеристиках объекта недвижимости с кадастровым номером : 53:23:8423302:1868 :

№ п/п	Наименование характеристики	Значение характеристики
1	2	3
1.	Вид объекта недвижимости	здание
2.	Ранее присвоенный государственный учетный номер (инвентарный) здания, сооружения, объекта незавершенного строительства	-

2. Сведения о характеристиках объекта недвижимости
с кадастровым номером : 53:23:8423302:1868 :

№ п/п	Наименование характеристики	Значение характеристики
1	2	3
3.	Кадастровый номер земельного участка (земельных участков), в границах которого (которых) расположены здание, сооружение, объект незавершенного строительства	53:23:8423302:94
4.	Уникальный учетный номер кадастрового квартала, в границах которого расположены здание, сооружение, объект незавершенного строительства	53:23:8423302, 53:23:8423303
5.	Адрес здания, сооружения, объекта незавершенного строительства	Российская Федерация, Новгородская область, город Великий Новгород, территория Гск Искра, городской округ Великий Новгород, гараж 94
5.1.	Сведения о местоположении здания, сооружения, объекта незавершенного строительства (при отсутствии адреса) в структурированном в соответствии с федеральной информационной адресной системой виде	-
5.2.	Дополнительные сведения о местоположении	-
6.	Иные сведения	-

3. Пояснения к сведениям об объекте недвижимости с кадастровым номером 53:23:8423302:1868 :

1.	-

Описание местоположения зданий, сооружений, объектов незавершенного строительства на земельном участке

1. Сведения о характерных точках контура объекта недвижимости с кадастровым номером : 53:11:1700204:3939 :

Система координат МСК-53, зона 2 **Зона № 2**

Обозначение характерных точек контура	Содержатся в Едином государственном реестре недвижимости			Определены в ходе выполнения комплексных кадастровых работ			Метод определения координат	Формулы, примененные для расчета средней квадратической погрешности определения координат характерных точек (Mt), м, с подставленными в такие формулы значениями и итоговые (вычисленные) значения Mt, м
	Координаты, м		Радиус, м	Координаты, м		Радиус, м		
	X	Y	R	X	Y	R		
1	2	3	4	5	6	7	8	9
н250О	-	-	-	581804.83	2177695.36	-	Метод спутниковых геодезических измерений (определений)	Mt=√ Mx2+√My2 = 0,10
н247О	-	-	-	581803.15	2177698.52	-	Метод спутниковых геодезических измерений (определений)	Mt=√ Mx2+√My2 = 0,10
н249О	-	-	-	581797.39	2177695.56	-	Метод спутниковых геодезических измерений (определений)	Mt=√ Mx2+√My2 = 0,10
н248О	-	-	-	581796.38	2177695.04	-	Метод спутниковых геодезических измерений (определений)	Mt=√ Mx2+√My2 = 0,10
н253О	-	-	-	581798.14	2177691.92	-	Метод спутниковых геодезических измерений (определений)	Mt=√ Mx2+√My2 = 0,10
н251О	-	-	-	581799.00	2177692.36	-	Метод спутниковых геодезических измерений (определений)	Mt=√ Mx2+√My2 = 0,10
н250О	-	-	-	581804.83	2177695.36	-	Метод спутниковых геодезических измерений (определений)	Mt=√ Mx2+√My2 = 0,10

2. Сведения о характеристиках объекта недвижимости с кадастровым номером : 53:11:1700204:3939 :

№ п/п	Наименование характеристики	Значение характеристики
1	2	3
1.	Вид объекта недвижимости	здание
2.	Ранее присвоенный государственный учетный номер (инвентарный) здания, сооружения, объекта незавершенного строительства	3, 53:23:8423302:0095:26387, 53:23:8423302:0095:26387
3.	Кадастровый номер земельного участка (земельных участков), в границах которого (которых) расположены здание, сооружение, объект незавершенного строительства	53:23:8423302:95
4.	Уникальный учетный номер кадастрового квартала, в границах которого расположены здание, сооружение, объект незавершенного строительства	53:23:8423302, 53:23:8423303
5.	Адрес здания, сооружения, объекта незавершенного строительства	Российская Федерация, Новгородская область, город Великий Новгород, территория Гск Искра, городской округ Великий Новгород, гараж 95
5.1.	Сведения о местоположении здания, сооружения, объекта незавершенного строительства (при отсутствии адреса) в структурированном в соответствии с федеральной информационной адресной системой виде	-
5.2.	Дополнительные сведения о местоположении	-
6.	Иные сведения	-

3. Пояснения к сведениям об объекте недвижимости с кадастровым номером 53:11:1700204:3939 :

1.	-

Описание местоположения зданий, сооружений, объектов незавершенного строительства на земельном участке

1. Сведения о характерных точках контура объекта недвижимости с кадастровым номером : 53:23:0000000:11513 :

Система координат МСК-53, зона 2 **Зона № 2**

Обозначение характерных точек контура	Содержатся в Едином государственном реестре недвижимости			Определены в ходе выполнения комплексных кадастровых работ			Метод определения координат	Формулы, примененные для расчета средней квадратической погрешности определения координат характерных точек (Mt), м, с подставленными в такие формулы значениями и итоговые (вычисленные) значения Mt, м
	Координаты, м		Радиус, м	Координаты, м		Радиус, м		
	X	Y	R	X	Y	R		
1	2	3	4	5	6	7	8	9
н252О	-	-	-	581806.57	2177692.02	-	Метод спутниковых геодезических измерений (определений)	Mt=√ Mx2+√My2 = 0,10
н250О	-	-	-	581804.83	2177695.36	-	Метод спутниковых геодезических измерений (определений)	Mt=√ Mx2+√My2 = 0,10
н251О	-	-	-	581799.00	2177692.36	-	Метод спутниковых геодезических измерений (определений)	Mt=√ Mx2+√My2 = 0,10
н253О	-	-	-	581798.14	2177691.92	-	Метод спутниковых геодезических измерений (определений)	Mt=√ Mx2+√My2 = 0,10
н254О	-	-	-	581799.84	2177688.56	-	Метод спутниковых геодезических измерений (определений)	Mt=√ Mx2+√My2 = 0,10
н252О	-	-	-	581806.57	2177692.02	-	Метод спутниковых геодезических измерений (определений)	Mt=√ Mx2+√My2 = 0,10

2. Сведения о характеристиках объекта недвижимости с кадастровым номером : 53:23:0000000:11513 :

№ п/п	Наименование характеристики	Значение характеристики
1	2	3
1.	Вид объекта недвижимости	здание
2.	Ранее присвоенный государственный учетный номер (инвентарный) здания, сооружения, объекта незавершенного строительства	-

2. Сведения о характеристиках объекта недвижимости
с кадастровым номером : 53:23:0000000:11513 :

№ п/п	Наименование характеристики	Значение характеристики
1	2	3
3.	Кадастровый номер земельного участка (земельных участков), в границах которого (которых) расположены здание, сооружение, объект незавершенного строительства	53:23:8423302:96
4.	Уникальный учетный номер кадастрового квартала, в границах которого расположены здание, сооружение, объект незавершенного строительства	53:23:8423302, 53:23:8423303
5.	Адрес здания, сооружения, объекта незавершенного строительства	Российская Федерация, Новгородская область, город Великий Новгород, территория Гск Искра, городской округ Великий Новгород, гараж 96
5.1.	Сведения о местоположении здания, сооружения, объекта незавершенного строительства (при отсутствии адреса) в структурированном в соответствии с федеральной информационной адресной системой виде	-
5.2.	Дополнительные сведения о местоположении	-
6.	Иные сведения	-

3. Пояснения к сведениям об объекте недвижимости с кадастровым номером 53:23:0000000:11513 :

1.	-

Описание местоположения зданий, сооружений, объектов незавершенного строительства на земельном участке

1. Сведения о характерных точках контура объекта недвижимости с кадастровым номером : 53:23:0000000:11696 :

Система координат МСК-53, зона 2 **Зона № 2**

Обозначение характерных точек контура	Содержатся в Едином государственном реестре недвижимости			Определены в ходе выполнения комплексных кадастровых работ			Метод определения координат	Формулы, примененные для расчета средней квадратической погрешности определения координат характерных точек (Mt), м, с подставленными в такие формулы значениями и итоговые (вычисленные) значения Mt, м
	Координаты, м		Радиус, м	Координаты, м		Радиус, м		
	X	Y	R	X	Y	R		
1	2	3	4	5	6	7	8	9
н255О	-	-	-	581808.18	2177688.68	-	Метод спутниковых геодезических измерений (определений)	Mt=√ Mx2+√My2 = 0,10
н252О	-	-	-	581806.57	2177692.02	-	Метод спутниковых геодезических измерений (определений)	Mt=√ Mx2+√My2 = 0,10
н254О	-	-	-	581799.84	2177688.56	-	Метод спутниковых геодезических измерений (определений)	Mt=√ Mx2+√My2 = 0,10
н256О	-	-	-	581801.52	2177685.25	-	Метод спутниковых геодезических измерений (определений)	Mt=√ Mx2+√My2 = 0,10
н255О	-	-	-	581808.18	2177688.68	-	Метод спутниковых геодезических измерений (определений)	Mt=√ Mx2+√My2 = 0,10

2. Сведения о характеристиках объекта недвижимости с кадастровым номером : 53:23:0000000:11696 :

№ п/п	Наименование характеристики	Значение характеристики
1	2	3
1.	Вид объекта недвижимости	здание
2.	Ранее присвоенный государственный учетный номер (инвентарный) здания, сооружения, объекта незавершенного строительства	-
3.	Кадастровый номер земельного участка (земельных участков), в границах которого (которых) расположены здание, сооружение, объект незавершенного строительства	53:23:8423302:97

2. Сведения о характеристиках объекта недвижимости с кадастровым номером : 53:23:0000000:11696 :

№ п/п	Наименование характеристики	Значение характеристики
1	2	3
4.	Уникальный учетный номер кадастрового квартала, в границах которого расположены здание, сооружение, объект незавершенного строительства	53:23:8423302, 53:23:8423303
5.	Адрес здания, сооружения, объекта незавершенного строительства	Российская Федерация, Новгородская область, город Великий Новгород, территория Гск Искра, городской округ Великий Новгород, гараж 97
5.1.	Сведения о местоположении здания, сооружения, объекта незавершенного строительства (при отсутствии адреса) в структурированном в соответствии с федеральной информационной адресной системой виде	-
5.2.	Дополнительные сведения о местоположении	-
6.	Иные сведения	-

3. Пояснения к сведениям об объекте недвижимости с кадастровым номером 53:23:0000000:11696 :

1.	-

Описание местоположения зданий, сооружений, объектов незавершенного строительства на земельном участке

1. Сведения о характерных точках контура объекта недвижимости с кадастровым номером : 53:23:8423302:2126 :

Система координат МСК-53, зона 2 **Зона № 2**

Обозначение характерных точек контура	Содержатся в Едином государственном реестре недвижимости			Определены в ходе выполнения комплексных кадастровых работ			Метод определения координат	Формулы, примененные для расчета средней квадратической погрешности определения координат характерных точек (Mt), м, с подставленными в такие формулы значениями и итоговые (вычисленные) значения Mt, м
	Координаты, м		Радиус, м	Координаты, м		Радиус, м		
	X	Y	R	X	Y	R		
1	2	3	4	5	6	7	8	9
н257О	-	-	-	581811.72	2177681.61	-	Метод спутниковых геодезических измерений (определений)	Mt=√ Mx2+√My2 = 0,10
н258О	-	-	-	581809.92	2177685.09	-	Метод спутниковых геодезических измерений (определений)	Mt=√ Mx2+√My2 = 0,10
н259О	-	-	-	581803.37	2177681.72	-	Метод спутниковых геодезических измерений (определений)	Mt=√ Mx2+√My2 = 0,10
н260О	-	-	-	581805.19	2177678.24	-	Метод спутниковых геодезических измерений (определений)	Mt=√ Mx2+√My2 = 0,10
н257О	-	-	-	581811.72	2177681.61	-	Метод спутниковых геодезических измерений (определений)	Mt=√ Mx2+√My2 = 0,10

2. Сведения о характеристиках объекта недвижимости с кадастровым номером : 53:23:8423302:2126 :

№ п/п	Наименование характеристики	Значение характеристики
1	2	3
1.	Вид объекта недвижимости	здание
2.	Ранее присвоенный государственный учетный номер (инвентарный) здания, сооружения, объекта незавершенного строительства	-
3.	Кадастровый номер земельного участка (земельных участков), в границах которого (которых) расположены здание, сооружение, объект незавершенного строительства	53:23:8423302:99

2. Сведения о характеристиках объекта недвижимости с кадастровым номером : 53:23:8423302:2126 :

№ п/п	Наименование характеристики	Значение характеристики
1	2	3
4.	Уникальный учетный номер кадастрового квартала, в границах которого расположены здание, сооружение, объект незавершенного строительства	53:23:8423302, 53:23:8423303
5.	Адрес здания, сооружения, объекта незавершенного строительства	Российская Федерация, Новгородская область, город Великий Новгород, территория Гск Искра, городской округ Великий Новгород, гараж 99
5.1.	Сведения о местоположении здания, сооружения, объекта незавершенного строительства (при отсутствии адреса) в структурированном в соответствии с федеральной информационной адресной системой виде	-
5.2.	Дополнительные сведения о местоположении	-
6.	Иные сведения	-

3. Пояснения к сведениям об объекте недвижимости с кадастровым номером 53:23:8423302:2126 :

1.	-

Описание местоположения зданий, сооружений, объектов незавершенного строительства на земельном участке

1. Сведения о характерных точках контура объекта недвижимости с кадастровым номером : 53:23:8423302:2056 :

Система координат МСК-53, зона 2 **Зона № 2**

Обозначение характерных точек контура	Содержатся в Едином государственном реестре недвижимости			Определены в ходе выполнения комплексных кадастровых работ			Метод определения координат	Формулы, примененные для расчета средней квадратической погрешности определения координат характерных точек (Mt), м, с подставленными в такие формулы значениями и итоговые (вычисленные) значения Mt, м
	Координаты, м		Радиус, м	Координаты, м		Радиус, м		
	X	Y	R	X	Y	R		
1	2	3	4	5	6	7	8	9
н261О	-	-	-	581813.36	2177678.42	-	Метод спутниковых геодезических измерений (определений)	Mt=√ Mx2+√My2 = 0,10
н257О	-	-	-	581811.72	2177681.61	-	Метод спутниковых геодезических измерений (определений)	Mt=√ Mx2+√My2 = 0,10
н260О	-	-	-	581805.19	2177678.24	-	Метод спутниковых геодезических измерений (определений)	Mt=√ Mx2+√My2 = 0,10
н264О	-	-	-	581806.75	2177675.24	-	Метод спутниковых геодезических измерений (определений)	Mt=√ Mx2+√My2 = 0,10
н261О	-	-	-	581813.36	2177678.42	-	Метод спутниковых геодезических измерений (определений)	Mt=√ Mx2+√My2 = 0,10

2. Сведения о характеристиках объекта недвижимости с кадастровым номером : 53:23:8423302:2056 :

№ п/п	Наименование характеристики	Значение характеристики
1	2	3
1.	Вид объекта недвижимости	здание
2.	Ранее присвоенный государственный учетный номер (инвентарный) здания, сооружения, объекта незавершенного строительства	-
3.	Кадастровый номер земельного участка (земельных участков), в границах которого (которых) расположены здание, сооружение, объект незавершенного строительства	53:23:8423302:100

2. Сведения о характеристиках объекта недвижимости с кадастровым номером : 53:23:8423302:2056 :

№ п/п	Наименование характеристики	Значение характеристики
1	2	3
4.	Уникальный учетный номер кадастрового квартала, в границах которого расположены здание, сооружение, объект незавершенного строительства	53:23:8423302, 53:23:8423303
5.	Адрес здания, сооружения, объекта незавершенного строительства	Российская Федерация, Новгородская область, город Великий Новгород, территория Гск Искра, городской округ Великий Новгород, гараж 100
5.1.	Сведения о местоположении здания, сооружения, объекта незавершенного строительства (при отсутствии адреса) в структурированном в соответствии с федеральной информационной адресной системой виде	-
5.2.	Дополнительные сведения о местоположении	-
6.	Иные сведения	-

3. Пояснения к сведениям об объекте недвижимости с кадастровым номером 53:23:8423302:2056 :

1.	-

Описание местоположения зданий, сооружений, объектов незавершенного строительства на земельном участке

1. Сведения о характерных точках контура объекта недвижимости с кадастровым номером : 53:23:8423302:1867 :

Система координат МСК-53, зона 2 **Зона № 2**

Обозначение характерных точек контура	Содержатся в Едином государственном реестре недвижимости			Определены в ходе выполнения комплексных кадастровых работ			Метод определения координат	Формулы, примененные для расчета средней квадратической погрешности определения координат характерных точек (Mt), м, с подставленными в такие формулы значениями и итоговые (вычисленные) значения Mt, м
	Координаты, м		Радиус, м	Координаты, м		Радиус, м		
	X	Y	R	X	Y	R		
1	2	3	4	5	6	7	8	9
н265О	-	-	-	581815.00	2177675.24	-	Метод спутниковых геодезических измерений (определений)	Mt=√ Mx2+√My2 = 0,10
н261О	-	-	-	581813.36	2177678.42	-	Метод спутниковых геодезических измерений (определений)	Mt=√ Mx2+√My2 = 0,10
н264О	-	-	-	581806.75	2177675.24	-	Метод спутниковых геодезических измерений (определений)	Mt=√ Mx2+√My2 = 0,10
н263О	-	-	-	581806.29	2177675.02	-	Метод спутниковых геодезических измерений (определений)	Mt=√ Mx2+√My2 = 0,10
н266О	-	-	-	581807.94	2177671.51	-	Метод спутниковых геодезических измерений (определений)	Mt=√ Mx2+√My2 = 0,10
н267О	-	-	-	581808.46	2177671.79	-	Метод спутниковых геодезических измерений (определений)	Mt=√ Mx2+√My2 = 0,10
н265О	-	-	-	581815.00	2177675.24	-	Метод спутниковых геодезических измерений (определений)	Mt=√ Mx2+√My2 = 0,10

2. Сведения о характеристиках объекта недвижимости с кадастровым номером : 53:23:8423302:1867 :

№ п/п	Наименование характеристики	Значение характеристики
1	2	3
1.	Вид объекта недвижимости	здание
2.	Ранее присвоенный государственный учетный номер (инвентарный) здания, сооружения, объекта незавершенного строительства	-
3.	Кадастровый номер земельного участка (земельных участков), в границах которого (которых) расположены здание, сооружение, объект незавершенного строительства	53:23:8423302:101
4.	Уникальный учетный номер кадастрового квартала, в границах которого расположены здание, сооружение, объект незавершенного строительства	53:23:8423302, 53:23:8423303
5.	Адрес здания, сооружения, объекта незавершенного строительства	Российская Федерация, Новгородская область, город Великий Новгород, территория Гск Искра, городской округ Великий Новгород, гараж 101
5.1.	Сведения о местоположении здания, сооружения, объекта незавершенного строительства (при отсутствии адреса) в структурированном в соответствии с федеральной информационной адресной системой виде	-
5.2.	Дополнительные сведения о местоположении	-
6.	Иные сведения	-

3. Пояснения к сведениям об объекте недвижимости с кадастровым номером 53:23:8423302:1867 :

1.	-

Описание местоположения зданий, сооружений, объектов незавершенного строительства на земельном участке

1. Сведения о характерных точках контура объекта недвижимости с кадастровым номером : 53:23:8423302:1941 :

Система координат МСК-53, зона 2 **Зона № 2**

Обозначение характерных точек контура	Содержатся в Едином государственном реестре недвижимости			Определены в ходе выполнения комплексных кадастровых работ			Метод определения координат	Формулы, примененные для расчета средней квадратической погрешности определения координат характерных точек (Mt), м, с подставленными в такие формулы значениями и итоговые (вычисленные) значения Mt, м
	Координаты, м		Радиус, м	Координаты, м		Радиус, м		
	X	Y	R	X	Y	R		
1	2	3	4	5	6	7	8	9
н268О	-	-	-	581816.56	2177672.35	-	Метод спутниковых геодезических измерений (определений)	Mt=√ Mx2+√My2 = 0,10
н265О	-	-	-	581815.00	2177675.24	-	Метод спутниковых геодезических измерений (определений)	Mt=√ Mx2+√My2 = 0,10
н267О	-	-	-	581808.46	2177671.79	-	Метод спутниковых геодезических измерений (определений)	Mt=√ Mx2+√My2 = 0,10
н269О	-	-	-	581810.22	2177668.97	-	Метод спутниковых геодезических измерений (определений)	Mt=√ Mx2+√My2 = 0,10
н268О	-	-	-	581816.56	2177672.35	-	Метод спутниковых геодезических измерений (определений)	Mt=√ Mx2+√My2 = 0,10

2. Сведения о характеристиках объекта недвижимости с кадастровым номером : 53:23:8423302:1941 :

№ п/п	Наименование характеристики	Значение характеристики
1	2	3
1.	Вид объекта недвижимости	здание
2.	Ранее присвоенный государственный учетный номер (инвентарный) здания, сооружения, объекта незавершенного строительства	-
3.	Кадастровый номер земельного участка (земельных участков), в границах которого (которых) расположены здание, сооружение, объект незавершенного строительства	53:23:8423302:102

2. Сведения о характеристиках объекта недвижимости с кадастровым номером : 53:23:8423302:1941 :

№ п/п	Наименование характеристики	Значение характеристики
1	2	3
4.	Уникальный учетный номер кадастрового квартала, в границах которого расположены здание, сооружение, объект незавершенного строительства	53:23:8423302, 53:23:8423303
5.	Адрес здания, сооружения, объекта незавершенного строительства	Российская Федерация, Новгородская область, город Великий Новгород, территория Гск Искра, городской округ Великий Новгород, гараж 102
5.1.	Сведения о местоположении здания, сооружения, объекта незавершенного строительства (при отсутствии адреса) в структурированном в соответствии с федеральной информационной адресной системой виде	-
5.2.	Дополнительные сведения о местоположении	-
6.	Иные сведения	-

3. Пояснения к сведениям об объекте недвижимости с кадастровым номером 53:23:8423302:1941 :

1.	-

Описание местоположения зданий, сооружений, объектов незавершенного строительства на земельном участке

1. Сведения о характерных точках контура объекта недвижимости с кадастровым номером : 53:23:8423302:2147 :

Система координат МСК-53, зона 2 **Зона № 2**

Обозначение характерных точек контура	Содержатся в Едином государственном реестре недвижимости			Определены в ходе выполнения комплексных кадастровых работ			Метод определения координат	Формулы, примененные для расчета средней квадратической погрешности определения координат характерных точек (Mt), м, с подставленными в такие формулы значениями и итоговые (вычисленные) значения Mt, м
	Координаты, м		Радиус, м	Координаты, м		Радиус, м		
	X	Y	R	X	Y	R		
1	2	3	4	5	6	7	8	9
5	-	-	-	581818.42	2177669.02	-	Метод спутниковых геодезических измерений (определений)	Mt=√ Mx2+√My2 = 0,10
н268О	-	-	-	581816.56	2177672.35	-	Метод спутниковых геодезических измерений (определений)	Mt=√ Mx2+√My2 = 0,10
н269О	-	-	-	581810.22	2177668.97	-	Метод спутниковых геодезических измерений (определений)	Mt=√ Mx2+√My2 = 0,10
8	-	-	-	581812.04	2177665.59	-	Метод спутниковых геодезических измерений (определений)	Mt=√ Mx2+√My2 = 0,10
5	-	-	-	581818.42	2177669.02	-	Метод спутниковых геодезических измерений (определений)	Mt=√ Mx2+√My2 = 0,10

2. Сведения о характеристиках объекта недвижимости с кадастровым номером : 53:23:8423302:2147 :

№ п/п	Наименование характеристики	Значение характеристики
1	2	3
1.	Вид объекта недвижимости	здание
2.	Ранее присвоенный государственный учетный номер (инвентарный) здания, сооружения, объекта незавершенного строительства	-
3.	Кадастровый номер земельного участка (земельных участков), в границах которого (которых) расположены здание, сооружение, объект незавершенного строительства	53:23:0000000:16669

2. Сведения о характеристиках объекта недвижимости с кадастровым номером : 53:23:8423302:2147 :

№ п/п	Наименование характеристики	Значение характеристики
1	2	3
4.	Уникальный учетный номер кадастрового квартала, в границах которого расположены здание, сооружение, объект незавершенного строительства	53:23:8423302, 53:23:8423303
5.	Адрес здания, сооружения, объекта незавершенного строительства	Российская Федерация, Новгородская область, город Великий Новгород, территория Гск Искра, городской округ Великий Новгород, гараж 103
5.1.	Сведения о местоположении здания, сооружения, объекта незавершенного строительства (при отсутствии адреса) в структурированном в соответствии с федеральной информационной адресной системой виде	-
5.2.	Дополнительные сведения о местоположении	-
6.	Иные сведения	-

3. Пояснения к сведениям об объекте недвижимости с кадастровым номером 53:23:8423302:2147 :

1.	-

Описание местоположения зданий, сооружений, объектов незавершенного строительства на земельном участке

1. Сведения о характерных точках контура объекта недвижимости с кадастровым номером : 53:23:8423302:1558 :

Система координат МСК-53, зона 2 **Зона № 2**

Обозначение характерных точек контура	Содержатся в Едином государственном реестре недвижимости			Определены в ходе выполнения комплексных кадастровых работ			Метод определения координат	Формулы, примененные для расчета средней квадратической погрешности определения координат характерных точек (Mt), м, с подставленными в такие формулы значениями и итоговые (вычисленные) значения Mt, м
	Координаты, м		Радиус, м	Координаты, м		Радиус, м		
	X	Y	R	X	Y	R		
1	2	3	4	5	6	7	8	9
н270О	-	-	-	581820.15	2177665.90	-	Метод спутниковых геодезических измерений (определений)	Mt=√ Mx2+√My2 = 0,10
5	-	-	-	581818.42	2177669.02	-	Метод спутниковых геодезических измерений (определений)	Mt=√ Mx2+√My2 = 0,10
8	-	-	-	581812.04	2177665.59	-	Метод спутниковых геодезических измерений (определений)	Mt=√ Mx2+√My2 = 0,10
н271О	-	-	-	581813.71	2177662.44	-	Метод спутниковых геодезических измерений (определений)	Mt=√ Mx2+√My2 = 0,10
н270О	-	-	-	581820.15	2177665.90	-	Метод спутниковых геодезических измерений (определений)	Mt=√ Mx2+√My2 = 0,10

2. Сведения о характеристиках объекта недвижимости с кадастровым номером : 53:23:8423302:1558 :

№ п/п	Наименование характеристики	Значение характеристики
1	2	3
1.	Вид объекта недвижимости	здание
2.	Ранее присвоенный государственный учетный номер (инвентарный) здания, сооружения, объекта незавершенного строительства	-
3.	Кадастровый номер земельного участка (земельных участков), в границах которого (которых) расположены здание, сооружение, объект незавершенного строительства	53:23:8423302:104

2. Сведения о характеристиках объекта недвижимости с кадастровым номером : 53:23:8423302:1558 :

№ п/п	Наименование характеристики	Значение характеристики
1	2	3
4.	Уникальный учетный номер кадастрового квартала, в границах которого расположены здание, сооружение, объект незавершенного строительства	53:23:8423302, 53:23:8423303
5.	Адрес здания, сооружения, объекта незавершенного строительства	Российская Федерация, Новгородская область, город Великий Новгород, территория Гск Искра, городской округ Великий Новгород, гараж 104
5.1.	Сведения о местоположении здания, сооружения, объекта незавершенного строительства (при отсутствии адреса) в структурированном в соответствии с федеральной информационной адресной системой виде	-
5.2.	Дополнительные сведения о местоположении	-
6.	Иные сведения	-

3. Пояснения к сведениям об объекте недвижимости с кадастровым номером 53:23:8423302:1558 :

1.	-

Описание местоположения зданий, сооружений, объектов незавершенного строительства на земельном участке

1. Сведения о характерных точках контура объекта недвижимости с кадастровым номером : 53:23:0000000:11200 :

Система координат МСК-53, зона 2 **Зона № 2**

Обозначение характерных точек контура	Содержатся в Едином государственном реестре недвижимости			Определены в ходе выполнения комплексных кадастровых работ			Метод определения координат	Формулы, примененные для расчета средней квадратической погрешности определения координат характерных точек (Mt), м, с подставленными в такие формулы значениями и итоговые (вычисленные) значения Mt, м
	Координаты, м		Радиус, м	Координаты, м		Радиус, м		
	X	Y	R	X	Y	R		
1	2	3	4	5	6	7	8	9
н272О	-	-	-	581821.82	2177662.73	-	Метод спутниковых геодезических измерений (определений)	Mt=√ Mx2+√My2 = 0,10
н270О	-	-	-	581820.15	2177665.90	-	Метод спутниковых геодезических измерений (определений)	Mt=√ Mx2+√My2 = 0,10
н271О	-	-	-	581813.71	2177662.44	-	Метод спутниковых геодезических измерений (определений)	Mt=√ Mx2+√My2 = 0,10
н273О	-	-	-	581815.17	2177659.22	-	Метод спутниковых геодезических измерений (определений)	Mt=√ Mx2+√My2 = 0,10
н272О	-	-	-	581821.82	2177662.73	-	Метод спутниковых геодезических измерений (определений)	Mt=√ Mx2+√My2 = 0,10

2. Сведения о характеристиках объекта недвижимости с кадастровым номером : 53:23:0000000:11200 :

№ п/п	Наименование характеристики	Значение характеристики
1	2	3
1.	Вид объекта недвижимости	здание
2.	Ранее присвоенный государственный учетный номер (инвентарный) здания, сооружения, объекта незавершенного строительства	-
3.	Кадастровый номер земельного участка (земельных участков), в границах которого (которых) расположены здание, сооружение, объект незавершенного строительства	53:23:8423302:105

2. Сведения о характеристиках объекта недвижимости с кадастровым номером : 53:23:0000000:11200 :

№ п/п	Наименование характеристики	Значение характеристики
1	2	3
4.	Уникальный учетный номер кадастрового квартала, в границах которого расположены здание, сооружение, объект незавершенного строительства	53:23:8423302, 53:23:8423303
5.	Адрес здания, сооружения, объекта незавершенного строительства	Российская Федерация, Новгородская область, город Великий Новгород, территория Гск Искра, городской округ Великий Новгород, гараж 105
5.1.	Сведения о местоположении здания, сооружения, объекта незавершенного строительства (при отсутствии адреса) в структурированном в соответствии с федеральной информационной адресной системой виде	-
5.2.	Дополнительные сведения о местоположении	-
6.	Иные сведения	-

3. Пояснения к сведениям об объекте недвижимости с кадастровым номером 53:23:0000000:11200 :

1.	-

Описание местоположения зданий, сооружений, объектов незавершенного строительства на земельном участке

1. Сведения о характерных точках контура объекта недвижимости с кадастровым номером : 53:23:0000000:10510 :

Система координат МСК-53, зона 2 **Зона № 2**

Обозначение характерных точек контура	Содержатся в Едином государственном реестре недвижимости			Определены в ходе выполнения комплексных кадастровых работ			Метод определения координат	Формулы, примененные для расчета средней квадратической погрешности определения координат характерных точек (Mt), м, с подставленными в такие формулы значениями и итоговые (вычисленные) значения Mt, м
	Координаты, м		Радиус, м	Координаты, м		Радиус, м		
	X	Y	R	X	Y	R		
1	2	3	4	5	6	7	8	9
н274О	-	-	-	581823.56	2177659.43	-	Метод спутниковых геодезических измерений (определений)	Mt=√ Mx2+√My2 = 0,10
н272О	-	-	-	581821.82	2177662.73	-	Метод спутниковых геодезических измерений (определений)	Mt=√ Mx2+√My2 = 0,10
н273О	-	-	-	581815.17	2177659.22	-	Метод спутниковых геодезических измерений (определений)	Mt=√ Mx2+√My2 = 0,10
н275О	-	-	-	581816.80	2177655.86	-	Метод спутниковых геодезических измерений (определений)	Mt=√ Mx2+√My2 = 0,10
н274О	-	-	-	581823.56	2177659.43	-	Метод спутниковых геодезических измерений (определений)	Mt=√ Mx2+√My2 = 0,10

2. Сведения о характеристиках объекта недвижимости с кадастровым номером : 53:23:0000000:10510 :

№ п/п	Наименование характеристики	Значение характеристики
1	2	3
1.	Вид объекта недвижимости	здание
2.	Ранее присвоенный государственный учетный номер (инвентарный) здания, сооружения, объекта незавершенного строительства	-
3.	Кадастровый номер земельного участка (земельных участков), в границах которого (которых) расположены здание, сооружение, объект незавершенного строительства	53:23:8423302:106

2. Сведения о характеристиках объекта недвижимости с кадастровым номером : 53:23:0000000:10510 :

№ п/п	Наименование характеристики	Значение характеристики
1	2	3
4.	Уникальный учетный номер кадастрового квартала, в границах которого расположены здание, сооружение, объект незавершенного строительства	53:23:8423302, 53:23:8423303
5.	Адрес здания, сооружения, объекта незавершенного строительства	Российская Федерация, Новгородская область, город Великий Новгород, территория Гск Искра, городской округ Великий Новгород, гараж 106
5.1.	Сведения о местоположении здания, сооружения, объекта незавершенного строительства (при отсутствии адреса) в структурированном в соответствии с федеральной информационной адресной системой виде	-
5.2.	Дополнительные сведения о местоположении	-
6.	Иные сведения	-

3. Пояснения к сведениям об объекте недвижимости с кадастровым номером 53:23:0000000:10510 :

1.	-

Описание местоположения зданий, сооружений, объектов незавершенного строительства на земельном участке

1. Сведения о характерных точках контура объекта недвижимости с кадастровым номером : 53:23:0000000:10981 :

Система координат МСК-53, зона 2 **Зона № 2**

Обозначение характерных точек контура	Содержатся в Едином государственном реестре недвижимости			Определены в ходе выполнения комплексных кадастровых работ			Метод определения координат	Формулы, примененные для расчета средней квадратической погрешности определения координат характерных точек (Mt), м, с подставленными в такие формулы значениями и итоговые (вычисленные) значения Mt, м
	Координаты, м		Радиус, м	Координаты, м		Радиус, м		
	X	Y	R	X	Y	R		
1	2	3	4	5	6	7	8	9
н278О	-	-	-	581826.98	2177652.96	-	Метод спутниковых геодезических измерений (определений)	Mt=√ Mx2+√My2 = 0,10
н276О	-	-	-	581825.33	2177656.08	-	Метод спутниковых геодезических измерений (определений)	Mt=√ Mx2+√My2 = 0,10
н277О	-	-	-	581818.61	2177652.54	-	Метод спутниковых геодезических измерений (определений)	Mt=√ Mx2+√My2 = 0,10
н279О	-	-	-	581820.17	2177649.36	-	Метод спутниковых геодезических измерений (определений)	Mt=√ Mx2+√My2 = 0,10
н278О	-	-	-	581826.98	2177652.96	-	Метод спутниковых геодезических измерений (определений)	Mt=√ Mx2+√My2 = 0,10

2. Сведения о характеристиках объекта недвижимости с кадастровым номером : 53:23:0000000:10981 :

№ п/п	Наименование характеристики	Значение характеристики
1	2	3
1.	Вид объекта недвижимости	здание
2.	Ранее присвоенный государственный учетный номер (инвентарный) здания, сооружения, объекта незавершенного строительства	-
3.	Кадастровый номер земельного участка (земельных участков), в границах которого (которых) расположены здание, сооружение, объект незавершенного строительства	53:23:8423302:108

2. Сведения о характеристиках объекта недвижимости с кадастровым номером : 53:23:0000000:10981 :

№ п/п	Наименование характеристики	Значение характеристики
1	2	3
4.	Уникальный учетный номер кадастрового квартала, в границах которого расположены здание, сооружение, объект незавершенного строительства	53:23:8423302, 53:23:8423303
5.	Адрес здания, сооружения, объекта незавершенного строительства	Российская Федерация, Новгородская область, город Великий Новгород, территория Гск Искра, городской округ Великий Новгород, гараж 108
5.1.	Сведения о местоположении здания, сооружения, объекта незавершенного строительства (при отсутствии адреса) в структурированном в соответствии с федеральной информационной адресной системой виде	-
5.2.	Дополнительные сведения о местоположении	-
6.	Иные сведения	-

3. Пояснения к сведениям об объекте недвижимости с кадастровым номером 53:23:0000000:10981 :

1.	-

Описание местоположения зданий, сооружений, объектов незавершенного строительства на земельном участке

1. Сведения о характерных точках контура объекта недвижимости с кадастровым номером : 53:23:8423302:2133 :

Система координат МСК-53, зона 2 **Зона № 2**

Обозначение характерных точек контура	Содержатся в Едином государственном реестре недвижимости			Определены в ходе выполнения комплексных кадастровых работ			Метод определения координат	Формулы, примененные для расчета средней квадратической погрешности определения координат характерных точек (Mt), м, с подставленными в такие формулы значениями и итоговые (вычисленные) значения Mt, м
	Координаты, м		Радиус, м	Координаты, м		Радиус, м		
	X	Y	R	X	Y	R		
1	2	3	4	5	6	7	8	9
9	-	-	-	581830.41	2177646.48	-	Метод спутниковых геодезических измерений (определений)	Mt=√ Mx2+√My2 = 0,10
н280О	-	-	-	581828.70	2177649.72	-	Метод спутниковых геодезических измерений (определений)	Mt=√ Mx2+√My2 = 0,10
н282О	-	-	-	581822.19	2177646.29	-	Метод спутниковых геодезических измерений (определений)	Mt=√ Mx2+√My2 = 0,10
н281О	-	-	-	581821.75	2177646.05	-	Метод спутниковых геодезических измерений (определений)	Mt=√ Mx2+√My2 = 0,10
н1277О	-	-	-	581823.53	2177642.70	-	Метод спутниковых геодезических измерений (определений)	Mt=√ Mx2+√My2 = 0,10
12	-	-	-	581823.96	2177642.94	-	Метод спутниковых геодезических измерений (определений)	Mt=√ Mx2+√My2 = 0,10
9	-	-	-	581830.41	2177646.48	-	Метод спутниковых геодезических измерений (определений)	Mt=√ Mx2+√My2 = 0,10

2. Сведения о характеристиках объекта недвижимости с кадастровым номером : 53:23:8423302:2133 :

№ п/п	Наименование характеристики	Значение характеристики
1	2	3
1.	Вид объекта недвижимости	здание
2.	Ранее присвоенный государственный учетный номер (инвентарный) здания, сооружения, объекта незавершенного строительства	-
3.	Кадастровый номер земельного участка (земельных участков), в границах которого (которых) расположены здание, сооружение, объект незавершенного строительства	53:23:0000000:16529
4.	Уникальный учетный номер кадастрового квартала, в границах которого расположены здание, сооружение, объект незавершенного строительства	53:23:8423302, 53:23:8423303
5.	Адрес здания, сооружения, объекта незавершенного строительства	Российская Федерация, Новгородская область, город Великий Новгород, территория Гск Искра, городской округ Великий Новгород, гараж 110
5.1.	Сведения о местоположении здания, сооружения, объекта незавершенного строительства (при отсутствии адреса) в структурированном в соответствии с федеральной информационной адресной системой виде	-
5.2.	Дополнительные сведения о местоположении	-
6.	Иные сведения	-

3. Пояснения к сведениям об объекте недвижимости с кадастровым номером 53:23:8423302:2133 :

1.	-

Описание местоположения зданий, сооружений, объектов незавершенного строительства на земельном участке

1. Сведения о характерных точках контура объекта недвижимости с кадастровым номером : 53:23:8423302:2174 :

Система координат МСК-53, зона 2 **Зона № 2**

Обозначение характерных точек контура	Содержатся в Едином государственном реестре недвижимости			Определены в ходе выполнения комплексных кадастровых работ			Метод определения координат	Формулы, примененные для расчета средней квадратической погрешности определения координат характерных точек (Mt), м, с подставленными в такие формулы значениями и итоговые (вычисленные) значения Mt, м
	Координаты, м		Радиус, м	Координаты, м		Радиус, м		
	X	Y	R	X	Y	R		
1	2	3	4	5	6	7	8	9
н286О	-	-	-	581834.08	2177639.55	-	Метод спутниковых геодезических измерений (определений)	Mt=√ Mx2+√My2 = 0,10
н283О	-	-	-	581832.40	2177642.70	-	Метод спутниковых геодезических измерений (определений)	Mt=√ Mx2+√My2 = 0,10
н285О	-	-	-	581827.70	2177640.05	-	Метод спутниковых геодезических измерений (определений)	Mt=√ Mx2+√My2 = 0,10
н287О	-	-	-	581825.56	2177638.85	-	Метод спутниковых геодезических измерений (определений)	Mt=√ Mx2+√My2 = 0,10
н288О	-	-	-	581827.32	2177635.73	-	Метод спутниковых геодезических измерений (определений)	Mt=√ Mx2+√My2 = 0,10
н286О	-	-	-	581834.08	2177639.55	-	Метод спутниковых геодезических измерений (определений)	Mt=√ Mx2+√My2 = 0,10

2. Сведения о характеристиках объекта недвижимости с кадастровым номером : 53:23:8423302:2174 :

№ п/п	Наименование характеристики	Значение характеристики
1	2	3
1.	Вид объекта недвижимости	здание
2.	Ранее присвоенный государственный учетный номер (инвентарный) здания, сооружения, объекта незавершенного строительства	-

2. Сведения о характеристиках объекта недвижимости с кадастровым номером : 53:23:8423302:2174 :

№ п/п	Наименование характеристики	Значение характеристики
1	2	3
3.	Кадастровый номер земельного участка (земельных участков), в границах которого (которых) расположены здание, сооружение, объект незавершенного строительства	53:23:8423302:2175
4.	Уникальный учетный номер кадастрового квартала, в границах которого расположены здание, сооружение, объект незавершенного строительства	53:23:8423302, 53:23:8423303
5.	Адрес здания, сооружения, объекта незавершенного строительства	Российская Федерация, Новгородская область, город Великий Новгород, территория Гск Искра, городской округ Великий Новгород, гараж 112
5.1.	Сведения о местоположении здания, сооружения, объекта незавершенного строительства (при отсутствии адреса) в структурированном в соответствии с федеральной информационной адресной системой виде	-
5.2.	Дополнительные сведения о местоположении	-
6.	Иные сведения	-

3. Пояснения к сведениям об объекте недвижимости с кадастровым номером 53:23:8423302:2174 :

1.	-

Описание местоположения зданий, сооружений, объектов незавершенного строительства на земельном участке

1. Сведения о характерных точках контура объекта недвижимости с кадастровым номером : 53:23:8423302:1485 :

Система координат МСК-53, зона 2 **Зона № 2**

Обозначение характерных точек контура	Содержатся в Едином государственном реестре недвижимости			Определены в ходе выполнения комплексных кадастровых работ			Метод определения координат	Формулы, примененные для расчета средней квадратической погрешности определения координат характерных точек (Mt), м, с подставленными в такие формулы значениями и итоговые (вычисленные) значения Mt, м
	Координаты, м		Радиус, м	Координаты, м		Радиус, м		
	X	Y	R	X	Y	R		
1	2	3	4	5	6	7	8	9
н291О	-	-	-	581837.40	2177633.53	-	Метод спутниковых геодезических измерений (определений)	Mt=√ Mx2+√My2 = 0,10
н289О	-	-	-	581835.53	2177636.92	-	Метод спутниковых геодезических измерений (определений)	Mt=√ Mx2+√My2 = 0,10
н290О	-	-	-	581828.75	2177633.18	-	Метод спутниковых геодезических измерений (определений)	Mt=√ Mx2+√My2 = 0,10
н292О	-	-	-	581828.32	2177632.94	-	Метод спутниковых геодезических измерений (определений)	Mt=√ Mx2+√My2 = 0,10
н293О	-	-	-	581830.19	2177629.55	-	Метод спутниковых геодезических измерений (определений)	Mt=√ Mx2+√My2 = 0,10
н294О	-	-	-	581830.38	2177629.66	-	Метод спутниковых геодезических измерений (определений)	Mt=√ Mx2+√My2 = 0,10
н291О	-	-	-	581837.40	2177633.53	-	Метод спутниковых геодезических измерений (определений)	Mt=√ Mx2+√My2 = 0,10

2. Сведения о характеристиках объекта недвижимости с кадастровым номером : 53:23:8423302:1485 :

№ п/п	Наименование характеристики	Значение характеристики
1	2	3
1.	Вид объекта недвижимости	здание
2.	Ранее присвоенный государственный учетный номер (инвентарный) здания, сооружения, объекта незавершенного строительства	-
3.	Кадастровый номер земельного участка (земельных участков), в границах которого (которых) расположены здание, сооружение, объект незавершенного строительства	53:23:8423302:114
4.	Уникальный учетный номер кадастрового квартала, в границах которого расположены здание, сооружение, объект незавершенного строительства	53:23:8423302, 53:23:8423303
5.	Адрес здания, сооружения, объекта незавершенного строительства	Российская Федерация, Новгородская область, город Великий Новгород, территория Гск Искра, городской округ Великий Новгород, гараж 114
5.1.	Сведения о местоположении здания, сооружения, объекта незавершенного строительства (при отсутствии адреса) в структурированном в соответствии с федеральной информационной адресной системой виде	-
5.2.	Дополнительные сведения о местоположении	-
6.	Иные сведения	-

3. Пояснения к сведениям об объекте недвижимости с кадастровым номером 53:23:8423302:1485 :

1.	-

Описание местоположения зданий, сооружений, объектов незавершенного строительства на земельном участке

1. Сведения о характерных точках контура объекта недвижимости с кадастровым номером : 53:23:0000000:10346 :

Система координат МСК-53, зона 2 **Зона № 2**

Обозначение характерных точек контура	Содержатся в Едином государственном реестре недвижимости			Определены в ходе выполнения комплексных кадастровых работ			Метод определения координат	Формулы, примененные для расчета средней квадратической погрешности определения координат характерных точек (Mt), м, с подставленными в такие формулы значениями и итоговые (вычисленные) значения Mt, м
	Координаты, м		Радиус, м	Координаты, м		Радиус, м		
	X	Y	R	X	Y	R		
1	2	3	4	5	6	7	8	9
н298О	-	-	-	581840.91	2177627.01	-	Метод спутниковых геодезических измерений (определений)	Mt=√ Mx2+√My2 = 0,10
н295О	-	-	-	581839.28	2177630.22	-	Метод спутниковых геодезических измерений (определений)	Mt=√ Mx2+√My2 = 0,10
н297О	-	-	-	581833.08	2177626.84	-	Метод спутниковых геодезических измерений (определений)	Mt=√ Mx2+√My2 = 0,10
н299О	-	-	-	581834.95	2177623.56	-	Метод спутниковых геодезических измерений (определений)	Mt=√ Mx2+√My2 = 0,10
н300О	-	-	-	581835.50	2177623.88	-	Метод спутниковых геодезических измерений (определений)	Mt=√ Mx2+√My2 = 0,10
н298О	-	-	-	581840.91	2177627.01	-	Метод спутниковых геодезических измерений (определений)	Mt=√ Mx2+√My2 = 0,10

2. Сведения о характеристиках объекта недвижимости с кадастровым номером : 53:23:0000000:10346 :

№ п/п	Наименование характеристики	Значение характеристики
1	2	3
1.	Вид объекта недвижимости	здание
2.	Ранее присвоенный государственный учетный номер (инвентарный) здания, сооружения, объекта незавершенного строительства	-

2. Сведения о характеристиках объекта недвижимости с кадастровым номером : 53:23:0000000:10346 :

№ п/п	Наименование характеристики	Значение характеристики
1	2	3
3.	Кадастровый номер земельного участка (земельных участков), в границах которого (которых) расположены здание, сооружение, объект незавершенного строительства	53:23:8423302:116
4.	Уникальный учетный номер кадастрового квартала, в границах которого расположены здание, сооружение, объект незавершенного строительства	53:23:8423302, 53:23:8423303
5.	Адрес здания, сооружения, объекта незавершенного строительства	Российская Федерация, Новгородская область, город Великий Новгород, территория Гск Искра, городской округ Великий Новгород, гараж 116
5.1.	Сведения о местоположении здания, сооружения, объекта незавершенного строительства (при отсутствии адреса) в структурированном в соответствии с федеральной информационной адресной системой виде	-
5.2.	Дополнительные сведения о местоположении	-
6.	Иные сведения	-

3. Пояснения к сведениям об объекте недвижимости с кадастровым номером 53:23:0000000:10346 :

1.	-

Описание местоположения зданий, сооружений, объектов незавершенного строительства на земельном участке

1. Сведения о характерных точках контура объекта недвижимости с кадастровым номером : 53:23:0000000:10518 :

Система координат МСК-53, зона 2 **Зона № 2**

Обозначение характерных точек контура	Содержатся в Едином государственном реестре недвижимости			Определены в ходе выполнения комплексных кадастровых работ			Метод определения координат	Формулы, примененные для расчета средней квадратической погрешности определения координат характерных точек (Mt), м, с подставленными в такие формулы значениями и итоговые (вычисленные) значения Mt, м
	Координаты, м		Радиус, м	Координаты, м		Радиус, м		
	X	Y	R	X	Y	R		
1	2	3	4	5	6	7	8	9
н303О	-	-	-	581844.59	2177620.43	-	Метод спутниковых геодезических измерений (определений)	Mt=√ Mx2+√My2 = 0,10
н301О	-	-	-	581842.72	2177623.76	-	Метод спутниковых геодезических измерений (определений)	Mt=√ Mx2+√My2 = 0,10
н302О	-	-	-	581837.37	2177620.66	-	Метод спутниковых геодезических измерений (определений)	Mt=√ Mx2+√My2 = 0,10
н304О	-	-	-	581836.38	2177620.09	-	Метод спутниковых геодезических измерений (определений)	Mt=√ Mx2+√My2 = 0,10
н305О	-	-	-	581838.20	2177616.95	-	Метод спутниковых геодезических измерений (определений)	Mt=√ Mx2+√My2 = 0,10
н306О	-	-	-	581839.02	2177617.40	-	Метод спутниковых геодезических измерений (определений)	Mt=√ Mx2+√My2 = 0,10
н303О	-	-	-	581844.59	2177620.43	-	Метод спутниковых геодезических измерений (определений)	Mt=√ Mx2+√My2 = 0,10

2. Сведения о характеристиках объекта недвижимости с кадастровым номером : 53:23:0000000:10518 :

№ п/п	Наименование характеристики	Значение характеристики
1	2	3
1.	Вид объекта недвижимости	здание
2.	Ранее присвоенный государственный учетный номер (инвентарный) здания, сооружения, объекта незавершенного строительства	-
3.	Кадастровый номер земельного участка (земельных участков), в границах которого (которых) расположены здание, сооружение, объект незавершенного строительства	53:23:8423302:118
4.	Уникальный учетный номер кадастрового квартала, в границах которого расположены здание, сооружение, объект незавершенного строительства	53:23:8423302, 53:23:8423303
5.	Адрес здания, сооружения, объекта незавершенного строительства	Российская Федерация, Новгородская область, город Великий Новгород, территория Гск Искра, городской округ Великий Новгород, гараж 118
5.1.	Сведения о местоположении здания, сооружения, объекта незавершенного строительства (при отсутствии адреса) в структурированном в соответствии с федеральной информационной адресной системой виде	-
5.2.	Дополнительные сведения о местоположении	-
6.	Иные сведения	-

3. Пояснения к сведениям об объекте недвижимости с кадастровым номером 53:23:0000000:10518 :

1.	-

Описание местоположения зданий, сооружений, объектов незавершенного строительства на земельном участке

1. Сведения о характерных точках контура объекта недвижимости с кадастровым номером : 53:23:0000000:11124 :

Система координат МСК-53, зона 2 **Зона № 2**

Обозначение характерных точек контура	Содержатся в Едином государственном реестре недвижимости			Определены в ходе выполнения комплексных кадастровых работ			Метод определения координат	Формулы, примененные для расчета средней квадратической погрешности определения координат характерных точек (Mt), м, с подставленными в такие формулы значениями и итоговые (вычисленные) значения Mt, м
	Координаты, м		Радиус, м	Координаты, м		Радиус, м		
	X	Y	R	X	Y	R		
1	2	3	4	5	6	7	8	9
н307О	-	-	-	581846.38	2177617.22	-	Метод спутниковых геодезических измерений (определений)	Mt=√ Mx2+√My2 = 0,10
н303О	-	-	-	581844.59	2177620.43	-	Метод спутниковых геодезических измерений (определений)	Mt=√ Mx2+√My2 = 0,10
н306О	-	-	-	581839.02	2177617.40	-	Метод спутниковых геодезических измерений (определений)	Mt=√ Mx2+√My2 = 0,10
н305О	-	-	-	581838.20	2177616.95	-	Метод спутниковых геодезических измерений (определений)	Mt=√ Mx2+√My2 = 0,10
н1278О	-	-	-	581837.20	2177616.41	-	Метод спутниковых геодезических измерений (определений)	Mt=√ Mx2+√My2 = 0,10
н310О	-	-	-	581838.96	2177613.19	-	Метод спутниковых геодезических измерений (определений)	Mt=√ Mx2+√My2 = 0,10
н308О	-	-	-	581840.84	2177614.21	-	Метод спутниковых геодезических измерений (определений)	Mt=√ Mx2+√My2 = 0,10
н307О	-	-	-	581846.38	2177617.22	-	Метод спутниковых геодезических измерений (определений)	Mt=√ Mx2+√My2 = 0,10

2. Сведения о характеристиках объекта недвижимости с кадастровым номером : 53:23:0000000:11124 :

№ п/п	Наименование характеристики	Значение характеристики
1	2	3
1.	Вид объекта недвижимости	здание
2.	Ранее присвоенный государственный учетный номер (инвентарный) здания, сооружения, объекта незавершенного строительства	-
3.	Кадастровый номер земельного участка (земельных участков), в границах которого (которых) расположены здание, сооружение, объект незавершенного строительства	53:23:8423302:119
4.	Уникальный учетный номер кадастрового квартала, в границах которого расположены здание, сооружение, объект незавершенного строительства	53:23:8423302, 53:23:8423303
5.	Адрес здания, сооружения, объекта незавершенного строительства	Российская Федерация, Новгородская область, город Великий Новгород, территория Гск Искра, городской округ Великий Новгород, гараж 119
5.1.	Сведения о местоположении здания, сооружения, объекта незавершенного строительства (при отсутствии адреса) в структурированном в соответствии с федеральной информационной адресной системой виде	-
5.2.	Дополнительные сведения о местоположении	-
6.	Иные сведения	-

3. Пояснения к сведениям об объекте недвижимости с кадастровым номером 53:23:0000000:11124 :

1.	-

Описание местоположения зданий, сооружений, объектов незавершенного строительства на земельном участке

1. Сведения о характерных точках контура объекта недвижимости с кадастровым номером : 53:23:8423302:1462 :

Система координат МСК-53, зона 2 **Зона № 2**

Обозначение характерных точек контура	Содержатся в Едином государственном реестре недвижимости			Определены в ходе выполнения комплексных кадастровых работ			Метод определения координат	Формулы, примененные для расчета средней квадратической погрешности определения координат характерных точек (Mt), м, с подставленными в такие формулы значениями и итоговые (вычисленные) значения Mt, м
	Координаты, м		Радиус, м	Координаты, м		Радиус, м		
	X	Y	R	X	Y	R		
1	2	3	4	5	6	7	8	9
н312О	-	-	-	581850.02	2177610.73	-	Метод спутниковых геодезических измерений (определений)	Mt=√ Mx2+√My2 = 0,10
н309О	-	-	-	581848.23	2177613.91	-	Метод спутниковых геодезических измерений (определений)	Mt=√ Mx2+√My2 = 0,10
н311О	-	-	-	581840.71	2177609.76	-	Метод спутниковых геодезических измерений (определений)	Mt=√ Mx2+√My2 = 0,10
н313О	-	-	-	581842.46	2177606.56	-	Метод спутниковых геодезических измерений (определений)	Mt=√ Mx2+√My2 = 0,10
н314О	-	-	-	581843.18	2177606.96	-	Метод спутниковых геодезических измерений (определений)	Mt=√ Mx2+√My2 = 0,10
н312О	-	-	-	581850.02	2177610.73	-	Метод спутниковых геодезических измерений (определений)	Mt=√ Mx2+√My2 = 0,10

2. Сведения о характеристиках объекта недвижимости с кадастровым номером : 53:23:8423302:1462 :

№ п/п	Наименование характеристики	Значение характеристики
1	2	3
1.	Вид объекта недвижимости	здание
2.	Ранее присвоенный государственный учетный номер (инвентарный) здания, сооружения, объекта незавершенного строительства	-

2. Сведения о характеристиках объекта недвижимости с кадастровым номером : 53:23:8423302:1462 :

№ п/п	Наименование характеристики	Значение характеристики
1	2	3
3.	Кадастровый номер земельного участка (земельных участков), в границах которого (которых) расположены здание, сооружение, объект незавершенного строительства	53:23:8423302:121
4.	Уникальный учетный номер кадастрового квартала, в границах которого расположены здание, сооружение, объект незавершенного строительства	53:23:8423302, 53:23:8423303
5.	Адрес здания, сооружения, объекта незавершенного строительства	Российская Федерация, Новгородская область, город Великий Новгород, территория Гск Искра, городской округ Великий Новгород, гараж 121
5.1.	Сведения о местоположении здания, сооружения, объекта незавершенного строительства (при отсутствии адреса) в структурированном в соответствии с федеральной информационной адресной системой виде	-
5.2.	Дополнительные сведения о местоположении	-
6.	Иные сведения	-

3. Пояснения к сведениям об объекте недвижимости с кадастровым номером 53:23:8423302:1462 :

1.	-

Описание местоположения зданий, сооружений, объектов незавершенного строительства на земельном участке

1. Сведения о характерных точках контура объекта недвижимости с кадастровым номером : 53:23:0000000:6951 :

Система координат МСК-53, зона 2 **Зона № 2**

Обозначение характерных точек контура	Содержатся в Едином государственном реестре недвижимости			Определены в ходе выполнения комплексных кадастровых работ			Метод определения координат	Формулы, примененные для расчета средней квадратической погрешности определения координат характерных точек (Mt), м, с подставленными в такие формулы значениями и итоговые (вычисленные) значения Mt, м
	Координаты, м		Радиус, м	Координаты, м		Радиус, м		
	X	Y	R	X	Y	R		
1	2	3	4	5	6	7	8	9
н315О	-	-	-	581851.85	2177607.43	-	Метод спутниковых геодезических измерений (определений)	Mt=√ Mx2+√My2 = 0,10
н312О	-	-	-	581850.02	2177610.73	-	Метод спутниковых геодезических измерений (определений)	Mt=√ Mx2+√My2 = 0,10
н314О	-	-	-	581843.18	2177606.96	-	Метод спутниковых геодезических измерений (определений)	Mt=√ Mx2+√My2 = 0,10
н313О	-	-	-	581842.46	2177606.56	-	Метод спутниковых геодезических измерений (определений)	Mt=√ Mx2+√My2 = 0,10
н318О	-	-	-	581844.28	2177603.26	-	Метод спутниковых геодезических измерений (определений)	Mt=√ Mx2+√My2 = 0,10
н316О	-	-	-	581845.05	2177603.69	-	Метод спутниковых геодезических измерений (определений)	Mt=√ Mx2+√My2 = 0,10
н315О	-	-	-	581851.85	2177607.43	-	Метод спутниковых геодезических измерений (определений)	Mt=√ Mx2+√My2 = 0,10

2. Сведения о характеристиках объекта недвижимости с кадастровым номером : 53:23:0000000:6951 :

№ п/п	Наименование характеристики	Значение характеристики
1	2	3
1.	Вид объекта недвижимости	здание
2.	Ранее присвоенный государственный учетный номер (инвентарный) здания, сооружения, объекта незавершенного строительства	-
3.	Кадастровый номер земельного участка (земельных участков), в границах которого (которых) расположены здание, сооружение, объект незавершенного строительства	53:23:8423302:122
4.	Уникальный учетный номер кадастрового квартала, в границах которого расположены здание, сооружение, объект незавершенного строительства	53:23:8423302, 53:23:8423303
5.	Адрес здания, сооружения, объекта незавершенного строительства	Российская Федерация, Новгородская область, город Великий Новгород, территория Гск Искра, городской округ Великий Новгород, гараж 122
5.1.	Сведения о местоположении здания, сооружения, объекта незавершенного строительства (при отсутствии адреса) в структурированном в соответствии с федеральной информационной адресной системой виде	-
5.2.	Дополнительные сведения о местоположении	-
6.	Иные сведения	-

3. Пояснения к сведениям об объекте недвижимости с кадастровым номером 53:23:0000000:6951 :

1.	-

Описание местоположения зданий, сооружений, объектов незавершенного строительства на земельном участке

1. Сведения о характерных точках контура объекта недвижимости с кадастровым номером : 53:23:8423302:1864 :

Система координат МСК-53, зона 2 **Зона № 2**

Обозначение характерных точек контура	Содержатся в Едином государственном реестре недвижимости			Определены в ходе выполнения комплексных кадастровых работ			Метод определения координат	Формулы, примененные для расчета средней квадратической погрешности определения координат характерных точек (Mt), м, с подставленными в такие формулы значениями и итоговые (вычисленные) значения Mt, м
	Координаты, м		Радиус, м	Координаты, м		Радиус, м		
	X	Y	R	X	Y	R		
1	2	3	4	5	6	7	8	9
н317О	-	-	-	581853.59	2177604.26	-	Метод спутниковых геодезических измерений (определений)	Mt=√ Mx2+√My2 = 0,10
н315О	-	-	-	581851.85	2177607.43	-	Метод спутниковых геодезических измерений (определений)	Mt=√ Mx2+√My2 = 0,10
н316О	-	-	-	581845.05	2177603.69	-	Метод спутниковых геодезических измерений (определений)	Mt=√ Mx2+√My2 = 0,10
н318О	-	-	-	581844.28	2177603.26	-	Метод спутниковых геодезических измерений (определений)	Mt=√ Mx2+√My2 = 0,10
н319О	-	-	-	581846.02	2177600.09	-	Метод спутниковых геодезических измерений (определений)	Mt=√ Mx2+√My2 = 0,10
н317О	-	-	-	581853.59	2177604.26	-	Метод спутниковых геодезических измерений (определений)	Mt=√ Mx2+√My2 = 0,10

2. Сведения о характеристиках объекта недвижимости с кадастровым номером : 53:23:8423302:1864 :

№ п/п	Наименование характеристики	Значение характеристики
1	2	3
1.	Вид объекта недвижимости	здание
2.	Ранее присвоенный государственный учетный номер (инвентарный) здания, сооружения, объекта незавершенного строительства	-

2. Сведения о характеристиках объекта недвижимости с кадастровым номером : 53:23:8423302:1864 :

№ п/п	Наименование характеристики	Значение характеристики
1	2	3
3.	Кадастровый номер земельного участка (земельных участков), в границах которого (которых) расположены здание, сооружение, объект незавершенного строительства	53:23:8423302:123
4.	Уникальный учетный номер кадастрового квартала, в границах которого расположены здание, сооружение, объект незавершенного строительства	53:23:8423302, 53:23:8423303
5.	Адрес здания, сооружения, объекта незавершенного строительства	Российская Федерация, Новгородская область, город Великий Новгород, территория Гск Искра, городской округ Великий Новгород, гараж 123
5.1.	Сведения о местоположении здания, сооружения, объекта незавершенного строительства (при отсутствии адреса) в структурированном в соответствии с федеральной информационной адресной системой виде	-
5.2.	Дополнительные сведения о местоположении	-
6.	Иные сведения	-

3. Пояснения к сведениям об объекте недвижимости с кадастровым номером 53:23:8423302:1864 :

1.	-

Описание местоположения зданий, сооружений, объектов незавершенного строительства на земельном участке

1. Сведения о характерных точках контура объекта недвижимости с кадастровым номером : 53:23:8423302:1586 :

Система координат МСК-53, зона 2 **Зона № 2**

Обозначение характерных точек контура	Содержатся в Едином государственном реестре недвижимости			Определены в ходе выполнения комплексных кадастровых работ			Метод определения координат	Формулы, примененные для расчета средней квадратической погрешности определения координат характерных точек (Mt), м, с подставленными в такие формулы значениями и итоговые (вычисленные) значения Mt, м
	Координаты, м		Радиус, м	Координаты, м		Радиус, м		
	X	Y	R	X	Y	R		
1	2	3	4	5	6	7	8	9
н320О	-	-	-	581855.39	2177601.00	-	Метод спутниковых геодезических измерений (определений)	Mt=√ Mx2+√My2 = 0,10
н317О	-	-	-	581853.59	2177604.26	-	Метод спутниковых геодезических измерений (определений)	Mt=√ Mx2+√My2 = 0,10
н321О	-	-	-	581846.03	2177600.09	-	Метод спутниковых геодезических измерений (определений)	Mt=√ Mx2+√My2 = 0,10
н322О	-	-	-	581847.81	2177596.82	-	Метод спутниковых геодезических измерений (определений)	Mt=√ Mx2+√My2 = 0,10
н320О	-	-	-	581855.39	2177601.00	-	Метод спутниковых геодезических измерений (определений)	Mt=√ Mx2+√My2 = 0,10

2. Сведения о характеристиках объекта недвижимости с кадастровым номером : 53:23:8423302:1586 :

№ п/п	Наименование характеристики	Значение характеристики
1	2	3
1.	Вид объекта недвижимости	здание
2.	Ранее присвоенный государственный учетный номер (инвентарный) здания, сооружения, объекта незавершенного строительства	-
3.	Кадастровый номер земельного участка (земельных участков), в границах которого (которых) расположены здание, сооружение, объект незавершенного строительства	53:23:8423302:124

2. Сведения о характеристиках объекта недвижимости с кадастровым номером : 53:23:8423302:1586 :

№ п/п	Наименование характеристики	Значение характеристики
1	2	3
4.	Уникальный учетный номер кадастрового квартала, в границах которого расположены здание, сооружение, объект незавершенного строительства	53:23:8423302, 53:23:8423303
5.	Адрес здания, сооружения, объекта незавершенного строительства	Российская Федерация, Новгородская область, город Великий Новгород, территория Гск Искра, городской округ Великий Новгород, гараж 124
5.1.	Сведения о местоположении здания, сооружения, объекта незавершенного строительства (при отсутствии адреса) в структурированном в соответствии с федеральной информационной адресной системой виде	-
5.2.	Дополнительные сведения о местоположении	-
6.	Иные сведения	-

3. Пояснения к сведениям об объекте недвижимости с кадастровым номером 53:23:8423302:1586 :

1.	-

Описание местоположения зданий, сооружений, объектов незавершенного строительства на земельном участке

1. Сведения о характерных точках контура объекта недвижимости с кадастровым номером : 53:23:8423302:1863 :

Система координат МСК-53, зона 2 **Зона № 2**

Обозначение характерных точек контура	Содержатся в Едином государственном реестре недвижимости			Определены в ходе выполнения комплексных кадастровых работ			Метод определения координат	Формулы, примененные для расчета средней квадратической погрешности определения координат характерных точек (Mt), м, с подставленными в такие формулы значениями и итоговые (вычисленные) значения Mt, м
	Координаты, м		Радиус, м	Координаты, м		Радиус, м		
	X	Y	R	X	Y	R		
1	2	3	4	5	6	7	8	9
13	-	-	-	581857.10	2177597.92	-	Метод спутниковых геодезических измерений (определений)	Mt=√ Mx2+√My2 = 0,10
н320О	-	-	-	581855.39	2177601.00	-	Метод спутниковых геодезических измерений (определений)	Mt=√ Mx2+√My2 = 0,10
н322О	-	-	-	581847.81	2177596.82	-	Метод спутниковых геодезических измерений (определений)	Mt=√ Mx2+√My2 = 0,10
16	-	-	-	581849.60	2177593.78	-	Метод спутниковых геодезических измерений (определений)	Mt=√ Mx2+√My2 = 0,10
13	-	-	-	581857.10	2177597.92	-	Метод спутниковых геодезических измерений (определений)	Mt=√ Mx2+√My2 = 0,10

2. Сведения о характеристиках объекта недвижимости с кадастровым номером : 53:23:8423302:1863 :

№ п/п	Наименование характеристики	Значение характеристики
1	2	3
1.	Вид объекта недвижимости	здание
2.	Ранее присвоенный государственный учетный номер (инвентарный) здания, сооружения, объекта незавершенного строительства	-
3.	Кадастровый номер земельного участка (земельных участков), в границах которого (которых) расположены здание, сооружение, объект незавершенного строительства	53:23:8423302:125

2. Сведения о характеристиках объекта недвижимости с кадастровым номером : 53:23:8423302:1863 :

№ п/п	Наименование характеристики	Значение характеристики
1	2	3
4.	Уникальный учетный номер кадастрового квартала, в границах которого расположены здание, сооружение, объект незавершенного строительства	53:23:8423302, 53:23:8423303
5.	Адрес здания, сооружения, объекта незавершенного строительства	Российская Федерация, Новгородская область, город Великий Новгород, территория Гск Искра, городской округ Великий Новгород, гараж 125
5.1.	Сведения о местоположении здания, сооружения, объекта незавершенного строительства (при отсутствии адреса) в структурированном в соответствии с федеральной информационной адресной системой виде	-
5.2.	Дополнительные сведения о местоположении	-
6.	Иные сведения	-

3. Пояснения к сведениям об объекте недвижимости с кадастровым номером 53:23:8423302:1863 :

1.	-

Описание местоположения зданий, сооружений, объектов незавершенного строительства на земельном участке

1. Сведения о характерных точках контура объекта недвижимости с кадастровым номером : 53:23:8423302:1645 :

Система координат МСК-53, зона 2 **Зона № 2**

Обозначение характерных точек контура	Содержатся в Едином государственном реестре недвижимости			Определены в ходе выполнения комплексных кадастровых работ			Метод определения координат	Формулы, примененные для расчета средней квадратической погрешности определения координат характерных точек (Mt), м, с подставленными в такие формулы значениями и итоговые (вычисленные) значения Mt, м
	Координаты, м		Радиус, м	Координаты, м		Радиус, м		
	X	Y	R	X	Y	R		
1	2	3	4	5	6	7	8	9
н323О	-	-	-	581858.75	2177594.98	-	Метод спутниковых геодезических измерений (определений)	Mt=√ Mx2+√My2 = 0,10
13	-	-	-	581857.10	2177597.92	-	Метод спутниковых геодезических измерений (определений)	Mt=√ Mx2+√My2 = 0,10
16	-	-	-	581849.60	2177593.78	-	Метод спутниковых геодезических измерений (определений)	Mt=√ Mx2+√My2 = 0,10
н324О	-	-	-	581851.19	2177590.81	-	Метод спутниковых геодезических измерений (определений)	Mt=√ Mx2+√My2 = 0,10
н323О	-	-	-	581858.75	2177594.98	-	Метод спутниковых геодезических измерений (определений)	Mt=√ Mx2+√My2 = 0,10

2. Сведения о характеристиках объекта недвижимости с кадастровым номером : 53:23:8423302:1645 :

№ п/п	Наименование характеристики	Значение характеристики
1	2	3
1.	Вид объекта недвижимости	здание
2.	Ранее присвоенный государственный учетный номер (инвентарный) здания, сооружения, объекта незавершенного строительства	-
3.	Кадастровый номер земельного участка (земельных участков), в границах которого (которых) расположены здание, сооружение, объект незавершенного строительства	53:23:8423302:126

2. Сведения о характеристиках объекта недвижимости с кадастровым номером : 53:23:8423302:1645 :

№ п/п	Наименование характеристики	Значение характеристики
1	2	3
4.	Уникальный учетный номер кадастрового квартала, в границах которого расположены здание, сооружение, объект незавершенного строительства	53:23:8423302, 53:23:8423303
5.	Адрес здания, сооружения, объекта незавершенного строительства	Российская Федерация, Новгородская область, город Великий Новгород, территория Гск Искра, городской округ Великий Новгород, гараж 126
5.1.	Сведения о местоположении здания, сооружения, объекта незавершенного строительства (при отсутствии адреса) в структурированном в соответствии с федеральной информационной адресной системой виде	-
5.2.	Дополнительные сведения о местоположении	-
6.	Иные сведения	-

3. Пояснения к сведениям об объекте недвижимости с кадастровым номером 53:23:8423302:1645 :

1.	-

Описание местоположения зданий, сооружений, объектов незавершенного строительства на земельном участке

1. Сведения о характерных точках контура объекта недвижимости с кадастровым номером : 53:23:8423302:2150 :

Система координат МСК-53, зона 2 **Зона № 2**

Обозначение характерных точек контура	Содержатся в Едином государственном реестре недвижимости			Определены в ходе выполнения комплексных кадастровых работ			Метод определения координат	Формулы, примененные для расчета средней квадратической погрешности определения координат характерных точек (Mt), м, с подставленными в такие формулы значениями и итоговые (вычисленные) значения Mt, м
	Координаты, м		Радиус, м	Координаты, м		Радиус, м		
	X	Y	R	X	Y	R		
1	2	3	4	5	6	7	8	9
н325О	-	-	-	581860.61	2177591.64	-	Метод спутниковых геодезических измерений (определений)	Mt=√ Mx2+√My2 = 0,10
н323О	-	-	-	581858.75	2177594.98	-	Метод спутниковых геодезических измерений (определений)	Mt=√ Mx2+√My2 = 0,10
н324О	-	-	-	581851.19	2177590.81	-	Метод спутниковых геодезических измерений (определений)	Mt=√ Mx2+√My2 = 0,10
н326О	-	-	-	581852.97	2177587.42	-	Метод спутниковых геодезических измерений (определений)	Mt=√ Mx2+√My2 = 0,10
н325О	-	-	-	581860.61	2177591.64	-	Метод спутниковых геодезических измерений (определений)	Mt=√ Mx2+√My2 = 0,10

2. Сведения о характеристиках объекта недвижимости с кадастровым номером : 53:23:8423302:2150 :

№ п/п	Наименование характеристики	Значение характеристики
1	2	3
1.	Вид объекта недвижимости	здание
2.	Ранее присвоенный государственный учетный номер (инвентарный) здания, сооружения, объекта незавершенного строительства	-
3.	Кадастровый номер земельного участка (земельных участков), в границах которого (которых) расположены здание, сооружение, объект незавершенного строительства	53:23:8423302:127

2. Сведения о характеристиках объекта недвижимости с кадастровым номером : 53:23:8423302:2150 :

№ п/п	Наименование характеристики	Значение характеристики
1	2	3
4.	Уникальный учетный номер кадастрового квартала, в границах которого расположены здание, сооружение, объект незавершенного строительства	53:23:8423302, 53:23:8423303
5.	Адрес здания, сооружения, объекта незавершенного строительства	Российская Федерация, Новгородская область, город Великий Новгород, территория Гск Искра, городской округ Великий Новгород, гараж 127
5.1.	Сведения о местоположении здания, сооружения, объекта незавершенного строительства (при отсутствии адреса) в структурированном в соответствии с федеральной информационной адресной системой виде	-
5.2.	Дополнительные сведения о местоположении	-
6.	Иные сведения	-

3. Пояснения к сведениям об объекте недвижимости с кадастровым номером 53:23:8423302:2150 :

1.	-

Описание местоположения зданий, сооружений, объектов незавершенного строительства на земельном участке

1. Сведения о характерных точках контура объекта недвижимости с кадастровым номером : 53:23:8423302:1387 :

Система координат МСК-53, зона 2 **Зона № 2**

Обозначение характерных точек контура	Содержатся в Едином государственном реестре недвижимости			Определены в ходе выполнения комплексных кадастровых работ			Метод определения координат	Формулы, примененные для расчета средней квадратической погрешности определения координат характерных точек (Mt), м, с подставленными в такие формулы значениями и итоговые (вычисленные) значения Mt, м
	Координаты, м		Радиус, м	Координаты, м		Радиус, м		
	X	Y	R	X	Y	R		
1	2	3	4	5	6	7	8	9
н341О	-	-	-	581919.67	2177603.15	-	Метод спутниковых геодезических измерений (определений)	Mt=√ Mx2+√My2 = 0,10
н342О	-	-	-	581918.60	2177609.49	-	Метод спутниковых геодезических измерений (определений)	Mt=√ Mx2+√My2 = 0,10
н343О	-	-	-	581914.79	2177608.74	-	Метод спутниковых геодезических измерений (определений)	Mt=√ Mx2+√My2 = 0,10
н344О	-	-	-	581915.96	2177602.38	-	Метод спутниковых геодезических измерений (определений)	Mt=√ Mx2+√My2 = 0,10
н341О	-	-	-	581919.67	2177603.15	-	Метод спутниковых геодезических измерений (определений)	Mt=√ Mx2+√My2 = 0,10

2. Сведения о характеристиках объекта недвижимости с кадастровым номером : 53:23:8423302:1387 :

№ п/п	Наименование характеристики	Значение характеристики
1	2	3
1.	Вид объекта недвижимости	здание
2.	Ранее присвоенный государственный учетный номер (инвентарный) здания, сооружения, объекта незавершенного строительства	-
3.	Кадастровый номер земельного участка (земельных участков), в границах которого (которых) расположены здание, сооружение, объект незавершенного строительства	53:23:8423302:142

2. Сведения о характеристиках объекта недвижимости с кадастровым номером : 53:23:8423302:1387 :

№ п/п	Наименование характеристики	Значение характеристики
1	2	3
4.	Уникальный учетный номер кадастрового квартала, в границах которого расположены здание, сооружение, объект незавершенного строительства	53:23:8423302
5.	Адрес здания, сооружения, объекта незавершенного строительства	Российская Федерация, Новгородская область, город Великий Новгород, территория Гск Искра, городской округ Великий Новгород, гараж 142
5.1.	Сведения о местоположении здания, сооружения, объекта незавершенного строительства (при отсутствии адреса) в структурированном в соответствии с федеральной информационной адресной системой виде	-
5.2.	Дополнительные сведения о местоположении	-
6.	Иные сведения	-

3. Пояснения к сведениям об объекте недвижимости с кадастровым номером 53:23:8423302:1387 :

1.	-

Описание местоположения зданий, сооружений, объектов незавершенного строительства на земельном участке

1. Сведения о характерных точках контура объекта недвижимости с кадастровым номером : 53:23:8423302:1401 :

Система координат МСК-53, зона 2 **Зона № 2**

Обозначение характерных точек контура	Содержатся в Едином государственном реестре недвижимости			Определены в ходе выполнения комплексных кадастровых работ			Метод определения координат	Формулы, примененные для расчета средней квадратической погрешности определения координат характерных точек (Mt), м, с подставленными в такие формулы значениями и итоговые (вычисленные) значения Mt, м
	Координаты, м		Радиус, м	Координаты, м		Радиус, м		
	X	Y	R	X	Y	R		
1	2	3	4	5	6	7	8	9
н344О	-	-	-	581915.96	2177602.38	-	Метод спутниковых геодезических измерений (определений)	Mt=√ Mx2+√My2 = 0,10
н343О	-	-	-	581914.79	2177608.74	-	Метод спутниковых геодезических измерений (определений)	Mt=√ Mx2+√My2 = 0,10
н345О	-	-	-	581911.26	2177608.05	-	Метод спутниковых геодезических измерений (определений)	Mt=√ Mx2+√My2 = 0,10
н346О	-	-	-	581912.47	2177601.62	-	Метод спутниковых геодезических измерений (определений)	Mt=√ Mx2+√My2 = 0,10
н344О	-	-	-	581915.96	2177602.38	-	Метод спутниковых геодезических измерений (определений)	Mt=√ Mx2+√My2 = 0,10

2. Сведения о характеристиках объекта недвижимости с кадастровым номером : 53:23:8423302:1401 :

№ п/п	Наименование характеристики	Значение характеристики
1	2	3
1.	Вид объекта недвижимости	здание
2.	Ранее присвоенный государственный учетный номер (инвентарный) здания, сооружения, объекта незавершенного строительства	-
3.	Кадастровый номер земельного участка (земельных участков), в границах которого (которых) расположены здание, сооружение, объект незавершенного строительства	53:23:8423302:143

2. Сведения о характеристиках объекта недвижимости с кадастровым номером : 53:23:8423302:1401 :

№ п/п	Наименование характеристики	Значение характеристики
1	2	3
4.	Уникальный учетный номер кадастрового квартала, в границах которого расположены здание, сооружение, объект незавершенного строительства	53:23:8423302
5.	Адрес здания, сооружения, объекта незавершенного строительства	Российская Федерация, Новгородская область, город Великий Новгород, территория Гск Искра, городской округ Великий Новгород, гараж 143
5.1.	Сведения о местоположении здания, сооружения, объекта незавершенного строительства (при отсутствии адреса) в структурированном в соответствии с федеральной информационной адресной системой виде	-
5.2.	Дополнительные сведения о местоположении	-
6.	Иные сведения	-

3. Пояснения к сведениям об объекте недвижимости с кадастровым номером 53:23:8423302:1401 :

1.	-

Описание местоположения зданий, сооружений, объектов незавершенного строительства на земельном участке

1. Сведения о характерных точках контура объекта недвижимости с кадастровым номером : 53:23:8423302:1464 :

Система координат МСК-53, зона 2 **Зона № 2**

Обозначение характерных точек контура	Содержатся в Едином государственном реестре недвижимости			Определены в ходе выполнения комплексных кадастровых работ			Метод определения координат	Формулы, примененные для расчета средней квадратической погрешности определения координат характерных точек (Mt), м, с подставленными в такие формулы значениями и итоговые (вычисленные) значения Mt, м
	Координаты, м		Радиус, м	Координаты, м		Радиус, м		
	X	Y	R	X	Y	R		
1	2	3	4	5	6	7	8	9
н346О	-	-	-	581912.47	2177601.62	-	Метод спутниковых геодезических измерений (определений)	Mt=√ Mx2+√My2 = 0,10
н345О	-	-	-	581911.26	2177608.05	-	Метод спутниковых геодезических измерений (определений)	Mt=√ Mx2+√My2 = 0,10
н347О	-	-	-	581907.80	2177607.37	-	Метод спутниковых геодезических измерений (определений)	Mt=√ Mx2+√My2 = 0,10
н348О	-	-	-	581909.00	2177600.85	-	Метод спутниковых геодезических измерений (определений)	Mt=√ Mx2+√My2 = 0,10
н346О	-	-	-	581912.47	2177601.62	-	Метод спутниковых геодезических измерений (определений)	Mt=√ Mx2+√My2 = 0,10

2. Сведения о характеристиках объекта недвижимости с кадастровым номером : 53:23:8423302:1464 :

№ п/п	Наименование характеристики	Значение характеристики
1	2	3
1.	Вид объекта недвижимости	здание
2.	Ранее присвоенный государственный учетный номер (инвентарный) здания, сооружения, объекта незавершенного строительства	-
3.	Кадастровый номер земельного участка (земельных участков), в границах которого (которых) расположены здание, сооружение, объект незавершенного строительства	53:23:8423302:144

2. Сведения о характеристиках объекта недвижимости с кадастровым номером : 53:23:8423302:1464 :

№ п/п	Наименование характеристики	Значение характеристики
1	2	3
4.	Уникальный учетный номер кадастрового квартала, в границах которого расположены здание, сооружение, объект незавершенного строительства	53:23:8423302
5.	Адрес здания, сооружения, объекта незавершенного строительства	Российская Федерация, Новгородская область, город Великий Новгород, территория Гск Искра, городской округ Великий Новгород, гараж 144
5.1.	Сведения о местоположении здания, сооружения, объекта незавершенного строительства (при отсутствии адреса) в структурированном в соответствии с федеральной информационной адресной системой виде	-
5.2.	Дополнительные сведения о местоположении	-
6.	Иные сведения	-

3. Пояснения к сведениям об объекте недвижимости с кадастровым номером 53:23:8423302:1464 :

1.	-

Описание местоположения зданий, сооружений, объектов незавершенного строительства на земельном участке

1. Сведения о характерных точках контура объекта недвижимости с кадастровым номером : 53:23:0000000:11167 :

Система координат МСК-53, зона 2 **Зона № 2**

Обозначение характерных точек контура	Содержатся в Едином государственном реестре недвижимости			Определены в ходе выполнения комплексных кадастровых работ			Метод определения координат	Формулы, примененные для расчета средней квадратической погрешности определения координат характерных точек (Mt), м, с подставленными в такие формулы значениями и итоговые (вычисленные) значения Mt, м
	Координаты, м		Радиус, м	Координаты, м		Радиус, м		
	X	Y	R	X	Y	R		
1	2	3	4	5	6	7	8	9
н348О	-	-	-	581909.00	2177600.85	-	Метод спутниковых геодезических измерений (определений)	Mt=√ Mx2+√My2 = 0,10
н347О	-	-	-	581907.80	2177607.37	-	Метод спутниковых геодезических измерений (определений)	Mt=√ Mx2+√My2 = 0,10
н349О	-	-	-	581904.16	2177606.65	-	Метод спутниковых геодезических измерений (определений)	Mt=√ Mx2+√My2 = 0,10
н350О	-	-	-	581905.55	2177600.11	-	Метод спутниковых геодезических измерений (определений)	Mt=√ Mx2+√My2 = 0,10
н348О	-	-	-	581909.00	2177600.85	-	Метод спутниковых геодезических измерений (определений)	Mt=√ Mx2+√My2 = 0,10

2. Сведения о характеристиках объекта недвижимости с кадастровым номером : 53:23:0000000:11167 :

№ п/п	Наименование характеристики	Значение характеристики
1	2	3
1.	Вид объекта недвижимости	здание
2.	Ранее присвоенный государственный учетный номер (инвентарный) здания, сооружения, объекта незавершенного строительства	-
3.	Кадастровый номер земельного участка (земельных участков), в границах которого (которых) расположены здание, сооружение, объект незавершенного строительства	53:23:8423302:145

2. Сведения о характеристиках объекта недвижимости с кадастровым номером : 53:23:0000000:11167 :

№ п/п	Наименование характеристики	Значение характеристики
1	2	3
4.	Уникальный учетный номер кадастрового квартала, в границах которого расположены здание, сооружение, объект незавершенного строительства	53:23:8423302
5.	Адрес здания, сооружения, объекта незавершенного строительства	Российская Федерация, Новгородская область, город Великий Новгород, территория Гск Искра, городской округ Великий Новгород, гараж 145
5.1.	Сведения о местоположении здания, сооружения, объекта незавершенного строительства (при отсутствии адреса) в структурированном в соответствии с федеральной информационной адресной системой виде	-
5.2.	Дополнительные сведения о местоположении	-
6.	Иные сведения	-

3. Пояснения к сведениям об объекте недвижимости с кадастровым номером 53:23:0000000:11167 :

1.	-

Описание местоположения зданий, сооружений, объектов незавершенного строительства на земельном участке

1. Сведения о характерных точках контура объекта недвижимости с кадастровым номером : 53:23:0000000:11443 :

Система координат МСК-53, зона 2 **Зона № 2**

Обозначение характерных точек контура	Содержатся в Едином государственном реестре недвижимости			Определены в ходе выполнения комплексных кадастровых работ			Метод определения координат	Формулы, примененные для расчета средней квадратической погрешности определения координат характерных точек (Mt), м, с подставленными в такие формулы значениями и итоговые (вычисленные) значения Mt, м
	Координаты, м		Радиус, м	Координаты, м		Радиус, м		
	X	Y	R	X	Y	R		
1	2	3	4	5	6	7	8	9
н350О	-	-	-	581905.55	2177600.11	-	Метод спутниковых геодезических измерений (определений)	Mt=√ Mx2+√My2 = 0,10
н349О	-	-	-	581904.16	2177606.65	-	Метод спутниковых геодезических измерений (определений)	Mt=√ Mx2+√My2 = 0,10
н351О	-	-	-	581900.85	2177606.00	-	Метод спутниковых геодезических измерений (определений)	Mt=√ Mx2+√My2 = 0,10
н352О	-	-	-	581900.62	2177605.96	-	Метод спутниковых геодезических измерений (определений)	Mt=√ Mx2+√My2 = 0,10
н353О	-	-	-	581901.86	2177599.32	-	Метод спутниковых геодезических измерений (определений)	Mt=√ Mx2+√My2 = 0,10
н350О	-	-	-	581905.55	2177600.11	-	Метод спутниковых геодезических измерений (определений)	Mt=√ Mx2+√My2 = 0,10

2. Сведения о характеристиках объекта недвижимости с кадастровым номером : 53:23:0000000:11443 :

№ п/п	Наименование характеристики	Значение характеристики
1	2	3
1.	Вид объекта недвижимости	здание
2.	Ранее присвоенный государственный учетный номер (инвентарный) здания, сооружения, объекта незавершенного строительства	-

2. Сведения о характеристиках объекта недвижимости
с кадастровым номером : 53:23:0000000:11443 :

№ п/п	Наименование характеристики	Значение характеристики
1	2	3
3.	Кадастровый номер земельного участка (земельных участков), в границах которого (которых) расположены здание, сооружение, объект незавершенного строительства	53:23:8423302:146
4.	Уникальный учетный номер кадастрового квартала, в границах которого расположены здание, сооружение, объект незавершенного строительства	53:23:8423302
5.	Адрес здания, сооружения, объекта незавершенного строительства	Российская Федерация, Новгородская область, город Великий Новгород, территория Гск Искра, городской округ Великий Новгород, гараж 146
5.1.	Сведения о местоположении здания, сооружения, объекта незавершенного строительства (при отсутствии адреса) в структурированном в соответствии с федеральной информационной адресной системой виде	-
5.2.	Дополнительные сведения о местоположении	-
6.	Иные сведения	-

3. Пояснения к сведениям об объекте недвижимости с кадастровым номером 53:23:0000000:11443 :

1.	-

Описание местоположения зданий, сооружений, объектов незавершенного строительства на земельном участке

1. Сведения о характерных точках контура объекта недвижимости с кадастровым номером : 53:23:8423302:1563 :

Система координат МСК-53, зона 2 **Зона № 2**

Обозначение характерных точек контура	Содержатся в Едином государственном реестре недвижимости			Определены в ходе выполнения комплексных кадастровых работ			Метод определения координат	Формулы, примененные для расчета средней квадратической погрешности определения координат характерных точек (Mt), м, с подставленными в такие формулы значениями и итоговые (вычисленные) значения Mt, м
	Координаты, м		Радиус, м	Координаты, м		Радиус, м		
	X	Y	R	X	Y	R		
1	2	3	4	5	6	7	8	9
н353О	-	-	-	581901.86	2177599.32	-	Метод спутниковых геодезических измерений (определений)	Mt=√ Mx2+√My2 = 0,10
н352О	-	-	-	581900.62	2177605.96	-	Метод спутниковых геодезических измерений (определений)	Mt=√ Mx2+√My2 = 0,10
н354О	-	-	-	581897.49	2177605.34	-	Метод спутниковых геодезических измерений (определений)	Mt=√ Mx2+√My2 = 0,10
н355О	-	-	-	581897.16	2177605.28	-	Метод спутниковых геодезических измерений (определений)	Mt=√ Mx2+√My2 = 0,10
н356О	-	-	-	581898.49	2177598.60	-	Метод спутниковых геодезических измерений (определений)	Mt=√ Mx2+√My2 = 0,10
н353О	-	-	-	581901.86	2177599.32	-	Метод спутниковых геодезических измерений (определений)	Mt=√ Mx2+√My2 = 0,10

2. Сведения о характеристиках объекта недвижимости с кадастровым номером : 53:23:8423302:1563 :

№ п/п	Наименование характеристики	Значение характеристики
1	2	3
1.	Вид объекта недвижимости	здание
2.	Ранее присвоенный государственный учетный номер (инвентарный) здания, сооружения, объекта незавершенного строительства	-

2. Сведения о характеристиках объекта недвижимости
с кадастровым номером : 53:23:8423302:1563 :

№ п/п	Наименование характеристики	Значение характеристики
1	2	3
3.	Кадастровый номер земельного участка (земельных участков), в границах которого (которых) расположены здание, сооружение, объект незавершенного строительства	53:23:8423302:147
4.	Уникальный учетный номер кадастрового квартала, в границах которого расположены здание, сооружение, объект незавершенного строительства	53:23:8423302
5.	Адрес здания, сооружения, объекта незавершенного строительства	Российская Федерация, Новгородская область, город Великий Новгород, территория Гск Искра, городской округ Великий Новгород, гараж 147
5.1.	Сведения о местоположении здания, сооружения, объекта незавершенного строительства (при отсутствии адреса) в структурированном в соответствии с федеральной информационной адресной системой виде	-
5.2.	Дополнительные сведения о местоположении	-
6.	Иные сведения	-

3. Пояснения к сведениям об объекте недвижимости с кадастровым номером 53:23:8423302:1563 :

1.	-

Описание местоположения зданий, сооружений, объектов незавершенного строительства на земельном участке

1. Сведения о характерных точках контура объекта недвижимости с кадастровым номером : 53:23:8423302:2337 :

Система координат МСК-53, зона 2 **Зона № 2**

Обозначение характерных точек контура	Содержатся в Едином государственном реестре недвижимости			Определены в ходе выполнения комплексных кадастровых работ			Метод определения координат	Формулы, примененные для расчета средней квадратической погрешности определения координат характерных точек (Mt), м, с подставленными в такие формулы значениями и итоговые (вычисленные) значения Mt, м
	Координаты, м		Радиус, м	Координаты, м		Радиус, м		
	X	Y	R	X	Y	R		
1	2	3	4	5	6	7	8	9
н358О	-	-	-	581895.17	2177597.95	-	Метод спутниковых геодезических измерений (определений)	Mt=√ Mx2+√My2 = 0,10
н357О	-	-	-	581893.80	2177604.62	-	Метод спутниковых геодезических измерений (определений)	Mt=√ Mx2+√My2 = 0,10
н359О	-	-	-	581890.50	2177603.97	-	Метод спутниковых геодезических измерений (определений)	Mt=√ Mx2+√My2 = 0,10
н360О	-	-	-	581891.76	2177597.15	-	Метод спутниковых геодезических измерений (определений)	Mt=√ Mx2+√My2 = 0,10
н358О	-	-	-	581895.17	2177597.95	-	Метод спутниковых геодезических измерений (определений)	Mt=√ Mx2+√My2 = 0,10

2. Сведения о характеристиках объекта недвижимости с кадастровым номером : 53:23:8423302:2337 :

№ п/п	Наименование характеристики	Значение характеристики
1	2	3
1.	Вид объекта недвижимости	здание
2.	Ранее присвоенный государственный учетный номер (инвентарный) здания, сооружения, объекта незавершенного строительства	-
3.	Кадастровый номер земельного участка (земельных участков), в границах которого (которых) расположены здание, сооружение, объект незавершенного строительства	53:23:8423302:149

2. Сведения о характеристиках объекта недвижимости с кадастровым номером : 53:23:8423302:2337 :

№ п/п	Наименование характеристики	Значение характеристики
1	2	3
4.	Уникальный учетный номер кадастрового квартала, в границах которого расположены здание, сооружение, объект незавершенного строительства	53:23:8423302
5.	Адрес здания, сооружения, объекта незавершенного строительства	Российская Федерация, Новгородская область, город Великий Новгород, территория Гск Искра, городской округ Великий Новгород, гараж 149
5.1.	Сведения о местоположении здания, сооружения, объекта незавершенного строительства (при отсутствии адреса) в структурированном в соответствии с федеральной информационной адресной системой виде	-
5.2.	Дополнительные сведения о местоположении	-
6.	Иные сведения	-

3. Пояснения к сведениям об объекте недвижимости с кадастровым номером 53:23:8423302:2337 :

1.	-

Описание местоположения зданий, сооружений, объектов незавершенного строительства на земельном участке

1. Сведения о характерных точках контура объекта недвижимости с кадастровым номером : 53:23:8423302:1860 :

Система координат МСК-53, зона 2 **Зона № 2**

Обозначение характерных точек контура	Содержатся в Едином государственном реестре недвижимости			Определены в ходе выполнения комплексных кадастровых работ			Метод определения координат	Формулы, примененные для расчета средней квадратической погрешности определения координат характерных точек (Mt), м, с подставленными в такие формулы значениями и итоговые (вычисленные) значения Mt, м
	Координаты, м		Радиус, м	Координаты, м		Радиус, м		
	X	Y	R	X	Y	R		
1	2	3	4	5	6	7	8	9
н361О	-	-	-	581888.56	2177596.51	-	Метод спутниковых геодезических измерений (определений)	Mt=√ Mx2+√My2 = 0,10
н362О	-	-	-	581887.11	2177603.30	-	Метод спутниковых геодезических измерений (определений)	Mt=√ Mx2+√My2 = 0,10
н363О	-	-	-	581883.53	2177602.60	-	Метод спутниковых геодезических измерений (определений)	Mt=√ Mx2+√My2 = 0,10
н364О	-	-	-	581884.94	2177595.78	-	Метод спутниковых геодезических измерений (определений)	Mt=√ Mx2+√My2 = 0,10
н361О	-	-	-	581888.56	2177596.51	-	Метод спутниковых геодезических измерений (определений)	Mt=√ Mx2+√My2 = 0,10

2. Сведения о характеристиках объекта недвижимости с кадастровым номером : 53:23:8423302:1860 :

№ п/п	Наименование характеристики	Значение характеристики
1	2	3
1.	Вид объекта недвижимости	здание
2.	Ранее присвоенный государственный учетный номер (инвентарный) здания, сооружения, объекта незавершенного строительства	-
3.	Кадастровый номер земельного участка (земельных участков), в границах которого (которых) расположены здание, сооружение, объект незавершенного строительства	53:23:8423302:151

2. Сведения о характеристиках объекта недвижимости с кадастровым номером : 53:23:8423302:1860 :

№ п/п	Наименование характеристики	Значение характеристики
1	2	3
4.	Уникальный учетный номер кадастрового квартала, в границах которого расположены здание, сооружение, объект незавершенного строительства	53:23:8423302
5.	Адрес здания, сооружения, объекта незавершенного строительства	Российская Федерация, Новгородская область, город Великий Новгород, территория Гск Искра, городской округ Великий Новгород, гараж 151
5.1.	Сведения о местоположении здания, сооружения, объекта незавершенного строительства (при отсутствии адреса) в структурированном в соответствии с федеральной информационной адресной системой виде	-
5.2.	Дополнительные сведения о местоположении	-
6.	Иные сведения	-

3. Пояснения к сведениям об объекте недвижимости с кадастровым номером 53:23:8423302:1860 :

1.	-

Описание местоположения зданий, сооружений, объектов незавершенного строительства на земельном участке

1. Сведения о характерных точках контура объекта недвижимости с кадастровым номером : 53:23:8423302:1646 :

Система координат МСК-53, зона 2 **Зона № 2**

Обозначение характерных точек контура	Содержатся в Едином государственном реестре недвижимости			Определены в ходе выполнения комплексных кадастровых работ			Метод определения координат	Формулы, примененные для расчета средней квадратической погрешности определения координат характерных точек (Mt), м, с подставленными в такие формулы значениями и итоговые (вычисленные) значения Mt, м
	Координаты, м		Радиус, м	Координаты, м		Радиус, м		
	X	Y	R	X	Y	R		
1	2	3	4	5	6	7	8	9
н364О	-	-	-	581884.94	2177595.78	-	Метод спутниковых геодезических измерений (определений)	Mt=√ Mx2+√My2 = 0,10
н363О	-	-	-	581883.53	2177602.60	-	Метод спутниковых геодезических измерений (определений)	Mt=√ Mx2+√My2 = 0,10
н365О	-	-	-	581880.03	2177601.91	-	Метод спутниковых геодезических измерений (определений)	Mt=√ Mx2+√My2 = 0,10
н366О	-	-	-	581881.38	2177595.06	-	Метод спутниковых геодезических измерений (определений)	Mt=√ Mx2+√My2 = 0,10
н364О	-	-	-	581884.94	2177595.78	-	Метод спутниковых геодезических измерений (определений)	Mt=√ Mx2+√My2 = 0,10

2. Сведения о характеристиках объекта недвижимости с кадастровым номером : 53:23:8423302:1646 :

№ п/п	Наименование характеристики	Значение характеристики
1	2	3
1.	Вид объекта недвижимости	сооружение
2.	Ранее присвоенный государственный учетный номер (инвентарный) здания, сооружения, объекта незавершенного строительства	-
3.	Кадастровый номер земельного участка (земельных участков), в границах которого (которых) расположены здание, сооружение, объект незавершенного строительства	53:23:8423302:152

2. Сведения о характеристиках объекта недвижимости с кадастровым номером : 53:23:8423302:1646 :

№ п/п	Наименование характеристики	Значение характеристики
1	2	3
4.	Уникальный учетный номер кадастрового квартала, в границах которого расположены здание, сооружение, объект незавершенного строительства	53:23:8423302
5.	Адрес здания, сооружения, объекта незавершенного строительства	Российская Федерация, Новгородская область, город Великий Новгород, территория Гск Искра, городской округ Великий Новгород, гараж 152
5.1.	Сведения о местоположении здания, сооружения, объекта незавершенного строительства (при отсутствии адреса) в структурированном в соответствии с федеральной информационной адресной системой виде	-
5.2.	Дополнительные сведения о местоположении	-
6.	Иные сведения	-

3. Пояснения к сведениям об объекте недвижимости с кадастровым номером 53:23:8423302:1646 :

1.	-

Описание местоположения зданий, сооружений, объектов незавершенного строительства на земельном участке

1. Сведения о характерных точках контура объекта недвижимости с кадастровым номером : 53:23:8423302:2095 :

Система координат МСК-53, зона 2 **Зона № 2**

Обозначение характерных точек контура	Содержатся в Едином государственном реестре недвижимости			Определены в ходе выполнения комплексных кадастровых работ			Метод определения координат	Формулы, примененные для расчета средней квадратической погрешности определения координат характерных точек (Mt), м, с подставленными в такие формулы значениями и итоговые (вычисленные) значения Mt, м
	Координаты, м		Радиус, м	Координаты, м		Радиус, м		
	X	Y	R	X	Y	R		
1	2	3	4	5	6	7	8	9
н366О	-	-	-	581881.38	2177595.06	-	Метод спутниковых геодезических измерений (определений)	Mt=√ Mx2+√My2 = 0,10
н365О	-	-	-	581880.03	2177601.91	-	Метод спутниковых геодезических измерений (определений)	Mt=√ Mx2+√My2 = 0,10
н367О	-	-	-	581876.49	2177601.22	-	Метод спутниковых геодезических измерений (определений)	Mt=√ Mx2+√My2 = 0,10
н368О	-	-	-	581877.51	2177596.03	-	Метод спутниковых геодезических измерений (определений)	Mt=√ Mx2+√My2 = 0,10
н369О	-	-	-	581877.85	2177594.32	-	Метод спутниковых геодезических измерений (определений)	Mt=√ Mx2+√My2 = 0,10
н366О	-	-	-	581881.38	2177595.06	-	Метод спутниковых геодезических измерений (определений)	Mt=√ Mx2+√My2 = 0,10

2. Сведения о характеристиках объекта недвижимости с кадастровым номером : 53:23:8423302:2095 :

№ п/п	Наименование характеристики	Значение характеристики
1	2	3
1.	Вид объекта недвижимости	здание
2.	Ранее присвоенный государственный учетный номер (инвентарный) здания, сооружения, объекта незавершенного строительства	-

2. Сведения о характеристиках объекта недвижимости
с кадастровым номером : 53:23:8423302:2095 :

№ п/п	Наименование характеристики	Значение характеристики
1	2	3
3.	Кадастровый номер земельного участка (земельных участков), в границах которого (которых) расположены здание, сооружение, объект незавершенного строительства	53:23:8423302:153
4.	Уникальный учетный номер кадастрового квартала, в границах которого расположены здание, сооружение, объект незавершенного строительства	53:23:8423302
5.	Адрес здания, сооружения, объекта незавершенного строительства	Российская Федерация, Новгородская область, город Великий Новгород, территория Гск Искра, городской округ Великий Новгород, гараж 153
5.1.	Сведения о местоположении здания, сооружения, объекта незавершенного строительства (при отсутствии адреса) в структурированном в соответствии с федеральной информационной адресной системой виде	-
5.2.	Дополнительные сведения о местоположении	-
6.	Иные сведения	-

3. Пояснения к сведениям об объекте недвижимости с кадастровым номером 53:23:8423302:2095 :

1.	-

Описание местоположения зданий, сооружений, объектов незавершенного строительства на земельном участке

1. Сведения о характерных точках контура объекта недвижимости с кадастровым номером : 53:23:8423302:1443 :

Система координат МСК-53, зона 2 **Зона № 2**

Обозначение характерных точек контура	Содержатся в Едином государственном реестре недвижимости			Определены в ходе выполнения комплексных кадастровых работ			Метод определения координат	Формулы, примененные для расчета средней квадратической погрешности определения координат характерных точек (Mt), м, с подставленными в такие формулы значениями и итоговые (вычисленные) значения Mt, м
	Координаты, м		Радиус, м	Координаты, м		Радиус, м		
	X	Y	R	X	Y	R		
1	2	3	4	5	6	7	8	9
н343О	-	-	-	581914.79	2177608.74	-	Метод спутниковых геодезических измерений (определений)	Mt=√ Mx2+√My2 = 0,10
н374О	-	-	-	581913.49	2177615.74	-	Метод спутниковых геодезических измерений (определений)	Mt=√ Mx2+√My2 = 0,10
н375О	-	-	-	581909.95	2177615.01	-	Метод спутниковых геодезических измерений (определений)	Mt=√ Mx2+√My2 = 0,10
н376О	-	-	-	581910.03	2177614.57	-	Метод спутниковых геодезических измерений (определений)	Mt=√ Mx2+√My2 = 0,10
н345О	-	-	-	581911.26	2177608.05	-	Метод спутниковых геодезических измерений (определений)	Mt=√ Mx2+√My2 = 0,10
н343О	-	-	-	581914.79	2177608.74	-	Метод спутниковых геодезических измерений (определений)	Mt=√ Mx2+√My2 = 0,10

2. Сведения о характеристиках объекта недвижимости с кадастровым номером : 53:23:8423302:1443 :

№ п/п	Наименование характеристики	Значение характеристики
1	2	3
1.	Вид объекта недвижимости	здание
2.	Ранее присвоенный государственный учетный номер (инвентарный) здания, сооружения, объекта незавершенного строительства	-

2. Сведения о характеристиках объекта недвижимости
с кадастровым номером : 53:23:8423302:1443 :

№ п/п	Наименование характеристики	Значение характеристики
1	2	3
3.	Кадастровый номер земельного участка (земельных участков), в границах которого (которых) расположены здание, сооружение, объект незавершенного строительства	53:23:8423302:156
4.	Уникальный учетный номер кадастрового квартала, в границах которого расположены здание, сооружение, объект незавершенного строительства	53:23:8423302
5.	Адрес здания, сооружения, объекта незавершенного строительства	Российская Федерация, Новгородская область, город Великий Новгород, территория Гск Искра, городской округ Великий Новгород, гараж 156
5.1.	Сведения о местоположении здания, сооружения, объекта незавершенного строительства (при отсутствии адреса) в структурированном в соответствии с федеральной информационной адресной системой виде	-
5.2.	Дополнительные сведения о местоположении	-
6.	Иные сведения	-

3. Пояснения к сведениям об объекте недвижимости с кадастровым номером 53:23:8423302:1443 :

1.	-

Описание местоположения зданий, сооружений, объектов незавершенного строительства на земельном участке

1. Сведения о характерных точках контура объекта недвижимости с кадастровым номером : 53:23:0000000:11210 :

Система координат МСК-53, зона 2 **Зона № 2**

Обозначение характерных точек контура	Содержатся в Едином государственном реестре недвижимости			Определены в ходе выполнения комплексных кадастровых работ			Метод определения координат	Формулы, примененные для расчета средней квадратической погрешности определения координат характерных точек (Mt), м, с подставленными в такие формулы значениями и итоговые (вычисленные) значения Mt, м
	Координаты, м		Радиус, м	Координаты, м		Радиус, м		
	X	Y	R	X	Y	R		
1	2	3	4	5	6	7	8	9
н347О	-	-	-	581907.80	2177607.37	-	Метод спутниковых геодезических измерений (определений)	Mt=√ Mx2+√My2 = 0,10
н377О	-	-	-	581906.60	2177613.86	-	Метод спутниковых геодезических измерений (определений)	Mt=√ Mx2+√My2 = 0,10
н378О	-	-	-	581906.53	2177614.28	-	Метод спутниковых геодезических измерений (определений)	Mt=√ Mx2+√My2 = 0,10
н379О	-	-	-	581902.91	2177613.47	-	Метод спутниковых геодезических измерений (определений)	Mt=√ Mx2+√My2 = 0,10
н349О	-	-	-	581904.16	2177606.65	-	Метод спутниковых геодезических измерений (определений)	Mt=√ Mx2+√My2 = 0,10
н347О	-	-	-	581907.80	2177607.37	-	Метод спутниковых геодезических измерений (определений)	Mt=√ Mx2+√My2 = 0,10

2. Сведения о характеристиках объекта недвижимости с кадастровым номером : 53:23:0000000:11210 :

№ п/п	Наименование характеристики	Значение характеристики
1	2	3
1.	Вид объекта недвижимости	здание
2.	Ранее присвоенный государственный учетный номер (инвентарный) здания, сооружения, объекта незавершенного строительства	-

2. Сведения о характеристиках объекта недвижимости с кадастровым номером : 53:23:0000000:11210 :

№ п/п	Наименование характеристики	Значение характеристики
1	2	3
3.	Кадастровый номер земельного участка (земельных участков), в границах которого (которых) расположены здание, сооружение, объект незавершенного строительства	53:23:8423302:158
4.	Уникальный учетный номер кадастрового квартала, в границах которого расположены здание, сооружение, объект незавершенного строительства	53:23:8423302
5.	Адрес здания, сооружения, объекта незавершенного строительства	Российская Федерация, Новгородская область, город Великий Новгород, территория Гск Искра, городской округ Великий Новгород, гараж 158
5.1.	Сведения о местоположении здания, сооружения, объекта незавершенного строительства (при отсутствии адреса) в структурированном в соответствии с федеральной информационной адресной системой виде	-
5.2.	Дополнительные сведения о местоположении	-
6.	Иные сведения	-

3. Пояснения к сведениям об объекте недвижимости с кадастровым номером 53:23:0000000:11210 :

1.	-

Описание местоположения зданий, сооружений, объектов незавершенного строительства на земельном участке

1. Сведения о характерных точках контура объекта недвижимости с кадастровым номером : 53:23:0000000:11458 :

Система координат МСК-53, зона 2 **Зона № 2**

Обозначение характерных точек контура	Содержатся в Едином государственном реестре недвижимости			Определены в ходе выполнения комплексных кадастровых работ			Метод определения координат	Формулы, примененные для расчета средней квадратической погрешности определения координат характерных точек (Mt), м, с подставленными в такие формулы значениями и итоговые (вычисленные) значения Mt, м
	Координаты, м		Радиус, м	Координаты, м		Радиус, м		
	X	Y	R	X	Y	R		
1	2	3	4	5	6	7	8	9
н349О	-	-	-	581904.16	2177606.65	-	Метод спутниковых геодезических измерений (определений)	Mt=√ Mx2+√My2 = 0,10
н379О	-	-	-	581902.91	2177613.47	-	Метод спутниковых геодезических измерений (определений)	Mt=√ Mx2+√My2 = 0,10
н380О	-	-	-	581899.52	2177612.66	-	Метод спутниковых геодезических измерений (определений)	Mt=√ Mx2+√My2 = 0,10
н351О	-	-	-	581900.85	2177606.00	-	Метод спутниковых геодезических измерений (определений)	Mt=√ Mx2+√My2 = 0,10
н349О	-	-	-	581904.16	2177606.65	-	Метод спутниковых геодезических измерений (определений)	Mt=√ Mx2+√My2 = 0,10

2. Сведения о характеристиках объекта недвижимости с кадастровым номером : 53:23:0000000:11458 :

№ п/п	Наименование характеристики	Значение характеристики
1	2	3
1.	Вид объекта недвижимости	здание
2.	Ранее присвоенный государственный учетный номер (инвентарный) здания, сооружения, объекта незавершенного строительства	-
3.	Кадастровый номер земельного участка (земельных участков), в границах которого (которых) расположены здание, сооружение, объект незавершенного строительства	53:23:8423302:159

2. Сведения о характеристиках объекта недвижимости с кадастровым номером : 53:23:0000000:11458 :

№ п/п	Наименование характеристики	Значение характеристики
1	2	3
4.	Уникальный учетный номер кадастрового квартала, в границах которого расположены здание, сооружение, объект незавершенного строительства	53:23:8423302
5.	Адрес здания, сооружения, объекта незавершенного строительства	Российская Федерация, Новгородская область, город Великий Новгород, территория Гск Искра, городской округ Великий Новгород, гараж 159
5.1.	Сведения о местоположении здания, сооружения, объекта незавершенного строительства (при отсутствии адреса) в структурированном в соответствии с федеральной информационной адресной системой виде	-
5.2.	Дополнительные сведения о местоположении	-
6.	Иные сведения	-

3. Пояснения к сведениям об объекте недвижимости с кадастровым номером 53:23:0000000:11458 :

1.	-

Описание местоположения зданий, сооружений, объектов незавершенного строительства на земельном участке

1. Сведения о характерных точках контура объекта недвижимости с кадастровым номером : 53:23:8423302:1948 :

Система координат МСК-53, зона 2 **Зона № 2**

Обозначение характерных точек контура	Содержатся в Едином государственном реестре недвижимости			Определены в ходе выполнения комплексных кадастровых работ			Метод определения координат	Формулы, примененные для расчета средней квадратической погрешности определения координат характерных точек (Mt), м, с подставленными в такие формулы значениями и итоговые (вычисленные) значения Mt, м
	Координаты, м		Радиус, м	Координаты, м		Радиус, м		
	X	Y	R	X	Y	R		
1	2	3	4	5	6	7	8	9
н351О	-	-	-	581900.85	2177606.00	-	Метод спутниковых геодезических измерений (определений)	Mt=√ Mx2+√My2 = 0,10
н380О	-	-	-	581899.52	2177612.66	-	Метод спутниковых геодезических измерений (определений)	Mt=√ Mx2+√My2 = 0,10
н381О	-	-	-	581896.19	2177611.93	-	Метод спутниковых геодезических измерений (определений)	Mt=√ Mx2+√My2 = 0,10
н354О	-	-	-	581897.49	2177605.34	-	Метод спутниковых геодезических измерений (определений)	Mt=√ Mx2+√My2 = 0,10
н352О	-	-	-	581900.62	2177605.96	-	Метод спутниковых геодезических измерений (определений)	Mt=√ Mx2+√My2 = 0,10
н351О	-	-	-	581900.85	2177606.00	-	Метод спутниковых геодезических измерений (определений)	Mt=√ Mx2+√My2 = 0,10

2. Сведения о характеристиках объекта недвижимости с кадастровым номером : 53:23:8423302:1948 :

№ п/п	Наименование характеристики	Значение характеристики
1	2	3
1.	Вид объекта недвижимости	здание
2.	Ранее присвоенный государственный учетный номер (инвентарный) здания, сооружения, объекта незавершенного строительства	-

2. Сведения о характеристиках объекта недвижимости
с кадастровым номером : 53:23:8423302:1948 :

№ п/п	Наименование характеристики	Значение характеристики
1	2	3
3.	Кадастровый номер земельного участка (земельных участков), в границах которого (которых) расположены здание, сооружение, объект незавершенного строительства	53:23:8423302:160
4.	Уникальный учетный номер кадастрового квартала, в границах которого расположены здание, сооружение, объект незавершенного строительства	53:23:8423302
5.	Адрес здания, сооружения, объекта незавершенного строительства	Российская Федерация, Новгородская область, город Великий Новгород, территория Гск Искра, городской округ Великий Новгород, гараж 160
5.1.	Сведения о местоположении здания, сооружения, объекта незавершенного строительства (при отсутствии адреса) в структурированном в соответствии с федеральной информационной адресной системой виде	-
5.2.	Дополнительные сведения о местоположении	-
6.	Иные сведения	-

3. Пояснения к сведениям об объекте недвижимости с кадастровым номером 53:23:8423302:1948 :

1.	-

Описание местоположения зданий, сооружений, объектов незавершенного строительства на земельном участке

1. Сведения о характерных точках контура объекта недвижимости с кадастровым номером : 53:23:8423302:1959 :

Система координат МСК-53, зона 2 **Зона № 2**

Обозначение характерных точек контура	Содержатся в Едином государственном реестре недвижимости			Определены в ходе выполнения комплексных кадастровых работ			Метод определения координат	Формулы, примененные для расчета средней квадратической погрешности определения координат характерных точек (Mt), м, с подставленными в такие формулы значениями и итоговые (вычисленные) значения Mt, м
	Координаты, м		Радиус, м	Координаты, м		Радиус, м		
	X	Y	R	X	Y	R		
1	2	3	4	5	6	7	8	9
н354О	-	-	-	581897.49	2177605.34	-	Метод спутниковых геодезических измерений (определений)	Mt=√ Mx2+√My2 = 0,10
н381О	-	-	-	581896.19	2177611.93	-	Метод спутниковых геодезических измерений (определений)	Mt=√ Mx2+√My2 = 0,10
н382О	-	-	-	581892.46	2177611.12	-	Метод спутниковых геодезических измерений (определений)	Mt=√ Mx2+√My2 = 0,10
н357О	-	-	-	581893.80	2177604.62	-	Метод спутниковых геодезических измерений (определений)	Mt=√ Mx2+√My2 = 0,10
н355О	-	-	-	581897.16	2177605.28	-	Метод спутниковых геодезических измерений (определений)	Mt=√ Mx2+√My2 = 0,10
н354О	-	-	-	581897.49	2177605.34	-	Метод спутниковых геодезических измерений (определений)	Mt=√ Mx2+√My2 = 0,10

2. Сведения о характеристиках объекта недвижимости с кадастровым номером : 53:23:8423302:1959 :

№ п/п	Наименование характеристики	Значение характеристики
1	2	3
1.	Вид объекта недвижимости	здание
2.	Ранее присвоенный государственный учетный номер (инвентарный) здания, сооружения, объекта незавершенного строительства	-

2. Сведения о характеристиках объекта недвижимости
с кадастровым номером : 53:23:8423302:1959 :

№ п/п	Наименование характеристики	Значение характеристики
1	2	3
3.	Кадастровый номер земельного участка (земельных участков), в границах которого (которых) расположены здание, сооружение, объект незавершенного строительства	53:23:8423302:161
4.	Уникальный учетный номер кадастрового квартала, в границах которого расположены здание, сооружение, объект незавершенного строительства	53:23:8423302
5.	Адрес здания, сооружения, объекта незавершенного строительства	Российская Федерация, Новгородская область, город Великий Новгород, территория Гск Искра, городской округ Великий Новгород, гараж 161
5.1.	Сведения о местоположении здания, сооружения, объекта незавершенного строительства (при отсутствии адреса) в структурированном в соответствии с федеральной информационной адресной системой виде	-
5.2.	Дополнительные сведения о местоположении	-
6.	Иные сведения	-

3. Пояснения к сведениям об объекте недвижимости с кадастровым номером 53:23:8423302:1959 :

1.	-

Описание местоположения зданий, сооружений, объектов незавершенного строительства на земельном участке

1. Сведения о характерных точках контура объекта недвижимости с кадастровым номером : 53:23:8423302:1859 :

Система координат МСК-53, зона 2 **Зона № 2**

Обозначение характерных точек контура	Содержатся в Едином государственном реестре недвижимости			Определены в ходе выполнения комплексных кадастровых работ			Метод определения координат	Формулы, примененные для расчета средней квадратической погрешности определения координат характерных точек (Mt), м, с подставленными в такие формулы значениями и итоговые (вычисленные) значения Mt, м
	Координаты, м		Радиус, м	Координаты, м		Радиус, м		
	X	Y	R	X	Y	R		
1	2	3	4	5	6	7	8	9
н357О	-	-	-	581893.80	2177604.62	-	Метод спутниковых геодезических измерений (определений)	Mt=√ Mx2+√My2 = 0,10
н382О	-	-	-	581892.46	2177611.12	-	Метод спутниковых геодезических измерений (определений)	Mt=√ Mx2+√My2 = 0,10
н383О	-	-	-	581889.19	2177610.48	-	Метод спутниковых геодезических измерений (определений)	Mt=√ Mx2+√My2 = 0,10
н359О	-	-	-	581890.50	2177603.97	-	Метод спутниковых геодезических измерений (определений)	Mt=√ Mx2+√My2 = 0,10
н357О	-	-	-	581893.80	2177604.62	-	Метод спутниковых геодезических измерений (определений)	Mt=√ Mx2+√My2 = 0,10

2. Сведения о характеристиках объекта недвижимости с кадастровым номером : 53:23:8423302:1859 :

№ п/п	Наименование характеристики	Значение характеристики
1	2	3
1.	Вид объекта недвижимости	здание
2.	Ранее присвоенный государственный учетный номер (инвентарный) здания, сооружения, объекта незавершенного строительства	-
3.	Кадастровый номер земельного участка (земельных участков), в границах которого (которых) расположены здание, сооружение, объект незавершенного строительства	53:23:8423302:162

2. Сведения о характеристиках объекта недвижимости с кадастровым номером : 53:23:8423302:1859 :

№ п/п	Наименование характеристики	Значение характеристики
1	2	3
4.	Уникальный учетный номер кадастрового квартала, в границах которого расположены здание, сооружение, объект незавершенного строительства	53:23:8423302
5.	Адрес здания, сооружения, объекта незавершенного строительства	Российская Федерация, Новгородская область, город Великий Новгород, территория Гск Искра, городской округ Великий Новгород, гараж 162
5.1.	Сведения о местоположении здания, сооружения, объекта незавершенного строительства (при отсутствии адреса) в структурированном в соответствии с федеральной информационной адресной системой виде	-
5.2.	Дополнительные сведения о местоположении	-
6.	Иные сведения	-

3. Пояснения к сведениям об объекте недвижимости с кадастровым номером 53:23:8423302:1859 :

1.	-

Описание местоположения зданий, сооружений, объектов незавершенного строительства на земельном участке

1. Сведения о характерных точках контура объекта недвижимости с кадастровым номером : 53:23:8423302:1918 :

Система координат МСК-53, зона 2 **Зона № 2**

Обозначение характерных точек контура	Содержатся в Едином государственном реестре недвижимости			Определены в ходе выполнения комплексных кадастровых работ			Метод определения координат	Формулы, примененные для расчета средней квадратической погрешности определения координат характерных точек (Mt), м, с подставленными в такие формулы значениями и итоговые (вычисленные) значения Mt, м
	Координаты, м		Радиус, м	Координаты, м		Радиус, м		
	X	Y	R	X	Y	R		
1	2	3	4	5	6	7	8	9
н359О	-	-	-	581890.50	2177603.97	-	Метод спутниковых геодезических измерений (определений)	Mt=√ Mx2+√My2 = 0,10
н383О	-	-	-	581889.19	2177610.48	-	Метод спутниковых геодезических измерений (определений)	Mt=√ Mx2+√My2 = 0,10
н384О	-	-	-	581885.77	2177609.80	-	Метод спутниковых геодезических измерений (определений)	Mt=√ Mx2+√My2 = 0,10
н362О	-	-	-	581887.11	2177603.30	-	Метод спутниковых геодезических измерений (определений)	Mt=√ Mx2+√My2 = 0,10
н359О	-	-	-	581890.50	2177603.97	-	Метод спутниковых геодезических измерений (определений)	Mt=√ Mx2+√My2 = 0,10

2. Сведения о характеристиках объекта недвижимости с кадастровым номером : 53:23:8423302:1918 :

№ п/п	Наименование характеристики	Значение характеристики
1	2	3
1.	Вид объекта недвижимости	здание
2.	Ранее присвоенный государственный учетный номер (инвентарный) здания, сооружения, объекта незавершенного строительства	-
3.	Кадастровый номер земельного участка (земельных участков), в границах которого (которых) расположены здание, сооружение, объект незавершенного строительства	53:23:8423302:163

2. Сведения о характеристиках объекта недвижимости с кадастровым номером : 53:23:8423302:1918 :

№ п/п	Наименование характеристики	Значение характеристики
1	2	3
4.	Уникальный учетный номер кадастрового квартала, в границах которого расположены здание, сооружение, объект незавершенного строительства	53:23:8423302
5.	Адрес здания, сооружения, объекта незавершенного строительства	Российская Федерация, Новгородская область, город Великий Новгород, территория Гск Искра, городской округ Великий Новгород, гараж 163
5.1.	Сведения о местоположении здания, сооружения, объекта незавершенного строительства (при отсутствии адреса) в структурированном в соответствии с федеральной информационной адресной системой виде	-
5.2.	Дополнительные сведения о местоположении	-
6.	Иные сведения	-

3. Пояснения к сведениям об объекте недвижимости с кадастровым номером 53:23:8423302:1918 :

1.	-

Описание местоположения зданий, сооружений, объектов незавершенного строительства на земельном участке

1. Сведения о характерных точках контура объекта недвижимости с кадастровым номером : 53:23:0000000:5482 :

Система координат МСК-53, зона 2 **Зона № 2**

Обозначение характерных точек контура	Содержатся в Едином государственном реестре недвижимости			Определены в ходе выполнения комплексных кадастровых работ			Метод определения координат	Формулы, примененные для расчета средней квадратической погрешности определения координат характерных точек (Mt), м, с подставленными в такие формулы значениями и итоговые (вычисленные) значения Mt, м
	Координаты, м		Радиус, м	Координаты, м		Радиус, м		
	X	Y	R	X	Y	R		
1	2	3	4	5	6	7	8	9
н362О	-	-	-	581887.11	2177603.30	-	Метод спутниковых геодезических измерений (определений)	Mt=√ Mx2+√My2 = 0,10
н384О	-	-	-	581885.77	2177609.80	-	Метод спутниковых геодезических измерений (определений)	Mt=√ Mx2+√My2 = 0,10
н385О	-	-	-	581882.20	2177609.04	-	Метод спутниковых геодезических измерений (определений)	Mt=√ Mx2+√My2 = 0,10
н363О	-	-	-	581883.53	2177602.60	-	Метод спутниковых геодезических измерений (определений)	Mt=√ Mx2+√My2 = 0,10
н362О	-	-	-	581887.11	2177603.30	-	Метод спутниковых геодезических измерений (определений)	Mt=√ Mx2+√My2 = 0,10

2. Сведения о характеристиках объекта недвижимости с кадастровым номером : 53:23:0000000:5482 :

№ п/п	Наименование характеристики	Значение характеристики
1	2	3
1.	Вид объекта недвижимости	здание
2.	Ранее присвоенный государственный учетный номер (инвентарный) здания, сооружения, объекта незавершенного строительства	-, 53-53-11/010/2007-507
3.	Кадастровый номер земельного участка (земельных участков), в границах которого (которых) расположены здание, сооружение, объект незавершенного строительства	53:23:8423302:164

2. Сведения о характеристиках объекта недвижимости
с кадастровым номером : 53:23:0000000:5482 :

№ п/п	Наименование характеристики	Значение характеристики
1	2	3
4.	Уникальный учетный номер кадастрового квартала, в границах которого расположены здание, сооружение, объект незавершенного строительства	53:23:0000000, 53:23:8423302
5.	Адрес здания, сооружения, объекта незавершенного строительства	Российская Федерация, Новгородская область, город Великий Новгород, территория Гск Искра, городской округ Великий Новгород, гараж 164
5.1.	Сведения о местоположении здания, сооружения, объекта незавершенного строительства (при отсутствии адреса) в структурированном в соответствии с федеральной информационной адресной системой виде	-
5.2.	Дополнительные сведения о местоположении	-
6.	Иные сведения	-

3. Пояснения к сведениям об объекте недвижимости с кадастровым номером 53:23:0000000:5482 :

1.	-

Описание местоположения зданий, сооружений, объектов незавершенного строительства на земельном участке

1. Сведения о характерных точках контура объекта недвижимости с кадастровым номером : 53:23:8423302:1857 :

Система координат МСК-53, зона 2 **Зона № 2**

Обозначение характерных точек контура	Содержатся в Едином государственном реестре недвижимости			Определены в ходе выполнения комплексных кадастровых работ			Метод определения координат	Формулы, примененные для расчета средней квадратической погрешности определения координат характерных точек (Mt), м, с подставленными в такие формулы значениями и итоговые (вычисленные) значения Mt, м
	Координаты, м		Радиус, м	Координаты, м		Радиус, м		
	X	Y	R	X	Y	R		
1	2	3	4	5	6	7	8	9
н363О	-	-	-	581883.53	2177602.60	-	Метод спутниковых геодезических измерений (определений)	Mt=√ Mx2+√My2 = 0,10
н385О	-	-	-	581882.20	2177609.04	-	Метод спутниковых геодезических измерений (определений)	Mt=√ Mx2+√My2 = 0,10
н386О	-	-	-	581878.77	2177608.32	-	Метод спутниковых геодезических измерений (определений)	Mt=√ Mx2+√My2 = 0,10
н365О	-	-	-	581880.03	2177601.91	-	Метод спутниковых геодезических измерений (определений)	Mt=√ Mx2+√My2 = 0,10
н363О	-	-	-	581883.53	2177602.60	-	Метод спутниковых геодезических измерений (определений)	Mt=√ Mx2+√My2 = 0,10

2. Сведения о характеристиках объекта недвижимости с кадастровым номером : 53:23:8423302:1857 :

№ п/п	Наименование характеристики	Значение характеристики
1	2	3
1.	Вид объекта недвижимости	здание
2.	Ранее присвоенный государственный учетный номер (инвентарный) здания, сооружения, объекта незавершенного строительства	-
3.	Кадастровый номер земельного участка (земельных участков), в границах которого (которых) расположены здание, сооружение, объект незавершенного строительства	53:23:8423302:165

2. Сведения о характеристиках объекта недвижимости с кадастровым номером : 53:23:8423302:1857 :

№ п/п	Наименование характеристики	Значение характеристики
1	2	3
4.	Уникальный учетный номер кадастрового квартала, в границах которого расположены здание, сооружение, объект незавершенного строительства	53:23:8423302
5.	Адрес здания, сооружения, объекта незавершенного строительства	Российская Федерация, Новгородская область, город Великий Новгород, территория Гск Искра, городской округ Великий Новгород, гараж 165
5.1.	Сведения о местоположении здания, сооружения, объекта незавершенного строительства (при отсутствии адреса) в структурированном в соответствии с федеральной информационной адресной системой виде	-
5.2.	Дополнительные сведения о местоположении	-
6.	Иные сведения	-

3. Пояснения к сведениям об объекте недвижимости с кадастровым номером 53:23:8423302:1857 :

1.	-

Описание местоположения зданий, сооружений, объектов незавершенного строительства на земельном участке

1. Сведения о характерных точках контура объекта недвижимости с кадастровым номером : 53:23:0000000:10579 :

Система координат МСК-53, зона 2 **Зона № 2**

Обозначение характерных точек контура	Содержатся в Едином государственном реестре недвижимости			Определены в ходе выполнения комплексных кадастровых работ			Метод определения координат	Формулы, примененные для расчета средней квадратической погрешности определения координат характерных точек (Mt), м, с подставленными в такие формулы значениями и итоговые (вычисленные) значения Mt, м
	Координаты, м		Радиус, м	Координаты, м		Радиус, м		
	X	Y	R	X	Y	R		
1	2	3	4	5	6	7	8	9
н365О	-	-	-	581880.03	2177601.91	-	Метод спутниковых геодезических измерений (определений)	Mt=√ Mx2+√My2 = 0,10
н386О	-	-	-	581878.77	2177608.32	-	Метод спутниковых геодезических измерений (определений)	Mt=√ Mx2+√My2 = 0,10
н387О	-	-	-	581874.92	2177607.56	-	Метод спутниковых геодезических измерений (определений)	Mt=√ Mx2+√My2 = 0,10
н370О	-	-	-	581876.05	2177601.13	-	Метод спутниковых геодезических измерений (определений)	Mt=√ Mx2+√My2 = 0,10
н367О	-	-	-	581876.49	2177601.22	-	Метод спутниковых геодезических измерений (определений)	Mt=√ Mx2+√My2 = 0,10
н365О	-	-	-	581880.03	2177601.91	-	Метод спутниковых геодезических измерений (определений)	Mt=√ Mx2+√My2 = 0,10

2. Сведения о характеристиках объекта недвижимости с кадастровым номером : 53:23:0000000:10579 :

№ п/п	Наименование характеристики	Значение характеристики
1	2	3
1.	Вид объекта недвижимости	здание
2.	Ранее присвоенный государственный учетный номер (инвентарный) здания, сооружения, объекта незавершенного строительства	-

2. Сведения о характеристиках объекта недвижимости с кадастровым номером : 53:23:0000000:10579 :

№ п/п	Наименование характеристики	Значение характеристики
1	2	3
3.	Кадастровый номер земельного участка (земельных участков), в границах которого (которых) расположены здание, сооружение, объект незавершенного строительства	53:23:8423302:166
4.	Уникальный учетный номер кадастрового квартала, в границах которого расположены здание, сооружение, объект незавершенного строительства	53:23:8423302
5.	Адрес здания, сооружения, объекта незавершенного строительства	Российская Федерация, Новгородская область, город Великий Новгород, территория Гск Искра, городской округ Великий Новгород, гараж 166
5.1.	Сведения о местоположении здания, сооружения, объекта незавершенного строительства (при отсутствии адреса) в структурированном в соответствии с федеральной информационной адресной системой виде	-
5.2.	Дополнительные сведения о местоположении	-
6.	Иные сведения	-

3. Пояснения к сведениям об объекте недвижимости с кадастровым номером 53:23:0000000:10579 :

1.	-

Описание местоположения зданий, сооружений, объектов незавершенного строительства на земельном участке

1. Сведения о характерных точках контура объекта недвижимости с кадастровым номером : 53:23:8423302:2154 :

Система координат МСК-53, зона 2 **Зона № 2**

Обозначение характерных точек контура	Содержатся в Едином государственном реестре недвижимости			Определены в ходе выполнения комплексных кадастровых работ			Метод определения координат	Формулы, примененные для расчета средней квадратической погрешности определения координат характерных точек (Mt), м, с подставленными в такие формулы значениями и итоговые (вычисленные) значения Mt, м
	Координаты, м		Радиус, м	Координаты, м		Радиус, м		
	X	Y	R	X	Y	R		
1	2	3	4	5	6	7	8	9
н370О	-	-	-	581876.05	2177601.13	-	Метод спутниковых геодезических измерений (определений)	Mt=√ Mx2+√My2 = 0,10
н387О	-	-	-	581874.92	2177607.56	-	Метод спутниковых геодезических измерений (определений)	Mt=√ Mx2+√My2 = 0,10
н388О	-	-	-	581871.12	2177606.81	-	Метод спутниковых геодезических измерений (определений)	Mt=√ Mx2+√My2 = 0,10
н371О	-	-	-	581872.26	2177600.39	-	Метод спутниковых геодезических измерений (определений)	Mt=√ Mx2+√My2 = 0,10
н370О	-	-	-	581876.05	2177601.13	-	Метод спутниковых геодезических измерений (определений)	Mt=√ Mx2+√My2 = 0,10

2. Сведения о характеристиках объекта недвижимости с кадастровым номером : 53:23:8423302:2154 :

№ п/п	Наименование характеристики	Значение характеристики
1	2	3
1.	Вид объекта недвижимости	здание
2.	Ранее присвоенный государственный учетный номер (инвентарный) здания, сооружения, объекта незавершенного строительства	-
3.	Кадастровый номер земельного участка (земельных участков), в границах которого (которых) расположены здание, сооружение, объект незавершенного строительства	53:23:8423302:167

2. Сведения о характеристиках объекта недвижимости с кадастровым номером : 53:23:8423302:2154 :

№ п/п	Наименование характеристики	Значение характеристики
1	2	3
4.	Уникальный учетный номер кадастрового квартала, в границах которого расположены здание, сооружение, объект незавершенного строительства	53:23:8423302
5.	Адрес здания, сооружения, объекта незавершенного строительства	Российская Федерация, Новгородская область, город Великий Новгород, территория Гск Искра, городской округ Великий Новгород, гараж 167
5.1.	Сведения о местоположении здания, сооружения, объекта незавершенного строительства (при отсутствии адреса) в структурированном в соответствии с федеральной информационной адресной системой виде	-
5.2.	Дополнительные сведения о местоположении	-
6.	Иные сведения	-

3. Пояснения к сведениям об объекте недвижимости с кадастровым номером 53:23:8423302:2154 :

1.	-

Описание местоположения зданий, сооружений, объектов незавершенного строительства на земельном участке

1. Сведения о характерных точках контура объекта недвижимости с кадастровым номером : 53:23:0000000:10582 :

Система координат МСК-53, зона 2 **Зона № 2**

Обозначение характерных точек контура	Содержатся в Едином государственном реестре недвижимости			Определены в ходе выполнения комплексных кадастровых работ			Метод определения координат	Формулы, примененные для расчета средней квадратической погрешности определения координат характерных точек (Mt), м, с подставленными в такие формулы значениями и итоговые (вычисленные) значения Mt, м
	Координаты, м		Радиус, м	Координаты, м		Радиус, м		
	X	Y	R	X	Y	R		
1	2	3	4	5	6	7	8	9
н389О	-	-	-	581912.49	2177624.76	-	Метод спутниковых геодезических измерений (определений)	Mt=√ Mx2+√My2 = 0,10
н390О	-	-	-	581911.17	2177630.80	-	Метод спутниковых геодезических измерений (определений)	Mt=√ Mx2+√My2 = 0,10
н391О	-	-	-	581907.84	2177630.14	-	Метод спутниковых геодезических измерений (определений)	Mt=√ Mx2+√My2 = 0,10
н392О	-	-	-	581909.05	2177624.01	-	Метод спутниковых геодезических измерений (определений)	Mt=√ Mx2+√My2 = 0,10
н389О	-	-	-	581912.49	2177624.76	-	Метод спутниковых геодезических измерений (определений)	Mt=√ Mx2+√My2 = 0,10

2. Сведения о характеристиках объекта недвижимости с кадастровым номером : 53:23:0000000:10582 :

№ п/п	Наименование характеристики	Значение характеристики
1	2	3
1.	Вид объекта недвижимости	здание
2.	Ранее присвоенный государственный учетный номер (инвентарный) здания, сооружения, объекта незавершенного строительства	-
3.	Кадастровый номер земельного участка (земельных участков), в границах которого (которых) расположены здание, сооружение, объект незавершенного строительства	53:23:8423302:169

2. Сведения о характеристиках объекта недвижимости с кадастровым номером : 53:23:0000000:10582 :

№ п/п	Наименование характеристики	Значение характеристики
1	2	3
4.	Уникальный учетный номер кадастрового квартала, в границах которого расположены здание, сооружение, объект незавершенного строительства	53:23:8423302
5.	Адрес здания, сооружения, объекта незавершенного строительства	Российская Федерация, Новгородская область, город Великий Новгород, территория Гск Искра, городской округ Великий Новгород, гараж 169
5.1.	Сведения о местоположении здания, сооружения, объекта незавершенного строительства (при отсутствии адреса) в структурированном в соответствии с федеральной информационной адресной системой виде	-
5.2.	Дополнительные сведения о местоположении	-
6.	Иные сведения	-

3. Пояснения к сведениям об объекте недвижимости с кадастровым номером 53:23:0000000:10582 :

1.	-

Описание местоположения зданий, сооружений, объектов незавершенного строительства на земельном участке

1. Сведения о характерных точках контура объекта недвижимости с кадастровым номером : 53:23:0000000:10198 :

Система координат МСК-53, зона 2 **Зона № 2**

Обозначение характерных точек контура	Содержатся в Едином государственном реестре недвижимости			Определены в ходе выполнения комплексных кадастровых работ			Метод определения координат	Формулы, примененные для расчета средней квадратической погрешности определения координат характерных точек (Mt), м, с подставленными в такие формулы значениями и итоговые (вычисленные) значения Mt, м
	Координаты, м		Радиус, м	Координаты, м		Радиус, м		
	X	Y	R	X	Y	R		
1	2	3	4	5	6	7	8	9
н402О	-	-	-	581892.10	2177620.75	-	Метод спутниковых геодезических измерений (определений)	Mt=√ Mx2+√My2 = 0,10
н401О	-	-	-	581890.87	2177626.72	-	Метод спутниковых геодезических измерений (определений)	Mt=√ Mx2+√My2 = 0,10
н430О	-	-	-	581887.20	2177625.97	-	Метод спутниковых геодезических измерений (определений)	Mt=√ Mx2+√My2 = 0,10
н1279О	-	-	-	581888.34	2177619.99	-	Метод спутниковых геодезических измерений (определений)	Mt=√ Mx2+√My2 = 0,10
н402О	-	-	-	581892.10	2177620.75	-	Метод спутниковых геодезических измерений (определений)	Mt=√ Mx2+√My2 = 0,10

2. Сведения о характеристиках объекта недвижимости с кадастровым номером : 53:23:0000000:10198 :

№ п/п	Наименование характеристики	Значение характеристики
1	2	3
1.	Вид объекта недвижимости	здание
2.	Ранее присвоенный государственный учетный номер (инвентарный) здания, сооружения, объекта незавершенного строительства	-
3.	Кадастровый номер земельного участка (земельных участков), в границах которого (которых) расположены здание, сооружение, объект незавершенного строительства	-

2. Сведения о характеристиках объекта недвижимости с кадастровым номером : 53:23:0000000:10198 :

№ п/п	Наименование характеристики	Значение характеристики
1	2	3
4.	Уникальный учетный номер кадастрового квартала, в границах которого расположены здание, сооружение, объект незавершенного строительства	53:23:8423302
5.	Адрес здания, сооружения, объекта незавершенного строительства	Российская Федерация, Новгородская область, город Великий Новгород, территория Гск Искра, городской округ Великий Новгород, гараж 175
5.1.	Сведения о местоположении здания, сооружения, объекта незавершенного строительства (при отсутствии адреса) в структурированном в соответствии с федеральной информационной адресной системой виде	-
5.2.	Дополнительные сведения о местоположении	-
6.	Иные сведения	-

3. Пояснения к сведениям об объекте недвижимости с кадастровым номером 53:23:0000000:10198 :

1.	-

Описание местоположения зданий, сооружений, объектов незавершенного строительства на земельном участке

1. Сведения о характерных точках контура объекта недвижимости с кадастровым номером : 53:23:8423302:1561 :

Система координат МСК-53, зона 2 **Зона № 2**

Обозначение характерных точек контура	Содержатся в Едином государственном реестре недвижимости			Определены в ходе выполнения комплексных кадастровых работ			Метод определения координат	Формулы, примененные для расчета средней квадратической погрешности определения координат характерных точек (Mt), м, с подставленными в такие формулы значениями и итоговые (вычисленные) значения Mt, м
	Координаты, м		Радиус, м	Координаты, м		Радиус, м		
	X	Y	R	X	Y	R		
1	2	3	4	5	6	7	8	9
н403О	-	-	-	581884.65	2177619.29	-	Метод спутниковых геодезических измерений (определений)	Mt=√ Mx2+√My2 = 0,10
н404О	-	-	-	581883.50	2177625.20	-	Метод спутниковых геодезических измерений (определений)	Mt=√ Mx2+√My2 = 0,10
н405О	-	-	-	581883.19	2177625.15	-	Метод спутниковых геодезических измерений (определений)	Mt=√ Mx2+√My2 = 0,10
н406О	-	-	-	581879.89	2177624.52	-	Метод спутниковых геодезических измерений (определений)	Mt=√ Mx2+√My2 = 0,10
н407О	-	-	-	581879.64	2177624.48	-	Метод спутниковых геодезических измерений (определений)	Mt=√ Mx2+√My2 = 0,10
н408О	-	-	-	581880.82	2177618.52	-	Метод спутниковых геодезических измерений (определений)	Mt=√ Mx2+√My2 = 0,10
н403О	-	-	-	581884.65	2177619.29	-	Метод спутниковых геодезических измерений (определений)	Mt=√ Mx2+√My2 = 0,10

2. Сведения о характеристиках объекта недвижимости с кадастровым номером : 53:23:8423302:1561 :

№ п/п	Наименование характеристики	Значение характеристики
1	2	3
1.	Вид объекта недвижимости	здание
2.	Ранее присвоенный государственный учетный номер (инвентарный) здания, сооружения, объекта незавершенного строительства	-
3.	Кадастровый номер земельного участка (земельных участков), в границах которого (которых) расположены здание, сооружение, объект незавершенного строительства	53:23:8423302:177
4.	Уникальный учетный номер кадастрового квартала, в границах которого расположены здание, сооружение, объект незавершенного строительства	53:23:8423302
5.	Адрес здания, сооружения, объекта незавершенного строительства	Российская Федерация, Новгородская область, город Великий Новгород, территория Гск Искра, городской округ Великий Новгород, гараж 177
5.1.	Сведения о местоположении здания, сооружения, объекта незавершенного строительства (при отсутствии адреса) в структурированном в соответствии с федеральной информационной адресной системой виде	-
5.2.	Дополнительные сведения о местоположении	-
6.	Иные сведения	-

3. Пояснения к сведениям об объекте недвижимости с кадастровым номером 53:23:8423302:1561 :

1.	-

Описание местоположения зданий, сооружений, объектов незавершенного строительства на земельном участке

1. Сведения о характерных точках контура объекта недвижимости с кадастровым номером : 53:23:8423302:1543 :

Система координат МСК-53, зона 2 **Зона № 2**

Обозначение характерных точек контура	Содержатся в Едином государственном реестре недвижимости			Определены в ходе выполнения комплексных кадастровых работ			Метод определения координат	Формулы, примененные для расчета средней квадратической погрешности определения координат характерных точек (Mt), м, с подставленными в такие формулы значениями и итоговые (вычисленные) значения Mt, м
	Координаты, м		Радиус, м	Координаты, м		Радиус, м		
	X	Y	R	X	Y	R		
1	2	3	4	5	6	7	8	9
н408О	-	-	-	581880.82	2177618.52	-	Метод спутниковых геодезических измерений (определений)	Mt=√ Mx2+√My2 = 0,10
н407О	-	-	-	581879.64	2177624.48	-	Метод спутниковых геодезических измерений (определений)	Mt=√ Mx2+√My2 = 0,10
н409О	-	-	-	581876.00	2177623.80	-	Метод спутниковых геодезических измерений (определений)	Mt=√ Mx2+√My2 = 0,10
н410О	-	-	-	581877.21	2177617.80	-	Метод спутниковых геодезических измерений (определений)	Mt=√ Mx2+√My2 = 0,10
н408О	-	-	-	581880.82	2177618.52	-	Метод спутниковых геодезических измерений (определений)	Mt=√ Mx2+√My2 = 0,10

2. Сведения о характеристиках объекта недвижимости с кадастровым номером : 53:23:8423302:1543 :

№ п/п	Наименование характеристики	Значение характеристики
1	2	3
1.	Вид объекта недвижимости	здание
2.	Ранее присвоенный государственный учетный номер (инвентарный) здания, сооружения, объекта незавершенного строительства	-
3.	Кадастровый номер земельного участка (земельных участков), в границах которого (которых) расположены здание, сооружение, объект незавершенного строительства	53:23:8423302:178

2. Сведения о характеристиках объекта недвижимости с кадастровым номером : 53:23:8423302:1543 :

№ п/п	Наименование характеристики	Значение характеристики
1	2	3
4.	Уникальный учетный номер кадастрового квартала, в границах которого расположены здание, сооружение, объект незавершенного строительства	53:23:8423302
5.	Адрес здания, сооружения, объекта незавершенного строительства	Российская Федерация, Новгородская область, город Великий Новгород, территория Гск Искра, городской округ Великий Новгород, гараж 178
5.1.	Сведения о местоположении здания, сооружения, объекта незавершенного строительства (при отсутствии адреса) в структурированном в соответствии с федеральной информационной адресной системой виде	-
5.2.	Дополнительные сведения о местоположении	-
6.	Иные сведения	-

3. Пояснения к сведениям об объекте недвижимости с кадастровым номером 53:23:8423302:1543 :

1.	-

Описание местоположения зданий, сооружений, объектов незавершенного строительства на земельном участке

1. Сведения о характерных точках контура объекта недвижимости с кадастровым номером : 53:23:8423302:1539 :

Система координат МСК-53, зона 2 **Зона № 2**

Обозначение характерных точек контура	Содержатся в Едином государственном реестре недвижимости			Определены в ходе выполнения комплексных кадастровых работ			Метод определения координат	Формулы, примененные для расчета средней квадратической погрешности определения координат характерных точек (Mt), м, с подставленными в такие формулы значениями и итоговые (вычисленные) значения Mt, м
	Координаты, м		Радиус, м	Координаты, м		Радиус, м		
	X	Y	R	X	Y	R		
1	2	3	4	5	6	7	8	9
н410О	-	-	-	581877.21	2177617.80	-	Метод спутниковых геодезических измерений (определений)	Mt=√ Mx2+√My2 = 0,10
н409О	-	-	-	581876.00	2177623.80	-	Метод спутниковых геодезических измерений (определений)	Mt=√ Mx2+√My2 = 0,10
н411О	-	-	-	581872.25	2177622.98	-	Метод спутниковых геодезических измерений (определений)	Mt=√ Mx2+√My2 = 0,10
н412О	-	-	-	581871.95	2177622.92	-	Метод спутниковых геодезических измерений (определений)	Mt=√ Mx2+√My2 = 0,10
н413О	-	-	-	581873.23	2177616.94	-	Метод спутниковых геодезических измерений (определений)	Mt=√ Mx2+√My2 = 0,10
н410О	-	-	-	581877.21	2177617.80	-	Метод спутниковых геодезических измерений (определений)	Mt=√ Mx2+√My2 = 0,10

2. Сведения о характеристиках объекта недвижимости с кадастровым номером : 53:23:8423302:1539 :

№ п/п	Наименование характеристики	Значение характеристики
1	2	3
1.	Вид объекта недвижимости	здание
2.	Ранее присвоенный государственный учетный номер (инвентарный) здания, сооружения, объекта незавершенного строительства	-

2. Сведения о характеристиках объекта недвижимости
с кадастровым номером : 53:23:8423302:1539 :

№ п/п	Наименование характеристики	Значение характеристики
1	2	3
3.	Кадастровый номер земельного участка (земельных участков), в границах которого (которых) расположены здание, сооружение, объект незавершенного строительства	53:23:8423302:179
4.	Уникальный учетный номер кадастрового квартала, в границах которого расположены здание, сооружение, объект незавершенного строительства	53:23:8423302
5.	Адрес здания, сооружения, объекта незавершенного строительства	Российская Федерация, Новгородская область, город Великий Новгород, территория Гск Искра, городской округ Великий Новгород, гараж 179
5.1.	Сведения о местоположении здания, сооружения, объекта незавершенного строительства (при отсутствии адреса) в структурированном в соответствии с федеральной информационной адресной системой виде	-
5.2.	Дополнительные сведения о местоположении	-
6.	Иные сведения	-

3. Пояснения к сведениям об объекте недвижимости с кадастровым номером 53:23:8423302:1539 :

1.	-

Описание местоположения зданий, сооружений, объектов незавершенного строительства на земельном участке

1. Сведения о характерных точках контура объекта недвижимости с кадастровым номером : 53:23:0000000:10584 :

Система координат МСК-53, зона 2 **Зона № 2**

Обозначение характерных точек контура	Содержатся в Едином государственном реестре недвижимости			Определены в ходе выполнения комплексных кадастровых работ			Метод определения координат	Формулы, примененные для расчета средней квадратической погрешности определения координат характерных точек (Mt), м, с подставленными в такие формулы значениями и итоговые (вычисленные) значения Mt, м
	Координаты, м		Радиус, м	Координаты, м		Радиус, м		
	X	Y	R	X	Y	R		
1	2	3	4	5	6	7	8	9
н413О	-	-	-	581873.23	2177616.94	-	Метод спутниковых геодезических измерений (определений)	Mt=√ Mx2+√My2 = 0,10
н412О	-	-	-	581871.95	2177622.92	-	Метод спутниковых геодезических измерений (определений)	Mt=√ Mx2+√My2 = 0,10
н414О	-	-	-	581868.30	2177622.18	-	Метод спутниковых геодезических измерений (определений)	Mt=√ Mx2+√My2 = 0,10
н415О	-	-	-	581869.53	2177616.15	-	Метод спутниковых геодезических измерений (определений)	Mt=√ Mx2+√My2 = 0,10
н413О	-	-	-	581873.23	2177616.94	-	Метод спутниковых геодезических измерений (определений)	Mt=√ Mx2+√My2 = 0,10

2. Сведения о характеристиках объекта недвижимости с кадастровым номером : 53:23:0000000:10584 :

№ п/п	Наименование характеристики	Значение характеристики
1	2	3
1.	Вид объекта недвижимости	здание
2.	Ранее присвоенный государственный учетный номер (инвентарный) здания, сооружения, объекта незавершенного строительства	-
3.	Кадастровый номер земельного участка (земельных участков), в границах которого (которых) расположены здание, сооружение, объект незавершенного строительства	53:23:8423302:180

2. Сведения о характеристиках объекта недвижимости с кадастровым номером : 53:23:0000000:10584 :

№ п/п	Наименование характеристики	Значение характеристики
1	2	3
4.	Уникальный учетный номер кадастрового квартала, в границах которого расположены здание, сооружение, объект незавершенного строительства	53:23:8423302
5.	Адрес здания, сооружения, объекта незавершенного строительства	Российская Федерация, Новгородская область, город Великий Новгород, территория Гск Искра, городской округ Великий Новгород, гараж 180
5.1.	Сведения о местоположении здания, сооружения, объекта незавершенного строительства (при отсутствии адреса) в структурированном в соответствии с федеральной информационной адресной системой виде	-
5.2.	Дополнительные сведения о местоположении	-
6.	Иные сведения	-

3. Пояснения к сведениям об объекте недвижимости с кадастровым номером 53:23:0000000:10584 :

1.	-

Описание местоположения зданий, сооружений, объектов незавершенного строительства на земельном участке

1. Сведения о характерных точках контура объекта недвижимости с кадастровым номером : 53:23:8423302:2112 :

Система координат МСК-53, зона 2 **Зона № 2**

Обозначение характерных точек контура	Содержатся в Едином государственном реестре недвижимости			Определены в ходе выполнения комплексных кадастровых работ			Метод определения координат	Формулы, примененные для расчета средней квадратической погрешности определения координат характерных точек (Mt), м, с подставленными в такие формулы значениями и итоговые (вычисленные) значения Mt, м
	Координаты, м		Радиус, м	Координаты, м		Радиус, м		
	X	Y	R	X	Y	R		
1	2	3	4	5	6	7	8	9
н415О	-	-	-	581869.53	2177616.15	-	Метод спутниковых геодезических измерений (определений)	Mt=√ Mx2+√My2 = 0,10
н414О	-	-	-	581868.30	2177622.18	-	Метод спутниковых геодезических измерений (определений)	Mt=√ Mx2+√My2 = 0,10
н416О	-	-	-	581864.73	2177621.45	-	Метод спутниковых геодезических измерений (определений)	Mt=√ Mx2+√My2 = 0,10
н417О	-	-	-	581864.55	2177621.42	-	Метод спутниковых геодезических измерений (определений)	Mt=√ Mx2+√My2 = 0,10
н418О	-	-	-	581865.75	2177615.38	-	Метод спутниковых геодезических измерений (определений)	Mt=√ Mx2+√My2 = 0,10
н415О	-	-	-	581869.53	2177616.15	-	Метод спутниковых геодезических измерений (определений)	Mt=√ Mx2+√My2 = 0,10

2. Сведения о характеристиках объекта недвижимости с кадастровым номером : 53:23:8423302:2112 :

№ п/п	Наименование характеристики	Значение характеристики
1	2	3
1.	Вид объекта недвижимости	здание
2.	Ранее присвоенный государственный учетный номер (инвентарный) здания, сооружения, объекта незавершенного строительства	-

2. Сведения о характеристиках объекта недвижимости
с кадастровым номером : 53:23:8423302:2112 :

№ п/п	Наименование характеристики	Значение характеристики
1	2	3
3.	Кадастровый номер земельного участка (земельных участков), в границах которого (которых) расположены здание, сооружение, объект незавершенного строительства	53:23:8423302:181
4.	Уникальный учетный номер кадастрового квартала, в границах которого расположены здание, сооружение, объект незавершенного строительства	53:23:8423302
5.	Адрес здания, сооружения, объекта незавершенного строительства	Российская Федерация, Новгородская область, город Великий Новгород, территория Гск Искра, городской округ Великий Новгород, гараж 181
5.1.	Сведения о местоположении здания, сооружения, объекта незавершенного строительства (при отсутствии адреса) в структурированном в соответствии с федеральной информационной адресной системой виде	-
5.2.	Дополнительные сведения о местоположении	-
6.	Иные сведения	-

3. Пояснения к сведениям об объекте недвижимости с кадастровым номером 53:23:8423302:2112 :

1.	-

Описание местоположения зданий, сооружений, объектов незавершенного строительства на земельном участке

1. Сведения о характерных точках контура объекта недвижимости с кадастровым номером : 53:23:8423302:1562 :

Система координат МСК-53, зона 2 **Зона № 2**

Обозначение характерных точек контура	Содержатся в Едином государственном реестре недвижимости			Определены в ходе выполнения комплексных кадастровых работ			Метод определения координат	Формулы, примененные для расчета средней квадратической погрешности определения координат характерных точек (Mt), м, с подставленными в такие формулы значениями и итоговые (вычисленные) значения Mt, м
	Координаты, м		Радиус, м	Координаты, м		Радиус, м		
	X	Y	R	X	Y	R		
1	2	3	4	5	6	7	8	9
н418О	-	-	-	581865.75	2177615.38	-	Метод спутниковых геодезических измерений (определений)	Mt=√ Mx2+√My2 = 0,10
н417О	-	-	-	581864.55	2177621.42	-	Метод спутниковых геодезических измерений (определений)	Mt=√ Mx2+√My2 = 0,10
н419О	-	-	-	581860.28	2177620.55	-	Метод спутниковых геодезических измерений (определений)	Mt=√ Mx2+√My2 = 0,10
н420О	-	-	-	581861.48	2177614.53	-	Метод спутниковых геодезических измерений (определений)	Mt=√ Mx2+√My2 = 0,10
н418О	-	-	-	581865.75	2177615.38	-	Метод спутниковых геодезических измерений (определений)	Mt=√ Mx2+√My2 = 0,10

2. Сведения о характеристиках объекта недвижимости с кадастровым номером : 53:23:8423302:1562 :

№ п/п	Наименование характеристики	Значение характеристики
1	2	3
1.	Вид объекта недвижимости	здание
2.	Ранее присвоенный государственный учетный номер (инвентарный) здания, сооружения, объекта незавершенного строительства	-
3.	Кадастровый номер земельного участка (земельных участков), в границах которого (которых) расположены здание, сооружение, объект незавершенного строительства	53:23:8423302:182

2. Сведения о характеристиках объекта недвижимости с кадастровым номером : 53:23:8423302:1562 :

№ п/п	Наименование характеристики	Значение характеристики
1	2	3
4.	Уникальный учетный номер кадастрового квартала, в границах которого расположены здание, сооружение, объект незавершенного строительства	53:23:8423302
5.	Адрес здания, сооружения, объекта незавершенного строительства	Российская Федерация, Новгородская область, город Великий Новгород, территория Гск Искра, городской округ Великий Новгород, гараж 182
5.1.	Сведения о местоположении здания, сооружения, объекта незавершенного строительства (при отсутствии адреса) в структурированном в соответствии с федеральной информационной адресной системой виде	-
5.2.	Дополнительные сведения о местоположении	-
6.	Иные сведения	-

3. Пояснения к сведениям об объекте недвижимости с кадастровым номером 53:23:8423302:1562 :

1.	-

Описание местоположения зданий, сооружений, объектов незавершенного строительства на земельном участке

1. Сведения о характерных точках контура объекта недвижимости с кадастровым номером : 53:23:0000000:10521 :

Система координат МСК-53, зона 2 **Зона № 2**

Обозначение характерных точек контура	Содержатся в Едином государственном реестре недвижимости			Определены в ходе выполнения комплексных кадастровых работ			Метод определения координат	Формулы, примененные для расчета средней квадратической погрешности определения координат характерных точек (Mt), м, с подставленными в такие формулы значениями и итоговые (вычисленные) значения Mt, м
	Координаты, м		Радиус, м	Координаты, м		Радиус, м		
	X	Y	R	X	Y	R		
1	2	3	4	5	6	7	8	9
н390О	-	-	-	581911.17	2177630.80	-	Метод спутниковых геодезических измерений (определений)	Mt=√ Mx2+√My2 = 0,10
н423О	-	-	-	581909.84	2177636.91	-	Метод спутниковых геодезических измерений (определений)	Mt=√ Mx2+√My2 = 0,10
н424О	-	-	-	581906.63	2177636.30	-	Метод спутниковых геодезических измерений (определений)	Mt=√ Mx2+√My2 = 0,10
н391О	-	-	-	581907.84	2177630.14	-	Метод спутниковых геодезических измерений (определений)	Mt=√ Mx2+√My2 = 0,10
н390О	-	-	-	581911.17	2177630.80	-	Метод спутниковых геодезических измерений (определений)	Mt=√ Mx2+√My2 = 0,10

2. Сведения о характеристиках объекта недвижимости с кадастровым номером : 53:23:0000000:10521 :

№ п/п	Наименование характеристики	Значение характеристики
1	2	3
1.	Вид объекта недвижимости	здание
2.	Ранее присвоенный государственный учетный номер (инвентарный) здания, сооружения, объекта незавершенного строительства	-
3.	Кадастровый номер земельного участка (земельных участков), в границах которого (которых) расположены здание, сооружение, объект незавершенного строительства	53:23:8423302:184

2. Сведения о характеристиках объекта недвижимости с кадастровым номером : 53:23:0000000:10521 :

№ п/п	Наименование характеристики	Значение характеристики
1	2	3
4.	Уникальный учетный номер кадастрового квартала, в границах которого расположены здание, сооружение, объект незавершенного строительства	53:23:8423302
5.	Адрес здания, сооружения, объекта незавершенного строительства	Российская Федерация, Новгородская область, город Великий Новгород, территория Гск Искра, городской округ Великий Новгород, гараж 184
5.1.	Сведения о местоположении здания, сооружения, объекта незавершенного строительства (при отсутствии адреса) в структурированном в соответствии с федеральной информационной адресной системой виде	-
5.2.	Дополнительные сведения о местоположении	-
6.	Иные сведения	-

3. Пояснения к сведениям об объекте недвижимости с кадастровым номером 53:23:0000000:10521 :

1.	-

Описание местоположения зданий, сооружений, объектов незавершенного строительства на земельном участке

1. Сведения о характерных точках контура объекта недвижимости с кадастровым номером : 53:23:8423302:1538 :

Система координат МСК-53, зона 2 **Зона № 2**

Обозначение характерных точек контура	Содержатся в Едином государственном реестре недвижимости			Определены в ходе выполнения комплексных кадастровых работ			Метод определения координат	Формулы, примененные для расчета средней квадратической погрешности определения координат характерных точек (Mt), м, с подставленными в такие формулы значениями и итоговые (вычисленные) значения Mt, м
	Координаты, м		Радиус, м	Координаты, м		Радиус, м		
	X	Y	R	X	Y	R		
1	2	3	4	5	6	7	8	9
н394О	-	-	-	581904.39	2177629.46	-	Метод спутниковых геодезических измерений (определений)	Mt=√ Mx2+√My2 = 0,10
н425О	-	-	-	581903.17	2177635.61	-	Метод спутниковых геодезических измерений (определений)	Mt=√ Mx2+√My2 = 0,10
н426О	-	-	-	581899.80	2177634.95	-	Метод спутниковых геодезических измерений (определений)	Mt=√ Mx2+√My2 = 0,10
н395О	-	-	-	581901.01	2177628.79	-	Метод спутниковых геодезических измерений (определений)	Mt=√ Mx2+√My2 = 0,10
н394О	-	-	-	581904.39	2177629.46	-	Метод спутниковых геодезических измерений (определений)	Mt=√ Mx2+√My2 = 0,10

2. Сведения о характеристиках объекта недвижимости с кадастровым номером : 53:23:8423302:1538 :

№ п/п	Наименование характеристики	Значение характеристики
1	2	3
1.	Вид объекта недвижимости	здание
2.	Ранее присвоенный государственный учетный номер (инвентарный) здания, сооружения, объекта незавершенного строительства	-
3.	Кадастровый номер земельного участка (земельных участков), в границах которого (которых) расположены здание, сооружение, объект незавершенного строительства	53:23:8423302:186

2. Сведения о характеристиках объекта недвижимости с кадастровым номером : 53:23:8423302:1538 :

№ п/п	Наименование характеристики	Значение характеристики
1	2	3
4.	Уникальный учетный номер кадастрового квартала, в границах которого расположены здание, сооружение, объект незавершенного строительства	53:23:8423302
5.	Адрес здания, сооружения, объекта незавершенного строительства	Российская Федерация, Новгородская область, город Великий Новгород, территория Гск Искра, городской округ Великий Новгород, гараж 186
5.1.	Сведения о местоположении здания, сооружения, объекта незавершенного строительства (при отсутствии адреса) в структурированном в соответствии с федеральной информационной адресной системой виде	-
5.2.	Дополнительные сведения о местоположении	-
6.	Иные сведения	-

3. Пояснения к сведениям об объекте недвижимости с кадастровым номером 53:23:8423302:1538 :

1.	-

Описание местоположения зданий, сооружений, объектов незавершенного строительства на земельном участке

1. Сведения о характерных точках контура объекта недвижимости с кадастровым номером : 53:23:8423302:1855 :

Система координат МСК-53, зона 2 **Зона № 2**

Обозначение характерных точек контура	Содержатся в Едином государственном реестре недвижимости			Определены в ходе выполнения комплексных кадастровых работ			Метод определения координат	Формулы, примененные для расчета средней квадратической погрешности определения координат характерных точек (Mt), м, с подставленными в такие формулы значениями и итоговые (вычисленные) значения Mt, м
	Координаты, м		Радиус, м	Координаты, м		Радиус, м		
	X	Y	R	X	Y	R		
1	2	3	4	5	6	7	8	9
н397О	-	-	-	581897.61	2177628.08	-	Метод спутниковых геодезических измерений (определений)	Mt=√ Mx2+√My2 = 0,10
н427О	-	-	-	581896.44	2177634.33	-	Метод спутниковых геодезических измерений (определений)	Mt=√ Mx2+√My2 = 0,10
н428О	-	-	-	581892.93	2177633.69	-	Метод спутниковых геодезических измерений (определений)	Mt=√ Mx2+√My2 = 0,10
н400О	-	-	-	581894.24	2177627.43	-	Метод спутниковых геодезических измерений (определений)	Mt=√ Mx2+√My2 = 0,10
н397О	-	-	-	581897.61	2177628.08	-	Метод спутниковых геодезических измерений (определений)	Mt=√ Mx2+√My2 = 0,10

2. Сведения о характеристиках объекта недвижимости с кадастровым номером : 53:23:8423302:1855 :

№ п/п	Наименование характеристики	Значение характеристики
1	2	3
1.	Вид объекта недвижимости	здание
2.	Ранее присвоенный государственный учетный номер (инвентарный) здания, сооружения, объекта незавершенного строительства	-
3.	Кадастровый номер земельного участка (земельных участков), в границах которого (которых) расположены здание, сооружение, объект незавершенного строительства	53:23:8423302:188

2. Сведения о характеристиках объекта недвижимости с кадастровым номером : 53:23:8423302:1855 :

№ п/п	Наименование характеристики	Значение характеристики
1	2	3
4.	Уникальный учетный номер кадастрового квартала, в границах которого расположены здание, сооружение, объект незавершенного строительства	53:23:8423302
5.	Адрес здания, сооружения, объекта незавершенного строительства	Российская Федерация, Новгородская область, город Великий Новгород, территория Гск Искра, городской округ Великий Новгород, гараж 188
5.1.	Сведения о местоположении здания, сооружения, объекта незавершенного строительства (при отсутствии адреса) в структурированном в соответствии с федеральной информационной адресной системой виде	-
5.2.	Дополнительные сведения о местоположении	-
6.	Иные сведения	-

3. Пояснения к сведениям об объекте недвижимости с кадастровым номером 53:23:8423302:1855 :

1.	-

Описание местоположения зданий, сооружений, объектов незавершенного строительства на земельном участке

1. Сведения о характерных точках контура объекта недвижимости с кадастровым номером : 53:23:8423302:2360 :

Система координат МСК-53, зона 2 **Зона № 2**

Обозначение характерных точек контура	Содержатся в Едином государственном реестре недвижимости			Определены в ходе выполнения комплексных кадастровых работ			Метод определения координат	Формулы, примененные для расчета средней квадратической погрешности определения координат характерных точек (Mt), м, с подставленными в такие формулы значениями и итоговые (вычисленные) значения Mt, м
	Координаты, м		Радиус, м	Координаты, м		Радиус, м		
	X	Y	R	X	Y	R		
1	2	3	4	5	6	7	8	9
н430О	-	-	-	581887.20	2177625.97	-	Метод спутниковых геодезических измерений (определений)	Mt=√ Mx2+√My2 = 0,10
н431О	-	-	-	581886.00	2177632.23	-	Метод спутниковых геодезических измерений (определений)	Mt=√ Mx2+√My2 = 0,10
н432О	-	-	-	581881.98	2177631.59	-	Метод спутниковых геодезических измерений (определений)	Mt=√ Mx2+√My2 = 0,10
н405О	-	-	-	581883.19	2177625.15	-	Метод спутниковых геодезических измерений (определений)	Mt=√ Mx2+√My2 = 0,10
н404О	-	-	-	581883.50	2177625.20	-	Метод спутниковых геодезических измерений (определений)	Mt=√ Mx2+√My2 = 0,10
н430О	-	-	-	581887.20	2177625.97	-	Метод спутниковых геодезических измерений (определений)	Mt=√ Mx2+√My2 = 0,10

2. Сведения о характеристиках объекта недвижимости с кадастровым номером : 53:23:8423302:2360 :

№ п/п	Наименование характеристики	Значение характеристики
1	2	3
1.	Вид объекта недвижимости	здание
2.	Ранее присвоенный государственный учетный номер (инвентарный) здания, сооружения, объекта незавершенного строительства	-

2. Сведения о характеристиках объекта недвижимости с кадастровым номером : 53:23:8423302:2360 :

№ п/п	Наименование характеристики	Значение характеристики
1	2	3
3.	Кадастровый номер земельного участка (земельных участков), в границах которого (которых) расположены здание, сооружение, объект незавершенного строительства	53:23:8423302:191
4.	Уникальный учетный номер кадастрового квартала, в границах которого расположены здание, сооружение, объект незавершенного строительства	53:23:8423302
5.	Адрес здания, сооружения, объекта незавершенного строительства	Российская Федерация, Новгородская область, город Великий Новгород, территория Гск Искра, городской округ Великий Новгород, гараж 191
5.1.	Сведения о местоположении здания, сооружения, объекта незавершенного строительства (при отсутствии адреса) в структурированном в соответствии с федеральной информационной адресной системой виде	-
5.2.	Дополнительные сведения о местоположении	-
6.	Иные сведения	-

3. Пояснения к сведениям об объекте недвижимости с кадастровым номером 53:23:8423302:2360 :

1.	-

Описание местоположения зданий, сооружений, объектов незавершенного строительства на земельном участке

1. Сведения о характерных точках контура объекта недвижимости с кадастровым номером : 53:23:8423302:2040 :

Система координат МСК-53, зона 2 **Зона № 2**

Обозначение характерных точек контура	Содержатся в Едином государственном реестре недвижимости			Определены в ходе выполнения комплексных кадастровых работ			Метод определения координат	Формулы, примененные для расчета средней квадратической погрешности определения координат характерных точек (Mt), м, с подставленными в такие формулы значениями и итоговые (вычисленные) значения Mt, м
	Координаты, м		Радиус, м	Координаты, м		Радиус, м		
	X	Y	R	X	Y	R		
1	2	3	4	5	6	7	8	9
н406О	-	-	-	581879.89	2177624.52	-	Метод спутниковых геодезических измерений (определений)	Mt=√ Mx2+√My2 = 0,10
н433О	-	-	-	581878.68	2177630.97	-	Метод спутниковых геодезических измерений (определений)	Mt=√ Mx2+√My2 = 0,10
н434О	-	-	-	581874.73	2177630.23	-	Метод спутниковых геодезических измерений (определений)	Mt=√ Mx2+√My2 = 0,10
н409О	-	-	-	581876.00	2177623.80	-	Метод спутниковых геодезических измерений (определений)	Mt=√ Mx2+√My2 = 0,10
н407О	-	-	-	581879.64	2177624.48	-	Метод спутниковых геодезических измерений (определений)	Mt=√ Mx2+√My2 = 0,10
н406О	-	-	-	581879.89	2177624.52	-	Метод спутниковых геодезических измерений (определений)	Mt=√ Mx2+√My2 = 0,10

2. Сведения о характеристиках объекта недвижимости с кадастровым номером : 53:23:8423302:2040 :

№ п/п	Наименование характеристики	Значение характеристики
1	2	3
1.	Вид объекта недвижимости	здание
2.	Ранее присвоенный государственный учетный номер (инвентарный) здания, сооружения, объекта незавершенного строительства	-

2. Сведения о характеристиках объекта недвижимости
с кадастровым номером : 53:23:8423302:2040 :

№ п/п	Наименование характеристики	Значение характеристики
1	2	3
3.	Кадастровый номер земельного участка (земельных участков), в границах которого (которых) расположены здание, сооружение, объект незавершенного строительства	53:23:8423302:193
4.	Уникальный учетный номер кадастрового квартала, в границах которого расположены здание, сооружение, объект незавершенного строительства	53:23:8423302
5.	Адрес здания, сооружения, объекта незавершенного строительства	Российская Федерация, Новгородская область, город Великий Новгород, территория Гск Искра, городской округ Великий Новгород, гараж 193
5.1.	Сведения о местоположении здания, сооружения, объекта незавершенного строительства (при отсутствии адреса) в структурированном в соответствии с федеральной информационной адресной системой виде	-
5.2.	Дополнительные сведения о местоположении	-
6.	Иные сведения	-

3. Пояснения к сведениям об объекте недвижимости с кадастровым номером 53:23:8423302:2040 :

1.	-

Описание местоположения зданий, сооружений, объектов незавершенного строительства на земельном участке

1. Сведения о характерных точках контура объекта недвижимости с кадастровым номером : 53:23:8423302:1852 :

Система координат МСК-53, зона 2 **Зона № 2**

Обозначение характерных точек контура	Содержатся в Едином государственном реестре недвижимости			Определены в ходе выполнения комплексных кадастровых работ			Метод определения координат	Формулы, примененные для расчета средней квадратической погрешности определения координат характерных точек (Mt), м, с подставленными в такие формулы значениями и итоговые (вычисленные) значения Mt, м
	Координаты, м		Радиус, м	Координаты, м		Радиус, м		
	X	Y	R	X	Y	R		
1	2	3	4	5	6	7	8	9
н414О	-	-	-	581868.30	2177622.18	-	Метод спутниковых геодезических измерений (определений)	Mt=√ Mx2+√My2 = 0,10
н438О	-	-	-	581867.23	2177627.92	-	Метод спутниковых геодезических измерений (определений)	Mt=√ Mx2+√My2 = 0,10
н439О	-	-	-	581867.07	2177628.74	-	Метод спутниковых геодезических измерений (определений)	Mt=√ Mx2+√My2 = 0,10
н440О	-	-	-	581863.51	2177628.06	-	Метод спутниковых геодезических измерений (определений)	Mt=√ Mx2+√My2 = 0,10
н441О	-	-	-	581863.84	2177626.28	-	Метод спутниковых геодезических измерений (определений)	Mt=√ Mx2+√My2 = 0,10
н416О	-	-	-	581864.73	2177621.45	-	Метод спутниковых геодезических измерений (определений)	Mt=√ Mx2+√My2 = 0,10
н414О	-	-	-	581868.30	2177622.18	-	Метод спутниковых геодезических измерений (определений)	Mt=√ Mx2+√My2 = 0,10

2. Сведения о характеристиках объекта недвижимости с кадастровым номером : 53:23:8423302:1852 :

№ п/п	Наименование характеристики	Значение характеристики
1	2	3
1.	Вид объекта недвижимости	здание
2.	Ранее присвоенный государственный учетный номер (инвентарный) здания, сооружения, объекта незавершенного строительства	-
3.	Кадастровый номер земельного участка (земельных участков), в границах которого (которых) расположены здание, сооружение, объект незавершенного строительства	53:23:8423302:196
4.	Уникальный учетный номер кадастрового квартала, в границах которого расположены здание, сооружение, объект незавершенного строительства	53:23:8423302
5.	Адрес здания, сооружения, объекта незавершенного строительства	Российская Федерация, Новгородская область, город Великий Новгород, территория Гск Искра, городской округ Великий Новгород, гараж 196
5.1.	Сведения о местоположении здания, сооружения, объекта незавершенного строительства (при отсутствии адреса) в структурированном в соответствии с федеральной информационной адресной системой виде	-
5.2.	Дополнительные сведения о местоположении	-
6.	Иные сведения	-

3. Пояснения к сведениям об объекте недвижимости с кадастровым номером 53:23:8423302:1852 :

1.	-

Описание местоположения зданий, сооружений, объектов незавершенного строительства на земельном участке

1. Сведения о характерных точках контура объекта недвижимости с кадастровым номером : 53:23:8423302:1851 :

Система координат МСК-53, зона 2 **Зона № 2**

Обозначение характерных точек контура	Содержатся в Едином государственном реестре недвижимости			Определены в ходе выполнения комплексных кадастровых работ			Метод определения координат	Формулы, примененные для расчета средней квадратической погрешности определения координат характерных точек (Mt), м, с подставленными в такие формулы значениями и итоговые (вычисленные) значения Mt, м
	Координаты, м		Радиус, м	Координаты, м		Радиус, м		
	X	Y	R	X	Y	R		
1	2	3	4	5	6	7	8	9
н416О	-	-	-	581864.73	2177621.45	-	Метод спутниковых геодезических измерений (определений)	Mt=√ Mx2+√My2 = 0,10
н441О	-	-	-	581863.84	2177626.28	-	Метод спутниковых геодезических измерений (определений)	Mt=√ Mx2+√My2 = 0,10
н440О	-	-	-	581863.51	2177628.06	-	Метод спутниковых геодезических измерений (определений)	Mt=√ Mx2+√My2 = 0,10
н1280О	-	-	-	581858.92	2177627.21	-	Метод спутниковых геодезических измерений (определений)	Mt=√ Mx2+√My2 = 0,10
н442О	-	-	-	581859.25	2177625.43	-	Метод спутниковых геодезических измерений (определений)	Mt=√ Mx2+√My2 = 0,10
н443О	-	-	-	581860.17	2177620.53	-	Метод спутниковых геодезических измерений (определений)	Mt=√ Mx2+√My2 = 0,10
н419О	-	-	-	581860.28	2177620.55	-	Метод спутниковых геодезических измерений (определений)	Mt=√ Mx2+√My2 = 0,10
н417О	-	-	-	581864.55	2177621.42	-	Метод спутниковых геодезических измерений (определений)	Mt=√ Mx2+√My2 = 0,10

1. Сведения о характерных точках контура объекта недвижимости с кадастровым номером : 53:23:8423302:1851 :

Система координат МСК-53, зона 2 **Зона № 2**

Обозначение характерных точек контура	Содержатся в Едином государственном реестре недвижимости			Определены в ходе выполнения комплексных кадастровых работ			Метод определения координат	Формулы, примененные для расчета средней квадратической погрешности определения координат характерных точек (Mt), м, с подставленными в такие формулы значениями и итоговые (вычисленные) значения Mt, м
	Координаты, м		Радиус, м	Координаты, м		Радиус, м		
	X	Y	R	X	Y	R		
1	2	3	4	5	6	7	8	9
н416О	-	-	-	581864.73	2177621.45	-	Метод спутниковых геодезических измерений (определений)	Mt=√ Mx2+√My2 = 0,10

2. Сведения о характеристиках объекта недвижимости с кадастровым номером : 53:23:8423302:1851 :

№ п/п	Наименование характеристики	Значение характеристики
1	2	3
1.	Вид объекта недвижимости	здание
2.	Ранее присвоенный государственный учетный номер (инвентарный) здания, сооружения, объекта незавершенного строительства	-
3.	Кадастровый номер земельного участка (земельных участков), в границах которого (которых) расположены здание, сооружение, объект незавершенного строительства	53:23:8423302:197
4.	Уникальный учетный номер кадастрового квартала, в границах которого расположены здание, сооружение, объект незавершенного строительства	53:23:8423302
5.	Адрес здания, сооружения, объекта незавершенного строительства	Российская Федерация, Новгородская область, город Великий Новгород, территория Гск Искра, городской округ Великий Новгород, гараж 197
5.1.	Сведения о местоположении здания, сооружения, объекта незавершенного строительства (при отсутствии адреса) в структурированном в соответствии с федеральной информационной адресной системой виде	-
5.2.	Дополнительные сведения о местоположении	-
6.	Иные сведения	-

3. Пояснения к сведениям об объекте недвижимости с кадастровым номером 53:23:8423302:1851 :

1.	-

Описание местоположения зданий, сооружений, объектов незавершенного строительства на земельном участке

1. Сведения о характерных точках контура объекта недвижимости с кадастровым номером : 53:23:8423302:1407 :

Система координат МСК-53, зона 2 **Зона № 2**

Обозначение характерных точек контура	Содержатся в Едином государственном реестре недвижимости			Определены в ходе выполнения комплексных кадастровых работ			Метод определения координат	Формулы, примененные для расчета средней квадратической погрешности определения координат характерных точек (Mt), м, с подставленными в такие формулы значениями и итоговые (вычисленные) значения Mt, м
	Координаты, м		Радиус, м	Координаты, м		Радиус, м		
	X	Y	R	X	Y	R		
1	2	3	4	5	6	7	8	9
н450О	-	-	-	581904.23	2177645.67	-	Метод спутниковых геодезических измерений (определений)	Mt=√ Mx2+√My2 = 0,10
н449О	-	-	-	581902.87	2177651.97	-	Метод спутниковых геодезических измерений (определений)	Mt=√ Mx2+√My2 = 0,10
н451О	-	-	-	581902.58	2177651.91	-	Метод спутниковых геодезических измерений (определений)	Mt=√ Mx2+√My2 = 0,10
н452О	-	-	-	581899.30	2177651.22	-	Метод спутниковых геодезических измерений (определений)	Mt=√ Mx2+√My2 = 0,10
н453О	-	-	-	581900.67	2177645.00	-	Метод спутниковых геодезических измерений (определений)	Mt=√ Mx2+√My2 = 0,10
н450О	-	-	-	581904.23	2177645.67	-	Метод спутниковых геодезических измерений (определений)	Mt=√ Mx2+√My2 = 0,10

2. Сведения о характеристиках объекта недвижимости с кадастровым номером : 53:23:8423302:1407 :

№ п/п	Наименование характеристики	Значение характеристики
1	2	3
1.	Вид объекта недвижимости	здание
2.	Ранее присвоенный государственный учетный номер (инвентарный) здания, сооружения, объекта незавершенного строительства	-

2. Сведения о характеристиках объекта недвижимости
с кадастровым номером : 53:23:8423302:1407 :

№ п/п	Наименование характеристики	Значение характеристики
1	2	3
3.	Кадастровый номер земельного участка (земельных участков), в границах которого (которых) расположены здание, сооружение, объект незавершенного строительства	53:23:8423302:200
4.	Уникальный учетный номер кадастрового квартала, в границах которого расположены здание, сооружение, объект незавершенного строительства	53:23:8423302
5.	Адрес здания, сооружения, объекта незавершенного строительства	Российская Федерация, Новгородская область, город Великий Новгород, территория Гск Искра, городской округ Великий Новгород, гараж 200
5.1.	Сведения о местоположении здания, сооружения, объекта незавершенного строительства (при отсутствии адреса) в структурированном в соответствии с федеральной информационной адресной системой виде	-
5.2.	Дополнительные сведения о местоположении	-
6.	Иные сведения	-

3. Пояснения к сведениям об объекте недвижимости с кадастровым номером 53:23:8423302:1407 :

1.	-

Описание местоположения зданий, сооружений, объектов незавершенного строительства на земельном участке

1. Сведения о характерных точках контура объекта недвижимости с кадастровым номером : 53:23:8423302:1820 :

Система координат МСК-53, зона 2 **Зона № 2**

Обозначение характерных точек контура	Содержатся в Едином государственном реестре недвижимости			Определены в ходе выполнения комплексных кадастровых работ			Метод определения координат	Формулы, примененные для расчета средней квадратической погрешности определения координат характерных точек (Mt), м, с подставленными в такие формулы значениями и итоговые (вычисленные) значения Mt, м
	Координаты, м		Радиус, м	Координаты, м		Радиус, м		
	X	Y	R	X	Y	R		
1	2	3	4	5	6	7	8	9
н457О	-	-	-	581893.67	2177643.80	-	Метод спутниковых геодезических измерений (определений)	Mt=√ Mx2+√My2 = 0,10
н456О	-	-	-	581892.36	2177649.78	-	Метод спутниковых геодезических измерений (определений)	Mt=√ Mx2+√My2 = 0,10
н458О	-	-	-	581888.84	2177649.04	-	Метод спутниковых геодезических измерений (определений)	Mt=√ Mx2+√My2 = 0,10
н459О	-	-	-	581890.15	2177643.17	-	Метод спутниковых геодезических измерений (определений)	Mt=√ Mx2+√My2 = 0,10
н457О	-	-	-	581893.67	2177643.80	-	Метод спутниковых геодезических измерений (определений)	Mt=√ Mx2+√My2 = 0,10

2. Сведения о характеристиках объекта недвижимости с кадастровым номером : 53:23:8423302:1820 :

№ п/п	Наименование характеристики	Значение характеристики
1	2	3
1.	Вид объекта недвижимости	здание
2.	Ранее присвоенный государственный учетный номер (инвентарный) здания, сооружения, объекта незавершенного строительства	-
3.	Кадастровый номер земельного участка (земельных участков), в границах которого (которых) расположены здание, сооружение, объект незавершенного строительства	53:23:8423302:203

2. Сведения о характеристиках объекта недвижимости
с кадастровым номером : 53:23:8423302:1820 :

№ п/п	Наименование характеристики	Значение характеристики
1	2	3
4.	Уникальный учетный номер кадастрового квартала, в границах которого расположены здание, сооружение, объект незавершенного строительства	53:23:8423302
5.	Адрес здания, сооружения, объекта незавершенного строительства	-
5.1.	Сведения о местоположении здания, сооружения, объекта незавершенного строительства (при отсутствии адреса) в структурированном в соответствии с федеральной информационной адресной системой виде	Российская Федерация, Новгородская область, город Великий Новгород, территория Гск Искра, городской округ Великий Новгород, гараж 203
5.2.	Дополнительные сведения о местоположении	-
6.	Иные сведения	-

3. Пояснения к сведениям об объекте недвижимости с кадастровым номером 53:23:8423302:1820 :

1.	-

Описание местоположения зданий, сооружений, объектов незавершенного строительства на земельном участке

1. Сведения о характерных точках контура объекта недвижимости с кадастровым номером : 53:23:8423302:2350 :

Система координат МСК-53, зона 2 **Зона № 2**

Обозначение характерных точек контура	Содержатся в Едином государственном реестре недвижимости			Определены в ходе выполнения комплексных кадастровых работ			Метод определения координат	Формулы, примененные для расчета средней квадратической погрешности определения координат характерных точек (Mt), м, с подставленными в такие формулы значениями и итоговые (вычисленные) значения Mt, м
	Координаты, м		Радиус, м	Координаты, м		Радиус, м		
	X	Y	R	X	Y	R		
1	2	3	4	5	6	7	8	9
н461О	-	-	-	581886.62	2177642.53	-	Метод спутниковых геодезических измерений (определений)	Mt=√ Mx2+√My2 = 0,10
н460О	-	-	-	581885.51	2177648.35	-	Метод спутниковых геодезических измерений (определений)	Mt=√ Mx2+√My2 = 0,10
н462О	-	-	-	581882.08	2177647.63	-	Метод спутниковых геодезических измерений (определений)	Mt=√ Mx2+√My2 = 0,10
н463О	-	-	-	581883.17	2177641.92	-	Метод спутниковых геодезических измерений (определений)	Mt=√ Mx2+√My2 = 0,10
н461О	-	-	-	581886.62	2177642.53	-	Метод спутниковых геодезических измерений (определений)	Mt=√ Mx2+√My2 = 0,10

2. Сведения о характеристиках объекта недвижимости с кадастровым номером : 53:23:8423302:2350 :

№ п/п	Наименование характеристики	Значение характеристики
1	2	3
1.	Вид объекта недвижимости	здание
2.	Ранее присвоенный государственный учетный номер (инвентарный) здания, сооружения, объекта незавершенного строительства	-
3.	Кадастровый номер земельного участка (земельных участков), в границах которого (которых) расположены здание, сооружение, объект незавершенного строительства	53:23:8423302:205

2. Сведения о характеристиках объекта недвижимости с кадастровым номером : 53:23:8423302:2350 :

№ п/п	Наименование характеристики	Значение характеристики
1	2	3
4.	Уникальный учетный номер кадастрового квартала, в границах которого расположены здание, сооружение, объект незавершенного строительства	53:23:8423302
5.	Адрес здания, сооружения, объекта незавершенного строительства	Российская Федерация, Новгородская область, город Великий Новгород, территория Гск Искра, городской округ Великий Новгород, гараж 205
5.1.	Сведения о местоположении здания, сооружения, объекта незавершенного строительства (при отсутствии адреса) в структурированном в соответствии с федеральной информационной адресной системой виде	-
5.2.	Дополнительные сведения о местоположении	-
6.	Иные сведения	-

3. Пояснения к сведениям об объекте недвижимости с кадастровым номером 53:23:8423302:2350 :

1.	-

Описание местоположения зданий, сооружений, объектов незавершенного строительства на земельном участке

1. Сведения о характерных точках контура объекта недвижимости с кадастровым номером : 53:23:8423302:2058 :

Система координат МСК-53, зона 2 **Зона № 2**

Обозначение характерных точек контура	Содержатся в Едином государственном реестре недвижимости			Определены в ходе выполнения комплексных кадастровых работ			Метод определения координат	Формулы, примененные для расчета средней квадратической погрешности определения координат характерных точек (Mt), м, с подставленными в такие формулы значениями и итоговые (вычисленные) значения Mt, м
	Координаты, м		Радиус, м	Координаты, м		Радиус, м		
	X	Y	R	X	Y	R		
1	2	3	4	5	6	7	8	9
н466О	-	-	-	581879.33	2177641.22	-	Метод спутниковых геодезических измерений (определений)	Mt=√ Mx2+√My2 = 0,10
н465О	-	-	-	581878.25	2177646.83	-	Метод спутниковых геодезических измерений (определений)	Mt=√ Mx2+√My2 = 0,10
н467О	-	-	-	581874.75	2177646.10	-	Метод спутниковых геодезических измерений (определений)	Mt=√ Mx2+√My2 = 0,10
н468О	-	-	-	581873.81	2177645.91	-	Метод спутниковых геодезических измерений (определений)	Mt=√ Mx2+√My2 = 0,10
н469О	-	-	-	581874.84	2177640.57	-	Метод спутниковых геодезических измерений (определений)	Mt=√ Mx2+√My2 = 0,10
н466О	-	-	-	581879.33	2177641.22	-	Метод спутниковых геодезических измерений (определений)	Mt=√ Mx2+√My2 = 0,10

2. Сведения о характеристиках объекта недвижимости с кадастровым номером : 53:23:8423302:2058 :

№ п/п	Наименование характеристики	Значение характеристики
1	2	3
1.	Вид объекта недвижимости	здание
2.	Ранее присвоенный государственный учетный номер (инвентарный) здания, сооружения, объекта незавершенного строительства	-

2. Сведения о характеристиках объекта недвижимости с кадастровым номером : 53:23:8423302:2058 :

№ п/п	Наименование характеристики	Значение характеристики
1	2	3
3.	Кадастровый номер земельного участка (земельных участков), в границах которого (которых) расположены здание, сооружение, объект незавершенного строительства	53:23:8423302:2353
4.	Уникальный учетный номер кадастрового квартала, в границах которого расположены здание, сооружение, объект незавершенного строительства	53:23:8423302
5.	Адрес здания, сооружения, объекта незавершенного строительства	Российская Федерация, Новгородская область, город Великий Новгород, территория Гск Искра, городской округ Великий Новгород, гараж 207
5.1.	Сведения о местоположении здания, сооружения, объекта незавершенного строительства (при отсутствии адреса) в структурированном в соответствии с федеральной информационной адресной системой виде	-
5.2.	Дополнительные сведения о местоположении	-
6.	Иные сведения	-

3. Пояснения к сведениям об объекте недвижимости с кадастровым номером 53:23:8423302:2058 :

1.	-

Описание местоположения зданий, сооружений, объектов незавершенного строительства на земельном участке

1. Сведения о характерных точках контура объекта недвижимости с кадастровым номером : 53:23:8423304:640 :

Система координат МСК-53, зона 2 **Зона № 2**

Обозначение характерных точек контура	Содержатся в Едином государственном реестре недвижимости			Определены в ходе выполнения комплексных кадастровых работ			Метод определения координат	Формулы, примененные для расчета средней квадратической погрешности определения координат характерных точек (Mt), м, с подставленными в такие формулы значениями и итоговые (вычисленные) значения Mt, м
	Координаты, м		Радиус, м	Координаты, м		Радиус, м		
	X	Y	R	X	Y	R		
1	2	3	4	5	6	7	8	9
н476О	-	-	-	581863.62	2177638.06	-	Метод спутниковых геодезических измерений (определений)	Mt=√ Mx2+√My2 = 0,10
н477О	-	-	-	581862.52	2177643.59	-	Метод спутниковых геодезических измерений (определений)	Mt=√ Mx2+√My2 = 0,10
н478О	-	-	-	581858.90	2177642.82	-	Метод спутниковых геодезических измерений (определений)	Mt=√ Mx2+√My2 = 0,10
н479О	-	-	-	581860.05	2177637.18	-	Метод спутниковых геодезических измерений (определений)	Mt=√ Mx2+√My2 = 0,10
н476О	-	-	-	581863.62	2177638.06	-	Метод спутниковых геодезических измерений (определений)	Mt=√ Mx2+√My2 = 0,10

2. Сведения о характеристиках объекта недвижимости с кадастровым номером : 53:23:8423304:640 :

№ п/п	Наименование характеристики	Значение характеристики
1	2	3
1.	Вид объекта недвижимости	здание
2.	Ранее присвоенный государственный учетный номер (инвентарный) здания, сооружения, объекта незавершенного строительства	53-53-11/052/2009-320
3.	Кадастровый номер земельного участка (земельных участков), в границах которого (которых) расположены здание, сооружение, объект незавершенного строительства	53:23:8423302:211

2. Сведения о характеристиках объекта недвижимости с кадастровым номером : 53:23:8423304:640 :

№ п/п	Наименование характеристики	Значение характеристики
1	2	3
4.	Уникальный учетный номер кадастрового квартала, в границах которого расположены здание, сооружение, объект незавершенного строительства	53:23:8423302
5.	Адрес здания, сооружения, объекта незавершенного строительства	Российская Федерация, Новгородская область, город Великий Новгород, территория Гск Искра, городской округ Великий Новгород, гараж 211
5.1.	Сведения о местоположении здания, сооружения, объекта незавершенного строительства (при отсутствии адреса) в структурированном в соответствии с федеральной информационной адресной системой виде	-
5.2.	Дополнительные сведения о местоположении	-
6.	Иные сведения	-

3. Пояснения к сведениям об объекте недвижимости с кадастровым номером 53:23:8423304:640 :

1.	-

Описание местоположения зданий, сооружений, объектов незавершенного строительства на земельном участке

1. Сведения о характерных точках контура объекта недвижимости с кадастровым номером : 53:23:8423302:1848 :

Система координат МСК-53, зона 2 **Зона № 2**

Обозначение характерных точек контура	Содержатся в Едином государственном реестре недвижимости			Определены в ходе выполнения комплексных кадастровых работ			Метод определения координат	Формулы, примененные для расчета средней квадратической погрешности определения координат характерных точек (Mt), м, с подставленными в такие формулы значениями и итоговые (вычисленные) значения Mt, м
	Координаты, м		Радиус, м	Координаты, м		Радиус, м		
	X	Y	R	X	Y	R		
1	2	3	4	5	6	7	8	9
н479О	-	-	-	581860.05	2177637.18	-	Метод спутниковых геодезических измерений (определений)	Mt=√ Mx2+√My2 = 0,10
н478О	-	-	-	581858.90	2177642.82	-	Метод спутниковых геодезических измерений (определений)	Mt=√ Mx2+√My2 = 0,10
н480О	-	-	-	581855.01	2177642.00	-	Метод спутниковых геодезических измерений (определений)	Mt=√ Mx2+√My2 = 0,10
н481О	-	-	-	581856.28	2177636.26	-	Метод спутниковых геодезических измерений (определений)	Mt=√ Mx2+√My2 = 0,10
н479О	-	-	-	581860.05	2177637.18	-	Метод спутниковых геодезических измерений (определений)	Mt=√ Mx2+√My2 = 0,10

2. Сведения о характеристиках объекта недвижимости с кадастровым номером : 53:23:8423302:1848 :

№ п/п	Наименование характеристики	Значение характеристики
1	2	3
1.	Вид объекта недвижимости	здание
2.	Ранее присвоенный государственный учетный номер (инвентарный) здания, сооружения, объекта незавершенного строительства	-
3.	Кадастровый номер земельного участка (земельных участков), в границах которого (которых) расположены здание, сооружение, объект незавершенного строительства	53:23:8423302:212

2. Сведения о характеристиках объекта недвижимости с кадастровым номером : 53:23:8423302:1848 :

№ п/п	Наименование характеристики	Значение характеристики
1	2	3
4.	Уникальный учетный номер кадастрового квартала, в границах которого расположены здание, сооружение, объект незавершенного строительства	53:23:8423302
5.	Адрес здания, сооружения, объекта незавершенного строительства	Российская Федерация, Новгородская область, город Великий Новгород, территория Гск Искра, городской округ Великий Новгород, гараж 212
5.1.	Сведения о местоположении здания, сооружения, объекта незавершенного строительства (при отсутствии адреса) в структурированном в соответствии с федеральной информационной адресной системой виде	-
5.2.	Дополнительные сведения о местоположении	-
6.	Иные сведения	-

3. Пояснения к сведениям об объекте недвижимости с кадастровым номером 53:23:8423302:1848 :

1.	-

Описание местоположения зданий, сооружений, объектов незавершенного строительства на земельном участке

1. Сведения о характерных точках контура объекта недвижимости с кадастровым номером : 53:23:8423302:2399 :

Система координат МСК-53, зона 2 **Зона № 2**

Обозначение характерных точек контура	Содержатся в Едином государственном реестре недвижимости			Определены в ходе выполнения комплексных кадастровых работ			Метод определения координат	Формулы, примененные для расчета средней квадратической погрешности определения координат характерных точек (Mt), м, с подставленными в такие формулы значениями и итоговые (вычисленные) значения Mt, м
	Координаты, м		Радиус, м	Координаты, м		Радиус, м		
	X	Y	R	X	Y	R		
1	2	3	4	5	6	7	8	9
н481О	-	-	-	581856.28	2177636.26	-	Метод спутниковых геодезических измерений (определений)	Mt=√ Mx2+√My2 = 0,10
н480О	-	-	-	581855.01	2177642.00	-	Метод спутниковых геодезических измерений (определений)	Mt=√ Mx2+√My2 = 0,10
н482О	-	-	-	581851.02	2177641.15	-	Метод спутниковых геодезических измерений (определений)	Mt=√ Mx2+√My2 = 0,10
н483О	-	-	-	581852.79	2177635.40	-	Метод спутниковых геодезических измерений (определений)	Mt=√ Mx2+√My2 = 0,10
н481О	-	-	-	581856.28	2177636.26	-	Метод спутниковых геодезических измерений (определений)	Mt=√ Mx2+√My2 = 0,10

2. Сведения о характеристиках объекта недвижимости с кадастровым номером : 53:23:8423302:2399 :

№ п/п	Наименование характеристики	Значение характеристики
1	2	3
1.	Вид объекта недвижимости	здание
2.	Ранее присвоенный государственный учетный номер (инвентарный) здания, сооружения, объекта незавершенного строительства	-
3.	Кадастровый номер земельного участка (земельных участков), в границах которого (которых) расположены здание, сооружение, объект незавершенного строительства	53:23:8423302:213

2. Сведения о характеристиках объекта недвижимости с кадастровым номером : 53:23:8423302:2399 :

№ п/п	Наименование характеристики	Значение характеристики
1	2	3
4.	Уникальный учетный номер кадастрового квартала, в границах которого расположены здание, сооружение, объект незавершенного строительства	53:23:8423302
5.	Адрес здания, сооружения, объекта незавершенного строительства	Российская Федерация, Новгородская область, город Великий Новгород, территория Гск Искра, городской округ Великий Новгород, гараж 213
5.1.	Сведения о местоположении здания, сооружения, объекта незавершенного строительства (при отсутствии адреса) в структурированном в соответствии с федеральной информационной адресной системой виде	-
5.2.	Дополнительные сведения о местоположении	-
6.	Иные сведения	-

3. Пояснения к сведениям об объекте недвижимости с кадастровым номером 53:23:8423302:2399 :

1.	-

Описание местоположения зданий, сооружений, объектов незавершенного строительства на земельном участке

1. Сведения о характерных точках контура объекта недвижимости с кадастровым номером : 53:23:8423302:1914 :

Система координат МСК-53, зона 2 **Зона № 2**

Обозначение характерных точек контура	Содержатся в Едином государственном реестре недвижимости			Определены в ходе выполнения комплексных кадастровых работ			Метод определения координат	Формулы, примененные для расчета средней квадратической погрешности определения координат характерных точек (Mt), м, с подставленными в такие формулы значениями и итоговые (вычисленные) значения Mt, м
	Координаты, м		Радиус, м	Координаты, м		Радиус, м		
	X	Y	R	X	Y	R		
1	2	3	4	5	6	7	8	9
н448О	-	-	-	581906.35	2177652.70	-	Метод спутниковых геодезических измерений (определений)	Mt=√ Mx2+√My2 = 0,10
н484О	-	-	-	581904.96	2177658.93	-	Метод спутниковых геодезических измерений (определений)	Mt=√ Mx2+√My2 = 0,10
н485О	-	-	-	581901.18	2177658.18	-	Метод спутниковых геодезических измерений (определений)	Mt=√ Mx2+√My2 = 0,10
н451О	-	-	-	581902.58	2177651.91	-	Метод спутниковых геодезических измерений (определений)	Mt=√ Mx2+√My2 = 0,10
н449О	-	-	-	581902.87	2177651.97	-	Метод спутниковых геодезических измерений (определений)	Mt=√ Mx2+√My2 = 0,10
н448О	-	-	-	581906.35	2177652.70	-	Метод спутниковых геодезических измерений (определений)	Mt=√ Mx2+√My2 = 0,10

2. Сведения о характеристиках объекта недвижимости с кадастровым номером : 53:23:8423302:1914 :

№ п/п	Наименование характеристики	Значение характеристики
1	2	3
1.	Вид объекта недвижимости	здание
2.	Ранее присвоенный государственный учетный номер (инвентарный) здания, сооружения, объекта незавершенного строительства	-

2. Сведения о характеристиках объекта недвижимости
с кадастровым номером : 53:23:8423302:1914 :

№ п/п	Наименование характеристики	Значение характеристики
1	2	3
3.	Кадастровый номер земельного участка (земельных участков), в границах которого (которых) расположены здание, сооружение, объект незавершенного строительства	53:23:8423302:216
4.	Уникальный учетный номер кадастрового квартала, в границах которого расположены здание, сооружение, объект незавершенного строительства	53:23:8423302
5.	Адрес здания, сооружения, объекта незавершенного строительства	Российская Федерация, Новгородская область, город Великий Новгород, территория Гск Искра, городской округ Великий Новгород, гараж 216
5.1.	Сведения о местоположении здания, сооружения, объекта незавершенного строительства (при отсутствии адреса) в структурированном в соответствии с федеральной информационной адресной системой виде	-
5.2.	Дополнительные сведения о местоположении	-
6.	Иные сведения	-

3. Пояснения к сведениям об объекте недвижимости с кадастровым номером 53:23:8423302:1914 :

1.	-

Описание местоположения зданий, сооружений, объектов незавершенного строительства на земельном участке

1. Сведения о характерных точках контура объекта недвижимости с кадастровым номером : 53:23:8423302:1995 :

Система координат МСК-53, зона 2 **Зона № 2**

Обозначение характерных точек контура	Содержатся в Едином государственном реестре недвижимости			Определены в ходе выполнения комплексных кадастровых работ			Метод определения координат	Формулы, примененные для расчета средней квадратической погрешности определения координат характерных точек (Mt), м, с подставленными в такие формулы значениями и итоговые (вычисленные) значения Mt, м
	Координаты, м		Радиус, м	Координаты, м		Радиус, м		
	X	Y	R	X	Y	R		
1	2	3	4	5	6	7	8	9
н454О	-	-	-	581895.66	2177650.46	-	Метод спутниковых геодезических измерений (определений)	Mt=√ Mx2+√My2 = 0,10
н488О	-	-	-	581894.32	2177656.43	-	Метод спутниковых геодезических измерений (определений)	Mt=√ Mx2+√My2 = 0,10
н489О	-	-	-	581894.27	2177656.63	-	Метод спутниковых геодезических измерений (определений)	Mt=√ Mx2+√My2 = 0,10
н490О	-	-	-	581890.98	2177655.89	-	Метод спутниковых геодезических измерений (определений)	Mt=√ Mx2+√My2 = 0,10
н456О	-	-	-	581892.36	2177649.78	-	Метод спутниковых геодезических измерений (определений)	Mt=√ Mx2+√My2 = 0,10
н454О	-	-	-	581895.66	2177650.46	-	Метод спутниковых геодезических измерений (определений)	Mt=√ Mx2+√My2 = 0,10

2. Сведения о характеристиках объекта недвижимости с кадастровым номером : 53:23:8423302:1995 :

№ п/п	Наименование характеристики	Значение характеристики
1	2	3
1.	Вид объекта недвижимости	здание
2.	Ранее присвоенный государственный учетный номер (инвентарный) здания, сооружения, объекта незавершенного строительства	-

2. Сведения о характеристиках объекта недвижимости
с кадастровым номером : 53:23:8423302:1995 :

№ п/п	Наименование характеристики	Значение характеристики
1	2	3
3.	Кадастровый номер земельного участка (земельных участков), в границах которого (которых) расположены здание, сооружение, объект незавершенного строительства	53:23:8423302:219
4.	Уникальный учетный номер кадастрового квартала, в границах которого расположены здание, сооружение, объект незавершенного строительства	53:23:8423302
5.	Адрес здания, сооружения, объекта незавершенного строительства	Российская Федерация, Новгородская область, город Великий Новгород, территория Гск Искра, городской округ Великий Новгород, гараж 219
5.1.	Сведения о местоположении здания, сооружения, объекта незавершенного строительства (при отсутствии адреса) в структурированном в соответствии с федеральной информационной адресной системой виде	-
5.2.	Дополнительные сведения о местоположении	-
6.	Иные сведения	-

3. Пояснения к сведениям об объекте недвижимости с кадастровым номером 53:23:8423302:1995 :

1.	-

Описание местоположения зданий, сооружений, объектов незавершенного строительства на земельном участке

1. Сведения о характерных точках контура объекта недвижимости с кадастровым номером : 53:23:8423302:1468 :

Система координат МСК-53, зона 2 **Зона № 2**

Обозначение характерных точек контура	Содержатся в Едином государственном реестре недвижимости			Определены в ходе выполнения комплексных кадастровых работ			Метод определения координат	Формулы, примененные для расчета средней квадратической погрешности определения координат характерных точек (Mt), м, с подставленными в такие формулы значениями и итоговые (вычисленные) значения Mt, м
	Координаты, м		Радиус, м	Координаты, м		Радиус, м		
	X	Y	R	X	Y	R		
1	2	3	4	5	6	7	8	9
н456О	-	-	-	581892.36	2177649.78	-	Метод спутниковых геодезических измерений (определений)	Mt=√ Mx2+√My2 = 0,10
н490О	-	-	-	581890.98	2177655.89	-	Метод спутниковых геодезических измерений (определений)	Mt=√ Mx2+√My2 = 0,10
н491О	-	-	-	581887.51	2177655.28	-	Метод спутниковых геодезических измерений (определений)	Mt=√ Mx2+√My2 = 0,10
н458О	-	-	-	581888.84	2177649.04	-	Метод спутниковых геодезических измерений (определений)	Mt=√ Mx2+√My2 = 0,10
н456О	-	-	-	581892.36	2177649.78	-	Метод спутниковых геодезических измерений (определений)	Mt=√ Mx2+√My2 = 0,10

2. Сведения о характеристиках объекта недвижимости с кадастровым номером : 53:23:8423302:1468 :

№ п/п	Наименование характеристики	Значение характеристики
1	2	3
1.	Вид объекта недвижимости	здание
2.	Ранее присвоенный государственный учетный номер (инвентарный) здания, сооружения, объекта незавершенного строительства	-
3.	Кадастровый номер земельного участка (земельных участков), в границах которого (которых) расположены здание, сооружение, объект незавершенного строительства	53:23:8423302:220

2. Сведения о характеристиках объекта недвижимости с кадастровым номером : 53:23:8423302:1468 :

№ п/п	Наименование характеристики	Значение характеристики
1	2	3
4.	Уникальный учетный номер кадастрового квартала, в границах которого расположены здание, сооружение, объект незавершенного строительства	53:23:8423302
5.	Адрес здания, сооружения, объекта незавершенного строительства	Российская Федерация, Новгородская область, город Великий Новгород, территория Гск Искра, городской округ Великий Новгород, гараж 220
5.1.	Сведения о местоположении здания, сооружения, объекта незавершенного строительства (при отсутствии адреса) в структурированном в соответствии с федеральной информационной адресной системой виде	-
5.2.	Дополнительные сведения о местоположении	-
6.	Иные сведения	-

3. Пояснения к сведениям об объекте недвижимости с кадастровым номером 53:23:8423302:1468 :

1.	-

Описание местоположения зданий, сооружений, объектов незавершенного строительства на земельном участке

1. Сведения о характерных точках контура объекта недвижимости с кадастровым номером : 53:23:8423302:1620 :

Система координат МСК-53, зона 2 **Зона № 2**

Обозначение характерных точек контура	Содержатся в Едином государственном реестре недвижимости			Определены в ходе выполнения комплексных кадастровых работ			Метод определения координат	Формулы, примененные для расчета средней квадратической погрешности определения координат характерных точек (Mt), м, с подставленными в такие формулы значениями и итоговые (вычисленные) значения Mt, м
	Координаты, м		Радиус, м	Координаты, м		Радиус, м		
	X	Y	R	X	Y	R		
1	2	3	4	5	6	7	8	9
н462О	-	-	-	581882.08	2177647.63	-	Метод спутниковых геодезических измерений (определений)	Mt=√ Mx2+√My2 = 0,10
н494О	-	-	-	581880.90	2177653.74	-	Метод спутниковых геодезических измерений (определений)	Mt=√ Mx2+√My2 = 0,10
н493О	-	-	-	581880.85	2177654.01	-	Метод спутниковых геодезических измерений (определений)	Mt=√ Mx2+√My2 = 0,10
н496О	-	-	-	581877.18	2177653.39	-	Метод спутниковых геодезических измерений (определений)	Mt=√ Mx2+√My2 = 0,10
н495О	-	-	-	581877.25	2177653.03	-	Метод спутниковых геодезических измерений (определений)	Mt=√ Mx2+√My2 = 0,10
н464О	-	-	-	581878.46	2177646.88	-	Метод спутниковых геодезических измерений (определений)	Mt=√ Mx2+√My2 = 0,10
н462О	-	-	-	581882.08	2177647.63	-	Метод спутниковых геодезических измерений (определений)	Mt=√ Mx2+√My2 = 0,10

2. Сведения о характеристиках объекта недвижимости с кадастровым номером : 53:23:8423302:1620 :

№ п/п	Наименование характеристики	Значение характеристики
1	2	3
1.	Вид объекта недвижимости	здание
2.	Ранее присвоенный государственный учетный номер (инвентарный) здания, сооружения, объекта незавершенного строительства	-
3.	Кадастровый номер земельного участка (земельных участков), в границах которого (которых) расположены здание, сооружение, объект незавершенного строительства	53:23:8423302:223
4.	Уникальный учетный номер кадастрового квартала, в границах которого расположены здание, сооружение, объект незавершенного строительства	53:23:8423302
5.	Адрес здания, сооружения, объекта незавершенного строительства	Российская Федерация, Новгородская область, город Великий Новгород, территория Гск Искра, городской округ Великий Новгород, гараж 223
5.1.	Сведения о местоположении здания, сооружения, объекта незавершенного строительства (при отсутствии адреса) в структурированном в соответствии с федеральной информационной адресной системой виде	-
5.2.	Дополнительные сведения о местоположении	-
6.	Иные сведения	-

3. Пояснения к сведениям об объекте недвижимости с кадастровым номером 53:23:8423302:1620 :

1.	-

Описание местоположения зданий, сооружений, объектов незавершенного строительства на земельном участке

1. Сведения о характерных точках контура объекта недвижимости с кадастровым номером : 53:23:8423302:2157 :

Система координат МСК-53, зона 2 **Зона № 2**

Обозначение характерных точек контура	Содержатся в Едином государственном реестре недвижимости			Определены в ходе выполнения комплексных кадастровых работ			Метод определения координат	Формулы, примененные для расчета средней квадратической погрешности определения координат характерных точек (Mt), м, с подставленными в такие формулы значениями и итоговые (вычисленные) значения Mt, м
	Координаты, м		Радиус, м	Координаты, м		Радиус, м		
	X	Y	R	X	Y	R		
1	2	3	4	5	6	7	8	9
н464О	-	-	-	581878.46	2177646.88	-	Метод спутниковых геодезических измерений (определений)	Mt=√ Mx2+√My2 = 0,10
н495О	-	-	-	581877.25	2177653.03	-	Метод спутниковых геодезических измерений (определений)	Mt=√ Mx2+√My2 = 0,10
н496О	-	-	-	581877.18	2177653.39	-	Метод спутниковых геодезических измерений (определений)	Mt=√ Mx2+√My2 = 0,10
н497О	-	-	-	581873.33	2177652.74	-	Метод спутниковых геодезических измерений (определений)	Mt=√ Mx2+√My2 = 0,10
н467О	-	-	-	581874.75	2177646.10	-	Метод спутниковых геодезических измерений (определений)	Mt=√ Mx2+√My2 = 0,10
н465О	-	-	-	581878.25	2177646.83	-	Метод спутниковых геодезических измерений (определений)	Mt=√ Mx2+√My2 = 0,10
н464О	-	-	-	581878.46	2177646.88	-	Метод спутниковых геодезических измерений (определений)	Mt=√ Mx2+√My2 = 0,10

2. Сведения о характеристиках объекта недвижимости с кадастровым номером : 53:23:8423302:2157 :

№ п/п	Наименование характеристики	Значение характеристики
1	2	3
1.	Вид объекта недвижимости	здание
2.	Ранее присвоенный государственный учетный номер (инвентарный) здания, сооружения, объекта незавершенного строительства	-
3.	Кадастровый номер земельного участка (земельных участков), в границах которого (которых) расположены здание, сооружение, объект незавершенного строительства	53:23:8423302:2156
4.	Уникальный учетный номер кадастрового квартала, в границах которого расположены здание, сооружение, объект незавершенного строительства	53:23:8423302
5.	Адрес здания, сооружения, объекта незавершенного строительства	Российская Федерация, Новгородская область, город Великий Новгород, территория Гск Искра, городской округ Великий Новгород, гараж 224
5.1.	Сведения о местоположении здания, сооружения, объекта незавершенного строительства (при отсутствии адреса) в структурированном в соответствии с федеральной информационной адресной системой виде	-
5.2.	Дополнительные сведения о местоположении	-
6.	Иные сведения	-

3. Пояснения к сведениям об объекте недвижимости с кадастровым номером 53:23:8423302:2157 :

1.	-

Описание местоположения зданий, сооружений, объектов незавершенного строительства на земельном участке

1. Сведения о характерных точках контура объекта недвижимости с кадастровым номером : 53:23:8423302:1598 :

Система координат МСК-53, зона 2 **Зона № 2**

Обозначение характерных точек контура	Содержатся в Едином государственном реестре недвижимости			Определены в ходе выполнения комплексных кадастровых работ			Метод определения координат	Формулы, примененные для расчета средней квадратической погрешности определения координат характерных точек (Mt), м, с подставленными в такие формулы значениями и итоговые (вычисленные) значения Mt, м
	Координаты, м		Радиус, м	Координаты, м		Радиус, м		
	X	Y	R	X	Y	R		
1	2	3	4	5	6	7	8	9
н502О	-	-	-	581862.84	2177643.65	-	Метод спутниковых геодезических измерений (определений)	Mt=√ Mx2+√My2 = 0,10
н503О	-	-	-	581861.52	2177649.97	-	Метод спутниковых геодезических измерений (определений)	Mt=√ Mx2+√My2 = 0,10
н504О	-	-	-	581861.41	2177650.52	-	Метод спутниковых геодезических измерений (определений)	Mt=√ Mx2+√My2 = 0,10
н505О	-	-	-	581857.53	2177649.70	-	Метод спутниковых геодезических измерений (определений)	Mt=√ Mx2+√My2 = 0,10
н506О	-	-	-	581857.79	2177648.41	-	Метод спутниковых геодезических измерений (определений)	Mt=√ Mx2+√My2 = 0,10
н478О	-	-	-	581858.90	2177642.82	-	Метод спутниковых геодезических измерений (определений)	Mt=√ Mx2+√My2 = 0,10
н477О	-	-	-	581862.52	2177643.59	-	Метод спутниковых геодезических измерений (определений)	Mt=√ Mx2+√My2 = 0,10
н502О	-	-	-	581862.84	2177643.65	-	Метод спутниковых геодезических измерений (определений)	Mt=√ Mx2+√My2 = 0,10

2. Сведения о характеристиках объекта недвижимости с кадастровым номером : 53:23:8423302:1598 :

№ п/п	Наименование характеристики	Значение характеристики
1	2	3
1.	Вид объекта недвижимости	здание
2.	Ранее присвоенный государственный учетный номер (инвентарный) здания, сооружения, объекта незавершенного строительства	-
3.	Кадастровый номер земельного участка (земельных участков), в границах которого (которых) расположены здание, сооружение, объект незавершенного строительства	53:23:8423302:228
4.	Уникальный учетный номер кадастрового квартала, в границах которого расположены здание, сооружение, объект незавершенного строительства	53:23:8423302
5.	Адрес здания, сооружения, объекта незавершенного строительства	Российская Федерация, Новгородская область, город Великий Новгород, территория Гск Искра, городской округ Великий Новгород, гараж 228
5.1.	Сведения о местоположении здания, сооружения, объекта незавершенного строительства (при отсутствии адреса) в структурированном в соответствии с федеральной информационной адресной системой виде	-
5.2.	Дополнительные сведения о местоположении	-
6.	Иные сведения	-

3. Пояснения к сведениям об объекте недвижимости с кадастровым номером 53:23:8423302:1598 :

1.	-

Описание местоположения зданий, сооружений, объектов незавершенного строительства на земельном участке

1. Сведения о характерных точках контура объекта недвижимости с кадастровым номером : 53:23:8423302:1624 :

Система координат МСК-53, зона 2 **Зона № 2**

Обозначение характерных точек контура	Содержатся в Едином государственном реестре недвижимости			Определены в ходе выполнения комплексных кадастровых работ			Метод определения координат	Формулы, примененные для расчета средней квадратической погрешности определения координат характерных точек (Mt), м, с подставленными в такие формулы значениями и итоговые (вычисленные) значения Mt, м
	Координаты, м		Радиус, м	Координаты, м		Радиус, м		
	X	Y	R	X	Y	R		
1	2	3	4	5	6	7	8	9
н480О	-	-	-	581855.01	2177642.00	-	Метод спутниковых геодезических измерений (определений)	Mt=√ Mx2+√My2 = 0,10
н507О	-	-	-	581853.72	2177647.62	-	Метод спутниковых геодезических измерений (определений)	Mt=√ Mx2+√My2 = 0,10
н508О	-	-	-	581853.42	2177648.90	-	Метод спутниковых геодезических измерений (определений)	Mt=√ Mx2+√My2 = 0,10
н509О	-	-	-	581848.96	2177647.83	-	Метод спутниковых геодезических измерений (определений)	Mt=√ Mx2+√My2 = 0,10
н482О	-	-	-	581851.02	2177641.15	-	Метод спутниковых геодезических измерений (определений)	Mt=√ Mx2+√My2 = 0,10
н480О	-	-	-	581855.01	2177642.00	-	Метод спутниковых геодезических измерений (определений)	Mt=√ Mx2+√My2 = 0,10

2. Сведения о характеристиках объекта недвижимости с кадастровым номером : 53:23:8423302:1624 :

№ п/п	Наименование характеристики	Значение характеристики
1	2	3
1.	Вид объекта недвижимости	здание
2.	Ранее присвоенный государственный учетный номер (инвентарный) здания, сооружения, объекта незавершенного строительства	-

2. Сведения о характеристиках объекта недвижимости с кадастровым номером : 53:23:8423302:1624 :

№ п/п	Наименование характеристики	Значение характеристики
1	2	3
3.	Кадастровый номер земельного участка (земельных участков), в границах которого (которых) расположены здание, сооружение, объект незавершенного строительства	53:23:8423302:230
4.	Уникальный учетный номер кадастрового квартала, в границах которого расположены здание, сооружение, объект незавершенного строительства	53:23:8423302
5.	Адрес здания, сооружения, объекта незавершенного строительства	Российская Федерация, Новгородская область, город Великий Новгород, территория Гск Искра, городской округ Великий Новгород, гараж 230
5.1.	Сведения о местоположении здания, сооружения, объекта незавершенного строительства (при отсутствии адреса) в структурированном в соответствии с федеральной информационной адресной системой виде	-
5.2.	Дополнительные сведения о местоположении	-
6.	Иные сведения	-

3. Пояснения к сведениям об объекте недвижимости с кадастровым номером 53:23:8423302:1624 :

1.	-

Описание местоположения зданий, сооружений, объектов незавершенного строительства на земельном участке

1. Сведения о характерных точках контура объекта недвижимости с кадастровым номером : 53:23:8423302:1623 :

Система координат МСК-53, зона 2 **Зона № 2**

Обозначение характерных точек контура	Содержатся в Едином государственном реестре недвижимости			Определены в ходе выполнения комплексных кадастровых работ			Метод определения координат	Формулы, примененные для расчета средней квадратической погрешности определения координат характерных точек (Mt), м, с подставленными в такие формулы значениями и итоговые (вычисленные) значения Mt, м
	Координаты, м		Радиус, м	Координаты, м		Радиус, м		
	X	Y	R	X	Y	R		
1	2	3	4	5	6	7	8	9
н510О	-	-	-	581906.10	2177670.28	-	Метод спутниковых геодезических измерений (определений)	Mt=√ Mx2+√My2 = 0,10
н511О	-	-	-	581904.83	2177676.45	-	Метод спутниковых геодезических измерений (определений)	Mt=√ Mx2+√My2 = 0,10
н512О	-	-	-	581901.40	2177675.72	-	Метод спутниковых геодезических измерений (определений)	Mt=√ Mx2+√My2 = 0,10
н513О	-	-	-	581901.26	2177675.69	-	Метод спутниковых геодезических измерений (определений)	Mt=√ Mx2+√My2 = 0,10
н514О	-	-	-	581902.52	2177669.50	-	Метод спутниковых геодезических измерений (определений)	Mt=√ Mx2+√My2 = 0,10
н510О	-	-	-	581906.10	2177670.28	-	Метод спутниковых геодезических измерений (определений)	Mt=√ Mx2+√My2 = 0,10

2. Сведения о характеристиках объекта недвижимости с кадастровым номером : 53:23:8423302:1623 :

№ п/п	Наименование характеристики	Значение характеристики
1	2	3
1.	Вид объекта недвижимости	здание
2.	Ранее присвоенный государственный учетный номер (инвентарный) здания, сооружения, объекта незавершенного строительства	-

2. Сведения о характеристиках объекта недвижимости
с кадастровым номером : 53:23:8423302:1623 :

№ п/п	Наименование характеристики	Значение характеристики
1	2	3
3.	Кадастровый номер земельного участка (земельных участков), в границах которого (которых) расположены здание, сооружение, объект незавершенного строительства	53:23:8423302:232
4.	Уникальный учетный номер кадастрового квартала, в границах которого расположены здание, сооружение, объект незавершенного строительства	53:23:8423302
5.	Адрес здания, сооружения, объекта незавершенного строительства	Российская Федерация, Новгородская область, город Великий Новгород, территория Гск Искра, городской округ Великий Новгород, гараж 232
5.1.	Сведения о местоположении здания, сооружения, объекта незавершенного строительства (при отсутствии адреса) в структурированном в соответствии с федеральной информационной адресной системой виде	-
5.2.	Дополнительные сведения о местоположении	-
6.	Иные сведения	-

3. Пояснения к сведениям об объекте недвижимости с кадастровым номером 53:23:8423302:1623 :

1.	-

Описание местоположения зданий, сооружений, объектов незавершенного строительства на земельном участке

1. Сведения о характерных точках контура объекта недвижимости с кадастровым номером : 53:23:8423302:1607 :

Система координат МСК-53, зона 2 **Зона № 2**

Обозначение характерных точек контура	Содержатся в Едином государственном реестре недвижимости			Определены в ходе выполнения комплексных кадастровых работ			Метод определения координат	Формулы, примененные для расчета средней квадратической погрешности определения координат характерных точек (Mt), м, с подставленными в такие формулы значениями и итоговые (вычисленные) значения Mt, м
	Координаты, м		Радиус, м	Координаты, м		Радиус, м		
	X	Y	R	X	Y	R		
1	2	3	4	5	6	7	8	9
н514О	-	-	-	581902.52	2177669.50	-	Метод спутниковых геодезических измерений (определений)	Mt=√ Mx2+√My2 = 0,10
н513О	-	-	-	581901.26	2177675.69	-	Метод спутниковых геодезических измерений (определений)	Mt=√ Mx2+√My2 = 0,10
н515О	-	-	-	581897.94	2177674.98	-	Метод спутниковых геодезических измерений (определений)	Mt=√ Mx2+√My2 = 0,10
н516О	-	-	-	581899.15	2177668.79	-	Метод спутниковых геодезических измерений (определений)	Mt=√ Mx2+√My2 = 0,10
н514О	-	-	-	581902.52	2177669.50	-	Метод спутниковых геодезических измерений (определений)	Mt=√ Mx2+√My2 = 0,10

2. Сведения о характеристиках объекта недвижимости с кадастровым номером : 53:23:8423302:1607 :

№ п/п	Наименование характеристики	Значение характеристики
1	2	3
1.	Вид объекта недвижимости	здание
2.	Ранее присвоенный государственный учетный номер (инвентарный) здания, сооружения, объекта незавершенного строительства	-
3.	Кадастровый номер земельного участка (земельных участков), в границах которого (которых) расположены здание, сооружение, объект незавершенного строительства	53:23:8423302:233

2. Сведения о характеристиках объекта недвижимости с кадастровым номером : 53:23:8423302:1607 :

№ п/п	Наименование характеристики	Значение характеристики
1	2	3
4.	Уникальный учетный номер кадастрового квартала, в границах которого расположены здание, сооружение, объект незавершенного строительства	53:23:8423302
5.	Адрес здания, сооружения, объекта незавершенного строительства	Российская Федерация, Новгородская область, город Великий Новгород, территория Гск Искра, городской округ Великий Новгород, гараж 233
5.1.	Сведения о местоположении здания, сооружения, объекта незавершенного строительства (при отсутствии адреса) в структурированном в соответствии с федеральной информационной адресной системой виде	-
5.2.	Дополнительные сведения о местоположении	-
6.	Иные сведения	-

3. Пояснения к сведениям об объекте недвижимости с кадастровым номером 53:23:8423302:1607 :

1.	-

Описание местоположения зданий, сооружений, объектов незавершенного строительства на земельном участке

1. Сведения о характерных точках контура объекта недвижимости с кадастровым номером : 53:23:8423302:2070 :

Система координат МСК-53, зона 2 **Зона № 2**

Обозначение характерных точек контура	Содержатся в Едином государственном реестре недвижимости			Определены в ходе выполнения комплексных кадастровых работ			Метод определения координат	Формулы, примененные для расчета средней квадратической погрешности определения координат характерных точек (Mt), м, с подставленными в такие формулы значениями и итоговые (вычисленные) значения Mt, м
	Координаты, м		Радиус, м	Координаты, м		Радиус, м		
	X	Y	R	X	Y	R		
1	2	3	4	5	6	7	8	9
н518О	-	-	-	581895.74	2177668.07	-	Метод спутниковых геодезических измерений (определений)	Mt=√ Mx2+√My2 = 0,10
н517О	-	-	-	581894.47	2177674.24	-	Метод спутниковых геодезических измерений (определений)	Mt=√ Mx2+√My2 = 0,10
н519О	-	-	-	581891.11	2177673.52	-	Метод спутниковых геодезических измерений (определений)	Mt=√ Mx2+√My2 = 0,10
н520О	-	-	-	581892.38	2177667.34	-	Метод спутниковых геодезических измерений (определений)	Mt=√ Mx2+√My2 = 0,10
н518О	-	-	-	581895.74	2177668.07	-	Метод спутниковых геодезических измерений (определений)	Mt=√ Mx2+√My2 = 0,10

2. Сведения о характеристиках объекта недвижимости с кадастровым номером : 53:23:8423302:2070 :

№ п/п	Наименование характеристики	Значение характеристики
1	2	3
1.	Вид объекта недвижимости	здание
2.	Ранее присвоенный государственный учетный номер (инвентарный) здания, сооружения, объекта незавершенного строительства	-
3.	Кадастровый номер земельного участка (земельных участков), в границах которого (которых) расположены здание, сооружение, объект незавершенного строительства	53:23:8423302:2068

2. Сведения о характеристиках объекта недвижимости с кадастровым номером : 53:23:8423302:2070 :

№ п/п	Наименование характеристики	Значение характеристики
1	2	3
4.	Уникальный учетный номер кадастрового квартала, в границах которого расположены здание, сооружение, объект незавершенного строительства	53:23:8423302
5.	Адрес здания, сооружения, объекта незавершенного строительства	Российская Федерация, Новгородская область, город Великий Новгород, территория Гск Искра, городской округ Великий Новгород, гараж 235
5.1.	Сведения о местоположении здания, сооружения, объекта незавершенного строительства (при отсутствии адреса) в структурированном в соответствии с федеральной информационной адресной системой виде	-
5.2.	Дополнительные сведения о местоположении	-
6.	Иные сведения	-

3. Пояснения к сведениям об объекте недвижимости с кадастровым номером 53:23:8423302:2070 :

1.	-

Описание местоположения зданий, сооружений, объектов незавершенного строительства на земельном участке

1. Сведения о характерных точках контура объекта недвижимости с кадастровым номером : 53:23:8423302:1606 :

Система координат МСК-53, зона 2 **Зона № 2**

Обозначение характерных точек контура	Содержатся в Едином государственном реестре недвижимости			Определены в ходе выполнения комплексных кадастровых работ			Метод определения координат	Формулы, примененные для расчета средней квадратической погрешности определения координат характерных точек (Mt), м, с подставленными в такие формулы значениями и итоговые (вычисленные) значения Mt, м
	Координаты, м		Радиус, м	Координаты, м		Радиус, м		
	X	Y	R	X	Y	R		
1	2	3	4	5	6	7	8	9
н520О	-	-	-	581892.38	2177667.34	-	Метод спутниковых геодезических измерений (определений)	Mt=√ Mx2+√My2 = 0,10
н519О	-	-	-	581891.11	2177673.52	-	Метод спутниковых геодезических измерений (определений)	Mt=√ Mx2+√My2 = 0,10
н521О	-	-	-	581887.69	2177672.79	-	Метод спутниковых геодезических измерений (определений)	Mt=√ Mx2+√My2 = 0,10
н522О	-	-	-	581888.96	2177666.61	-	Метод спутниковых геодезических измерений (определений)	Mt=√ Mx2+√My2 = 0,10
н520О	-	-	-	581892.38	2177667.34	-	Метод спутниковых геодезических измерений (определений)	Mt=√ Mx2+√My2 = 0,10

2. Сведения о характеристиках объекта недвижимости с кадастровым номером : 53:23:8423302:1606 :

№ п/п	Наименование характеристики	Значение характеристики
1	2	3
1.	Вид объекта недвижимости	здание
2.	Ранее присвоенный государственный учетный номер (инвентарный) здания, сооружения, объекта незавершенного строительства	-
3.	Кадастровый номер земельного участка (земельных участков), в границах которого (которых) расположены здание, сооружение, объект незавершенного строительства	53:23:8423302:236

2. Сведения о характеристиках объекта недвижимости с кадастровым номером : 53:23:8423302:1606 :

№ п/п	Наименование характеристики	Значение характеристики
1	2	3
4.	Уникальный учетный номер кадастрового квартала, в границах которого расположены здание, сооружение, объект незавершенного строительства	53:23:8423302
5.	Адрес здания, сооружения, объекта незавершенного строительства	Российская Федерация, Новгородская область, город Великий Новгород, территория Гск Искра, городской округ Великий Новгород, гараж 236
5.1.	Сведения о местоположении здания, сооружения, объекта незавершенного строительства (при отсутствии адреса) в структурированном в соответствии с федеральной информационной адресной системой виде	-
5.2.	Дополнительные сведения о местоположении	-
6.	Иные сведения	-

3. Пояснения к сведениям об объекте недвижимости с кадастровым номером 53:23:8423302:1606 :

1.	-

Описание местоположения зданий, сооружений, объектов незавершенного строительства на земельном участке

1. Сведения о характерных точках контура объекта недвижимости с кадастровым номером : 53:23:8423302:2339 :

Система координат МСК-53, зона 2 **Зона № 2**

Обозначение характерных точек контура	Содержатся в Едином государственном реестре недвижимости			Определены в ходе выполнения комплексных кадастровых работ			Метод определения координат	Формулы, примененные для расчета средней квадратической погрешности определения координат характерных точек (Mt), м, с подставленными в такие формулы значениями и итоговые (вычисленные) значения Mt, м
	Координаты, м		Радиус, м	Координаты, м		Радиус, м		
	X	Y	R	X	Y	R		
1	2	3	4	5	6	7	8	9
н523О	-	-	-	581885.36	2177665.92	-	Метод спутниковых геодезических измерений (определений)	Mt=√ Mx2+√My2 = 0,10
н524О	-	-	-	581884.12	2177672.03	-	Метод спутниковых геодезических измерений (определений)	Mt=√ Mx2+√My2 = 0,10
н525О	-	-	-	581880.72	2177671.30	-	Метод спутниковых геодезических измерений (определений)	Mt=√ Mx2+√My2 = 0,10
н526О	-	-	-	581882.01	2177665.23	-	Метод спутниковых геодезических измерений (определений)	Mt=√ Mx2+√My2 = 0,10
н523О	-	-	-	581885.36	2177665.92	-	Метод спутниковых геодезических измерений (определений)	Mt=√ Mx2+√My2 = 0,10

2. Сведения о характеристиках объекта недвижимости с кадастровым номером : 53:23:8423302:2339 :

№ п/п	Наименование характеристики	Значение характеристики
1	2	3
1.	Вид объекта недвижимости	здание
2.	Ранее присвоенный государственный учетный номер (инвентарный) здания, сооружения, объекта незавершенного строительства	-
3.	Кадастровый номер земельного участка (земельных участков), в границах которого (которых) расположены здание, сооружение, объект незавершенного строительства	53:23:8423302:238

2. Сведения о характеристиках объекта недвижимости с кадастровым номером : 53:23:8423302:2339 :

№ п/п	Наименование характеристики	Значение характеристики
1	2	3
4.	Уникальный учетный номер кадастрового квартала, в границах которого расположены здание, сооружение, объект незавершенного строительства	53:23:8423302
5.	Адрес здания, сооружения, объекта незавершенного строительства	Российская Федерация, Новгородская область, город Великий Новгород, территория Гск Искра, городской округ Великий Новгород, гараж 238
5.1.	Сведения о местоположении здания, сооружения, объекта незавершенного строительства (при отсутствии адреса) в структурированном в соответствии с федеральной информационной адресной системой виде	-
5.2.	Дополнительные сведения о местоположении	-
6.	Иные сведения	-

3. Пояснения к сведениям об объекте недвижимости с кадастровым номером 53:23:8423302:2339 :

1.	-

Описание местоположения зданий, сооружений, объектов незавершенного строительства на земельном участке

1. Сведения о характерных точках контура объекта недвижимости с кадастровым номером : 53:23:8423302:1605 :

Система координат МСК-53, зона 2 **Зона № 2**

Обозначение характерных точек контура	Содержатся в Едином государственном реестре недвижимости			Определены в ходе выполнения комплексных кадастровых работ			Метод определения координат	Формулы, примененные для расчета средней квадратической погрешности определения координат характерных точек (Mt), м, с подставленными в такие формулы значениями и итоговые (вычисленные) значения Mt, м
	Координаты, м		Радиус, м	Координаты, м		Радиус, м		
	X	Y	R	X	Y	R		
1	2	3	4	5	6	7	8	9
н526О	-	-	-	581882.01	2177665.23	-	Метод спутниковых геодезических измерений (определений)	Mt=√ Mx2+√My2 = 0,10
н525О	-	-	-	581880.72	2177671.30	-	Метод спутниковых геодезических измерений (определений)	Mt=√ Mx2+√My2 = 0,10
н527О	-	-	-	581877.54	2177670.62	-	Метод спутниковых геодезических измерений (определений)	Mt=√ Mx2+√My2 = 0,10
н528О	-	-	-	581878.83	2177664.58	-	Метод спутниковых геодезических измерений (определений)	Mt=√ Mx2+√My2 = 0,10
н526О	-	-	-	581882.01	2177665.23	-	Метод спутниковых геодезических измерений (определений)	Mt=√ Mx2+√My2 = 0,10

2. Сведения о характеристиках объекта недвижимости с кадастровым номером : 53:23:8423302:1605 :

№ п/п	Наименование характеристики	Значение характеристики
1	2	3
1.	Вид объекта недвижимости	здание
2.	Ранее присвоенный государственный учетный номер (инвентарный) здания, сооружения, объекта незавершенного строительства	-
3.	Кадастровый номер земельного участка (земельных участков), в границах которого (которых) расположены здание, сооружение, объект незавершенного строительства	53:23:8423302:239

2. Сведения о характеристиках объекта недвижимости с кадастровым номером : 53:23:8423302:1605 :

№ п/п	Наименование характеристики	Значение характеристики
1	2	3
4.	Уникальный учетный номер кадастрового квартала, в границах которого расположены здание, сооружение, объект незавершенного строительства	53:23:8423302
5.	Адрес здания, сооружения, объекта незавершенного строительства	Российская Федерация, Новгородская область, город Великий Новгород, территория Гск Искра, городской округ Великий Новгород, гараж 239
5.1.	Сведения о местоположении здания, сооружения, объекта незавершенного строительства (при отсутствии адреса) в структурированном в соответствии с федеральной информационной адресной системой виде	-
5.2.	Дополнительные сведения о местоположении	-
6.	Иные сведения	-

3. Пояснения к сведениям об объекте недвижимости с кадастровым номером 53:23:8423302:1605 :

1.	-

Описание местоположения зданий, сооружений, объектов незавершенного строительства на земельном участке

1. Сведения о характерных точках контура объекта недвижимости с кадастровым номером : 53:23:8423302:2143 :

Система координат МСК-53, зона 2 **Зона № 2**

Обозначение характерных точек контура	Содержатся в Едином государственном реестре недвижимости			Определены в ходе выполнения комплексных кадастровых работ			Метод определения координат	Формулы, примененные для расчета средней квадратической погрешности определения координат характерных точек (Mt), м, с подставленными в такие формулы значениями и итоговые (вычисленные) значения Mt, м
	Координаты, м		Радиус, м	Координаты, м		Радиус, м		
	X	Y	R	X	Y	R		
1	2	3	4	5	6	7	8	9
н528О	-	-	-	581878.83	2177664.58	-	Метод спутниковых геодезических измерений (определений)	Mt=√ Mx2+√My2 = 0,10
н527О	-	-	-	581877.54	2177670.62	-	Метод спутниковых геодезических измерений (определений)	Mt=√ Mx2+√My2 = 0,10
н529О	-	-	-	581877.32	2177670.57	-	Метод спутниковых геодезических измерений (определений)	Mt=√ Mx2+√My2 = 0,10
н530О	-	-	-	581874.01	2177669.87	-	Метод спутниковых геодезических измерений (определений)	Mt=√ Mx2+√My2 = 0,10
н531О	-	-	-	581875.32	2177663.83	-	Метод спутниковых геодезических измерений (определений)	Mt=√ Mx2+√My2 = 0,10
н528О	-	-	-	581878.83	2177664.58	-	Метод спутниковых геодезических измерений (определений)	Mt=√ Mx2+√My2 = 0,10

2. Сведения о характеристиках объекта недвижимости с кадастровым номером : 53:23:8423302:2143 :

№ п/п	Наименование характеристики	Значение характеристики
1	2	3
1.	Вид объекта недвижимости	здание
2.	Ранее присвоенный государственный учетный номер (инвентарный) здания, сооружения, объекта незавершенного строительства	-

2. Сведения о характеристиках объекта недвижимости
с кадастровым номером : 53:23:8423302:2143 :

№ п/п	Наименование характеристики	Значение характеристики
1	2	3
3.	Кадастровый номер земельного участка (земельных участков), в границах которого (которых) расположены здание, сооружение, объект незавершенного строительства	53:23:8423302:240
4.	Уникальный учетный номер кадастрового квартала, в границах которого расположены здание, сооружение, объект незавершенного строительства	53:23:8423302
5.	Адрес здания, сооружения, объекта незавершенного строительства	Российская Федерация, Новгородская область, город Великий Новгород, территория Гск Искра, городской округ Великий Новгород, гараж 240
5.1.	Сведения о местоположении здания, сооружения, объекта незавершенного строительства (при отсутствии адреса) в структурированном в соответствии с федеральной информационной адресной системой виде	-
5.2.	Дополнительные сведения о местоположении	-
6.	Иные сведения	-

3. Пояснения к сведениям об объекте недвижимости с кадастровым номером 53:23:8423302:2143 :

1.	-

Описание местоположения зданий, сооружений, объектов незавершенного строительства на земельном участке

1. Сведения о характерных точках контура объекта недвижимости с кадастровым номером : 53:23:8423302:2405 :

Система координат МСК-53, зона 2 **Зона № 2**

Обозначение характерных точек контура	Содержатся в Едином государственном реестре недвижимости			Определены в ходе выполнения комплексных кадастровых работ			Метод определения координат	Формулы, примененные для расчета средней квадратической погрешности определения координат характерных точек (Mt), м, с подставленными в такие формулы значениями и итоговые (вычисленные) значения Mt, м
	Координаты, м		Радиус, м	Координаты, м		Радиус, м		
	X	Y	R	X	Y	R		
1	2	3	4	5	6	7	8	9
н531О	-	-	-	581875.32	2177663.83	-	Метод спутниковых геодезических измерений (определений)	Mt=√ Mx2+√My2 = 0,10
н530О	-	-	-	581874.01	2177669.87	-	Метод спутниковых геодезических измерений (определений)	Mt=√ Mx2+√My2 = 0,10
н532О	-	-	-	581870.46	2177669.11	-	Метод спутниковых геодезических измерений (определений)	Mt=√ Mx2+√My2 = 0,10
н533О	-	-	-	581870.36	2177669.09	-	Метод спутниковых геодезических измерений (определений)	Mt=√ Mx2+√My2 = 0,10
н534О	-	-	-	581871.65	2177663.09	-	Метод спутниковых геодезических измерений (определений)	Mt=√ Mx2+√My2 = 0,10
н531О	-	-	-	581875.32	2177663.83	-	Метод спутниковых геодезических измерений (определений)	Mt=√ Mx2+√My2 = 0,10

2. Сведения о характеристиках объекта недвижимости с кадастровым номером : 53:23:8423302:2405 :

№ п/п	Наименование характеристики	Значение характеристики
1	2	3
1.	Вид объекта недвижимости	здание
2.	Ранее присвоенный государственный учетный номер (инвентарный) здания, сооружения, объекта незавершенного строительства	-

2. Сведения о характеристиках объекта недвижимости с кадастровым номером : 53:23:8423302:2405 :

№ п/п	Наименование характеристики	Значение характеристики
1	2	3
3.	Кадастровый номер земельного участка (земельных участков), в границах которого (которых) расположены здание, сооружение, объект незавершенного строительства	53:23:8423302:241
4.	Уникальный учетный номер кадастрового квартала, в границах которого расположены здание, сооружение, объект незавершенного строительства	53:23:8423302
5.	Адрес здания, сооружения, объекта незавершенного строительства	Российская Федерация, Новгородская область, город Великий Новгород, территория Гск Искра, городской округ Великий Новгород, гараж 241
5.1.	Сведения о местоположении здания, сооружения, объекта незавершенного строительства (при отсутствии адреса) в структурированном в соответствии с федеральной информационной адресной системой виде	-
5.2.	Дополнительные сведения о местоположении	-
6.	Иные сведения	-

3. Пояснения к сведениям об объекте недвижимости с кадастровым номером 53:23:8423302:2405 :

1.	-

Описание местоположения зданий, сооружений, объектов незавершенного строительства на земельном участке

1. Сведения о характерных точках контура объекта недвижимости с кадастровым номером : 53:23:8423302:1846 :

Система координат МСК-53, зона 2 **Зона № 2**

Обозначение характерных точек контура	Содержатся в Едином государственном реестре недвижимости			Определены в ходе выполнения комплексных кадастровых работ			Метод определения координат	Формулы, примененные для расчета средней квадратической погрешности определения координат характерных точек (Mt), м, с подставленными в такие формулы значениями и итоговые (вычисленные) значения Mt, м
	Координаты, м		Радиус, м	Координаты, м		Радиус, м		
	X	Y	R	X	Y	R		
1	2	3	4	5	6	7	8	9
н534О	-	-	-	581871.65	2177663.09	-	Метод спутниковых геодезических измерений (определений)	Mt=√ Mx2+√My2 = 0,10
н533О	-	-	-	581870.36	2177669.09	-	Метод спутниковых геодезических измерений (определений)	Mt=√ Mx2+√My2 = 0,10
н535О	-	-	-	581866.98	2177668.36	-	Метод спутниковых геодезических измерений (определений)	Mt=√ Mx2+√My2 = 0,10
н536О	-	-	-	581868.34	2177662.41	-	Метод спутниковых геодезических измерений (определений)	Mt=√ Mx2+√My2 = 0,10
н534О	-	-	-	581871.65	2177663.09	-	Метод спутниковых геодезических измерений (определений)	Mt=√ Mx2+√My2 = 0,10

2. Сведения о характеристиках объекта недвижимости с кадастровым номером : 53:23:8423302:1846 :

№ п/п	Наименование характеристики	Значение характеристики
1	2	3
1.	Вид объекта недвижимости	здание
2.	Ранее присвоенный государственный учетный номер (инвентарный) здания, сооружения, объекта незавершенного строительства	-
3.	Кадастровый номер земельного участка (земельных участков), в границах которого (которых) расположены здание, сооружение, объект незавершенного строительства	53:23:8423302:242

2. Сведения о характеристиках объекта недвижимости с кадастровым номером : 53:23:8423302:1846 :

№ п/п	Наименование характеристики	Значение характеристики
1	2	3
4.	Уникальный учетный номер кадастрового квартала, в границах которого расположены здание, сооружение, объект незавершенного строительства	53:23:8423302
5.	Адрес здания, сооружения, объекта незавершенного строительства	Российская Федерация, Новгородская область, город Великий Новгород, территория Гск Искра, городской округ Великий Новгород, гараж 242
5.1.	Сведения о местоположении здания, сооружения, объекта незавершенного строительства (при отсутствии адреса) в структурированном в соответствии с федеральной информационной адресной системой виде	-
5.2.	Дополнительные сведения о местоположении	-
6.	Иные сведения	-

3. Пояснения к сведениям об объекте недвижимости с кадастровым номером 53:23:8423302:1846 :

1.	-

Описание местоположения зданий, сооружений, объектов незавершенного строительства на земельном участке

1. Сведения о характерных точках контура объекта недвижимости с кадастровым номером : 53:23:8423302:1496 :

Система координат МСК-53, зона 2 **Зона № 2**

Обозначение характерных точек контура	Содержатся в Едином государственном реестре недвижимости			Определены в ходе выполнения комплексных кадастровых работ			Метод определения координат	Формулы, примененные для расчета средней квадратической погрешности определения координат характерных точек (Mt), м, с подставленными в такие формулы значениями и итоговые (вычисленные) значения Mt, м
	Координаты, м		Радиус, м	Координаты, м		Радиус, м		
	X	Y	R	X	Y	R		
1	2	3	4	5	6	7	8	9
н538О	-	-	-	581864.78	2177661.67	-	Метод спутниковых геодезических измерений (определений)	Mt=√ Mx2+√My2 = 0,10
н537О	-	-	-	581863.40	2177667.60	-	Метод спутниковых геодезических измерений (определений)	Mt=√ Mx2+√My2 = 0,10
н539О	-	-	-	581859.84	2177666.84	-	Метод спутниковых геодезических измерений (определений)	Mt=√ Mx2+√My2 = 0,10
н540О	-	-	-	581861.22	2177660.89	-	Метод спутниковых геодезических измерений (определений)	Mt=√ Mx2+√My2 = 0,10
н538О	-	-	-	581864.78	2177661.67	-	Метод спутниковых геодезических измерений (определений)	Mt=√ Mx2+√My2 = 0,10

2. Сведения о характеристиках объекта недвижимости с кадастровым номером : 53:23:8423302:1496 :

№ п/п	Наименование характеристики	Значение характеристики
1	2	3
1.	Вид объекта недвижимости	здание
2.	Ранее присвоенный государственный учетный номер (инвентарный) здания, сооружения, объекта незавершенного строительства	-
3.	Кадастровый номер земельного участка (земельных участков), в границах которого (которых) расположены здание, сооружение, объект незавершенного строительства	53:23:8423302:244

2. Сведения о характеристиках объекта недвижимости с кадастровым номером : 53:23:8423302:1496 :

№ п/п	Наименование характеристики	Значение характеристики
1	2	3
4.	Уникальный учетный номер кадастрового квартала, в границах которого расположены здание, сооружение, объект незавершенного строительства	53:23:8423302
5.	Адрес здания, сооружения, объекта незавершенного строительства	Российская Федерация, Новгородская область, город Великий Новгород, территория Гск Искра, городской округ Великий Новгород, гараж 244
5.1.	Сведения о местоположении здания, сооружения, объекта незавершенного строительства (при отсутствии адреса) в структурированном в соответствии с федеральной информационной адресной системой виде	-
5.2.	Дополнительные сведения о местоположении	-
6.	Иные сведения	-

3. Пояснения к сведениям об объекте недвижимости с кадастровым номером 53:23:8423302:1496 :

1.	-

Описание местоположения зданий, сооружений, объектов незавершенного строительства на земельном участке

1. Сведения о характерных точках контура объекта недвижимости с кадастровым номером : 53:23:8423302:2169 :

Система координат МСК-53, зона 2 **Зона № 2**

Обозначение характерных точек контура	Содержатся в Едином государственном реестре недвижимости			Определены в ходе выполнения комплексных кадастровых работ			Метод определения координат	Формулы, примененные для расчета средней квадратической погрешности определения координат характерных точек (Mt), м, с подставленными в такие формулы значениями и итоговые (вычисленные) значения Mt, м
	Координаты, м		Радиус, м	Координаты, м		Радиус, м		
	X	Y	R	X	Y	R		
1	2	3	4	5	6	7	8	9
н540О	-	-	-	581861.22	2177660.89	-	Метод спутниковых геодезических измерений (определений)	Mt=√ Mx2+√My2 = 0,10
н539О	-	-	-	581859.84	2177666.84	-	Метод спутниковых геодезических измерений (определений)	Mt=√ Mx2+√My2 = 0,10
н541О	-	-	-	581855.99	2177666.01	-	Метод спутниковых геодезических измерений (определений)	Mt=√ Mx2+√My2 = 0,10
н542О	-	-	-	581857.37	2177660.05	-	Метод спутниковых геодезических измерений (определений)	Mt=√ Mx2+√My2 = 0,10
н540О	-	-	-	581861.22	2177660.89	-	Метод спутниковых геодезических измерений (определений)	Mt=√ Mx2+√My2 = 0,10

2. Сведения о характеристиках объекта недвижимости с кадастровым номером : 53:23:8423302:2169 :

№ п/п	Наименование характеристики	Значение характеристики
1	2	3
1.	Вид объекта недвижимости	здание
2.	Ранее присвоенный государственный учетный номер (инвентарный) здания, сооружения, объекта незавершенного строительства	-
3.	Кадастровый номер земельного участка (земельных участков), в границах которого (которых) расположены здание, сооружение, объект незавершенного строительства	53:23:8423302:245

2. Сведения о характеристиках объекта недвижимости с кадастровым номером : 53:23:8423302:2169 :

№ п/п	Наименование характеристики	Значение характеристики
1	2	3
4.	Уникальный учетный номер кадастрового квартала, в границах которого расположены здание, сооружение, объект незавершенного строительства	53:23:8423302
5.	Адрес здания, сооружения, объекта незавершенного строительства	Российская Федерация, Новгородская область, город Великий Новгород, территория Гск Искра, городской округ Великий Новгород, гараж 245
5.1.	Сведения о местоположении здания, сооружения, объекта незавершенного строительства (при отсутствии адреса) в структурированном в соответствии с федеральной информационной адресной системой виде	-
5.2.	Дополнительные сведения о местоположении	-
6.	Иные сведения	-

3. Пояснения к сведениям об объекте недвижимости с кадастровым номером 53:23:8423302:2169 :

1.	-

Описание местоположения зданий, сооружений, объектов незавершенного строительства на земельном участке

1. Сведения о характерных точках контура объекта недвижимости с кадастровым номером : 53:23:0000000:10060 :

Система координат МСК-53, зона 2 **Зона № 2**

Обозначение характерных точек контура	Содержатся в Едином государственном реестре недвижимости			Определены в ходе выполнения комплексных кадастровых работ			Метод определения координат	Формулы, примененные для расчета средней квадратической погрешности определения координат характерных точек (Mt), м, с подставленными в такие формулы значениями и итоговые (вычисленные) значения Mt, м
	Координаты, м		Радиус, м	Координаты, м		Радиус, м		
	X	Y	R	X	Y	R		
1	2	3	4	5	6	7	8	9
н542О	-	-	-	581857.37	2177660.05	-	Метод спутниковых геодезических измерений (определений)	Mt=√ Mx2+√My2 = 0,10
н541О	-	-	-	581855.99	2177666.01	-	Метод спутниковых геодезических измерений (определений)	Mt=√ Mx2+√My2 = 0,10
н543О	-	-	-	581855.61	2177665.93	-	Метод спутниковых геодезических измерений (определений)	Mt=√ Mx2+√My2 = 0,10
н544О	-	-	-	581852.15	2177665.19	-	Метод спутниковых геодезических измерений (определений)	Mt=√ Mx2+√My2 = 0,10
н545О	-	-	-	581853.52	2177659.20	-	Метод спутниковых геодезических измерений (определений)	Mt=√ Mx2+√My2 = 0,10
н542О	-	-	-	581857.37	2177660.05	-	Метод спутниковых геодезических измерений (определений)	Mt=√ Mx2+√My2 = 0,10

2. Сведения о характеристиках объекта недвижимости с кадастровым номером : 53:23:0000000:10060 :

№ п/п	Наименование характеристики	Значение характеристики
1	2	3
1.	Вид объекта недвижимости	сооружение
2.	Ранее присвоенный государственный учетный номер (инвентарный) здания, сооружения, объекта незавершенного строительства	53-53-01/152/2013-131

2. Сведения о характеристиках объекта недвижимости с кадастровым номером : 53:23:0000000:10060 :

№ п/п	Наименование характеристики	Значение характеристики
1	2	3
3.	Кадастровый номер земельного участка (земельных участков), в границах которого (которых) расположены здание, сооружение, объект незавершенного строительства	53:23:8423302:1559
4.	Уникальный учетный номер кадастрового квартала, в границах которого расположены здание, сооружение, объект незавершенного строительства	53:23:8423302
5.	Адрес здания, сооружения, объекта незавершенного строительства	Российская Федерация, Новгородская область, город Великий Новгород, территория Гск Искра, городской округ Великий Новгород, гараж 246
5.1.	Сведения о местоположении здания, сооружения, объекта незавершенного строительства (при отсутствии адреса) в структурированном в соответствии с федеральной информационной адресной системой виде	-
5.2.	Дополнительные сведения о местоположении	-
6.	Иные сведения	-

3. Пояснения к сведениям об объекте недвижимости с кадастровым номером 53:23:0000000:10060 :

1.	-

Описание местоположения зданий, сооружений, объектов незавершенного строительства на земельном участке

1. Сведения о характерных точках контура объекта недвижимости с кадастровым номером : 53:23:8423302:1845 :

Система координат МСК-53, зона 2 **Зона № 2**

Обозначение характерных точек контура	Содержатся в Едином государственном реестре недвижимости			Определены в ходе выполнения комплексных кадастровых работ			Метод определения координат	Формулы, примененные для расчета средней квадратической погрешности определения координат характерных точек (Mt), м, с подставленными в такие формулы значениями и итоговые (вычисленные) значения Mt, м
	Координаты, м		Радиус, м	Координаты, м		Радиус, м		
	X	Y	R	X	Y	R		
1	2	3	4	5	6	7	8	9
н552О	-	-	-	581843.07	2177656.90	-	Метод спутниковых геодезических измерений (определений)	Mt=√ Mx2+√My2 = 0,10
н551О	-	-	-	581841.52	2177662.92	-	Метод спутниковых геодезических измерений (определений)	Mt=√ Mx2+√My2 = 0,10
н553О	-	-	-	581837.79	2177662.10	-	Метод спутниковых геодезических измерений (определений)	Mt=√ Mx2+√My2 = 0,10
н554О	-	-	-	581839.34	2177656.05	-	Метод спутниковых геодезических измерений (определений)	Mt=√ Mx2+√My2 = 0,10
н552О	-	-	-	581843.07	2177656.90	-	Метод спутниковых геодезических измерений (определений)	Mt=√ Mx2+√My2 = 0,10

2. Сведения о характеристиках объекта недвижимости с кадастровым номером : 53:23:8423302:1845 :

№ п/п	Наименование характеристики	Значение характеристики
1	2	3
1.	Вид объекта недвижимости	здание
2.	Ранее присвоенный государственный учетный номер (инвентарный) здания, сооружения, объекта незавершенного строительства	-
3.	Кадастровый номер земельного участка (земельных участков), в границах которого (которых) расположены здание, сооружение, объект незавершенного строительства	53:23:8423302:250

2. Сведения о характеристиках объекта недвижимости с кадастровым номером : 53:23:8423302:1845 :

№ п/п	Наименование характеристики	Значение характеристики
1	2	3
4.	Уникальный учетный номер кадастрового квартала, в границах которого расположены здание, сооружение, объект незавершенного строительства	53:23:8423302
5.	Адрес здания, сооружения, объекта незавершенного строительства	Российская Федерация, Новгородская область, город Великий Новгород, территория Гск Искра, городской округ Великий Новгород, гараж 250
5.1.	Сведения о местоположении здания, сооружения, объекта незавершенного строительства (при отсутствии адреса) в структурированном в соответствии с федеральной информационной адресной системой виде	-
5.2.	Дополнительные сведения о местоположении	-
6.	Иные сведения	-

3. Пояснения к сведениям об объекте недвижимости с кадастровым номером 53:23:8423302:1845 :

1.	-

Описание местоположения зданий, сооружений, объектов незавершенного строительства на земельном участке

1. Сведения о характерных точках контура объекта недвижимости с кадастровым номером : 53:23:8423302:2397 :

Система координат МСК-53, зона 2 **Зона № 2**

Обозначение характерных точек контура	Содержатся в Едином государственном реестре недвижимости			Определены в ходе выполнения комплексных кадастровых работ			Метод определения координат	Формулы, примененные для расчета средней квадратической погрешности определения координат характерных точек (Mt), м, с подставленными в такие формулы значениями и итоговые (вычисленные) значения Mt, м
	Координаты, м		Радиус, м	Координаты, м		Радиус, м		
	X	Y	R	X	Y	R		
1	2	3	4	5	6	7	8	9
н511О	-	-	-	581904.83	2177676.45	-	Метод спутниковых геодезических измерений (определений)	Mt=√ Mx2+√My2 = 0,10
н555О	-	-	-	581903.64	2177682.29	-	Метод спутниковых геодезических измерений (определений)	Mt=√ Mx2+√My2 = 0,10
н556О	-	-	-	581900.19	2177681.58	-	Метод спутниковых геодезических измерений (определений)	Mt=√ Mx2+√My2 = 0,10
н512О	-	-	-	581901.40	2177675.72	-	Метод спутниковых геодезических измерений (определений)	Mt=√ Mx2+√My2 = 0,10
н511О	-	-	-	581904.83	2177676.45	-	Метод спутниковых геодезических измерений (определений)	Mt=√ Mx2+√My2 = 0,10

2. Сведения о характеристиках объекта недвижимости с кадастровым номером : 53:23:8423302:2397 :

№ п/п	Наименование характеристики	Значение характеристики
1	2	3
1.	Вид объекта недвижимости	здание
2.	Ранее присвоенный государственный учетный номер (инвентарный) здания, сооружения, объекта незавершенного строительства	-
3.	Кадастровый номер земельного участка (земельных участков), в границах которого (которых) расположены здание, сооружение, объект незавершенного строительства	53:23:8423302:251

2. Сведения о характеристиках объекта недвижимости с кадастровым номером : 53:23:8423302:2397 :

№ п/п	Наименование характеристики	Значение характеристики
1	2	3
4.	Уникальный учетный номер кадастрового квартала, в границах которого расположены здание, сооружение, объект незавершенного строительства	53:23:8423302
5.	Адрес здания, сооружения, объекта незавершенного строительства	Российская Федерация, Новгородская область, город Великий Новгород, территория Гск Искра, городской округ Великий Новгород, гараж 251
5.1.	Сведения о местоположении здания, сооружения, объекта незавершенного строительства (при отсутствии адреса) в структурированном в соответствии с федеральной информационной адресной системой виде	-
5.2.	Дополнительные сведения о местоположении	-
6.	Иные сведения	-

3. Пояснения к сведениям об объекте недвижимости с кадастровым номером 53:23:8423302:2397 :

1.	-

Описание местоположения зданий, сооружений, объектов незавершенного строительства на земельном участке

1. Сведения о характерных точках контура объекта недвижимости с кадастровым номером : 53:23:8423302:2020 :

Система координат МСК-53, зона 2 **Зона № 2**

Обозначение характерных точек контура	Содержатся в Едином государственном реестре недвижимости			Определены в ходе выполнения комплексных кадастровых работ			Метод определения координат	Формулы, примененные для расчета средней квадратической погрешности определения координат характерных точек (Mt), м, с подставленными в такие формулы значениями и итоговые (вычисленные) значения Mt, м
	Координаты, м		Радиус, м	Координаты, м		Радиус, м		
	X	Y	R	X	Y	R		
1	2	3	4	5	6	7	8	9
н512О	-	-	-	581901.40	2177675.72	-	Метод спутниковых геодезических измерений (определений)	Mt=√ Mx2+√My2 = 0,10
н556О	-	-	-	581900.19	2177681.58	-	Метод спутниковых геодезических измерений (определений)	Mt=√ Mx2+√My2 = 0,10
н557О	-	-	-	581896.76	2177680.87	-	Метод спутниковых геодезических измерений (определений)	Mt=√ Mx2+√My2 = 0,10
н515О	-	-	-	581897.94	2177674.98	-	Метод спутниковых геодезических измерений (определений)	Mt=√ Mx2+√My2 = 0,10
н513О	-	-	-	581901.26	2177675.69	-	Метод спутниковых геодезических измерений (определений)	Mt=√ Mx2+√My2 = 0,10
н512О	-	-	-	581901.40	2177675.72	-	Метод спутниковых геодезических измерений (определений)	Mt=√ Mx2+√My2 = 0,10

2. Сведения о характеристиках объекта недвижимости с кадастровым номером : 53:23:8423302:2020 :

№ п/п	Наименование характеристики	Значение характеристики
1	2	3
1.	Вид объекта недвижимости	здание
2.	Ранее присвоенный государственный учетный номер (инвентарный) здания, сооружения, объекта незавершенного строительства	-

2. Сведения о характеристиках объекта недвижимости с кадастровым номером : 53:23:8423302:2020 :

№ п/п	Наименование характеристики	Значение характеристики
1	2	3
3.	Кадастровый номер земельного участка (земельных участков), в границах которого (которых) расположены здание, сооружение, объект незавершенного строительства	53:23:8423302:252
4.	Уникальный учетный номер кадастрового квартала, в границах которого расположены здание, сооружение, объект незавершенного строительства	53:23:8423302
5.	Адрес здания, сооружения, объекта незавершенного строительства	Российская Федерация, Новгородская область, город Великий Новгород, территория Гск Искра, городской округ Великий Новгород, гараж 252
5.1.	Сведения о местоположении здания, сооружения, объекта незавершенного строительства (при отсутствии адреса) в структурированном в соответствии с федеральной информационной адресной системой виде	-
5.2.	Дополнительные сведения о местоположении	-
6.	Иные сведения	-

3. Пояснения к сведениям об объекте недвижимости с кадастровым номером 53:23:8423302:2020 :

1.	-

Описание местоположения зданий, сооружений, объектов незавершенного строительства на земельном участке

1. Сведения о характерных точках контура объекта недвижимости с кадастровым номером : 53:23:0000000:11691 :

Система координат МСК-53, зона 2 **Зона № 2**

Обозначение характерных точек контура	Содержатся в Едином государственном реестре недвижимости			Определены в ходе выполнения комплексных кадастровых работ			Метод определения координат	Формулы, примененные для расчета средней квадратической погрешности определения координат характерных точек (Mt), м, с подставленными в такие формулы значениями и итоговые (вычисленные) значения Mt, м
	Координаты, м		Радиус, м	Координаты, м		Радиус, м		
	X	Y	R	X	Y	R		
1	2	3	4	5	6	7	8	9
н515О	-	-	-	581897.94	2177674.98	-	Метод спутниковых геодезических измерений (определений)	Mt=√ Mx2+√My2 = 0,10
н557О	-	-	-	581896.76	2177680.87	-	Метод спутниковых геодезических измерений (определений)	Mt=√ Mx2+√My2 = 0,10
н558О	-	-	-	581893.26	2177680.13	-	Метод спутниковых геодезических измерений (определений)	Mt=√ Mx2+√My2 = 0,10
н517О	-	-	-	581894.47	2177674.24	-	Метод спутниковых геодезических измерений (определений)	Mt=√ Mx2+√My2 = 0,10
н515О	-	-	-	581897.94	2177674.98	-	Метод спутниковых геодезических измерений (определений)	Mt=√ Mx2+√My2 = 0,10

2. Сведения о характеристиках объекта недвижимости с кадастровым номером : 53:23:0000000:11691 :

№ п/п	Наименование характеристики	Значение характеристики
1	2	3
1.	Вид объекта недвижимости	здание
2.	Ранее присвоенный государственный учетный номер (инвентарный) здания, сооружения, объекта незавершенного строительства	-
3.	Кадастровый номер земельного участка (земельных участков), в границах которого (которых) расположены здание, сооружение, объект незавершенного строительства	53:23:8423302:253

2. Сведения о характеристиках объекта недвижимости с кадастровым номером : 53:23:0000000:11691 :

№ п/п	Наименование характеристики	Значение характеристики
1	2	3
4.	Уникальный учетный номер кадастрового квартала, в границах которого расположены здание, сооружение, объект незавершенного строительства	53:23:8423302
5.	Адрес здания, сооружения, объекта незавершенного строительства	Российская Федерация, Новгородская область, город Великий Новгород, территория Гск Искра, городской округ Великий Новгород, гараж 253
5.1.	Сведения о местоположении здания, сооружения, объекта незавершенного строительства (при отсутствии адреса) в структурированном в соответствии с федеральной информационной адресной системой виде	-
5.2.	Дополнительные сведения о местоположении	-
6.	Иные сведения	-

3. Пояснения к сведениям об объекте недвижимости с кадастровым номером 53:23:0000000:11691 :

1.	-

Описание местоположения зданий, сооружений, объектов незавершенного строительства на земельном участке

1. Сведения о характерных точках контура объекта недвижимости с кадастровым номером : 53:23:8423302:1603 :

Система координат МСК-53, зона 2 **Зона № 2**

Обозначение характерных точек контура	Содержатся в Едином государственном реестре недвижимости			Определены в ходе выполнения комплексных кадастровых работ			Метод определения координат	Формулы, примененные для расчета средней квадратической погрешности определения координат характерных точек (Mt), м, с подставленными в такие формулы значениями и итоговые (вычисленные) значения Mt, м
	Координаты, м		Радиус, м	Координаты, м		Радиус, м		
	X	Y	R	X	Y	R		
1	2	3	4	5	6	7	8	9
н517О	-	-	-	581894.47	2177674.24	-	Метод спутниковых геодезических измерений (определений)	Mt=√ Mx2+√My2 = 0,10
н558О	-	-	-	581893.26	2177680.13	-	Метод спутниковых геодезических измерений (определений)	Mt=√ Mx2+√My2 = 0,10
н559О	-	-	-	581889.90	2177679.42	-	Метод спутниковых геодезических измерений (определений)	Mt=√ Mx2+√My2 = 0,10
н519О	-	-	-	581891.11	2177673.52	-	Метод спутниковых геодезических измерений (определений)	Mt=√ Mx2+√My2 = 0,10
н517О	-	-	-	581894.47	2177674.24	-	Метод спутниковых геодезических измерений (определений)	Mt=√ Mx2+√My2 = 0,10

2. Сведения о характеристиках объекта недвижимости с кадастровым номером : 53:23:8423302:1603 :

№ п/п	Наименование характеристики	Значение характеристики
1	2	3
1.	Вид объекта недвижимости	здание
2.	Ранее присвоенный государственный учетный номер (инвентарный) здания, сооружения, объекта незавершенного строительства	-
3.	Кадастровый номер земельного участка (земельных участков), в границах которого (которых) расположены здание, сооружение, объект незавершенного строительства	53:23:8423302:254

2. Сведения о характеристиках объекта недвижимости с кадастровым номером : 53:23:8423302:1603 :

№ п/п	Наименование характеристики	Значение характеристики
1	2	3
4.	Уникальный учетный номер кадастрового квартала, в границах которого расположены здание, сооружение, объект незавершенного строительства	53:23:8423302
5.	Адрес здания, сооружения, объекта незавершенного строительства	Российская Федерация, Новгородская область, город Великий Новгород, территория Гск Искра, городской округ Великий Новгород, гараж 254
5.1.	Сведения о местоположении здания, сооружения, объекта незавершенного строительства (при отсутствии адреса) в структурированном в соответствии с федеральной информационной адресной системой виде	-
5.2.	Дополнительные сведения о местоположении	-
6.	Иные сведения	-

3. Пояснения к сведениям об объекте недвижимости с кадастровым номером 53:23:8423302:1603 :

1.	-

Описание местоположения зданий, сооружений, объектов незавершенного строительства на земельном участке

1. Сведения о характерных точках контура объекта недвижимости с кадастровым номером : 53:23:8423302:2035 :

Система координат МСК-53, зона 2 **Зона № 2**

Обозначение характерных точек контура	Содержатся в Едином государственном реестре недвижимости			Определены в ходе выполнения комплексных кадастровых работ			Метод определения координат	Формулы, примененные для расчета средней квадратической погрешности определения координат характерных точек (Mt), м, с подставленными в такие формулы значениями и итоговые (вычисленные) значения Mt, м
	Координаты, м		Радиус, м	Координаты, м		Радиус, м		
	X	Y	R	X	Y	R		
1	2	3	4	5	6	7	8	9
н519О	-	-	-	581891.11	2177673.52	-	Метод спутниковых геодезических измерений (определений)	Mt=√ Mx2+√My2 = 0,10
н559О	-	-	-	581889.90	2177679.42	-	Метод спутниковых геодезических измерений (определений)	Mt=√ Mx2+√My2 = 0,10
н560О	-	-	-	581886.47	2177678.72	-	Метод спутниковых геодезических измерений (определений)	Mt=√ Mx2+√My2 = 0,10
н521О	-	-	-	581887.69	2177672.79	-	Метод спутниковых геодезических измерений (определений)	Mt=√ Mx2+√My2 = 0,10
н519О	-	-	-	581891.11	2177673.52	-	Метод спутниковых геодезических измерений (определений)	Mt=√ Mx2+√My2 = 0,10

2. Сведения о характеристиках объекта недвижимости с кадастровым номером : 53:23:8423302:2035 :

№ п/п	Наименование характеристики	Значение характеристики
1	2	3
1.	Вид объекта недвижимости	здание
2.	Ранее присвоенный государственный учетный номер (инвентарный) здания, сооружения, объекта незавершенного строительства	-
3.	Кадастровый номер земельного участка (земельных участков), в границах которого (которых) расположены здание, сооружение, объект незавершенного строительства	53:23:8423302:255

2. Сведения о характеристиках объекта недвижимости с кадастровым номером : 53:23:8423302:2035 :

№ п/п	Наименование характеристики	Значение характеристики
1	2	3
4.	Уникальный учетный номер кадастрового квартала, в границах которого расположены здание, сооружение, объект незавершенного строительства	53:23:8423302
5.	Адрес здания, сооружения, объекта незавершенного строительства	Российская Федерация, Новгородская область, город Великий Новгород, территория Гск Искра, городской округ Великий Новгород, гараж 255
5.1.	Сведения о местоположении здания, сооружения, объекта незавершенного строительства (при отсутствии адреса) в структурированном в соответствии с федеральной информационной адресной системой виде	-
5.2.	Дополнительные сведения о местоположении	-
6.	Иные сведения	-

3. Пояснения к сведениям об объекте недвижимости с кадастровым номером 53:23:8423302:2035 :

1.	-

Описание местоположения зданий, сооружений, объектов незавершенного строительства на земельном участке

1. Сведения о характерных точках контура объекта недвижимости с кадастровым номером : 53:23:8423302:2401 :

Система координат МСК-53, зона 2 **Зона № 2**

Обозначение характерных точек контура	Содержатся в Едином государственном реестре недвижимости			Определены в ходе выполнения комплексных кадастровых работ			Метод определения координат	Формулы, примененные для расчета средней квадратической погрешности определения координат характерных точек (Mt), м, с подставленными в такие формулы значениями и итоговые (вычисленные) значения Mt, м
	Координаты, м		Радиус, м	Координаты, м		Радиус, м		
	X	Y	R	X	Y	R		
1	2	3	4	5	6	7	8	9
н521О	-	-	-	581887.69	2177672.79	-	Метод спутниковых геодезических измерений (определений)	Mt=√ Mx2+√My2 = 0,10
н560О	-	-	-	581886.47	2177678.72	-	Метод спутниковых геодезических измерений (определений)	Mt=√ Mx2+√My2 = 0,10
н561О	-	-	-	581882.90	2177677.95	-	Метод спутниковых геодезических измерений (определений)	Mt=√ Mx2+√My2 = 0,10
н524О	-	-	-	581884.12	2177672.03	-	Метод спутниковых геодезических измерений (определений)	Mt=√ Mx2+√My2 = 0,10
н521О	-	-	-	581887.69	2177672.79	-	Метод спутниковых геодезических измерений (определений)	Mt=√ Mx2+√My2 = 0,10

2. Сведения о характеристиках объекта недвижимости с кадастровым номером : 53:23:8423302:2401 :

№ п/п	Наименование характеристики	Значение характеристики
1	2	3
1.	Вид объекта недвижимости	здание
2.	Ранее присвоенный государственный учетный номер (инвентарный) здания, сооружения, объекта незавершенного строительства	-
3.	Кадастровый номер земельного участка (земельных участков), в границах которого (которых) расположены здание, сооружение, объект незавершенного строительства	53:23:8423302:256

2. Сведения о характеристиках объекта недвижимости с кадастровым номером : 53:23:8423302:2401 :

№ п/п	Наименование характеристики	Значение характеристики
1	2	3
4.	Уникальный учетный номер кадастрового квартала, в границах которого расположены здание, сооружение, объект незавершенного строительства	53:23:8423302
5.	Адрес здания, сооружения, объекта незавершенного строительства	Российская Федерация, Новгородская область, город Великий Новгород, территория Гск Искра, городской округ Великий Новгород, гараж 256
5.1.	Сведения о местоположении здания, сооружения, объекта незавершенного строительства (при отсутствии адреса) в структурированном в соответствии с федеральной информационной адресной системой виде	-
5.2.	Дополнительные сведения о местоположении	-
6.	Иные сведения	-

3. Пояснения к сведениям об объекте недвижимости с кадастровым номером 53:23:8423302:2401 :

1.	-

Описание местоположения зданий, сооружений, объектов незавершенного строительства на земельном участке

1. Сведения о характерных точках контура объекта недвижимости с кадастровым номером : 53:23:8423302:2116 :

Система координат МСК-53, зона 2 **Зона № 2**

Обозначение характерных точек контура	Содержатся в Едином государственном реестре недвижимости			Определены в ходе выполнения комплексных кадастровых работ			Метод определения координат	Формулы, примененные для расчета средней квадратической погрешности определения координат характерных точек (Mt), м, с подставленными в такие формулы значениями и итоговые (вычисленные) значения Mt, м
	Координаты, м		Радиус, м	Координаты, м		Радиус, м		
	X	Y	R	X	Y	R		
1	2	3	4	5	6	7	8	9
н529О	-	-	-	581877.32	2177670.57	-	Метод спутниковых геодезических измерений (определений)	Mt=√ Mx2+√My2 = 0,10
н563О	-	-	-	581876.08	2177676.54	-	Метод спутниковых геодезических измерений (определений)	Mt=√ Mx2+√My2 = 0,10
н564О	-	-	-	581872.63	2177675.82	-	Метод спутниковых геодезических измерений (определений)	Mt=√ Mx2+√My2 = 0,10
н530О	-	-	-	581874.01	2177669.87	-	Метод спутниковых геодезических измерений (определений)	Mt=√ Mx2+√My2 = 0,10
н529О	-	-	-	581877.32	2177670.57	-	Метод спутниковых геодезических измерений (определений)	Mt=√ Mx2+√My2 = 0,10

2. Сведения о характеристиках объекта недвижимости с кадастровым номером : 53:23:8423302:2116 :

№ п/п	Наименование характеристики	Значение характеристики
1	2	3
1.	Вид объекта недвижимости	здание
2.	Ранее присвоенный государственный учетный номер (инвентарный) здания, сооружения, объекта незавершенного строительства	-
3.	Кадастровый номер земельного участка (земельных участков), в границах которого (которых) расположены здание, сооружение, объект незавершенного строительства	53:23:8423302:259

2. Сведения о характеристиках объекта недвижимости с кадастровым номером : 53:23:8423302:2116 :

№ п/п	Наименование характеристики	Значение характеристики
1	2	3
4.	Уникальный учетный номер кадастрового квартала, в границах которого расположены здание, сооружение, объект незавершенного строительства	53:23:8423302
5.	Адрес здания, сооружения, объекта незавершенного строительства	Российская Федерация, Новгородская область, город Великий Новгород, территория Гск Искра, городской округ Великий Новгород, гараж 259
5.1.	Сведения о местоположении здания, сооружения, объекта незавершенного строительства (при отсутствии адреса) в структурированном в соответствии с федеральной информационной адресной системой виде	-
5.2.	Дополнительные сведения о местоположении	-
6.	Иные сведения	-

3. Пояснения к сведениям об объекте недвижимости с кадастровым номером 53:23:8423302:2116 :

1.	-

Описание местоположения зданий, сооружений, объектов незавершенного строительства на земельном участке

1. Сведения о характерных точках контура объекта недвижимости с кадастровым номером : 53:23:8423302:1842 :

Система координат МСК-53, зона 2 **Зона № 2**

Обозначение характерных точек контура	Содержатся в Едином государственном реестре недвижимости			Определены в ходе выполнения комплексных кадастровых работ			Метод определения координат	Формулы, примененные для расчета средней квадратической погрешности определения координат характерных точек (Mt), м, с подставленными в такие формулы значениями и итоговые (вычисленные) значения Mt, м
	Координаты, м		Радиус, м	Координаты, м		Радиус, м		
	X	Y	R	X	Y	R		
1	2	3	4	5	6	7	8	9
н530О	-	-	-	581874.01	2177669.87	-	Метод спутниковых геодезических измерений (определений)	Mt=√ Mx2+√My2 = 0,10
н564О	-	-	-	581872.63	2177675.82	-	Метод спутниковых геодезических измерений (определений)	Mt=√ Mx2+√My2 = 0,10
н565О	-	-	-	581869.00	2177675.07	-	Метод спутниковых геодезических измерений (определений)	Mt=√ Mx2+√My2 = 0,10
н532О	-	-	-	581870.46	2177669.11	-	Метод спутниковых геодезических измерений (определений)	Mt=√ Mx2+√My2 = 0,10
н530О	-	-	-	581874.01	2177669.87	-	Метод спутниковых геодезических измерений (определений)	Mt=√ Mx2+√My2 = 0,10

2. Сведения о характеристиках объекта недвижимости с кадастровым номером : 53:23:8423302:1842 :

№ п/п	Наименование характеристики	Значение характеристики
1	2	3
1.	Вид объекта недвижимости	здание
2.	Ранее присвоенный государственный учетный номер (инвентарный) здания, сооружения, объекта незавершенного строительства	-
3.	Кадастровый номер земельного участка (земельных участков), в границах которого (которых) расположены здание, сооружение, объект незавершенного строительства	53:23:8423302:260

2. Сведения о характеристиках объекта недвижимости с кадастровым номером : 53:23:8423302:1842 :

№ п/п	Наименование характеристики	Значение характеристики
1	2	3
4.	Уникальный учетный номер кадастрового квартала, в границах которого расположены здание, сооружение, объект незавершенного строительства	53:23:8423302
5.	Адрес здания, сооружения, объекта незавершенного строительства	Российская Федерация, Новгородская область, город Великий Новгород, территория Гск Искра, городской округ Великий Новгород, гараж 260
5.1.	Сведения о местоположении здания, сооружения, объекта незавершенного строительства (при отсутствии адреса) в структурированном в соответствии с федеральной информационной адресной системой виде	-
5.2.	Дополнительные сведения о местоположении	-
6.	Иные сведения	-

3. Пояснения к сведениям об объекте недвижимости с кадастровым номером 53:23:8423302:1842 :

1.	-

Описание местоположения зданий, сооружений, объектов незавершенного строительства на земельном участке

1. Сведения о характерных точках контура объекта недвижимости с кадастровым номером : 53:23:8423302:1840 :

Система координат МСК-53, зона 2 **Зона № 2**

Обозначение характерных точек контура	Содержатся в Едином государственном реестре недвижимости			Определены в ходе выполнения комплексных кадастровых работ			Метод определения координат	Формулы, примененные для расчета средней квадратической погрешности определения координат характерных точек (Mt), м, с подставленными в такие формулы значениями и итоговые (вычисленные) значения Mt, м
	Координаты, м		Радиус, м	Координаты, м		Радиус, м		
	X	Y	R	X	Y	R		
1	2	3	4	5	6	7	8	9
н535О	-	-	-	581866.98	2177668.36	-	Метод спутниковых геодезических измерений (определений)	Mt=√ Mx2+√My2 = 0,10
н566О	-	-	-	581865.51	2177674.47	-	Метод спутниковых геодезических измерений (определений)	Mt=√ Mx2+√My2 = 0,10
н567О	-	-	-	581861.92	2177673.76	-	Метод спутниковых геодезических измерений (определений)	Mt=√ Mx2+√My2 = 0,10
н537О	-	-	-	581863.40	2177667.60	-	Метод спутниковых геодезических измерений (определений)	Mt=√ Mx2+√My2 = 0,10
н535О	-	-	-	581866.98	2177668.36	-	Метод спутниковых геодезических измерений (определений)	Mt=√ Mx2+√My2 = 0,10

2. Сведения о характеристиках объекта недвижимости с кадастровым номером : 53:23:8423302:1840 :

№ п/п	Наименование характеристики	Значение характеристики
1	2	3
1.	Вид объекта недвижимости	здание
2.	Ранее присвоенный государственный учетный номер (инвентарный) здания, сооружения, объекта незавершенного строительства	-
3.	Кадастровый номер земельного участка (земельных участков), в границах которого (которых) расположены здание, сооружение, объект незавершенного строительства	53:23:8423302:2422

2. Сведения о характеристиках объекта недвижимости с кадастровым номером : 53:23:8423302:1840 :

№ п/п	Наименование характеристики	Значение характеристики
1	2	3
4.	Уникальный учетный номер кадастрового квартала, в границах которого расположены здание, сооружение, объект незавершенного строительства	53:23:8423302
5.	Адрес здания, сооружения, объекта незавершенного строительства	Российская Федерация, Новгородская область, город Великий Новгород, территория Гск Искра, городской округ Великий Новгород, гараж 262
5.1.	Сведения о местоположении здания, сооружения, объекта незавершенного строительства (при отсутствии адреса) в структурированном в соответствии с федеральной информационной адресной системой виде	-
5.2.	Дополнительные сведения о местоположении	-
6.	Иные сведения	-

3. Пояснения к сведениям об объекте недвижимости с кадастровым номером 53:23:8423302:1840 :

1.	-

Описание местоположения зданий, сооружений, объектов незавершенного строительства на земельном участке

1. Сведения о характерных точках контура объекта недвижимости с кадастровым номером : 53:23:8423302:1481 :

Система координат МСК-53, зона 2 **Зона № 2**

Обозначение характерных точек контура	Содержатся в Едином государственном реестре недвижимости			Определены в ходе выполнения комплексных кадастровых работ			Метод определения координат	Формулы, примененные для расчета средней квадратической погрешности определения координат характерных точек (Mt), м, с подставленными в такие формулы значениями и итоговые (вычисленные) значения Mt, м
	Координаты, м		Радиус, м	Координаты, м		Радиус, м		
	X	Y	R	X	Y	R		
1	2	3	4	5	6	7	8	9
н537О	-	-	-	581863.40	2177667.60	-	Метод спутниковых геодезических измерений (определений)	Mt=√ Mx2+√My2 = 0,10
н567О	-	-	-	581861.92	2177673.76	-	Метод спутниковых геодезических измерений (определений)	Mt=√ Mx2+√My2 = 0,10
н568О	-	-	-	581858.48	2177673.04	-	Метод спутниковых геодезических измерений (определений)	Mt=√ Mx2+√My2 = 0,10
н539О	-	-	-	581859.84	2177666.84	-	Метод спутниковых геодезических измерений (определений)	Mt=√ Mx2+√My2 = 0,10
н537О	-	-	-	581863.40	2177667.60	-	Метод спутниковых геодезических измерений (определений)	Mt=√ Mx2+√My2 = 0,10

2. Сведения о характеристиках объекта недвижимости с кадастровым номером : 53:23:8423302:1481 :

№ п/п	Наименование характеристики	Значение характеристики
1	2	3
1.	Вид объекта недвижимости	здание
2.	Ранее присвоенный государственный учетный номер (инвентарный) здания, сооружения, объекта незавершенного строительства	-
3.	Кадастровый номер земельного участка (земельных участков), в границах которого (которых) расположены здание, сооружение, объект незавершенного строительства	53:23:8423302:263

2. Сведения о характеристиках объекта недвижимости с кадастровым номером : 53:23:8423302:1481 :

№ п/п	Наименование характеристики	Значение характеристики
1	2	3
4.	Уникальный учетный номер кадастрового квартала, в границах которого расположены здание, сооружение, объект незавершенного строительства	53:23:8423302
5.	Адрес здания, сооружения, объекта незавершенного строительства	Российская Федерация, Новгородская область, город Великий Новгород, территория Гск Искра, городской округ Великий Новгород, гараж 263
5.1.	Сведения о местоположении здания, сооружения, объекта незавершенного строительства (при отсутствии адреса) в структурированном в соответствии с федеральной информационной адресной системой виде	-
5.2.	Дополнительные сведения о местоположении	-
6.	Иные сведения	-

3. Пояснения к сведениям об объекте недвижимости с кадастровым номером 53:23:8423302:1481 :

1.	-

Описание местоположения зданий, сооружений, объектов незавершенного строительства на земельном участке

1. Сведения о характерных точках контура объекта недвижимости с кадастровым номером : 53:23:0000000:11158 :

Система координат МСК-53, зона 2 **Зона № 2**

Обозначение характерных точек контура	Содержатся в Едином государственном реестре недвижимости			Определены в ходе выполнения комплексных кадастровых работ			Метод определения координат	Формулы, примененные для расчета средней квадратической погрешности определения координат характерных точек (Mt), м, с подставленными в такие формулы значениями и итоговые (вычисленные) значения Mt, м
	Координаты, м		Радиус, м	Координаты, м		Радиус, м		
	X	Y	R	X	Y	R		
1	2	3	4	5	6	7	8	9
н543О	-	-	-	581855.61	2177665.93	-	Метод спутниковых геодезических измерений (определений)	Mt=√ Mx2+√My2 = 0,10
н569О	-	-	-	581854.24	2177672.18	-	Метод спутниковых геодезических измерений (определений)	Mt=√ Mx2+√My2 = 0,10
н570О	-	-	-	581850.65	2177671.35	-	Метод спутниковых геодезических измерений (определений)	Mt=√ Mx2+√My2 = 0,10
н546О	-	-	-	581852.01	2177665.17	-	Метод спутниковых геодезических измерений (определений)	Mt=√ Mx2+√My2 = 0,10
н544О	-	-	-	581852.15	2177665.19	-	Метод спутниковых геодезических измерений (определений)	Mt=√ Mx2+√My2 = 0,10
н543О	-	-	-	581855.61	2177665.93	-	Метод спутниковых геодезических измерений (определений)	Mt=√ Mx2+√My2 = 0,10

2. Сведения о характеристиках объекта недвижимости с кадастровым номером : 53:23:0000000:11158 :

№ п/п	Наименование характеристики	Значение характеристики
1	2	3
1.	Вид объекта недвижимости	здание
2.	Ранее присвоенный государственный учетный номер (инвентарный) здания, сооружения, объекта незавершенного строительства	-

2. Сведения о характеристиках объекта недвижимости с кадастровым номером : 53:23:0000000:11158 :

№ п/п	Наименование характеристики	Значение характеристики
1	2	3
3.	Кадастровый номер земельного участка (земельных участков), в границах которого (которых) расположены здание, сооружение, объект незавершенного строительства	53:23:8423302:265
4.	Уникальный учетный номер кадастрового квартала, в границах которого расположены здание, сооружение, объект незавершенного строительства	53:23:8423302
5.	Адрес здания, сооружения, объекта незавершенного строительства	Российская Федерация, Новгородская область, город Великий Новгород, территория Гск Искра, городской округ Великий Новгород, гараж 265
5.1.	Сведения о местоположении здания, сооружения, объекта незавершенного строительства (при отсутствии адреса) в структурированном в соответствии с федеральной информационной адресной системой виде	-
5.2.	Дополнительные сведения о местоположении	-
6.	Иные сведения	-

3. Пояснения к сведениям об объекте недвижимости с кадастровым номером 53:23:0000000:11158 :

1.	-

Описание местоположения зданий, сооружений, объектов незавершенного строительства на земельном участке

1. Сведения о характерных точках контура объекта недвижимости с кадастровым номером : 53:23:8423302:1838 :

Система координат МСК-53, зона 2 **Зона № 2**

Обозначение характерных точек контура	Содержатся в Едином государственном реестре недвижимости			Определены в ходе выполнения комплексных кадастровых работ			Метод определения координат	Формулы, примененные для расчета средней квадратической погрешности определения координат характерных точек (Mt), м, с подставленными в такие формулы значениями и итоговые (вычисленные) значения Mt, м
	Координаты, м		Радиус, м	Координаты, м		Радиус, м		
	X	Y	R	X	Y	R		
1	2	3	4	5	6	7	8	9
н546О	-	-	-	581852.01	2177665.17	-	Метод спутниковых геодезических измерений (определений)	Mt=√ Mx2+√My2 = 0,10
н570О	-	-	-	581850.65	2177671.35	-	Метод спутниковых геодезических измерений (определений)	Mt=√ Mx2+√My2 = 0,10
19	-	-	-	581846.91	2177670.82	-	Метод спутниковых геодезических измерений (определений)	Mt=√ Mx2+√My2 = 0,10
20	-	-	-	581848.32	2177664.38	-	Метод спутниковых геодезических измерений (определений)	Mt=√ Mx2+√My2 = 0,10
н547О	-	-	-	581848.51	2177664.42	-	Метод спутниковых геодезических измерений (определений)	Mt=√ Mx2+√My2 = 0,10
н546О	-	-	-	581852.01	2177665.17	-	Метод спутниковых геодезических измерений (определений)	Mt=√ Mx2+√My2 = 0,10

2. Сведения о характеристиках объекта недвижимости с кадастровым номером : 53:23:8423302:1838 :

№ п/п	Наименование характеристики	Значение характеристики
1	2	3
1.	Вид объекта недвижимости	здание
2.	Ранее присвоенный государственный учетный номер (инвентарный) здания, сооружения, объекта незавершенного строительства	-

2. Сведения о характеристиках объекта недвижимости с кадастровым номером : 53:23:8423302:1838 :

№ п/п	Наименование характеристики	Значение характеристики
1	2	3
3.	Кадастровый номер земельного участка (земельных участков), в границах которого (которых) расположены здание, сооружение, объект незавершенного строительства	53:23:8423302:1894
4.	Уникальный учетный номер кадастрового квартала, в границах которого расположены здание, сооружение, объект незавершенного строительства	53:23:8423302
5.	Адрес здания, сооружения, объекта незавершенного строительства	Российская Федерация, Новгородская область, город Великий Новгород, территория Гск Искра, городской округ Великий Новгород, гараж 266
5.1.	Сведения о местоположении здания, сооружения, объекта незавершенного строительства (при отсутствии адреса) в структурированном в соответствии с федеральной информационной адресной системой виде	-
5.2.	Дополнительные сведения о местоположении	-
6.	Иные сведения	-

3. Пояснения к сведениям об объекте недвижимости с кадастровым номером 53:23:8423302:1838 :

1.	-

Описание местоположения зданий, сооружений, объектов незавершенного строительства на земельном участке

1. Сведения о характерных точках контура объекта недвижимости с кадастровым номером : 53:23:8423302:1494 :

Система координат МСК-53, зона 2 **Зона № 2**

Обозначение характерных точек контура	Содержатся в Едином государственном реестре недвижимости			Определены в ходе выполнения комплексных кадастровых работ			Метод определения координат	Формулы, примененные для расчета средней квадратической погрешности определения координат характерных точек (Mt), м, с подставленными в такие формулы значениями и итоговые (вычисленные) значения Mt, м
	Координаты, м		Радиус, м	Координаты, м		Радиус, м		
	X	Y	R	X	Y	R		
1	2	3	4	5	6	7	8	9
н551О	-	-	-	581841.52	2177662.92	-	Метод спутниковых геодезических измерений (определений)	Mt=√ Mx2+√My2 = 0,10
н572О	-	-	-	581840.02	2177669.35	-	Метод спутниковых геодезических измерений (определений)	Mt=√ Mx2+√My2 = 0,10
н573О	-	-	-	581836.15	2177668.50	-	Метод спутниковых геодезических измерений (определений)	Mt=√ Mx2+√My2 = 0,10
н553О	-	-	-	581837.79	2177662.10	-	Метод спутниковых геодезических измерений (определений)	Mt=√ Mx2+√My2 = 0,10
н551О	-	-	-	581841.52	2177662.92	-	Метод спутниковых геодезических измерений (определений)	Mt=√ Mx2+√My2 = 0,10

2. Сведения о характеристиках объекта недвижимости с кадастровым номером : 53:23:8423302:1494 :

№ п/п	Наименование характеристики	Значение характеристики
1	2	3
1.	Вид объекта недвижимости	здание
2.	Ранее присвоенный государственный учетный номер (инвентарный) здания, сооружения, объекта незавершенного строительства	-
3.	Кадастровый номер земельного участка (земельных участков), в границах которого (которых) расположены здание, сооружение, объект незавершенного строительства	53:23:8423302:269

2. Сведения о характеристиках объекта недвижимости с кадастровым номером : 53:23:8423302:1494 :

№ п/п	Наименование характеристики	Значение характеристики
1	2	3
4.	Уникальный учетный номер кадастрового квартала, в границах которого расположены здание, сооружение, объект незавершенного строительства	53:23:8423302
5.	Адрес здания, сооружения, объекта незавершенного строительства	Российская Федерация, Новгородская область, город Великий Новгород, территория Гск Искра, городской округ Великий Новгород, гараж 269
5.1.	Сведения о местоположении здания, сооружения, объекта незавершенного строительства (при отсутствии адреса) в структурированном в соответствии с федеральной информационной адресной системой виде	-
5.2.	Дополнительные сведения о местоположении	-
6.	Иные сведения	-

3. Пояснения к сведениям об объекте недвижимости с кадастровым номером 53:23:8423302:1494 :

1.	-

Описание местоположения зданий, сооружений, объектов незавершенного строительства на земельном участке

1. Сведения о характерных точках контура объекта недвижимости с кадастровым номером : 53:23:8423302:2127 :

Система координат МСК-53, зона 2 **Зона № 2**

Обозначение характерных точек контура	Содержатся в Едином государственном реестре недвижимости			Определены в ходе выполнения комплексных кадастровых работ			Метод определения координат	Формулы, примененные для расчета средней квадратической погрешности определения координат характерных точек (Mt), м, с подставленными в такие формулы значениями и итоговые (вычисленные) значения Mt, м
	Координаты, м		Радиус, м	Координаты, м		Радиус, м		
	X	Y	R	X	Y	R		
1	2	3	4	5	6	7	8	9
н574О	-	-	-	581902.44	2177691.72	-	Метод спутниковых геодезических измерений (определений)	Mt=√ Mx2+√My2 = 0,10
н575О	-	-	-	581901.14	2177697.76	-	Метод спутниковых геодезических измерений (определений)	Mt=√ Mx2+√My2 = 0,10
н576О	-	-	-	581897.40	2177696.98	-	Метод спутниковых геодезических измерений (определений)	Mt=√ Mx2+√My2 = 0,10
н577О	-	-	-	581898.72	2177690.85	-	Метод спутниковых геодезических измерений (определений)	Mt=√ Mx2+√My2 = 0,10
н574О	-	-	-	581902.44	2177691.72	-	Метод спутниковых геодезических измерений (определений)	Mt=√ Mx2+√My2 = 0,10

2. Сведения о характеристиках объекта недвижимости с кадастровым номером : 53:23:8423302:2127 :

№ п/п	Наименование характеристики	Значение характеристики
1	2	3
1.	Вид объекта недвижимости	здание
2.	Ранее присвоенный государственный учетный номер (инвентарный) здания, сооружения, объекта незавершенного строительства	-
3.	Кадастровый номер земельного участка (земельных участков), в границах которого (которых) расположены здание, сооружение, объект незавершенного строительства	53:23:8423302:1420

2. Сведения о характеристиках объекта недвижимости с кадастровым номером : 53:23:8423302:2127 :

№ п/п	Наименование характеристики	Значение характеристики
1	2	3
4.	Уникальный учетный номер кадастрового квартала, в границах которого расположены здание, сооружение, объект незавершенного строительства	53:23:8423302
5.	Адрес здания, сооружения, объекта незавершенного строительства	Российская Федерация, Новгородская область, город Великий Новгород, территория Гск Искра, городской округ Великий Новгород, гараж 270
5.1.	Сведения о местоположении здания, сооружения, объекта незавершенного строительства (при отсутствии адреса) в структурированном в соответствии с федеральной информационной адресной системой виде	-
5.2.	Дополнительные сведения о местоположении	-
6.	Иные сведения	-

3. Пояснения к сведениям об объекте недвижимости с кадастровым номером 53:23:8423302:2127 :

1.	-

Описание местоположения зданий, сооружений, объектов незавершенного строительства на земельном участке

1. Сведения о характерных точках контура объекта недвижимости с кадастровым номером : 53:23:8423302:2338 :

Система координат МСК-53, зона 2 **Зона № 2**

Обозначение характерных точек контура	Содержатся в Едином государственном реестре недвижимости			Определены в ходе выполнения комплексных кадастровых работ			Метод определения координат	Формулы, примененные для расчета средней квадратической погрешности определения координат характерных точек (Mt), м, с подставленными в такие формулы значениями и итоговые (вычисленные) значения Mt, м
	Координаты, м		Радиус, м	Координаты, м		Радиус, м		
	X	Y	R	X	Y	R		
1	2	3	4	5	6	7	8	9
н577О	-	-	-	581898.72	2177690.85	-	Метод спутниковых геодезических измерений (определений)	Mt=√ Mx2+√My2 = 0,10
н576О	-	-	-	581897.40	2177696.98	-	Метод спутниковых геодезических измерений (определений)	Mt=√ Mx2+√My2 = 0,10
н578О	-	-	-	581897.09	2177696.92	-	Метод спутниковых геодезических измерений (определений)	Mt=√ Mx2+√My2 = 0,10
н579О	-	-	-	581893.55	2177696.19	-	Метод спутниковых геодезических измерений (определений)	Mt=√ Mx2+√My2 = 0,10
н580О	-	-	-	581894.86	2177690.02	-	Метод спутниковых геодезических измерений (определений)	Mt=√ Mx2+√My2 = 0,10
н577О	-	-	-	581898.72	2177690.85	-	Метод спутниковых геодезических измерений (определений)	Mt=√ Mx2+√My2 = 0,10

2. Сведения о характеристиках объекта недвижимости с кадастровым номером : 53:23:8423302:2338 :

№ п/п	Наименование характеристики	Значение характеристики
1	2	3
1.	Вид объекта недвижимости	здание
2.	Ранее присвоенный государственный учетный номер (инвентарный) здания, сооружения, объекта незавершенного строительства	-

2. Сведения о характеристиках объекта недвижимости
с кадастровым номером : 53:23:8423302:2338 :

№ п/п	Наименование характеристики	Значение характеристики
1	2	3
3.	Кадастровый номер земельного участка (земельных участков), в границах которого (которых) расположены здание, сооружение, объект незавершенного строительства	53:23:8423302:271
4.	Уникальный учетный номер кадастрового квартала, в границах которого расположены здание, сооружение, объект незавершенного строительства	53:23:8423302
5.	Адрес здания, сооружения, объекта незавершенного строительства	Российская Федерация, Новгородская область, город Великий Новгород, территория Гск Искра, городской округ Великий Новгород, гараж 271
5.1.	Сведения о местоположении здания, сооружения, объекта незавершенного строительства (при отсутствии адреса) в структурированном в соответствии с федеральной информационной адресной системой виде	-
5.2.	Дополнительные сведения о местоположении	-
6.	Иные сведения	-

3. Пояснения к сведениям об объекте недвижимости с кадастровым номером 53:23:8423302:2338 :

1.	-

Описание местоположения зданий, сооружений, объектов незавершенного строительства на земельном участке

1. Сведения о характерных точках контура объекта недвижимости с кадастровым номером : 53:23:8423302:2327 :

Система координат МСК-53, зона 2 **Зона № 2**

Обозначение характерных точек контура	Содержатся в Едином государственном реестре недвижимости			Определены в ходе выполнения комплексных кадастровых работ			Метод определения координат	Формулы, примененные для расчета средней квадратической погрешности определения координат характерных точек (Mt), м, с подставленными в такие формулы значениями и итоговые (вычисленные) значения Mt, м
	Координаты, м		Радиус, м	Координаты, м		Радиус, м		
	X	Y	R	X	Y	R		
1	2	3	4	5	6	7	8	9
н580О	-	-	-	581894.86	2177690.02	-	Метод спутниковых геодезических измерений (определений)	Mt=√ Mx2+√My2 = 0,10
н579О	-	-	-	581893.55	2177696.19	-	Метод спутниковых геодезических измерений (определений)	Mt=√ Mx2+√My2 = 0,10
н581О	-	-	-	581890.06	2177695.46	-	Метод спутниковых геодезических измерений (определений)	Mt=√ Mx2+√My2 = 0,10
н582О	-	-	-	581891.36	2177689.25	-	Метод спутниковых геодезических измерений (определений)	Mt=√ Mx2+√My2 = 0,10
н580О	-	-	-	581894.86	2177690.02	-	Метод спутниковых геодезических измерений (определений)	Mt=√ Mx2+√My2 = 0,10

2. Сведения о характеристиках объекта недвижимости с кадастровым номером : 53:23:8423302:2327 :

№ п/п	Наименование характеристики	Значение характеристики
1	2	3
1.	Вид объекта недвижимости	здание
2.	Ранее присвоенный государственный учетный номер (инвентарный) здания, сооружения, объекта незавершенного строительства	-
3.	Кадастровый номер земельного участка (земельных участков), в границах которого (которых) расположены здание, сооружение, объект незавершенного строительства	53:23:8423302:272

2. Сведения о характеристиках объекта недвижимости с кадастровым номером : 53:23:8423302:2327 :

№ п/п	Наименование характеристики	Значение характеристики
1	2	3
4.	Уникальный учетный номер кадастрового квартала, в границах которого расположены здание, сооружение, объект незавершенного строительства	53:23:8423302
5.	Адрес здания, сооружения, объекта незавершенного строительства	Российская Федерация, Новгородская область, город Великий Новгород, территория Гск Искра, городской округ Великий Новгород, гараж 272
5.1.	Сведения о местоположении здания, сооружения, объекта незавершенного строительства (при отсутствии адреса) в структурированном в соответствии с федеральной информационной адресной системой виде	-
5.2.	Дополнительные сведения о местоположении	-
6.	Иные сведения	-

3. Пояснения к сведениям об объекте недвижимости с кадастровым номером 53:23:8423302:2327 :

1.	-

Описание местоположения зданий, сооружений, объектов незавершенного строительства на земельном участке

1. Сведения о характерных точках контура объекта недвижимости с кадастровым номером : 53:23:8423302:2065 :

Система координат МСК-53, зона 2 **Зона № 2**

Обозначение характерных точек контура	Содержатся в Едином государственном реестре недвижимости			Определены в ходе выполнения комплексных кадастровых работ			Метод определения координат	Формулы, примененные для расчета средней квадратической погрешности определения координат характерных точек (Mt), м, с подставленными в такие формулы значениями и итоговые (вычисленные) значения Mt, м
	Координаты, м		Радиус, м	Координаты, м		Радиус, м		
	X	Y	R	X	Y	R		
1	2	3	4	5	6	7	8	9
н584О	-	-	-	581887.82	2177688.46	-	Метод спутниковых геодезических измерений (определений)	Mt=√ Mx2+√My2 = 0,10
н583О	-	-	-	581886.56	2177694.76	-	Метод спутниковых геодезических измерений (определений)	Mt=√ Mx2+√My2 = 0,10
н585О	-	-	-	581883.19	2177694.09	-	Метод спутниковых геодезических измерений (определений)	Mt=√ Mx2+√My2 = 0,10
н586О	-	-	-	581884.46	2177687.77	-	Метод спутниковых геодезических измерений (определений)	Mt=√ Mx2+√My2 = 0,10
н584О	-	-	-	581887.82	2177688.46	-	Метод спутниковых геодезических измерений (определений)	Mt=√ Mx2+√My2 = 0,10

2. Сведения о характеристиках объекта недвижимости с кадастровым номером : 53:23:8423302:2065 :

№ п/п	Наименование характеристики	Значение характеристики
1	2	3
1.	Вид объекта недвижимости	здание
2.	Ранее присвоенный государственный учетный номер (инвентарный) здания, сооружения, объекта незавершенного строительства	-
3.	Кадастровый номер земельного участка (земельных участков), в границах которого (которых) расположены здание, сооружение, объект незавершенного строительства	53:23:8423302:274

2. Сведения о характеристиках объекта недвижимости с кадастровым номером : 53:23:8423302:2065 :

№ п/п	Наименование характеристики	Значение характеристики
1	2	3
4.	Уникальный учетный номер кадастрового квартала, в границах которого расположены здание, сооружение, объект незавершенного строительства	53:23:8423302
5.	Адрес здания, сооружения, объекта незавершенного строительства	Российская Федерация, Новгородская область, город Великий Новгород, территория Гск Искра, городской округ Великий Новгород, гараж 274
5.1.	Сведения о местоположении здания, сооружения, объекта незавершенного строительства (при отсутствии адреса) в структурированном в соответствии с федеральной информационной адресной системой виде	-
5.2.	Дополнительные сведения о местоположении	-
6.	Иные сведения	-

3. Пояснения к сведениям об объекте недвижимости с кадастровым номером 53:23:8423302:2065 :

1.	-

Описание местоположения зданий, сооружений, объектов незавершенного строительства на земельном участке

1. Сведения о характерных точках контура объекта недвижимости с кадастровым номером : 53:23:8423302:1837 :

Система координат МСК-53, зона 2 **Зона № 2**

Обозначение характерных точек контура	Содержатся в Едином государственном реестре недвижимости			Определены в ходе выполнения комплексных кадастровых работ			Метод определения координат	Формулы, примененные для расчета средней квадратической погрешности определения координат характерных точек (Mt), м, с подставленными в такие формулы значениями и итоговые (вычисленные) значения Mt, м
	Координаты, м		Радиус, м	Координаты, м		Радиус, м		
	X	Y	R	X	Y	R		
1	2	3	4	5	6	7	8	9
н586О	-	-	-	581884.46	2177687.77	-	Метод спутниковых геодезических измерений (определений)	Mt=√ Mx2+√My2 = 0,10
н585О	-	-	-	581883.19	2177694.09	-	Метод спутниковых геодезических измерений (определений)	Mt=√ Mx2+√My2 = 0,10
н587О	-	-	-	581879.59	2177693.37	-	Метод спутниковых геодезических измерений (определений)	Mt=√ Mx2+√My2 = 0,10
н588О	-	-	-	581880.92	2177687.00	-	Метод спутниковых геодезических измерений (определений)	Mt=√ Mx2+√My2 = 0,10
н586О	-	-	-	581884.46	2177687.77	-	Метод спутниковых геодезических измерений (определений)	Mt=√ Mx2+√My2 = 0,10

2. Сведения о характеристиках объекта недвижимости с кадастровым номером : 53:23:8423302:1837 :

№ п/п	Наименование характеристики	Значение характеристики
1	2	3
1.	Вид объекта недвижимости	здание
2.	Ранее присвоенный государственный учетный номер (инвентарный) здания, сооружения, объекта незавершенного строительства	-
3.	Кадастровый номер земельного участка (земельных участков), в границах которого (которых) расположены здание, сооружение, объект незавершенного строительства	53:23:8423302:275

2. Сведения о характеристиках объекта недвижимости с кадастровым номером : 53:23:8423302:1837 :

№ п/п	Наименование характеристики	Значение характеристики
1	2	3
4.	Уникальный учетный номер кадастрового квартала, в границах которого расположены здание, сооружение, объект незавершенного строительства	53:23:8423302
5.	Адрес здания, сооружения, объекта незавершенного строительства	Российская Федерация, Новгородская область, город Великий Новгород, территория Гск Искра, городской округ Великий Новгород, гараж 275
5.1.	Сведения о местоположении здания, сооружения, объекта незавершенного строительства (при отсутствии адреса) в структурированном в соответствии с федеральной информационной адресной системой виде	-
5.2.	Дополнительные сведения о местоположении	-
6.	Иные сведения	-

3. Пояснения к сведениям об объекте недвижимости с кадастровым номером 53:23:8423302:1837 :

1.	-

Описание местоположения зданий, сооружений, объектов незавершенного строительства на земельном участке

1. Сведения о характерных точках контура объекта недвижимости с кадастровым номером : 53:23:8423302:2012 :

Система координат МСК-53, зона 2 **Зона № 2**

Обозначение характерных точек контура	Содержатся в Едином государственном реестре недвижимости			Определены в ходе выполнения комплексных кадастровых работ			Метод определения координат	Формулы, примененные для расчета средней квадратической погрешности определения координат характерных точек (Mt), м, с подставленными в такие формулы значениями и итоговые (вычисленные) значения Mt, м
	Координаты, м		Радиус, м	Координаты, м		Радиус, м		
	X	Y	R	X	Y	R		
1	2	3	4	5	6	7	8	9
н590О	-	-	-	581877.94	2177686.32	-	Метод спутниковых геодезических измерений (определений)	Mt=√ Mx2+√My2 = 0,10
н589О	-	-	-	581876.44	2177692.74	-	Метод спутниковых геодезических измерений (определений)	Mt=√ Mx2+√My2 = 0,10
н591О	-	-	-	581873.10	2177692.08	-	Метод спутниковых геодезических измерений (определений)	Mt=√ Mx2+√My2 = 0,10
н592О	-	-	-	581874.63	2177685.50	-	Метод спутниковых геодезических измерений (определений)	Mt=√ Mx2+√My2 = 0,10
н590О	-	-	-	581877.94	2177686.32	-	Метод спутниковых геодезических измерений (определений)	Mt=√ Mx2+√My2 = 0,10

2. Сведения о характеристиках объекта недвижимости с кадастровым номером : 53:23:8423302:2012 :

№ п/п	Наименование характеристики	Значение характеристики
1	2	3
1.	Вид объекта недвижимости	здание
2.	Ранее присвоенный государственный учетный номер (инвентарный) здания, сооружения, объекта незавершенного строительства	-
3.	Кадастровый номер земельного участка (земельных участков), в границах которого (которых) расположены здание, сооружение, объект незавершенного строительства	53:23:8423302:2434

2. Сведения о характеристиках объекта недвижимости с кадастровым номером : 53:23:8423302:2012 :

№ п/п	Наименование характеристики	Значение характеристики
1	2	3
4.	Уникальный учетный номер кадастрового квартала, в границах которого расположены здание, сооружение, объект незавершенного строительства	53:23:8423302
5.	Адрес здания, сооружения, объекта незавершенного строительства	Российская Федерация, Новгородская область, город Великий Новгород, территория Гск Искра, городской округ Великий Новгород, гараж 277
5.1.	Сведения о местоположении здания, сооружения, объекта незавершенного строительства (при отсутствии адреса) в структурированном в соответствии с федеральной информационной адресной системой виде	-
5.2.	Дополнительные сведения о местоположении	-
6.	Иные сведения	-

3. Пояснения к сведениям об объекте недвижимости с кадастровым номером 53:23:8423302:2012 :

1.	-

Описание местоположения зданий, сооружений, объектов незавершенного строительства на земельном участке

1. Сведения о характерных точках контура объекта недвижимости с кадастровым номером : 53:23:8423302:2183 :

Система координат МСК-53, зона 2 **Зона № 2**

Обозначение характерных точек контура	Содержатся в Едином государственном реестре недвижимости			Определены в ходе выполнения комплексных кадастровых работ			Метод определения координат	Формулы, примененные для расчета средней квадратической погрешности определения координат характерных точек (Mt), м, с подставленными в такие формулы значениями и итоговые (вычисленные) значения Mt, м
	Координаты, м		Радиус, м	Координаты, м		Радиус, м		
	X	Y	R	X	Y	R		
1	2	3	4	5	6	7	8	9
н597О	-	-	-	581867.25	2177683.91	-	Метод спутниковых геодезических измерений (определений)	Mt=√ Mx2+√My2 = 0,10
н598О	-	-	-	581865.59	2177690.58	-	Метод спутниковых геодезических измерений (определений)	Mt=√ Mx2+√My2 = 0,10
н599О	-	-	-	581862.47	2177689.96	-	Метод спутниковых геодезических измерений (определений)	Mt=√ Mx2+√My2 = 0,10
н600О	-	-	-	581862.32	2177689.93	-	Метод спутниковых геодезических измерений (определений)	Mt=√ Mx2+√My2 = 0,10
н601О	-	-	-	581863.84	2177683.41	-	Метод спутниковых геодезических измерений (определений)	Mt=√ Mx2+√My2 = 0,10
н602О	-	-	-	581863.91	2177683.12	-	Метод спутниковых геодезических измерений (определений)	Mt=√ Mx2+√My2 = 0,10
н597О	-	-	-	581867.25	2177683.91	-	Метод спутниковых геодезических измерений (определений)	Mt=√ Mx2+√My2 = 0,10

2. Сведения о характеристиках объекта недвижимости
с кадастровым номером : 53:23:8423302:2183 :

№ п/п	Наименование характеристики	Значение характеристики
1	2	3
1.	Вид объекта недвижимости	здание
2.	Ранее присвоенный государственный учетный номер (инвентарный) здания, сооружения, объекта незавершенного строительства	-
3.	Кадастровый номер земельного участка (земельных участков), в границах которого (которых) расположены здание, сооружение, объект незавершенного строительства	53:23:8423302:280
4.	Уникальный учетный номер кадастрового квартала, в границах которого расположены здание, сооружение, объект незавершенного строительства	53:23:8423302
5.	Адрес здания, сооружения, объекта незавершенного строительства	Российская Федерация, Новгородская область, город Великий Новгород, территория Гск Искра, городской округ Великий Новгород, гараж 280
5.1.	Сведения о местоположении здания, сооружения, объекта незавершенного строительства (при отсутствии адреса) в структурированном в соответствии с федеральной информационной адресной системой виде	-
5.2.	Дополнительные сведения о местоположении	-
6.	Иные сведения	-

3. Пояснения к сведениям об объекте недвижимости с кадастровым номером 53:23:8423302:2183 :

1.	-

Описание местоположения зданий, сооружений, объектов незавершенного строительства на земельном участке

1. Сведения о характерных точках контура объекта недвижимости с кадастровым номером : 53:23:8423302:2355 :

Система координат МСК-53, зона 2 **Зона № 2**

Обозначение характерных точек контура	Содержатся в Едином государственном реестре недвижимости			Определены в ходе выполнения комплексных кадастровых работ			Метод определения координат	Формулы, примененные для расчета средней квадратической погрешности определения координат характерных точек (Mt), м, с подставленными в такие формулы значениями и итоговые (вычисленные) значения Mt, м
	Координаты, м		Радиус, м	Координаты, м		Радиус, м		
	X	Y	R	X	Y	R		
1	2	3	4	5	6	7	8	9
н1281О	-	-	-	581860.71	2177682.77	-	Метод спутниковых геодезических измерений (определений)	Mt=√ Mx2+√My2 = 0,10
н603О	-	-	-	581860.64	2177683.08	-	Метод спутниковых геодезических измерений (определений)	Mt=√ Mx2+√My2 = 0,10
н604О	-	-	-	581859.22	2177689.31	-	Метод спутниковых геодезических измерений (определений)	Mt=√ Mx2+√My2 = 0,10
н605О	-	-	-	581858.89	2177689.24	-	Метод спутниковых геодезических измерений (определений)	Mt=√ Mx2+√My2 = 0,10
н606О	-	-	-	581855.54	2177688.58	-	Метод спутниковых геодезических измерений (определений)	Mt=√ Mx2+√My2 = 0,10
н607О	-	-	-	581856.94	2177682.23	-	Метод спутниковых геодезических измерений (определений)	Mt=√ Mx2+√My2 = 0,10
н1282О	-	-	-	581857.01	2177681.92	-	Метод спутниковых геодезических измерений (определений)	Mt=√ Mx2+√My2 = 0,10
н1281О	-	-	-	581860.71	2177682.77	-	Метод спутниковых геодезических измерений (определений)	Mt=√ Mx2+√My2 = 0,10

2. Сведения о характеристиках объекта недвижимости с кадастровым номером : 53:23:8423302:2355 :

№ п/п	Наименование характеристики	Значение характеристики
1	2	3
1.	Вид объекта недвижимости	здание
2.	Ранее присвоенный государственный учетный номер (инвентарный) здания, сооружения, объекта незавершенного строительства	-
3.	Кадастровый номер земельного участка (земельных участков), в границах которого (которых) расположены здание, сооружение, объект незавершенного строительства	53:23:8423302:282
4.	Уникальный учетный номер кадастрового квартала, в границах которого расположены здание, сооружение, объект незавершенного строительства	53:23:8423302
5.	Адрес здания, сооружения, объекта незавершенного строительства	Российская Федерация, Новгородская область, город Великий Новгород, территория Гск Искра, городской округ Великий Новгород, гараж 282
5.1.	Сведения о местоположении здания, сооружения, объекта незавершенного строительства (при отсутствии адреса) в структурированном в соответствии с федеральной информационной адресной системой виде	-
5.2.	Дополнительные сведения о местоположении	-
6.	Иные сведения	-

3. Пояснения к сведениям об объекте недвижимости с кадастровым номером 53:23:8423302:2355 :

1.	-

Описание местоположения зданий, сооружений, объектов незавершенного строительства на земельном участке

1. Сведения о характерных точках контура объекта недвижимости с кадастровым номером : 53:23:8423302:2042 :

Система координат МСК-53, зона 2 **Зона № 2**

Обозначение характерных точек контура	Содержатся в Едином государственном реестре недвижимости			Определены в ходе выполнения комплексных кадастровых работ			Метод определения координат	Формулы, примененные для расчета средней квадратической погрешности определения координат характерных точек (Mt), м, с подставленными в такие формулы значениями и итоговые (вычисленные) значения Mt, м
	Координаты, м		Радиус, м	Координаты, м		Радиус, м		
	X	Y	R	X	Y	R		
1	2	3	4	5	6	7	8	9
н608О	-	-	-	581853.43	2177681.15	-	Метод спутниковых геодезических измерений (определений)	Mt=√ Mx2+√My2 = 0,10
н609О	-	-	-	581852.08	2177687.89	-	Метод спутниковых геодезических измерений (определений)	Mt=√ Mx2+√My2 = 0,10
н610О	-	-	-	581848.60	2177687.19	-	Метод спутниковых геодезических измерений (определений)	Mt=√ Mx2+√My2 = 0,10
н611О	-	-	-	581849.97	2177680.41	-	Метод спутниковых геодезических измерений (определений)	Mt=√ Mx2+√My2 = 0,10
н608О	-	-	-	581853.43	2177681.15	-	Метод спутниковых геодезических измерений (определений)	Mt=√ Mx2+√My2 = 0,10

2. Сведения о характеристиках объекта недвижимости с кадастровым номером : 53:23:8423302:2042 :

№ п/п	Наименование характеристики	Значение характеристики
1	2	3
1.	Вид объекта недвижимости	здание
2.	Ранее присвоенный государственный учетный номер (инвентарный) здания, сооружения, объекта незавершенного строительства	-
3.	Кадастровый номер земельного участка (земельных участков), в границах которого (которых) расположены здание, сооружение, объект незавершенного строительства	53:23:8423302:284

2. Сведения о характеристиках объекта недвижимости с кадастровым номером : 53:23:8423302:2042 :

№ п/п	Наименование характеристики	Значение характеристики
1	2	3
4.	Уникальный учетный номер кадастрового квартала, в границах которого расположены здание, сооружение, объект незавершенного строительства	53:23:8423302
5.	Адрес здания, сооружения, объекта незавершенного строительства	Российская Федерация, Новгородская область, город Великий Новгород, территория Гск Искра, городской округ Великий Новгород, гараж 284
5.1.	Сведения о местоположении здания, сооружения, объекта незавершенного строительства (при отсутствии адреса) в структурированном в соответствии с федеральной информационной адресной системой виде	-
5.2.	Дополнительные сведения о местоположении	-
6.	Иные сведения	-

3. Пояснения к сведениям об объекте недвижимости с кадастровым номером 53:23:8423302:2042 :

1.	-

Описание местоположения зданий, сооружений, объектов незавершенного строительства на земельном участке

1. Сведения о характерных точках контура объекта недвижимости с кадастровым номером : 53:23:8423302:1835 :

Система координат МСК-53, зона 2 **Зона № 2**

Обозначение характерных точек контура	Содержатся в Едином государственном реестре недвижимости			Определены в ходе выполнения комплексных кадастровых работ			Метод определения координат	Формулы, примененные для расчета средней квадратической погрешности определения координат характерных точек (Mt), м, с подставленными в такие формулы значениями и итоговые (вычисленные) значения Mt, м
	Координаты, м		Радиус, м	Координаты, м		Радиус, м		
	X	Y	R	X	Y	R		
1	2	3	4	5	6	7	8	9
н611О	-	-	-	581849.97	2177680.41	-	Метод спутниковых геодезических измерений (определений)	Mt=√ Mx2+√My2 = 0,10
н610О	-	-	-	581848.60	2177687.19	-	Метод спутниковых геодезических измерений (определений)	Mt=√ Mx2+√My2 = 0,10
н612О	-	-	-	581845.07	2177686.49	-	Метод спутниковых геодезических измерений (определений)	Mt=√ Mx2+√My2 = 0,10
н613О	-	-	-	581846.30	2177680.17	-	Метод спутниковых геодезических измерений (определений)	Mt=√ Mx2+√My2 = 0,10
н614О	-	-	-	581846.39	2177679.69	-	Метод спутниковых геодезических измерений (определений)	Mt=√ Mx2+√My2 = 0,10
н611О	-	-	-	581849.97	2177680.41	-	Метод спутниковых геодезических измерений (определений)	Mt=√ Mx2+√My2 = 0,10

2. Сведения о характеристиках объекта недвижимости с кадастровым номером : 53:23:8423302:1835 :

№ п/п	Наименование характеристики	Значение характеристики
1	2	3
1.	Вид объекта недвижимости	здание
2.	Ранее присвоенный государственный учетный номер (инвентарный) здания, сооружения, объекта незавершенного строительства	-

2. Сведения о характеристиках объекта недвижимости
с кадастровым номером : 53:23:8423302:1835 :

№ п/п	Наименование характеристики	Значение характеристики
1	2	3
3.	Кадастровый номер земельного участка (земельных участков), в границах которого (которых) расположены здание, сооружение, объект незавершенного строительства	53:23:8423302:285
4.	Уникальный учетный номер кадастрового квартала, в границах которого расположены здание, сооружение, объект незавершенного строительства	53:23:8423302
5.	Адрес здания, сооружения, объекта незавершенного строительства	Российская Федерация, Новгородская область, город Великий Новгород, территория Гск Искра, городской округ Великий Новгород, гараж 285
5.1.	Сведения о местоположении здания, сооружения, объекта незавершенного строительства (при отсутствии адреса) в структурированном в соответствии с федеральной информационной адресной системой виде	-
5.2.	Дополнительные сведения о местоположении	-
6.	Иные сведения	-

3. Пояснения к сведениям об объекте недвижимости с кадастровым номером 53:23:8423302:1835 :

1.	-

Описание местоположения зданий, сооружений, объектов незавершенного строительства на земельном участке

1. Сведения о характерных точках контура объекта недвижимости с кадастровым номером : 53:23:0000000:11267 :

Система координат МСК-53, зона 2 **Зона № 2**

Обозначение характерных точек контура	Содержатся в Едином государственном реестре недвижимости			Определены в ходе выполнения комплексных кадастровых работ			Метод определения координат	Формулы, примененные для расчета средней квадратической погрешности определения координат характерных точек (Mt), м, с подставленными в такие формулы значениями и итоговые (вычисленные) значения Mt, м
	Координаты, м		Радиус, м	Координаты, м		Радиус, м		
	X	Y	R	X	Y	R		
1	2	3	4	5	6	7	8	9
н617О	-	-	-	581842.74	2177679.04	-	Метод спутниковых геодезических измерений (определений)	Mt=√ Mx2+√My2 = 0,10
н616О	-	-	-	581842.65	2177679.52	-	Метод спутниковых геодезических измерений (определений)	Mt=√ Mx2+√My2 = 0,10
н615О	-	-	-	581841.52	2177685.78	-	Метод спутниковых геодезических измерений (определений)	Mt=√ Mx2+√My2 = 0,10
н618О	-	-	-	581837.86	2177685.05	-	Метод спутниковых геодезических измерений (определений)	Mt=√ Mx2+√My2 = 0,10
н619О	-	-	-	581839.06	2177678.37	-	Метод спутниковых геодезических измерений (определений)	Mt=√ Mx2+√My2 = 0,10
н617О	-	-	-	581842.74	2177679.04	-	Метод спутниковых геодезических измерений (определений)	Mt=√ Mx2+√My2 = 0,10

2. Сведения о характеристиках объекта недвижимости с кадастровым номером : 53:23:0000000:11267 :

№ п/п	Наименование характеристики	Значение характеристики
1	2	3
1.	Вид объекта недвижимости	здание
2.	Ранее присвоенный государственный учетный номер (инвентарный) здания, сооружения, объекта незавершенного строительства	-

2. Сведения о характеристиках объекта недвижимости
с кадастровым номером : 53:23:0000000:11267 :

№ п/п	Наименование характеристики	Значение характеристики
1	2	3
3.	Кадастровый номер земельного участка (земельных участков), в границах которого (которых) расположены здание, сооружение, объект незавершенного строительства	53:23:8423302:287
4.	Уникальный учетный номер кадастрового квартала, в границах которого расположены здание, сооружение, объект незавершенного строительства	53:23:8423302
5.	Адрес здания, сооружения, объекта незавершенного строительства	Российская Федерация, Новгородская область, город Великий Новгород, территория Гск Искра, городской округ Великий Новгород, гараж 287
5.1.	Сведения о местоположении здания, сооружения, объекта незавершенного строительства (при отсутствии адреса) в структурированном в соответствии с федеральной информационной адресной системой виде	-
5.2.	Дополнительные сведения о местоположении	-
6.	Иные сведения	-

3. Пояснения к сведениям об объекте недвижимости с кадастровым номером 53:23:0000000:11267 :

1.	-

Описание местоположения зданий, сооружений, объектов незавершенного строительства на земельном участке

1. Сведения о характерных точках контура объекта недвижимости с кадастровым номером : 53:23:0000000:5669 :

Система координат МСК-53, зона 2 **Зона № 2**

Обозначение характерных точек контура	Содержатся в Едином государственном реестре недвижимости			Определены в ходе выполнения комплексных кадастровых работ			Метод определения координат	Формулы, примененные для расчета средней квадратической погрешности определения координат характерных точек (Mt), м, с подставленными в такие формулы значениями и итоговые (вычисленные) значения Mt, м
	Координаты, м		Радиус, м	Координаты, м		Радиус, м		
	X	Y	R	X	Y	R		
1	2	3	4	5	6	7	8	9
н619О	-	-	-	581839.06	2177678.37	-	Метод спутниковых геодезических измерений (определений)	Mt=√ Mx2+√My2 = 0,10
н618О	-	-	-	581837.86	2177685.05	-	Метод спутниковых геодезических измерений (определений)	Mt=√ Mx2+√My2 = 0,10
23	-	-	-	581833.76	2177684.23	-	Метод спутниковых геодезических измерений (определений)	Mt=√ Mx2+√My2 = 0,10
24	-	-	-	581835.14	2177677.57	-	Метод спутниковых геодезических измерений (определений)	Mt=√ Mx2+√My2 = 0,10
н619О	-	-	-	581839.06	2177678.37	-	Метод спутниковых геодезических измерений (определений)	Mt=√ Mx2+√My2 = 0,10

2. Сведения о характеристиках объекта недвижимости с кадастровым номером : 53:23:0000000:5669 :

№ п/п	Наименование характеристики	Значение характеристики
1	2	3
1.	Вид объекта недвижимости	здание
2.	Ранее присвоенный государственный учетный номер (инвентарный) здания, сооружения, объекта незавершенного строительства	-
3.	Кадастровый номер земельного участка (земельных участков), в границах которого (которых) расположены здание, сооружение, объект незавершенного строительства	53:23:8423302:2413

2. Сведения о характеристиках объекта недвижимости с кадастровым номером : 53:23:0000000:5669 :

№ п/п	Наименование характеристики	Значение характеристики
1	2	3
4.	Уникальный учетный номер кадастрового квартала, в границах которого расположены здание, сооружение, объект незавершенного строительства	53:23:8423302
5.	Адрес здания, сооружения, объекта незавершенного строительства	Российская Федерация, Новгородская область, город Великий Новгород, территория Гск Искра, городской округ Великий Новгород, гараж 288
5.1.	Сведения о местоположении здания, сооружения, объекта незавершенного строительства (при отсутствии адреса) в структурированном в соответствии с федеральной информационной адресной системой виде	-
5.2.	Дополнительные сведения о местоположении	-
6.	Иные сведения	-

3. Пояснения к сведениям об объекте недвижимости с кадастровым номером 53:23:0000000:5669 :

1.	-

Описание местоположения зданий, сооружений, объектов незавершенного строительства на земельном участке

1. Сведения о характерных точках контура объекта недвижимости с кадастровым номером : 53:23:0000000:8095 :

Система координат МСК-53, зона 2 **Зона № 2**

Обозначение характерных точек контура	Содержатся в Едином государственном реестре недвижимости			Определены в ходе выполнения комплексных кадастровых работ			Метод определения координат	Формулы, примененные для расчета средней квадратической погрешности определения координат характерных точек (Mt), м, с подставленными в такие формулы значениями и итоговые (вычисленные) значения Mt, м
	Координаты, м		Радиус, м	Координаты, м		Радиус, м		
	X	Y	R	X	Y	R		
1	2	3	4	5	6	7	8	9
24	-	-	-	581835.14	2177677.57	-	Метод спутниковых геодезических измерений (определений)	Mt=√ Mx2+√My2 = 0,10
23	-	-	-	581833.76	2177684.23	-	Метод спутниковых геодезических измерений (определений)	Mt=√ Mx2+√My2 = 0,10
н620О	-	-	-	581829.77	2177683.44	-	Метод спутниковых геодезических измерений (определений)	Mt=√ Mx2+√My2 = 0,10
н621О	-	-	-	581831.24	2177676.74	-	Метод спутниковых геодезических измерений (определений)	Mt=√ Mx2+√My2 = 0,10
24	-	-	-	581835.14	2177677.57	-	Метод спутниковых геодезических измерений (определений)	Mt=√ Mx2+√My2 = 0,10

2. Сведения о характеристиках объекта недвижимости с кадастровым номером : 53:23:0000000:8095 :

№ п/п	Наименование характеристики	Значение характеристики
1	2	3
1.	Вид объекта недвижимости	здание
2.	Ранее присвоенный государственный учетный номер (инвентарный) здания, сооружения, объекта незавершенного строительства	-
3.	Кадастровый номер земельного участка (земельных участков), в границах которого (которых) расположены здание, сооружение, объект незавершенного строительства	53:23:8423302:289

2. Сведения о характеристиках объекта недвижимости с кадастровым номером : 53:23:0000000:8095 :

№ п/п	Наименование характеристики	Значение характеристики
1	2	3
4.	Уникальный учетный номер кадастрового квартала, в границах которого расположены здание, сооружение, объект незавершенного строительства	53:23:8423302
5.	Адрес здания, сооружения, объекта незавершенного строительства	Российская Федерация, Новгородская область, город Великий Новгород, территория Гск Искра, городской округ Великий Новгород, гараж 289
5.1.	Сведения о местоположении здания, сооружения, объекта незавершенного строительства (при отсутствии адреса) в структурированном в соответствии с федеральной информационной адресной системой виде	-
5.2.	Дополнительные сведения о местоположении	-
6.	Иные сведения	-

3. Пояснения к сведениям об объекте недвижимости с кадастровым номером 53:23:0000000:8095 :

1.	-

Описание местоположения зданий, сооружений, объектов незавершенного строительства на земельном участке

1. Сведения о характерных точках контура объекта недвижимости с кадастровым номером : 53:23:0000000:11323 :

Система координат МСК-53, зона 2 **Зона № 2**

Обозначение характерных точек контура	Содержатся в Едином государственном реестре недвижимости			Определены в ходе выполнения комплексных кадастровых работ			Метод определения координат	Формулы, примененные для расчета средней квадратической погрешности определения координат характерных точек (Mt), м, с подставленными в такие формулы значениями и итоговые (вычисленные) значения Mt, м
	Координаты, м		Радиус, м	Координаты, м		Радиус, м		
	X	Y	R	X	Y	R		
1	2	3	4	5	6	7	8	9
н621О	-	-	-	581831.24	2177676.74	-	Метод спутниковых геодезических измерений (определений)	Mt=√ Mx2+√My2 = 0,10
н620О	-	-	-	581829.77	2177683.44	-	Метод спутниковых геодезических измерений (определений)	Mt=√ Mx2+√My2 = 0,10
н622О	-	-	-	581825.82	2177682.65	-	Метод спутниковых геодезических измерений (определений)	Mt=√ Mx2+√My2 = 0,10
н623О	-	-	-	581827.28	2177675.97	-	Метод спутниковых геодезических измерений (определений)	Mt=√ Mx2+√My2 = 0,10
н621О	-	-	-	581831.24	2177676.74	-	Метод спутниковых геодезических измерений (определений)	Mt=√ Mx2+√My2 = 0,10

2. Сведения о характеристиках объекта недвижимости с кадастровым номером : 53:23:0000000:11323 :

№ п/п	Наименование характеристики	Значение характеристики
1	2	3
1.	Вид объекта недвижимости	здание
2.	Ранее присвоенный государственный учетный номер (инвентарный) здания, сооружения, объекта незавершенного строительства	-
3.	Кадастровый номер земельного участка (земельных участков), в границах которого (которых) расположены здание, сооружение, объект незавершенного строительства	53:23:8423302:290

2. Сведения о характеристиках объекта недвижимости с кадастровым номером : 53:23:0000000:11323 :

№ п/п	Наименование характеристики	Значение характеристики
1	2	3
4.	Уникальный учетный номер кадастрового квартала, в границах которого расположены здание, сооружение, объект незавершенного строительства	53:23:8423302
5.	Адрес здания, сооружения, объекта незавершенного строительства	Российская Федерация, Новгородская область, город Великий Новгород, территория Гск Искра, городской округ Великий Новгород, гараж 290
5.1.	Сведения о местоположении здания, сооружения, объекта незавершенного строительства (при отсутствии адреса) в структурированном в соответствии с федеральной информационной адресной системой виде	-
5.2.	Дополнительные сведения о местоположении	-
6.	Иные сведения	-

3. Пояснения к сведениям об объекте недвижимости с кадастровым номером 53:23:0000000:11323 :

1.	-

Описание местоположения зданий, сооружений, объектов незавершенного строительства на земельном участке

1. Сведения о характерных точках контура объекта недвижимости с кадастровым номером : 53:23:8423302:1980 :

Система координат МСК-53, зона 2 **Зона № 2**

Обозначение характерных точек контура	Содержатся в Едином государственном реестре недвижимости			Определены в ходе выполнения комплексных кадастровых работ			Метод определения координат	Формулы, примененные для расчета средней квадратической погрешности определения координат характерных точек (Mt), м, с подставленными в такие формулы значениями и итоговые (вычисленные) значения Mt, м
	Координаты, м		Радиус, м	Координаты, м		Радиус, м		
	X	Y	R	X	Y	R		
1	2	3	4	5	6	7	8	9
н581О	-	-	-	581890.06	2177695.46	-	Метод спутниковых геодезических измерений (определений)	Mt=√ Mx2+√My2 = 0,10
н628О	-	-	-	581888.71	2177701.74	-	Метод спутниковых геодезических измерений (определений)	Mt=√ Mx2+√My2 = 0,10
н629О	-	-	-	581885.21	2177701.11	-	Метод спутниковых геодезических измерений (определений)	Mt=√ Mx2+√My2 = 0,10
н583О	-	-	-	581886.56	2177694.76	-	Метод спутниковых геодезических измерений (определений)	Mt=√ Mx2+√My2 = 0,10
н581О	-	-	-	581890.06	2177695.46	-	Метод спутниковых геодезических измерений (определений)	Mt=√ Mx2+√My2 = 0,10

2. Сведения о характеристиках объекта недвижимости с кадастровым номером : 53:23:8423302:1980 :

№ п/п	Наименование характеристики	Значение характеристики
1	2	3
1.	Вид объекта недвижимости	здание
2.	Ранее присвоенный государственный учетный номер (инвентарный) здания, сооружения, объекта незавершенного строительства	-
3.	Кадастровый номер земельного участка (земельных участков), в границах которого (которых) расположены здание, сооружение, объект незавершенного строительства	53:23:8423302:294

2. Сведения о характеристиках объекта недвижимости с кадастровым номером : 53:23:8423302:1980 :

№ п/п	Наименование характеристики	Значение характеристики
1	2	3
4.	Уникальный учетный номер кадастрового квартала, в границах которого расположены здание, сооружение, объект незавершенного строительства	53:23:8423302
5.	Адрес здания, сооружения, объекта незавершенного строительства	Российская Федерация, Новгородская область, город Великий Новгород, территория Гск Искра, городской округ Великий Новгород, гараж 294
5.1.	Сведения о местоположении здания, сооружения, объекта незавершенного строительства (при отсутствии адреса) в структурированном в соответствии с федеральной информационной адресной системой виде	-
5.2.	Дополнительные сведения о местоположении	-
6.	Иные сведения	-

3. Пояснения к сведениям об объекте недвижимости с кадастровым номером 53:23:8423302:1980 :

1.	-

Описание местоположения зданий, сооружений, объектов незавершенного строительства на земельном участке

1. Сведения о характерных точках контура объекта недвижимости с кадастровым номером : 53:23:0000000:10279 :

Система координат МСК-53, зона 2 **Зона № 2**

Обозначение характерных точек контура	Содержатся в Едином государственном реестре недвижимости			Определены в ходе выполнения комплексных кадастровых работ			Метод определения координат	Формулы, примененные для расчета средней квадратической погрешности определения координат характерных точек (Mt), м, с подставленными в такие формулы значениями и итоговые (вычисленные) значения Mt, м
	Координаты, м		Радиус, м	Координаты, м		Радиус, м		
	X	Y	R	X	Y	R		
1	2	3	4	5	6	7	8	9
н583О	-	-	-	581886.56	2177694.76	-	Метод спутниковых геодезических измерений (определений)	Mt=√ Mx2+√My2 = 0,10
н629О	-	-	-	581885.21	2177701.11	-	Метод спутниковых геодезических измерений (определений)	Mt=√ Mx2+√My2 = 0,10
н630О	-	-	-	581881.97	2177700.44	-	Метод спутниковых геодезических измерений (определений)	Mt=√ Mx2+√My2 = 0,10
н585О	-	-	-	581883.19	2177694.09	-	Метод спутниковых геодезических измерений (определений)	Mt=√ Mx2+√My2 = 0,10
н583О	-	-	-	581886.56	2177694.76	-	Метод спутниковых геодезических измерений (определений)	Mt=√ Mx2+√My2 = 0,10

2. Сведения о характеристиках объекта недвижимости с кадастровым номером : 53:23:0000000:10279 :

№ п/п	Наименование характеристики	Значение характеристики
1	2	3
1.	Вид объекта недвижимости	здание
2.	Ранее присвоенный государственный учетный номер (инвентарный) здания, сооружения, объекта незавершенного строительства	-
3.	Кадастровый номер земельного участка (земельных участков), в границах которого (которых) расположены здание, сооружение, объект незавершенного строительства	53:23:8423302:295

2. Сведения о характеристиках объекта недвижимости с кадастровым номером : 53:23:0000000:10279 :

№ п/п	Наименование характеристики	Значение характеристики
1	2	3
4.	Уникальный учетный номер кадастрового квартала, в границах которого расположены здание, сооружение, объект незавершенного строительства	53:23:8423302
5.	Адрес здания, сооружения, объекта незавершенного строительства	Российская Федерация, Новгородская область, город Великий Новгород, территория Гск Искра, городской округ Великий Новгород, гараж 295
5.1.	Сведения о местоположении здания, сооружения, объекта незавершенного строительства (при отсутствии адреса) в структурированном в соответствии с федеральной информационной адресной системой виде	-
5.2.	Дополнительные сведения о местоположении	-
6.	Иные сведения	-

3. Пояснения к сведениям об объекте недвижимости с кадастровым номером 53:23:0000000:10279 :

1.	-

Описание местоположения зданий, сооружений, объектов незавершенного строительства на земельном участке

1. Сведения о характерных точках контура объекта недвижимости с кадастровым номером : 53:23:0000000:11290 :

Система координат МСК-53, зона 2 **Зона № 2**

Обозначение характерных точек контура	Содержатся в Едином государственном реестре недвижимости			Определены в ходе выполнения комплексных кадастровых работ			Метод определения координат	Формулы, примененные для расчета средней квадратической погрешности определения координат характерных точек (Mt), м, с подставленными в такие формулы значениями и итоговые (вычисленные) значения Mt, м
	Координаты, м		Радиус, м	Координаты, м		Радиус, м		
	X	Y	R	X	Y	R		
1	2	3	4	5	6	7	8	9
н585О	-	-	-	581883.19	2177694.09	-	Метод спутниковых геодезических измерений (определений)	Mt=√ Mx2+√My2 = 0,10
н630О	-	-	-	581881.97	2177700.44	-	Метод спутниковых геодезических измерений (определений)	Mt=√ Mx2+√My2 = 0,10
н631О	-	-	-	581878.46	2177699.70	-	Метод спутниковых геодезических измерений (определений)	Mt=√ Mx2+√My2 = 0,10
н587О	-	-	-	581879.59	2177693.37	-	Метод спутниковых геодезических измерений (определений)	Mt=√ Mx2+√My2 = 0,10
н585О	-	-	-	581883.19	2177694.09	-	Метод спутниковых геодезических измерений (определений)	Mt=√ Mx2+√My2 = 0,10

2. Сведения о характеристиках объекта недвижимости с кадастровым номером : 53:23:0000000:11290 :

№ п/п	Наименование характеристики	Значение характеристики
1	2	3
1.	Вид объекта недвижимости	здание
2.	Ранее присвоенный государственный учетный номер (инвентарный) здания, сооружения, объекта незавершенного строительства	-
3.	Кадастровый номер земельного участка (земельных участков), в границах которого (которых) расположены здание, сооружение, объект незавершенного строительства	53:23:8423302:296

2. Сведения о характеристиках объекта недвижимости с кадастровым номером : 53:23:0000000:11290 :

№ п/п	Наименование характеристики	Значение характеристики
1	2	3
4.	Уникальный учетный номер кадастрового квартала, в границах которого расположены здание, сооружение, объект незавершенного строительства	53:23:8423302
5.	Адрес здания, сооружения, объекта незавершенного строительства	Российская Федерация, Новгородская область, город Великий Новгород, территория Гск Искра, городской округ Великий Новгород, гараж 296
5.1.	Сведения о местоположении здания, сооружения, объекта незавершенного строительства (при отсутствии адреса) в структурированном в соответствии с федеральной информационной адресной системой виде	-
5.2.	Дополнительные сведения о местоположении	-
6.	Иные сведения	-

3. Пояснения к сведениям об объекте недвижимости с кадастровым номером 53:23:0000000:11290 :

1.	-

Описание местоположения зданий, сооружений, объектов незавершенного строительства на земельном участке

1. Сведения о характерных точках контура объекта недвижимости с кадастровым номером : 53:23:8423302:1833 :

Система координат МСК-53, зона 2 **Зона № 2**

Обозначение характерных точек контура	Содержатся в Едином государственном реестре недвижимости			Определены в ходе выполнения комплексных кадастровых работ			Метод определения координат	Формулы, примененные для расчета средней квадратической погрешности определения координат характерных точек (Mt), м, с подставленными в такие формулы значениями и итоговые (вычисленные) значения Mt, м
	Координаты, м		Радиус, м	Координаты, м		Радиус, м		
	X	Y	R	X	Y	R		
1	2	3	4	5	6	7	8	9
н587О	-	-	-	581879.59	2177693.37	-	Метод спутниковых геодезических измерений (определений)	Mt=√ Mx2+√My2 = 0,10
н631О	-	-	-	581878.46	2177699.70	-	Метод спутниковых геодезических измерений (определений)	Mt=√ Mx2+√My2 = 0,10
н632О	-	-	-	581875.13	2177699.03	-	Метод спутниковых геодезических измерений (определений)	Mt=√ Mx2+√My2 = 0,10
н589О	-	-	-	581876.44	2177692.74	-	Метод спутниковых геодезических измерений (определений)	Mt=√ Mx2+√My2 = 0,10
н587О	-	-	-	581879.59	2177693.37	-	Метод спутниковых геодезических измерений (определений)	Mt=√ Mx2+√My2 = 0,10

2. Сведения о характеристиках объекта недвижимости с кадастровым номером : 53:23:8423302:1833 :

№ п/п	Наименование характеристики	Значение характеристики
1	2	3
1.	Вид объекта недвижимости	здание
2.	Ранее присвоенный государственный учетный номер (инвентарный) здания, сооружения, объекта незавершенного строительства	-
3.	Кадастровый номер земельного участка (земельных участков), в границах которого (которых) расположены здание, сооружение, объект незавершенного строительства	53:23:8423302:297

2. Сведения о характеристиках объекта недвижимости с кадастровым номером : 53:23:8423302:1833 :

№ п/п	Наименование характеристики	Значение характеристики
1	2	3
4.	Уникальный учетный номер кадастрового квартала, в границах которого расположены здание, сооружение, объект незавершенного строительства	53:23:8423302
5.	Адрес здания, сооружения, объекта незавершенного строительства	Российская Федерация, Новгородская область, город Великий Новгород, территория Гск Искра, городской округ Великий Новгород, гараж 297
5.1.	Сведения о местоположении здания, сооружения, объекта незавершенного строительства (при отсутствии адреса) в структурированном в соответствии с федеральной информационной адресной системой виде	-
5.2.	Дополнительные сведения о местоположении	-
6.	Иные сведения	-

3. Пояснения к сведениям об объекте недвижимости с кадастровым номером 53:23:8423302:1833 :

1.	-

Описание местоположения зданий, сооружений, объектов незавершенного строительства на земельном участке

1. Сведения о характерных точках контура объекта недвижимости с кадастровым номером : 53:23:8423302:2014 :

Система координат МСК-53, зона 2 **Зона № 2**

Обозначение характерных точек контура	Содержатся в Едином государственном реестре недвижимости			Определены в ходе выполнения комплексных кадастровых работ			Метод определения координат	Формулы, примененные для расчета средней квадратической погрешности определения координат характерных точек (Mt), м, с подставленными в такие формулы значениями и итоговые (вычисленные) значения Mt, м
	Координаты, м		Радиус, м	Координаты, м		Радиус, м		
	X	Y	R	X	Y	R		
1	2	3	4	5	6	7	8	9
н593О	-	-	-	581872.89	2177692.04	-	Метод спутниковых геодезических измерений (определений)	Mt=√ Mx2+√My2 = 0,10
н633О	-	-	-	581871.56	2177698.30	-	Метод спутниковых геодезических измерений (определений)	Mt=√ Mx2+√My2 = 0,10
н634О	-	-	-	581867.85	2177697.55	-	Метод спутниковых геодезических измерений (определений)	Mt=√ Mx2+√My2 = 0,10
н594О	-	-	-	581869.10	2177691.28	-	Метод спутниковых геодезических измерений (определений)	Mt=√ Mx2+√My2 = 0,10
н593О	-	-	-	581872.89	2177692.04	-	Метод спутниковых геодезических измерений (определений)	Mt=√ Mx2+√My2 = 0,10

2. Сведения о характеристиках объекта недвижимости с кадастровым номером : 53:23:8423302:2014 :

№ п/п	Наименование характеристики	Значение характеристики
1	2	3
1.	Вид объекта недвижимости	здание
2.	Ранее присвоенный государственный учетный номер (инвентарный) здания, сооружения, объекта незавершенного строительства	-
3.	Кадастровый номер земельного участка (земельных участков), в границах которого (которых) расположены здание, сооружение, объект незавершенного строительства	53:23:8423302:299

2. Сведения о характеристиках объекта недвижимости с кадастровым номером : 53:23:8423302:2014 :

№ п/п	Наименование характеристики	Значение характеристики
1	2	3
4.	Уникальный учетный номер кадастрового квартала, в границах которого расположены здание, сооружение, объект незавершенного строительства	53:23:8423302
5.	Адрес здания, сооружения, объекта незавершенного строительства	Российская Федерация, Новгородская область, город Великий Новгород, территория Гск Искра, городской округ Великий Новгород, гараж 299
5.1.	Сведения о местоположении здания, сооружения, объекта незавершенного строительства (при отсутствии адреса) в структурированном в соответствии с федеральной информационной адресной системой виде	-
5.2.	Дополнительные сведения о местоположении	-
6.	Иные сведения	-

3. Пояснения к сведениям об объекте недвижимости с кадастровым номером 53:23:8423302:2014 :

1.	-

Описание местоположения зданий, сооружений, объектов незавершенного строительства на земельном участке

1. Сведения о характерных точках контура объекта недвижимости с кадастровым номером : 53:23:8423302:2005 :

Система координат МСК-53, зона 2 **Зона № 2**

Обозначение характерных точек контура	Содержатся в Едином государственном реестре недвижимости			Определены в ходе выполнения комплексных кадастровых работ			Метод определения координат	Формулы, примененные для расчета средней квадратической погрешности определения координат характерных точек (Mt), м, с подставленными в такие формулы значениями и итоговые (вычисленные) значения Mt, м
	Координаты, м		Радиус, м	Координаты, м		Радиус, м		
	X	Y	R	X	Y	R		
1	2	3	4	5	6	7	8	9
н594О	-	-	-	581869.10	2177691.28	-	Метод спутниковых геодезических измерений (определений)	Mt=√ Mx2+√My2 = 0,10
н634О	-	-	-	581867.85	2177697.55	-	Метод спутниковых геодезических измерений (определений)	Mt=√ Mx2+√My2 = 0,10
н635О	-	-	-	581864.50	2177696.86	-	Метод спутниковых геодезических измерений (определений)	Mt=√ Mx2+√My2 = 0,10
н636О	-	-	-	581865.80	2177690.62	-	Метод спутниковых геодезических измерений (определений)	Mt=√ Mx2+√My2 = 0,10
н594О	-	-	-	581869.10	2177691.28	-	Метод спутниковых геодезических измерений (определений)	Mt=√ Mx2+√My2 = 0,10

2. Сведения о характеристиках объекта недвижимости с кадастровым номером : 53:23:8423302:2005 :

№ п/п	Наименование характеристики	Значение характеристики
1	2	3
1.	Вид объекта недвижимости	здание
2.	Ранее присвоенный государственный учетный номер (инвентарный) здания, сооружения, объекта незавершенного строительства	-
3.	Кадастровый номер земельного участка (земельных участков), в границах которого (которых) расположены здание, сооружение, объект незавершенного строительства	53:23:8423302:300

2. Сведения о характеристиках объекта недвижимости с кадастровым номером : 53:23:8423302:2005 :

№ п/п	Наименование характеристики	Значение характеристики
1	2	3
4.	Уникальный учетный номер кадастрового квартала, в границах которого расположены здание, сооружение, объект незавершенного строительства	53:23:8423302
5.	Адрес здания, сооружения, объекта незавершенного строительства	Российская Федерация, Новгородская область, город Великий Новгород, территория Гск Искра, городской округ Великий Новгород, гараж 300
5.1.	Сведения о местоположении здания, сооружения, объекта незавершенного строительства (при отсутствии адреса) в структурированном в соответствии с федеральной информационной адресной системой виде	-
5.2.	Дополнительные сведения о местоположении	-
6.	Иные сведения	-

3. Пояснения к сведениям об объекте недвижимости с кадастровым номером 53:23:8423302:2005 :

1.	-

Описание местоположения зданий, сооружений, объектов незавершенного строительства на земельном участке

1. Сведения о характерных точках контура объекта недвижимости с кадастровым номером : 53:23:8423302:1455 :

Система координат МСК-53, зона 2 **Зона № 2**

Обозначение характерных точек контура	Содержатся в Едином государственном реестре недвижимости			Определены в ходе выполнения комплексных кадастровых работ			Метод определения координат	Формулы, примененные для расчета средней квадратической погрешности определения координат характерных точек (Mt), м, с подставленными в такие формулы значениями и итоговые (вычисленные) значения Mt, м
	Координаты, м		Радиус, м	Координаты, м		Радиус, м		
	X	Y	R	X	Y	R		
1	2	3	4	5	6	7	8	9
н636О	-	-	-	581865.80	2177690.62	-	Метод спутниковых геодезических измерений (определений)	Mt=√ Mx2+√My2 = 0,10
н635О	-	-	-	581864.50	2177696.86	-	Метод спутниковых геодезических измерений (определений)	Mt=√ Mx2+√My2 = 0,10
н637О	-	-	-	581861.17	2177696.20	-	Метод спутниковых геодезических измерений (определений)	Mt=√ Mx2+√My2 = 0,10
н599О	-	-	-	581862.47	2177689.96	-	Метод спутниковых геодезических измерений (определений)	Mt=√ Mx2+√My2 = 0,10
н598О	-	-	-	581865.59	2177690.58	-	Метод спутниковых геодезических измерений (определений)	Mt=√ Mx2+√My2 = 0,10
н636О	-	-	-	581865.80	2177690.62	-	Метод спутниковых геодезических измерений (определений)	Mt=√ Mx2+√My2 = 0,10

2. Сведения о характеристиках объекта недвижимости с кадастровым номером : 53:23:8423302:1455 :

№ п/п	Наименование характеристики	Значение характеристики
1	2	3
1.	Вид объекта недвижимости	здание
2.	Ранее присвоенный государственный учетный номер (инвентарный) здания, сооружения, объекта незавершенного строительства	-

2. Сведения о характеристиках объекта недвижимости с кадастровым номером : 53:23:8423302:1455 :

№ п/п	Наименование характеристики	Значение характеристики
1	2	3
3.	Кадастровый номер земельного участка (земельных участков), в границах которого (которых) расположены здание, сооружение, объект незавершенного строительства	53:23:8423302:301
4.	Уникальный учетный номер кадастрового квартала, в границах которого расположены здание, сооружение, объект незавершенного строительства	53:23:8423302
5.	Адрес здания, сооружения, объекта незавершенного строительства	Российская Федерация, Новгородская область, город Великий Новгород, территория Гск Искра, городской округ Великий Новгород, гараж 301
5.1.	Сведения о местоположении здания, сооружения, объекта незавершенного строительства (при отсутствии адреса) в структурированном в соответствии с федеральной информационной адресной системой виде	-
5.2.	Дополнительные сведения о местоположении	-
6.	Иные сведения	-

3. Пояснения к сведениям об объекте недвижимости с кадастровым номером 53:23:8423302:1455 :

1.	-

Описание местоположения зданий, сооружений, объектов незавершенного строительства на земельном участке

1. Сведения о характерных точках контура объекта недвижимости с кадастровым номером : 53:23:8423302:1595 :

Система координат МСК-53, зона 2 **Зона № 2**

Обозначение характерных точек контура	Содержатся в Едином государственном реестре недвижимости			Определены в ходе выполнения комплексных кадастровых работ			Метод определения координат	Формулы, примененные для расчета средней квадратической погрешности определения координат характерных точек (Mt), м, с подставленными в такие формулы значениями и итоговые (вычисленные) значения Mt, м
	Координаты, м		Радиус, м	Координаты, м		Радиус, м		
	X	Y	R	X	Y	R		
1	2	3	4	5	6	7	8	9
н599О	-	-	-	581862.47	2177689.96	-	Метод спутниковых геодезических измерений (определений)	Mt=√ Mx2+√My2 = 0,10
н637О	-	-	-	581861.17	2177696.20	-	Метод спутниковых геодезических измерений (определений)	Mt=√ Mx2+√My2 = 0,10
н638О	-	-	-	581857.64	2177695.43	-	Метод спутниковых геодезических измерений (определений)	Mt=√ Mx2+√My2 = 0,10
н605О	-	-	-	581858.89	2177689.24	-	Метод спутниковых геодезических измерений (определений)	Mt=√ Mx2+√My2 = 0,10
н604О	-	-	-	581859.22	2177689.31	-	Метод спутниковых геодезических измерений (определений)	Mt=√ Mx2+√My2 = 0,10
н600О	-	-	-	581862.32	2177689.93	-	Метод спутниковых геодезических измерений (определений)	Mt=√ Mx2+√My2 = 0,10
н599О	-	-	-	581862.47	2177689.96	-	Метод спутниковых геодезических измерений (определений)	Mt=√ Mx2+√My2 = 0,10

2. Сведения о характеристиках объекта недвижимости
с кадастровым номером : 53:23:8423302:1595 :

№ п/п	Наименование характеристики	Значение характеристики
1	2	3
1.	Вид объекта недвижимости	здание
2.	Ранее присвоенный государственный учетный номер (инвентарный) здания, сооружения, объекта незавершенного строительства	-
3.	Кадастровый номер земельного участка (земельных участков), в границах которого (которых) расположены здание, сооружение, объект незавершенного строительства	53:23:8423302:302
4.	Уникальный учетный номер кадастрового квартала, в границах которого расположены здание, сооружение, объект незавершенного строительства	53:23:8423302
5.	Адрес здания, сооружения, объекта незавершенного строительства	Российская Федерация, Новгородская область, город Великий Новгород, территория Гск Искра, городской округ Великий Новгород, гараж 302
5.1.	Сведения о местоположении здания, сооружения, объекта незавершенного строительства (при отсутствии адреса) в структурированном в соответствии с федеральной информационной адресной системой виде	-
5.2.	Дополнительные сведения о местоположении	-
6.	Иные сведения	-

3. Пояснения к сведениям об объекте недвижимости с кадастровым номером 53:23:8423302:1595 :

1.	-

Описание местоположения зданий, сооружений, объектов незавершенного строительства на земельном участке

1. Сведения о характерных точках контура объекта недвижимости с кадастровым номером : 53:23:8423302:1498 :

Система координат МСК-53, зона 2 **Зона № 2**

Обозначение характерных точек контура	Содержатся в Едином государственном реестре недвижимости			Определены в ходе выполнения комплексных кадастровых работ			Метод определения координат	Формулы, примененные для расчета средней квадратической погрешности определения координат характерных точек (Mt), м, с подставленными в такие формулы значениями и итоговые (вычисленные) значения Mt, м
	Координаты, м		Радиус, м	Координаты, м		Радиус, м		
	X	Y	R	X	Y	R		
1	2	3	4	5	6	7	8	9
н605О	-	-	-	581858.89	2177689.24	-	Метод спутниковых геодезических измерений (определений)	Mt=√ Mx2+√My2 = 0,10
н638О	-	-	-	581857.64	2177695.43	-	Метод спутниковых геодезических измерений (определений)	Mt=√ Mx2+√My2 = 0,10
н639О	-	-	-	581854.18	2177694.82	-	Метод спутниковых геодезических измерений (определений)	Mt=√ Mx2+√My2 = 0,10
н640О	-	-	-	581855.41	2177688.55	-	Метод спутниковых геодезических измерений (определений)	Mt=√ Mx2+√My2 = 0,10
н606О	-	-	-	581855.54	2177688.58	-	Метод спутниковых геодезических измерений (определений)	Mt=√ Mx2+√My2 = 0,10
н605О	-	-	-	581858.89	2177689.24	-	Метод спутниковых геодезических измерений (определений)	Mt=√ Mx2+√My2 = 0,10

2. Сведения о характеристиках объекта недвижимости с кадастровым номером : 53:23:8423302:1498 :

№ п/п	Наименование характеристики	Значение характеристики
1	2	3
1.	Вид объекта недвижимости	здание
2.	Ранее присвоенный государственный учетный номер (инвентарный) здания, сооружения, объекта незавершенного строительства	-

2. Сведения о характеристиках объекта недвижимости
с кадастровым номером : 53:23:8423302:1498 :

№ п/п	Наименование характеристики	Значение характеристики
1	2	3
3.	Кадастровый номер земельного участка (земельных участков), в границах которого (которых) расположены здание, сооружение, объект незавершенного строительства	53:23:8423302:303
4.	Уникальный учетный номер кадастрового квартала, в границах которого расположены здание, сооружение, объект незавершенного строительства	53:23:8423302
5.	Адрес здания, сооружения, объекта незавершенного строительства	Российская Федерация, Новгородская область, город Великий Новгород, территория Гск Искра, городской округ Великий Новгород, гараж 303
5.1.	Сведения о местоположении здания, сооружения, объекта незавершенного строительства (при отсутствии адреса) в структурированном в соответствии с федеральной информационной адресной системой виде	-
5.2.	Дополнительные сведения о местоположении	-
6.	Иные сведения	-

3. Пояснения к сведениям об объекте недвижимости с кадастровым номером 53:23:8423302:1498 :

1.	-

Описание местоположения зданий, сооружений, объектов незавершенного строительства на земельном участке

1. Сведения о характерных точках контура объекта недвижимости с кадастровым номером : 53:23:8423302:2331 :

Система координат МСК-53, зона 2 **Зона № 2**

Обозначение характерных точек контура	Содержатся в Едином государственном реестре недвижимости			Определены в ходе выполнения комплексных кадастровых работ			Метод определения координат	Формулы, примененные для расчета средней квадратической погрешности определения координат характерных точек (Mt), м, с подставленными в такие формулы значениями и итоговые (вычисленные) значения Mt, м
	Координаты, м		Радиус, м	Координаты, м		Радиус, м		
	X	Y	R	X	Y	R		
1	2	3	4	5	6	7	8	9
н610О	-	-	-	581848.60	2177687.19	-	Метод спутниковых геодезических измерений (определений)	Mt=√ Mx2+√My2 = 0,10
н642О	-	-	-	581847.42	2177693.49	-	Метод спутниковых геодезических измерений (определений)	Mt=√ Mx2+√My2 = 0,10
н645О	-	-	-	581843.85	2177692.80	-	Метод спутниковых геодезических измерений (определений)	Mt=√ Mx2+√My2 = 0,10
н612О	-	-	-	581845.07	2177686.49	-	Метод спутниковых геодезических измерений (определений)	Mt=√ Mx2+√My2 = 0,10
н610О	-	-	-	581848.60	2177687.19	-	Метод спутниковых геодезических измерений (определений)	Mt=√ Mx2+√My2 = 0,10

2. Сведения о характеристиках объекта недвижимости с кадастровым номером : 53:23:8423302:2331 :

№ п/п	Наименование характеристики	Значение характеристики
1	2	3
1.	Вид объекта недвижимости	здание
2.	Ранее присвоенный государственный учетный номер (инвентарный) здания, сооружения, объекта незавершенного строительства	-
3.	Кадастровый номер земельного участка (земельных участков), в границах которого (которых) расположены здание, сооружение, объект незавершенного строительства	53:23:8423302:306

2. Сведения о характеристиках объекта недвижимости с кадастровым номером : 53:23:8423302:2331 :

№ п/п	Наименование характеристики	Значение характеристики
1	2	3
4.	Уникальный учетный номер кадастрового квартала, в границах которого расположены здание, сооружение, объект незавершенного строительства	53:23:8423302
5.	Адрес здания, сооружения, объекта незавершенного строительства	Российская Федерация, Новгородская область, город Великий Новгород, территория Гск Искра, городской округ Великий Новгород, гараж 306
5.1.	Сведения о местоположении здания, сооружения, объекта незавершенного строительства (при отсутствии адреса) в структурированном в соответствии с федеральной информационной адресной системой виде	-
5.2.	Дополнительные сведения о местоположении	-
6.	Иные сведения	-

3. Пояснения к сведениям об объекте недвижимости с кадастровым номером 53:23:8423302:2331 :

1.	-

Описание местоположения зданий, сооружений, объектов незавершенного строительства на земельном участке

1. Сведения о характерных точках контура объекта недвижимости с кадастровым номером : 53:23:0000000:7634 :

Система координат МСК-53, зона 2 **Зона № 2**

Обозначение характерных точек контура	Содержатся в Едином государственном реестре недвижимости			Определены в ходе выполнения комплексных кадастровых работ			Метод определения координат	Формулы, примененные для расчета средней квадратической погрешности определения координат характерных точек (Mt), м, с подставленными в такие формулы значениями и итоговые (вычисленные) значения Mt, м
	Координаты, м		Радиус, м	Координаты, м		Радиус, м		
	X	Y	R	X	Y	R		
1	2	3	4	5	6	7	8	9
н612О	-	-	-	581845.07	2177686.49	-	Метод спутниковых геодезических измерений (определений)	Mt=√ Mx2+√My2 = 0,10
н645О	-	-	-	581843.85	2177692.80	-	Метод спутниковых геодезических измерений (определений)	Mt=√ Mx2+√My2 = 0,10
н647О	-	-	-	581840.36	2177692.16	-	Метод спутниковых геодезических измерений (определений)	Mt=√ Mx2+√My2 = 0,10
н615О	-	-	-	581841.52	2177685.78	-	Метод спутниковых геодезических измерений (определений)	Mt=√ Mx2+√My2 = 0,10
н612О	-	-	-	581845.07	2177686.49	-	Метод спутниковых геодезических измерений (определений)	Mt=√ Mx2+√My2 = 0,10

2. Сведения о характеристиках объекта недвижимости с кадастровым номером : 53:23:0000000:7634 :

№ п/п	Наименование характеристики	Значение характеристики
1	2	3
1.	Вид объекта недвижимости	здание
2.	Ранее присвоенный государственный учетный номер (инвентарный) здания, сооружения, объекта незавершенного строительства	-
3.	Кадастровый номер земельного участка (земельных участков), в границах которого (которых) расположены здание, сооружение, объект незавершенного строительства	53:23:8423302:307

2. Сведения о характеристиках объекта недвижимости с кадастровым номером : 53:23:0000000:7634 :

№ п/п	Наименование характеристики	Значение характеристики
1	2	3
4.	Уникальный учетный номер кадастрового квартала, в границах которого расположены здание, сооружение, объект незавершенного строительства	53:23:8423302
5.	Адрес здания, сооружения, объекта незавершенного строительства	Российская Федерация, Новгородская область, город Великий Новгород, территория Гск Искра, городской округ Великий Новгород, гараж 307
5.1.	Сведения о местоположении здания, сооружения, объекта незавершенного строительства (при отсутствии адреса) в структурированном в соответствии с федеральной информационной адресной системой виде	-
5.2.	Дополнительные сведения о местоположении	-
6.	Иные сведения	-

3. Пояснения к сведениям об объекте недвижимости с кадастровым номером 53:23:0000000:7634 :

1.	-

Описание местоположения зданий, сооружений, объектов незавершенного строительства на земельном участке

1. Сведения о характерных точках контура объекта недвижимости с кадастровым номером : 53:23:8423302:1545 :

Система координат МСК-53, зона 2 **Зона № 2**

Обозначение характерных точек контура	Содержатся в Едином государственном реестре недвижимости			Определены в ходе выполнения комплексных кадастровых работ			Метод определения координат	Формулы, примененные для расчета средней квадратической погрешности определения координат характерных точек (Mt), м, с подставленными в такие формулы значениями и итоговые (вычисленные) значения Mt, м
	Координаты, м		Радиус, м	Координаты, м		Радиус, м		
	X	Y	R	X	Y	R		
1	2	3	4	5	6	7	8	9
н618О	-	-	-	581837.86	2177685.05	-	Метод спутниковых геодезических измерений (определений)	Mt=√ Mx2+√My2 = 0,10
н648О	-	-	-	581836.58	2177691.51	-	Метод спутниковых геодезических измерений (определений)	Mt=√ Mx2+√My2 = 0,10
н649О	-	-	-	581832.53	2177690.76	-	Метод спутниковых геодезических измерений (определений)	Mt=√ Mx2+√My2 = 0,10
н650О	-	-	-	581832.72	2177689.73	-	Метод спутниковых геодезических измерений (определений)	Mt=√ Mx2+√My2 = 0,10
23	-	-	-	581833.76	2177684.23	-	Метод спутниковых геодезических измерений (определений)	Mt=√ Mx2+√My2 = 0,10
н618О	-	-	-	581837.86	2177685.05	-	Метод спутниковых геодезических измерений (определений)	Mt=√ Mx2+√My2 = 0,10

2. Сведения о характеристиках объекта недвижимости с кадастровым номером : 53:23:8423302:1545 :

№ п/п	Наименование характеристики	Значение характеристики
1	2	3
1.	Вид объекта недвижимости	здание
2.	Ранее присвоенный государственный учетный номер (инвентарный) здания, сооружения, объекта незавершенного строительства	-

2. Сведения о характеристиках объекта недвижимости
с кадастровым номером : 53:23:8423302:1545 :

№ п/п	Наименование характеристики	Значение характеристики
1	2	3
3.	Кадастровый номер земельного участка (земельных участков), в границах которого (которых) расположены здание, сооружение, объект незавершенного строительства	53:23:8423302:309
4.	Уникальный учетный номер кадастрового квартала, в границах которого расположены здание, сооружение, объект незавершенного строительства	53:23:8423302
5.	Адрес здания, сооружения, объекта незавершенного строительства	Российская Федерация, Новгородская область, город Великий Новгород, территория Гск Искра, городской округ Великий Новгород, гараж 309
5.1.	Сведения о местоположении здания, сооружения, объекта незавершенного строительства (при отсутствии адреса) в структурированном в соответствии с федеральной информационной адресной системой виде	-
5.2.	Дополнительные сведения о местоположении	-
6.	Иные сведения	-

3. Пояснения к сведениям об объекте недвижимости с кадастровым номером 53:23:8423302:1545 :

1.	-

Описание местоположения зданий, сооружений, объектов незавершенного строительства на земельном участке

1. Сведения о характерных точках контура объекта недвижимости с кадастровым номером : 53:23:8423302:2152 :

Система координат МСК-53, зона 2 **Зона № 2**

Обозначение характерных точек контура	Содержатся в Едином государственном реестре недвижимости			Определены в ходе выполнения комплексных кадастровых работ			Метод определения координат	Формулы, примененные для расчета средней квадратической погрешности определения координат характерных точек (Mt), м, с подставленными в такие формулы значениями и итоговые (вычисленные) значения Mt, м
	Координаты, м		Радиус, м	Координаты, м		Радиус, м		
	X	Y	R	X	Y	R		
1	2	3	4	5	6	7	8	9
н620О	-	-	-	581829.77	2177683.44	-	Метод спутниковых геодезических измерений (определений)	Mt=√ Mx2+√My2 = 0,10
н651О	-	-	-	581828.68	2177688.97	-	Метод спутниковых геодезических измерений (определений)	Mt=√ Mx2+√My2 = 0,10
н652О	-	-	-	581828.61	2177689.29	-	Метод спутниковых геодезических измерений (определений)	Mt=√ Mx2+√My2 = 0,10
н1283О	-	-	-	581828.49	2177689.91	-	Метод спутниковых геодезических измерений (определений)	Mt=√ Mx2+√My2 = 0,10
н1284О	-	-	-	581824.41	2177689.07	-	Метод спутниковых геодезических измерений (определений)	Mt=√ Mx2+√My2 = 0,10
н653О	-	-	-	581824.55	2177688.46	-	Метод спутниковых геодезических измерений (определений)	Mt=√ Mx2+√My2 = 0,10
н622О	-	-	-	581825.82	2177682.65	-	Метод спутниковых геодезических измерений (определений)	Mt=√ Mx2+√My2 = 0,10
н620О	-	-	-	581829.77	2177683.44	-	Метод спутниковых геодезических измерений (определений)	Mt=√ Mx2+√My2 = 0,10

2. Сведения о характеристиках объекта недвижимости с кадастровым номером : 53:23:8423302:2152 :

№ п/п	Наименование характеристики	Значение характеристики
1	2	3
1.	Вид объекта недвижимости	здание
2.	Ранее присвоенный государственный учетный номер (инвентарный) здания, сооружения, объекта незавершенного строительства	-
3.	Кадастровый номер земельного участка (земельных участков), в границах которого (которых) расположены здание, сооружение, объект незавершенного строительства	53:23:8423302:311
4.	Уникальный учетный номер кадастрового квартала, в границах которого расположены здание, сооружение, объект незавершенного строительства	53:23:8423302
5.	Адрес здания, сооружения, объекта незавершенного строительства	Российская Федерация, Новгородская область, город Великий Новгород, территория Гск Искра, городской округ Великий Новгород, гараж 311
5.1.	Сведения о местоположении здания, сооружения, объекта незавершенного строительства (при отсутствии адреса) в структурированном в соответствии с федеральной информационной адресной системой виде	-
5.2.	Дополнительные сведения о местоположении	-
6.	Иные сведения	-

3. Пояснения к сведениям об объекте недвижимости с кадастровым номером 53:23:8423302:2152 :

1.	-

Описание местоположения зданий, сооружений, объектов незавершенного строительства на земельном участке

1. Сведения о характерных точках контура объекта недвижимости с кадастровым номером : 53:23:8423302:2129 :

Система координат МСК-53, зона 2 **Зона № 2**

Обозначение характерных точек контура	Содержатся в Едином государственном реестре недвижимости			Определены в ходе выполнения комплексных кадастровых работ			Метод определения координат	Формулы, примененные для расчета средней квадратической погрешности определения координат характерных точек (Mt), м, с подставленными в такие формулы значениями и итоговые (вычисленные) значения Mt, м
	Координаты, м		Радиус, м	Координаты, м		Радиус, м		
	X	Y	R	X	Y	R		
1	2	3	4	5	6	7	8	9
н654О	-	-	-	581897.47	2177713.47	-	Метод спутниковых геодезических измерений (определений)	Mt=√ Mx2+√My2 = 0,10
н655О	-	-	-	581896.30	2177719.25	-	Метод спутниковых геодезических измерений (определений)	Mt=√ Mx2+√My2 = 0,10
н656О	-	-	-	581892.84	2177718.58	-	Метод спутниковых геодезических измерений (определений)	Mt=√ Mx2+√My2 = 0,10
н657О	-	-	-	581894.02	2177712.77	-	Метод спутниковых геодезических измерений (определений)	Mt=√ Mx2+√My2 = 0,10
н654О	-	-	-	581897.47	2177713.47	-	Метод спутниковых геодезических измерений (определений)	Mt=√ Mx2+√My2 = 0,10

2. Сведения о характеристиках объекта недвижимости с кадастровым номером : 53:23:8423302:2129 :

№ п/п	Наименование характеристики	Значение характеристики
1	2	3
1.	Вид объекта недвижимости	здание
2.	Ранее присвоенный государственный учетный номер (инвентарный) здания, сооружения, объекта незавершенного строительства	-
3.	Кадастровый номер земельного участка (земельных участков), в границах которого (которых) расположены здание, сооружение, объект незавершенного строительства	53:23:8423302:312

2. Сведения о характеристиках объекта недвижимости с кадастровым номером : 53:23:8423302:2129 :

№ п/п	Наименование характеристики	Значение характеристики
1	2	3
4.	Уникальный учетный номер кадастрового квартала, в границах которого расположены здание, сооружение, объект незавершенного строительства	53:23:8423302
5.	Адрес здания, сооружения, объекта незавершенного строительства	Российская Федерация, Новгородская область, город Великий Новгород, территория Гск Искра, городской округ Великий Новгород, гараж 312
5.1.	Сведения о местоположении здания, сооружения, объекта незавершенного строительства (при отсутствии адреса) в структурированном в соответствии с федеральной информационной адресной системой виде	-
5.2.	Дополнительные сведения о местоположении	-
6.	Иные сведения	-

3. Пояснения к сведениям об объекте недвижимости с кадастровым номером 53:23:8423302:2129 :

1.	-

Описание местоположения зданий, сооружений, объектов незавершенного строительства на земельном участке

1. Сведения о характерных точках контура объекта недвижимости с кадастровым номером : 53:23:8423302:1404 :

Система координат МСК-53, зона 2 **Зона № 2**

Обозначение характерных точек контура	Содержатся в Едином государственном реестре недвижимости			Определены в ходе выполнения комплексных кадастровых работ			Метод определения координат	Формулы, примененные для расчета средней квадратической погрешности определения координат характерных точек (Mt), м, с подставленными в такие формулы значениями и итоговые (вычисленные) значения Mt, м
	Координаты, м		Радиус, м	Координаты, м		Радиус, м		
	X	Y	R	X	Y	R		
1	2	3	4	5	6	7	8	9
н659О	-	-	-	581890.48	2177712.00	-	Метод спутниковых геодезических измерений (определений)	Mt=√ Mx2+√My2 = 0,10
н658О	-	-	-	581889.28	2177717.88	-	Метод спутниковых геодезических измерений (определений)	Mt=√ Mx2+√My2 = 0,10
н660О	-	-	-	581885.75	2177717.19	-	Метод спутниковых геодезических измерений (определений)	Mt=√ Mx2+√My2 = 0,10
н661О	-	-	-	581886.95	2177711.29	-	Метод спутниковых геодезических измерений (определений)	Mt=√ Mx2+√My2 = 0,10
н659О	-	-	-	581890.48	2177712.00	-	Метод спутниковых геодезических измерений (определений)	Mt=√ Mx2+√My2 = 0,10

2. Сведения о характеристиках объекта недвижимости с кадастровым номером : 53:23:8423302:1404 :

№ п/п	Наименование характеристики	Значение характеристики
1	2	3
1.	Вид объекта недвижимости	здание
2.	Ранее присвоенный государственный учетный номер (инвентарный) здания, сооружения, объекта незавершенного строительства	-
3.	Кадастровый номер земельного участка (земельных участков), в границах которого (которых) расположены здание, сооружение, объект незавершенного строительства	53:23:8423302:314

2. Сведения о характеристиках объекта недвижимости с кадастровым номером : 53:23:8423302:1404 :

№ п/п	Наименование характеристики	Значение характеристики
1	2	3
4.	Уникальный учетный номер кадастрового квартала, в границах которого расположены здание, сооружение, объект незавершенного строительства	53:23:8423302
5.	Адрес здания, сооружения, объекта незавершенного строительства	Российская Федерация, Новгородская область, город Великий Новгород, территория Гск Искра, городской округ Великий Новгород, гараж 314
5.1.	Сведения о местоположении здания, сооружения, объекта незавершенного строительства (при отсутствии адреса) в структурированном в соответствии с федеральной информационной адресной системой виде	-
5.2.	Дополнительные сведения о местоположении	-
6.	Иные сведения	-

3. Пояснения к сведениям об объекте недвижимости с кадастровым номером 53:23:8423302:1404 :

1.	-

Описание местоположения зданий, сооружений, объектов незавершенного строительства на земельном участке

1. Сведения о характерных точках контура объекта недвижимости с кадастровым номером : 53:23:8423302:2044 :

Система координат МСК-53, зона 2 **Зона № 2**

Обозначение характерных точек контура	Содержатся в Едином государственном реестре недвижимости			Определены в ходе выполнения комплексных кадастровых работ			Метод определения координат	Формулы, примененные для расчета средней квадратической погрешности определения координат характерных точек (Mt), м, с подставленными в такие формулы значениями и итоговые (вычисленные) значения Mt, м
	Координаты, м		Радиус, м	Координаты, м		Радиус, м		
	X	Y	R	X	Y	R		
1	2	3	4	5	6	7	8	9
н663О	-	-	-	581883.47	2177710.53	-	Метод спутниковых геодезических измерений (определений)	Mt=√ Mx2+√My2 = 0,10
н662О	-	-	-	581882.29	2177716.52	-	Метод спутниковых геодезических измерений (определений)	Mt=√ Mx2+√My2 = 0,10
н664О	-	-	-	581878.64	2177715.80	-	Метод спутниковых геодезических измерений (определений)	Mt=√ Mx2+√My2 = 0,10
н665О	-	-	-	581879.84	2177709.84	-	Метод спутниковых геодезических измерений (определений)	Mt=√ Mx2+√My2 = 0,10
н663О	-	-	-	581883.47	2177710.53	-	Метод спутниковых геодезических измерений (определений)	Mt=√ Mx2+√My2 = 0,10

2. Сведения о характеристиках объекта недвижимости с кадастровым номером : 53:23:8423302:2044 :

№ п/п	Наименование характеристики	Значение характеристики
1	2	3
1.	Вид объекта недвижимости	здание
2.	Ранее присвоенный государственный учетный номер (инвентарный) здания, сооружения, объекта незавершенного строительства	-
3.	Кадастровый номер земельного участка (земельных участков), в границах которого (которых) расположены здание, сооружение, объект незавершенного строительства	53:23:8423302:316

2. Сведения о характеристиках объекта недвижимости с кадастровым номером : 53:23:8423302:2044 :

№ п/п	Наименование характеристики	Значение характеристики
1	2	3
4.	Уникальный учетный номер кадастрового квартала, в границах которого расположены здание, сооружение, объект незавершенного строительства	53:23:8423302
5.	Адрес здания, сооружения, объекта незавершенного строительства	Российская Федерация, Новгородская область, город Великий Новгород, территория Гск Искра, городской округ Великий Новгород, гараж 316
5.1.	Сведения о местоположении здания, сооружения, объекта незавершенного строительства (при отсутствии адреса) в структурированном в соответствии с федеральной информационной адресной системой виде	-
5.2.	Дополнительные сведения о местоположении	-
6.	Иные сведения	-

3. Пояснения к сведениям об объекте недвижимости с кадастровым номером 53:23:8423302:2044 :

1.	-

Описание местоположения зданий, сооружений, объектов незавершенного строительства на земельном участке

1. Сведения о характерных точках контура объекта недвижимости с кадастровым номером : 53:23:8423302:1830 :

Система координат МСК-53, зона 2 **Зона № 2**

Обозначение характерных точек контура	Содержатся в Едином государственном реестре недвижимости			Определены в ходе выполнения комплексных кадастровых работ			Метод определения координат	Формулы, примененные для расчета средней квадратической погрешности определения координат характерных точек (Mt), м, с подставленными в такие формулы значениями и итоговые (вычисленные) значения Mt, м
	Координаты, м		Радиус, м	Координаты, м		Радиус, м		
	X	Y	R	X	Y	R		
1	2	3	4	5	6	7	8	9
н665О	-	-	-	581879.84	2177709.84	-	Метод спутниковых геодезических измерений (определений)	Mt=√ Mx2+√My2 = 0,10
н664О	-	-	-	581878.64	2177715.80	-	Метод спутниковых геодезических измерений (определений)	Mt=√ Mx2+√My2 = 0,10
н666О	-	-	-	581875.03	2177715.10	-	Метод спутниковых геодезических измерений (определений)	Mt=√ Mx2+√My2 = 0,10
н667О	-	-	-	581876.24	2177709.11	-	Метод спутниковых геодезических измерений (определений)	Mt=√ Mx2+√My2 = 0,10
н665О	-	-	-	581879.84	2177709.84	-	Метод спутниковых геодезических измерений (определений)	Mt=√ Mx2+√My2 = 0,10

2. Сведения о характеристиках объекта недвижимости с кадастровым номером : 53:23:8423302:1830 :

№ п/п	Наименование характеристики	Значение характеристики
1	2	3
1.	Вид объекта недвижимости	здание
2.	Ранее присвоенный государственный учетный номер (инвентарный) здания, сооружения, объекта незавершенного строительства	-
3.	Кадастровый номер земельного участка (земельных участков), в границах которого (которых) расположены здание, сооружение, объект незавершенного строительства	53:23:8423302:317

2. Сведения о характеристиках объекта недвижимости с кадастровым номером : 53:23:8423302:1830 :

№ п/п	Наименование характеристики	Значение характеристики
1	2	3
4.	Уникальный учетный номер кадастрового квартала, в границах которого расположены здание, сооружение, объект незавершенного строительства	53:23:8423302
5.	Адрес здания, сооружения, объекта незавершенного строительства	Российская Федерация, Новгородская область, город Великий Новгород, территория Гск Искра, городской округ Великий Новгород, гараж 317
5.1.	Сведения о местоположении здания, сооружения, объекта незавершенного строительства (при отсутствии адреса) в структурированном в соответствии с федеральной информационной адресной системой виде	-
5.2.	Дополнительные сведения о местоположении	-
6.	Иные сведения	-

3. Пояснения к сведениям об объекте недвижимости с кадастровым номером 53:23:8423302:1830 :

1.	-

Описание местоположения зданий, сооружений, объектов незавершенного строительства на земельном участке

1. Сведения о характерных точках контура объекта недвижимости с кадастровым номером : 53:23:8423302:1483 :

Система координат МСК-53, зона 2 **Зона № 2**

Обозначение характерных точек контура	Содержатся в Едином государственном реестре недвижимости			Определены в ходе выполнения комплексных кадастровых работ			Метод определения координат	Формулы, примененные для расчета средней квадратической погрешности определения координат характерных точек (Mt), м, с подставленными в такие формулы значениями и итоговые (вычисленные) значения Mt, м
	Координаты, м		Радиус, м	Координаты, м		Радиус, м		
	X	Y	R	X	Y	R		
1	2	3	4	5	6	7	8	9
н667О	-	-	-	581876.24	2177709.11	-	Метод спутниковых геодезических измерений (определений)	Mt=√ Mx2+√My2 = 0,10
н666О	-	-	-	581875.03	2177715.10	-	Метод спутниковых геодезических измерений (определений)	Mt=√ Mx2+√My2 = 0,10
н668О	-	-	-	581871.71	2177714.45	-	Метод спутниковых геодезических измерений (определений)	Mt=√ Mx2+√My2 = 0,10
н669О	-	-	-	581872.93	2177708.41	-	Метод спутниковых геодезических измерений (определений)	Mt=√ Mx2+√My2 = 0,10
н667О	-	-	-	581876.24	2177709.11	-	Метод спутниковых геодезических измерений (определений)	Mt=√ Mx2+√My2 = 0,10

2. Сведения о характеристиках объекта недвижимости с кадастровым номером : 53:23:8423302:1483 :

№ п/п	Наименование характеристики	Значение характеристики
1	2	3
1.	Вид объекта недвижимости	здание
2.	Ранее присвоенный государственный учетный номер (инвентарный) здания, сооружения, объекта незавершенного строительства	-
3.	Кадастровый номер земельного участка (земельных участков), в границах которого (которых) расположены здание, сооружение, объект незавершенного строительства	53:23:8423302:318

2. Сведения о характеристиках объекта недвижимости с кадастровым номером : 53:23:8423302:1483 :

№ п/п	Наименование характеристики	Значение характеристики
1	2	3
4.	Уникальный учетный номер кадастрового квартала, в границах которого расположены здание, сооружение, объект незавершенного строительства	53:23:8423302
5.	Адрес здания, сооружения, объекта незавершенного строительства	Российская Федерация, Новгородская область, город Великий Новгород, территория Гск Искра, городской округ Великий Новгород, гараж 318
5.1.	Сведения о местоположении здания, сооружения, объекта незавершенного строительства (при отсутствии адреса) в структурированном в соответствии с федеральной информационной адресной системой виде	-
5.2.	Дополнительные сведения о местоположении	-
6.	Иные сведения	-

3. Пояснения к сведениям об объекте недвижимости с кадастровым номером 53:23:8423302:1483 :

1.	-

Описание местоположения зданий, сооружений, объектов незавершенного строительства на земельном участке

1. Сведения о характерных точках контура объекта недвижимости с кадастровым номером : 53:23:0000000:5922 :

Система координат МСК-53, зона 2 **Зона № 2**

Обозначение характерных точек контура	Содержатся в Едином государственном реестре недвижимости			Определены в ходе выполнения комплексных кадастровых работ			Метод определения координат	Формулы, примененные для расчета средней квадратической погрешности определения координат характерных точек (Mt), м, с подставленными в такие формулы значениями и итоговые (вычисленные) значения Mt, м
	Координаты, м		Радиус, м	Координаты, м		Радиус, м		
	X	Y	R	X	Y	R		
1	2	3	4	5	6	7	8	9
н671О	-	-	-	581869.36	2177707.71	-	Метод спутниковых геодезических измерений (определений)	Mt=√ Mx2+√My2 = 0,10
н670О	-	-	-	581868.15	2177713.76	-	Метод спутниковых геодезических измерений (определений)	Mt=√ Mx2+√My2 = 0,10
н672О	-	-	-	581864.77	2177713.10	-	Метод спутниковых геодезических измерений (определений)	Mt=√ Mx2+√My2 = 0,10
н673О	-	-	-	581865.93	2177707.02	-	Метод спутниковых геодезических измерений (определений)	Mt=√ Mx2+√My2 = 0,10
н671О	-	-	-	581869.36	2177707.71	-	Метод спутниковых геодезических измерений (определений)	Mt=√ Mx2+√My2 = 0,10

2. Сведения о характеристиках объекта недвижимости с кадастровым номером : 53:23:0000000:5922 :

№ п/п	Наименование характеристики	Значение характеристики
1	2	3
1.	Вид объекта недвижимости	здание
2.	Ранее присвоенный государственный учетный номер (инвентарный) здания, сооружения, объекта незавершенного строительства	-
3.	Кадастровый номер земельного участка (земельных участков), в границах которого (которых) расположены здание, сооружение, объект незавершенного строительства	53:23:8423302:320

2. Сведения о характеристиках объекта недвижимости с кадастровым номером : 53:23:0000000:5922 :

№ п/п	Наименование характеристики	Значение характеристики
1	2	3
4.	Уникальный учетный номер кадастрового квартала, в границах которого расположены здание, сооружение, объект незавершенного строительства	53:23:8423302
5.	Адрес здания, сооружения, объекта незавершенного строительства	Российская Федерация, Новгородская область, город Великий Новгород, территория Гск Искра, городской округ Великий Новгород, гараж 320
5.1.	Сведения о местоположении здания, сооружения, объекта незавершенного строительства (при отсутствии адреса) в структурированном в соответствии с федеральной информационной адресной системой виде	-
5.2.	Дополнительные сведения о местоположении	-
6.	Иные сведения	-

3. Пояснения к сведениям об объекте недвижимости с кадастровым номером 53:23:0000000:5922 :

1.	-

Описание местоположения зданий, сооружений, объектов незавершенного строительства на земельном участке

1. Сведения о характерных точках контура объекта недвижимости с кадастровым номером : 53:23:8423302:1581 :

Система координат МСК-53, зона 2 **Зона № 2**

Обозначение характерных точек контура	Содержатся в Едином государственном реестре недвижимости			Определены в ходе выполнения комплексных кадастровых работ			Метод определения координат	Формулы, примененные для расчета средней квадратической погрешности определения координат характерных точек (Mt), м, с подставленными в такие формулы значениями и итоговые (вычисленные) значения Mt, м
	Координаты, м		Радиус, м	Координаты, м		Радиус, м		
	X	Y	R	X	Y	R		
1	2	3	4	5	6	7	8	9
н677О	-	-	-	581859.19	2177705.69	-	Метод спутниковых геодезических измерений (определений)	Mt=√ Mx2+√My2 = 0,10
н676О	-	-	-	581858.00	2177711.78	-	Метод спутниковых геодезических измерений (определений)	Mt=√ Mx2+√My2 = 0,10
н678О	-	-	-	581854.49	2177711.09	-	Метод спутниковых геодезических измерений (определений)	Mt=√ Mx2+√My2 = 0,10
н679О	-	-	-	581854.28	2177711.05	-	Метод спутниковых геодезических измерений (определений)	Mt=√ Mx2+√My2 = 0,10
н680О	-	-	-	581855.47	2177704.88	-	Метод спутниковых геодезических измерений (определений)	Mt=√ Mx2+√My2 = 0,10
н677О	-	-	-	581859.19	2177705.69	-	Метод спутниковых геодезических измерений (определений)	Mt=√ Mx2+√My2 = 0,10

2. Сведения о характеристиках объекта недвижимости с кадастровым номером : 53:23:8423302:1581 :

№ п/п	Наименование характеристики	Значение характеристики
1	2	3
1.	Вид объекта недвижимости	здание
2.	Ранее присвоенный государственный учетный номер (инвентарный) здания, сооружения, объекта незавершенного строительства	-

2. Сведения о характеристиках объекта недвижимости с кадастровым номером : 53:23:8423302:1581 :

№ п/п	Наименование характеристики	Значение характеристики
1	2	3
3.	Кадастровый номер земельного участка (земельных участков), в границах которого (которых) расположены здание, сооружение, объект незавершенного строительства	53:23:8423302:323
4.	Уникальный учетный номер кадастрового квартала, в границах которого расположены здание, сооружение, объект незавершенного строительства	53:23:8423302
5.	Адрес здания, сооружения, объекта незавершенного строительства	Российская Федерация, Новгородская область, город Великий Новгород, территория Гск Искра, городской округ Великий Новгород, гараж 323
5.1.	Сведения о местоположении здания, сооружения, объекта незавершенного строительства (при отсутствии адреса) в структурированном в соответствии с федеральной информационной адресной системой виде	-
5.2.	Дополнительные сведения о местоположении	-
6.	Иные сведения	-

3. Пояснения к сведениям об объекте недвижимости с кадастровым номером 53:23:8423302:1581 :

1.	-

Описание местоположения зданий, сооружений, объектов незавершенного строительства на земельном участке

1. Сведения о характерных точках контура объекта недвижимости с кадастровым номером : 53:23:8423302:1510 :

Система координат МСК-53, зона 2 **Зона № 2**

Обозначение характерных точек контура	Содержатся в Едином государственном реестре недвижимости			Определены в ходе выполнения комплексных кадастровых работ			Метод определения координат	Формулы, примененные для расчета средней квадратической погрешности определения координат характерных точек (Mt), м, с подставленными в такие формулы значениями и итоговые (вычисленные) значения Mt, м
	Координаты, м		Радиус, м	Координаты, м		Радиус, м		
	X	Y	R	X	Y	R		
1	2	3	4	5	6	7	8	9
н680О	-	-	-	581855.47	2177704.88	-	Метод спутниковых геодезических измерений (определений)	Mt=√ Mx2+√My2 = 0,10
н679О	-	-	-	581854.28	2177711.05	-	Метод спутниковых геодезических измерений (определений)	Mt=√ Mx2+√My2 = 0,10
н681О	-	-	-	581850.92	2177710.35	-	Метод спутниковых геодезических измерений (определений)	Mt=√ Mx2+√My2 = 0,10
н682О	-	-	-	581852.09	2177704.21	-	Метод спутниковых геодезических измерений (определений)	Mt=√ Mx2+√My2 = 0,10
н680О	-	-	-	581855.47	2177704.88	-	Метод спутниковых геодезических измерений (определений)	Mt=√ Mx2+√My2 = 0,10

2. Сведения о характеристиках объекта недвижимости с кадастровым номером : 53:23:8423302:1510 :

№ п/п	Наименование характеристики	Значение характеристики
1	2	3
1.	Вид объекта недвижимости	здание
2.	Ранее присвоенный государственный учетный номер (инвентарный) здания, сооружения, объекта незавершенного строительства	-
3.	Кадастровый номер земельного участка (земельных участков), в границах которого (которых) расположены здание, сооружение, объект незавершенного строительства	53:23:8423302:324

2. Сведения о характеристиках объекта недвижимости с кадастровым номером : 53:23:8423302:1510 :

№ п/п	Наименование характеристики	Значение характеристики
1	2	3
4.	Уникальный учетный номер кадастрового квартала, в границах которого расположены здание, сооружение, объект незавершенного строительства	53:23:8423302
5.	Адрес здания, сооружения, объекта незавершенного строительства	Российская Федерация, Новгородская область, город Великий Новгород, территория Гск Искра, городской округ Великий Новгород, гараж 324
5.1.	Сведения о местоположении здания, сооружения, объекта незавершенного строительства (при отсутствии адреса) в структурированном в соответствии с федеральной информационной адресной системой виде	-
5.2.	Дополнительные сведения о местоположении	-
6.	Иные сведения	-

3. Пояснения к сведениям об объекте недвижимости с кадастровым номером 53:23:8423302:1510 :

1.	-

Описание местоположения зданий, сооружений, объектов незавершенного строительства на земельном участке

1. Сведения о характерных точках контура объекта недвижимости с кадастровым номером : 53:23:0000000:6844 :

Система координат МСК-53, зона 2 **Зона № 2**

Обозначение характерных точек контура	Содержатся в Едином государственном реестре недвижимости			Определены в ходе выполнения комплексных кадастровых работ			Метод определения координат	Формулы, примененные для расчета средней квадратической погрешности определения координат характерных точек (Mt), м, с подставленными в такие формулы значениями и итоговые (вычисленные) значения Mt, м
	Координаты, м		Радиус, м	Координаты, м		Радиус, м		
	X	Y	R	X	Y	R		
1	2	3	4	5	6	7	8	9
н683О	-	-	-	581845.00	2177702.86	-	Метод спутниковых геодезических измерений (определений)	Mt=√ Mx2+√My2 = 0,10
н684О	-	-	-	581843.79	2177708.85	-	Метод спутниковых геодезических измерений (определений)	Mt=√ Mx2+√My2 = 0,10
н685О	-	-	-	581840.04	2177708.06	-	Метод спутниковых геодезических измерений (определений)	Mt=√ Mx2+√My2 = 0,10
н686О	-	-	-	581841.29	2177701.99	-	Метод спутниковых геодезических измерений (определений)	Mt=√ Mx2+√My2 = 0,10
н683О	-	-	-	581845.00	2177702.86	-	Метод спутниковых геодезических измерений (определений)	Mt=√ Mx2+√My2 = 0,10

2. Сведения о характеристиках объекта недвижимости с кадастровым номером : 53:23:0000000:6844 :

№ п/п	Наименование характеристики	Значение характеристики
1	2	3
1.	Вид объекта недвижимости	здание
2.	Ранее присвоенный государственный учетный номер (инвентарный) здания, сооружения, объекта незавершенного строительства	-
3.	Кадастровый номер земельного участка (земельных участков), в границах которого (которых) расположены здание, сооружение, объект незавершенного строительства	53:23:8423302:327

2. Сведения о характеристиках объекта недвижимости с кадастровым номером : 53:23:0000000:6844 :

№ п/п	Наименование характеристики	Значение характеристики
1	2	3
4.	Уникальный учетный номер кадастрового квартала, в границах которого расположены здание, сооружение, объект незавершенного строительства	53:23:8423302
5.	Адрес здания, сооружения, объекта незавершенного строительства	Российская Федерация, Новгородская область, город Великий Новгород, территория Гск Искра, городской округ Великий Новгород, гараж 327
5.1.	Сведения о местоположении здания, сооружения, объекта незавершенного строительства (при отсутствии адреса) в структурированном в соответствии с федеральной информационной адресной системой виде	-
5.2.	Дополнительные сведения о местоположении	-
6.	Иные сведения	-

3. Пояснения к сведениям об объекте недвижимости с кадастровым номером 53:23:0000000:6844 :

1.	-

Описание местоположения зданий, сооружений, объектов незавершенного строительства на земельном участке

1. Сведения о характерных точках контура объекта недвижимости с кадастровым номером : 53:23:8423302:1600 :

Система координат МСК-53, зона 2 **Зона № 2**

Обозначение характерных точек контура	Содержатся в Едином государственном реестре недвижимости			Определены в ходе выполнения комплексных кадастровых работ			Метод определения координат	Формулы, примененные для расчета средней квадратической погрешности определения координат характерных точек (Mt), м, с подставленными в такие формулы значениями и итоговые (вычисленные) значения Mt, м
	Координаты, м		Радиус, м	Координаты, м		Радиус, м		
	X	Y	R	X	Y	R		
1	2	3	4	5	6	7	8	9
н686О	-	-	-	581841.29	2177701.99	-	Метод спутниковых геодезических измерений (определений)	Mt=√ Mx2+√My2 = 0,10
н685О	-	-	-	581840.04	2177708.06	-	Метод спутниковых геодезических измерений (определений)	Mt=√ Mx2+√My2 = 0,10
н687О	-	-	-	581836.14	2177707.25	-	Метод спутниковых геодезических измерений (определений)	Mt=√ Mx2+√My2 = 0,10
н688О	-	-	-	581837.44	2177701.18	-	Метод спутниковых геодезических измерений (определений)	Mt=√ Mx2+√My2 = 0,10
н686О	-	-	-	581841.29	2177701.99	-	Метод спутниковых геодезических измерений (определений)	Mt=√ Mx2+√My2 = 0,10

2. Сведения о характеристиках объекта недвижимости с кадастровым номером : 53:23:8423302:1600 :

№ п/п	Наименование характеристики	Значение характеристики
1	2	3
1.	Вид объекта недвижимости	здание
2.	Ранее присвоенный государственный учетный номер (инвентарный) здания, сооружения, объекта незавершенного строительства	-
3.	Кадастровый номер земельного участка (земельных участков), в границах которого (которых) расположены здание, сооружение, объект незавершенного строительства	53:23:8423302:328

2. Сведения о характеристиках объекта недвижимости с кадастровым номером : 53:23:8423302:1600 :

№ п/п	Наименование характеристики	Значение характеристики
1	2	3
4.	Уникальный учетный номер кадастрового квартала, в границах которого расположены здание, сооружение, объект незавершенного строительства	53:23:8423302
5.	Адрес здания, сооружения, объекта незавершенного строительства	Российская Федерация, Новгородская область, город Великий Новгород, территория Гск Искра, городской округ Великий Новгород, гараж 328
5.1.	Сведения о местоположении здания, сооружения, объекта незавершенного строительства (при отсутствии адреса) в структурированном в соответствии с федеральной информационной адресной системой виде	-
5.2.	Дополнительные сведения о местоположении	-
6.	Иные сведения	-

3. Пояснения к сведениям об объекте недвижимости с кадастровым номером 53:23:8423302:1600 :

1.	-

Описание местоположения зданий, сооружений, объектов незавершенного строительства на земельном участке

1. Сведения о характерных точках контура объекта недвижимости с кадастровым номером : 53:23:8423302:1907 :

Система координат МСК-53, зона 2 **Зона № 2**

Обозначение характерных точек контура	Содержатся в Едином государственном реестре недвижимости			Определены в ходе выполнения комплексных кадастровых работ			Метод определения координат	Формулы, примененные для расчета средней квадратической погрешности определения координат характерных точек (Mt), м, с подставленными в такие формулы значениями и итоговые (вычисленные) значения Mt, м
	Координаты, м		Радиус, м	Координаты, м		Радиус, м		
	X	Y	R	X	Y	R		
1	2	3	4	5	6	7	8	9
н688О	-	-	-	581837.44	2177701.18	-	Метод спутниковых геодезических измерений (определений)	Mt=√ Mx2+√My2 = 0,10
н687О	-	-	-	581836.14	2177707.25	-	Метод спутниковых геодезических измерений (определений)	Mt=√ Mx2+√My2 = 0,10
н689О	-	-	-	581832.46	2177706.47	-	Метод спутниковых геодезических измерений (определений)	Mt=√ Mx2+√My2 = 0,10
н690О	-	-	-	581833.79	2177700.43	-	Метод спутниковых геодезических измерений (определений)	Mt=√ Mx2+√My2 = 0,10
н688О	-	-	-	581837.44	2177701.18	-	Метод спутниковых геодезических измерений (определений)	Mt=√ Mx2+√My2 = 0,10

2. Сведения о характеристиках объекта недвижимости с кадастровым номером : 53:23:8423302:1907 :

№ п/п	Наименование характеристики	Значение характеристики
1	2	3
1.	Вид объекта недвижимости	здание
2.	Ранее присвоенный государственный учетный номер (инвентарный) здания, сооружения, объекта незавершенного строительства	-
3.	Кадастровый номер земельного участка (земельных участков), в границах которого (которых) расположены здание, сооружение, объект незавершенного строительства	53:23:8423302:329

2. Сведения о характеристиках объекта недвижимости с кадастровым номером : 53:23:8423302:1907 :

№ п/п	Наименование характеристики	Значение характеристики
1	2	3
4.	Уникальный учетный номер кадастрового квартала, в границах которого расположены здание, сооружение, объект незавершенного строительства	53:23:8423302
5.	Адрес здания, сооружения, объекта незавершенного строительства	Российская Федерация, Новгородская область, город Великий Новгород, территория Гск Искра, городской округ Великий Новгород, гараж 329
5.1.	Сведения о местоположении здания, сооружения, объекта незавершенного строительства (при отсутствии адреса) в структурированном в соответствии с федеральной информационной адресной системой виде	-
5.2.	Дополнительные сведения о местоположении	-
6.	Иные сведения	-

3. Пояснения к сведениям об объекте недвижимости с кадастровым номером 53:23:8423302:1907 :

1.	-

Описание местоположения зданий, сооружений, объектов незавершенного строительства на земельном участке

1. Сведения о характерных точках контура объекта недвижимости с кадастровым номером : 53:23:0000000:6156 :

Система координат МСК-53, зона 2 **Зона № 2**

Обозначение характерных точек контура	Содержатся в Едином государственном реестре недвижимости			Определены в ходе выполнения комплексных кадастровых работ			Метод определения координат	Формулы, примененные для расчета средней квадратической погрешности определения координат характерных точек (Mt), м, с подставленными в такие формулы значениями и итоговые (вычисленные) значения Mt, м
	Координаты, м		Радиус, м	Координаты, м		Радиус, м		
	X	Y	R	X	Y	R		
1	2	3	4	5	6	7	8	9
н690О	-	-	-	581833.79	2177700.43	-	Метод спутниковых геодезических измерений (определений)	Mt=√ Mx2+√My2 = 0,10
н689О	-	-	-	581832.46	2177706.47	-	Метод спутниковых геодезических измерений (определений)	Mt=√ Mx2+√My2 = 0,10
н691О	-	-	-	581828.66	2177705.68	-	Метод спутниковых геодезических измерений (определений)	Mt=√ Mx2+√My2 = 0,10
н692О	-	-	-	581830.01	2177699.59	-	Метод спутниковых геодезических измерений (определений)	Mt=√ Mx2+√My2 = 0,10
н690О	-	-	-	581833.79	2177700.43	-	Метод спутниковых геодезических измерений (определений)	Mt=√ Mx2+√My2 = 0,10

2. Сведения о характеристиках объекта недвижимости с кадастровым номером : 53:23:0000000:6156 :

№ п/п	Наименование характеристики	Значение характеристики
1	2	3
1.	Вид объекта недвижимости	здание
2.	Ранее присвоенный государственный учетный номер (инвентарный) здания, сооружения, объекта незавершенного строительства	-
3.	Кадастровый номер земельного участка (земельных участков), в границах которого (которых) расположены здание, сооружение, объект незавершенного строительства	53:23:8423302:330

2. Сведения о характеристиках объекта недвижимости с кадастровым номером : 53:23:0000000:6156 :

№ п/п	Наименование характеристики	Значение характеристики
1	2	3
4.	Уникальный учетный номер кадастрового квартала, в границах которого расположены здание, сооружение, объект незавершенного строительства	53:23:8423302
5.	Адрес здания, сооружения, объекта незавершенного строительства	Российская Федерация, Новгородская область, город Великий Новгород, территория Гск Искра, городской округ Великий Новгород, гараж 330
5.1.	Сведения о местоположении здания, сооружения, объекта незавершенного строительства (при отсутствии адреса) в структурированном в соответствии с федеральной информационной адресной системой виде	-
5.2.	Дополнительные сведения о местоположении	-
6.	Иные сведения	-

3. Пояснения к сведениям об объекте недвижимости с кадастровым номером 53:23:0000000:6156 :

1.	-

Описание местоположения зданий, сооружений, объектов незавершенного строительства на земельном участке

1. Сведения о характерных точках контура объекта недвижимости с кадастровым номером : 53:23:0000000:10989 :

Система координат МСК-53, зона 2 **Зона № 2**

Обозначение характерных точек контура	Содержатся в Едином государственном реестре недвижимости			Определены в ходе выполнения комплексных кадастровых работ			Метод определения координат	Формулы, примененные для расчета средней квадратической погрешности определения координат характерных точек (Mt), м, с подставленными в такие формулы значениями и итоговые (вычисленные) значения Mt, м
	Координаты, м		Радиус, м	Координаты, м		Радиус, м		
	X	Y	R	X	Y	R		
1	2	3	4	5	6	7	8	9
н694О	-	-	-	581826.49	2177698.82	-	Метод спутниковых геодезических измерений (определений)	Mt=√ Mx2+√My2 = 0,10
н693О	-	-	-	581825.14	2177704.94	-	Метод спутниковых геодезических измерений (определений)	Mt=√ Mx2+√My2 = 0,10
27	-	-	-	581821.55	2177704.19	-	Метод спутниковых геодезических измерений (определений)	Mt=√ Mx2+√My2 = 0,10
28	-	-	-	581822.88	2177698.08	-	Метод спутниковых геодезических измерений (определений)	Mt=√ Mx2+√My2 = 0,10
н694О	-	-	-	581826.49	2177698.82	-	Метод спутниковых геодезических измерений (определений)	Mt=√ Mx2+√My2 = 0,10

2. Сведения о характеристиках объекта недвижимости с кадастровым номером : 53:23:0000000:10989 :

№ п/п	Наименование характеристики	Значение характеристики
1	2	3
1.	Вид объекта недвижимости	здание
2.	Ранее присвоенный государственный учетный номер (инвентарный) здания, сооружения, объекта незавершенного строительства	-
3.	Кадастровый номер земельного участка (земельных участков), в границах которого (которых) расположены здание, сооружение, объект незавершенного строительства	53:23:8423302:1377

2. Сведения о характеристиках объекта недвижимости с кадастровым номером : 53:23:0000000:10989 :

№ п/п	Наименование характеристики	Значение характеристики
1	2	3
4.	Уникальный учетный номер кадастрового квартала, в границах которого расположены здание, сооружение, объект незавершенного строительства	53:23:8423302
5.	Адрес здания, сооружения, объекта незавершенного строительства	Российская Федерация, Новгородская область, город Великий Новгород, территория Гск Искра, городской округ Великий Новгород, гараж 332
5.1.	Сведения о местоположении здания, сооружения, объекта незавершенного строительства (при отсутствии адреса) в структурированном в соответствии с федеральной информационной адресной системой виде	-
5.2.	Дополнительные сведения о местоположении	-
6.	Иные сведения	-

3. Пояснения к сведениям об объекте недвижимости с кадастровым номером 53:23:0000000:10989 :

1.	-

Описание местоположения зданий, сооружений, объектов незавершенного строительства на земельном участке

1. Сведения о характерных точках контура объекта недвижимости с кадастровым номером : 53:23:8423302:2163 :

Система координат МСК-53, зона 2 **Зона № 2**

Обозначение характерных точек контура	Содержатся в Едином государственном реестре недвижимости			Определены в ходе выполнения комплексных кадастровых работ			Метод определения координат	Формулы, примененные для расчета средней квадратической погрешности определения координат характерных точек (Mt), м, с подставленными в такие формулы значениями и итоговые (вычисленные) значения Mt, м
	Координаты, м		Радиус, м	Координаты, м		Радиус, м		
	X	Y	R	X	Y	R		
1	2	3	4	5	6	7	8	9
28	-	-	-	581822.88	2177698.08	-	Метод спутниковых геодезических измерений (определений)	Mt=√ Mx2+√My2 = 0,10
27	-	-	-	581821.55	2177704.19	-	Метод спутниковых геодезических измерений (определений)	Mt=√ Mx2+√My2 = 0,10
н695О	-	-	-	581818.00	2177703.44	-	Метод спутниковых геодезических измерений (определений)	Mt=√ Mx2+√My2 = 0,10
н696О	-	-	-	581819.29	2177698.04	-	Метод спутниковых геодезических измерений (определений)	Mt=√ Mx2+√My2 = 0,10
н697О	-	-	-	581819.46	2177697.32	-	Метод спутниковых геодезических измерений (определений)	Mt=√ Mx2+√My2 = 0,10
28	-	-	-	581822.88	2177698.08	-	Метод спутниковых геодезических измерений (определений)	Mt=√ Mx2+√My2 = 0,10

2. Сведения о характеристиках объекта недвижимости с кадастровым номером : 53:23:8423302:2163 :

№ п/п	Наименование характеристики	Значение характеристики
1	2	3
1.	Вид объекта недвижимости	здание
2.	Ранее присвоенный государственный учетный номер (инвентарный) здания, сооружения, объекта незавершенного строительства	-

2. Сведения о характеристиках объекта недвижимости
с кадастровым номером : 53:23:8423302:2163 :

№ п/п	Наименование характеристики	Значение характеристики
1	2	3
3.	Кадастровый номер земельного участка (земельных участков), в границах которого (которых) расположены здание, сооружение, объект незавершенного строительства	53:23:8423302:333
4.	Уникальный учетный номер кадастрового квартала, в границах которого расположены здание, сооружение, объект незавершенного строительства	53:23:8423302
5.	Адрес здания, сооружения, объекта незавершенного строительства	Российская Федерация, Новгородская область, город Великий Новгород, территория Гск Искра, городской округ Великий Новгород, гараж 333
5.1.	Сведения о местоположении здания, сооружения, объекта незавершенного строительства (при отсутствии адреса) в структурированном в соответствии с федеральной информационной адресной системой виде	-
5.2.	Дополнительные сведения о местоположении	-
6.	Иные сведения	-

3. Пояснения к сведениям об объекте недвижимости с кадастровым номером 53:23:8423302:2163 :

1.	-

Описание местоположения зданий, сооружений, объектов незавершенного строительства на земельном участке

1. Сведения о характерных точках контура объекта недвижимости с кадастровым номером : 53:23:8423302:1599 :

Система координат МСК-53, зона 2 **Зона № 2**

Обозначение характерных точек контура	Содержатся в Едином государственном реестре недвижимости			Определены в ходе выполнения комплексных кадастровых работ			Метод определения координат	Формулы, примененные для расчета средней квадратической погрешности определения координат характерных точек (Mt), м, с подставленными в такие формулы значениями и итоговые (вычисленные) значения Mt, м
	Координаты, м		Радиус, м	Координаты, м		Радиус, м		
	X	Y	R	X	Y	R		
1	2	3	4	5	6	7	8	9
н697О	-	-	-	581819.46	2177697.32	-	Метод спутниковых геодезических измерений (определений)	Mt=√ Mx2+√My2 = 0,10
н696О	-	-	-	581819.29	2177698.04	-	Метод спутниковых геодезических измерений (определений)	Mt=√ Mx2+√My2 = 0,10
н695О	-	-	-	581818.00	2177703.44	-	Метод спутниковых геодезических измерений (определений)	Mt=√ Mx2+√My2 = 0,10
н698О	-	-	-	581813.82	2177702.56	-	Метод спутниковых геодезических измерений (определений)	Mt=√ Mx2+√My2 = 0,10
н699О	-	-	-	581815.25	2177697.16	-	Метод спутниковых геодезических измерений (определений)	Mt=√ Mx2+√My2 = 0,10
н1285О	-	-	-	581815.43	2177696.48	-	Метод спутниковых геодезических измерений (определений)	Mt=√ Mx2+√My2 = 0,10
н697О	-	-	-	581819.46	2177697.32	-	Метод спутниковых геодезических измерений (определений)	Mt=√ Mx2+√My2 = 0,10

2. Сведения о характеристиках объекта недвижимости с кадастровым номером : 53:23:8423302:1599 :

№ п/п	Наименование характеристики	Значение характеристики
1	2	3
1.	Вид объекта недвижимости	здание
2.	Ранее присвоенный государственный учетный номер (инвентарный) здания, сооружения, объекта незавершенного строительства	-
3.	Кадастровый номер земельного участка (земельных участков), в границах которого (которых) расположены здание, сооружение, объект незавершенного строительства	53:23:8423302:334
4.	Уникальный учетный номер кадастрового квартала, в границах которого расположены здание, сооружение, объект незавершенного строительства	53:23:8423302
5.	Адрес здания, сооружения, объекта незавершенного строительства	Российская Федерация, Новгородская область, город Великий Новгород, территория Гск Искра, городской округ Великий Новгород, гараж 334
5.1.	Сведения о местоположении здания, сооружения, объекта незавершенного строительства (при отсутствии адреса) в структурированном в соответствии с федеральной информационной адресной системой виде	-
5.2.	Дополнительные сведения о местоположении	-
6.	Иные сведения	-

3. Пояснения к сведениям об объекте недвижимости с кадастровым номером 53:23:8423302:1599 :

1.	-

Описание местоположения зданий, сооружений, объектов незавершенного строительства на земельном участке

1. Сведения о характерных точках контура объекта недвижимости с кадастровым номером : 53:23:8423302:1575 :

Система координат МСК-53, зона 2 **Зона № 2**

Обозначение характерных точек контура	Содержатся в Едином государственном реестре недвижимости			Определены в ходе выполнения комплексных кадастровых работ			Метод определения координат	Формулы, примененные для расчета средней квадратической погрешности определения координат характерных точек (Mt), м, с подставленными в такие формулы значениями и итоговые (вычисленные) значения Mt, м
	Координаты, м		Радиус, м	Координаты, м		Радиус, м		
	X	Y	R	X	Y	R		
1	2	3	4	5	6	7	8	9
н655О	-	-	-	581896.30	2177719.25	-	Метод спутниковых геодезических измерений (определений)	Mt=√ Mx2+√My2 = 0,10
н700О	-	-	-	581895.03	2177725.50	-	Метод спутниковых геодезических измерений (определений)	Mt=√ Mx2+√My2 = 0,10
н701О	-	-	-	581891.58	2177724.79	-	Метод спутниковых геодезических измерений (определений)	Mt=√ Mx2+√My2 = 0,10
н656О	-	-	-	581892.84	2177718.58	-	Метод спутниковых геодезических измерений (определений)	Mt=√ Mx2+√My2 = 0,10
н655О	-	-	-	581896.30	2177719.25	-	Метод спутниковых геодезических измерений (определений)	Mt=√ Mx2+√My2 = 0,10

2. Сведения о характеристиках объекта недвижимости с кадастровым номером : 53:23:8423302:1575 :

№ п/п	Наименование характеристики	Значение характеристики
1	2	3
1.	Вид объекта недвижимости	здание
2.	Ранее присвоенный государственный учетный номер (инвентарный) здания, сооружения, объекта незавершенного строительства	-
3.	Кадастровый номер земельного участка (земельных участков), в границах которого (которых) расположены здание, сооружение, объект незавершенного строительства	53:23:8423302:335

2. Сведения о характеристиках объекта недвижимости с кадастровым номером : 53:23:8423302:1575 :

№ п/п	Наименование характеристики	Значение характеристики
1	2	3
4.	Уникальный учетный номер кадастрового квартала, в границах которого расположены здание, сооружение, объект незавершенного строительства	53:23:8423302
5.	Адрес здания, сооружения, объекта незавершенного строительства	Российская Федерация, Новгородская область, город Великий Новгород, территория Гск Искра, городской округ Великий Новгород, гараж 335
5.1.	Сведения о местоположении здания, сооружения, объекта незавершенного строительства (при отсутствии адреса) в структурированном в соответствии с федеральной информационной адресной системой виде	-
5.2.	Дополнительные сведения о местоположении	-
6.	Иные сведения	-

3. Пояснения к сведениям об объекте недвижимости с кадастровым номером 53:23:8423302:1575 :

1.	-

Описание местоположения зданий, сооружений, объектов незавершенного строительства на земельном участке

1. Сведения о характерных точках контура объекта недвижимости с кадастровым номером : 53:23:8423302:1430 :

Система координат МСК-53, зона 2 **Зона № 2**

Обозначение характерных точек контура	Содержатся в Едином государственном реестре недвижимости			Определены в ходе выполнения комплексных кадастровых работ			Метод определения координат	Формулы, примененные для расчета средней квадратической погрешности определения координат характерных точек (Mt), м, с подставленными в такие формулы значениями и итоговые (вычисленные) значения Mt, м
	Координаты, м		Радиус, м	Координаты, м		Радиус, м		
	X	Y	R	X	Y	R		
1	2	3	4	5	6	7	8	9
н658О	-	-	-	581889.28	2177717.88	-	Метод спутниковых геодезических измерений (определений)	Mt=√ Mx2+√My2 = 0,10
н702О	-	-	-	581888.02	2177724.09	-	Метод спутниковых геодезических измерений (определений)	Mt=√ Mx2+√My2 = 0,10
н703О	-	-	-	581884.53	2177723.37	-	Метод спутниковых геодезических измерений (определений)	Mt=√ Mx2+√My2 = 0,10
н660О	-	-	-	581885.75	2177717.19	-	Метод спутниковых геодезических измерений (определений)	Mt=√ Mx2+√My2 = 0,10
н658О	-	-	-	581889.28	2177717.88	-	Метод спутниковых геодезических измерений (определений)	Mt=√ Mx2+√My2 = 0,10

2. Сведения о характеристиках объекта недвижимости с кадастровым номером : 53:23:8423302:1430 :

№ п/п	Наименование характеристики	Значение характеристики
1	2	3
1.	Вид объекта недвижимости	здание
2.	Ранее присвоенный государственный учетный номер (инвентарный) здания, сооружения, объекта незавершенного строительства	-
3.	Кадастровый номер земельного участка (земельных участков), в границах которого (которых) расположены здание, сооружение, объект незавершенного строительства	53:23:8423302:337

2. Сведения о характеристиках объекта недвижимости с кадастровым номером : 53:23:8423302:1430 :

№ п/п	Наименование характеристики	Значение характеристики
1	2	3
4.	Уникальный учетный номер кадастрового квартала, в границах которого расположены здание, сооружение, объект незавершенного строительства	53:23:8423302
5.	Адрес здания, сооружения, объекта незавершенного строительства	Российская Федерация, Новгородская область, город Великий Новгород, территория Гск Искра, городской округ Великий Новгород, гараж 337
5.1.	Сведения о местоположении здания, сооружения, объекта незавершенного строительства (при отсутствии адреса) в структурированном в соответствии с федеральной информационной адресной системой виде	-
5.2.	Дополнительные сведения о местоположении	-
6.	Иные сведения	-

3. Пояснения к сведениям об объекте недвижимости с кадастровым номером 53:23:8423302:1430 :

1.	-

Описание местоположения зданий, сооружений, объектов незавершенного строительства на земельном участке

1. Сведения о характерных точках контура объекта недвижимости с кадастровым номером : 53:23:0000000:6026 :

Система координат МСК-53, зона 2 **Зона № 2**

Обозначение характерных точек контура	Содержатся в Едином государственном реестре недвижимости			Определены в ходе выполнения комплексных кадастровых работ			Метод определения координат	Формулы, примененные для расчета средней квадратической погрешности определения координат характерных точек (Mt), м, с подставленными в такие формулы значениями и итоговые (вычисленные) значения Mt, м
	Координаты, м		Радиус, м	Координаты, м		Радиус, м		
	X	Y	R	X	Y	R		
1	2	3	4	5	6	7	8	9
н660О	-	-	-	581885.75	2177717.19	-	Метод спутниковых геодезических измерений (определений)	Mt=√ Mx2+√My2 = 0,10
н703О	-	-	-	581884.53	2177723.37	-	Метод спутниковых геодезических измерений (определений)	Mt=√ Mx2+√My2 = 0,10
н704О	-	-	-	581881.02	2177722.75	-	Метод спутниковых геодезических измерений (определений)	Mt=√ Mx2+√My2 = 0,10
н662О	-	-	-	581882.29	2177716.52	-	Метод спутниковых геодезических измерений (определений)	Mt=√ Mx2+√My2 = 0,10
н660О	-	-	-	581885.75	2177717.19	-	Метод спутниковых геодезических измерений (определений)	Mt=√ Mx2+√My2 = 0,10

2. Сведения о характеристиках объекта недвижимости с кадастровым номером : 53:23:0000000:6026 :

№ п/п	Наименование характеристики	Значение характеристики
1	2	3
1.	Вид объекта недвижимости	здание
2.	Ранее присвоенный государственный учетный номер (инвентарный) здания, сооружения, объекта незавершенного строительства	-
3.	Кадастровый номер земельного участка (земельных участков), в границах которого (которых) расположены здание, сооружение, объект незавершенного строительства	53:23:8423302:338

2. Сведения о характеристиках объекта недвижимости с кадастровым номером : 53:23:0000000:6026 :

№ п/п	Наименование характеристики	Значение характеристики
1	2	3
4.	Уникальный учетный номер кадастрового квартала, в границах которого расположены здание, сооружение, объект незавершенного строительства	53:23:8423302
5.	Адрес здания, сооружения, объекта незавершенного строительства	Российская Федерация, Новгородская область, город Великий Новгород, территория Гск Искра, городской округ Великий Новгород, гараж 338
5.1.	Сведения о местоположении здания, сооружения, объекта незавершенного строительства (при отсутствии адреса) в структурированном в соответствии с федеральной информационной адресной системой виде	-
5.2.	Дополнительные сведения о местоположении	-
6.	Иные сведения	-

3. Пояснения к сведениям об объекте недвижимости с кадастровым номером 53:23:0000000:6026 :

1.	-

Описание местоположения зданий, сооружений, объектов незавершенного строительства на земельном участке

1. Сведения о характерных точках контура объекта недвижимости с кадастровым номером : 53:23:0000000:7355 :

Система координат МСК-53, зона 2 **Зона № 2**

Обозначение характерных точек контура	Содержатся в Едином государственном реестре недвижимости			Определены в ходе выполнения комплексных кадастровых работ			Метод определения координат	Формулы, примененные для расчета средней квадратической погрешности определения координат характерных точек (Mt), м, с подставленными в такие формулы значениями и итоговые (вычисленные) значения Mt, м
	Координаты, м		Радиус, м	Координаты, м		Радиус, м		
	X	Y	R	X	Y	R		
1	2	3	4	5	6	7	8	9
н662О	-	-	-	581882.29	2177716.52	-	Метод спутниковых геодезических измерений (определений)	Mt=√ Mx2+√My2 = 0,10
н704О	-	-	-	581881.02	2177722.75	-	Метод спутниковых геодезических измерений (определений)	Mt=√ Mx2+√My2 = 0,10
н705О	-	-	-	581877.33	2177722.06	-	Метод спутниковых геодезических измерений (определений)	Mt=√ Mx2+√My2 = 0,10
н664О	-	-	-	581878.64	2177715.80	-	Метод спутниковых геодезических измерений (определений)	Mt=√ Mx2+√My2 = 0,10
н662О	-	-	-	581882.29	2177716.52	-	Метод спутниковых геодезических измерений (определений)	Mt=√ Mx2+√My2 = 0,10

2. Сведения о характеристиках объекта недвижимости с кадастровым номером : 53:23:0000000:7355 :

№ п/п	Наименование характеристики	Значение характеристики
1	2	3
1.	Вид объекта недвижимости	здание
2.	Ранее присвоенный государственный учетный номер (инвентарный) здания, сооружения, объекта незавершенного строительства	-
3.	Кадастровый номер земельного участка (земельных участков), в границах которого (которых) расположены здание, сооружение, объект незавершенного строительства	53:23:8423302:339

2. Сведения о характеристиках объекта недвижимости с кадастровым номером : 53:23:0000000:7355 :

№ п/п	Наименование характеристики	Значение характеристики
1	2	3
4.	Уникальный учетный номер кадастрового квартала, в границах которого расположены здание, сооружение, объект незавершенного строительства	53:23:8423302
5.	Адрес здания, сооружения, объекта незавершенного строительства	Российская Федерация, Новгородская область, город Великий Новгород, территория Гск Искра, городской округ Великий Новгород, гараж 339
5.1.	Сведения о местоположении здания, сооружения, объекта незавершенного строительства (при отсутствии адреса) в структурированном в соответствии с федеральной информационной адресной системой виде	-
5.2.	Дополнительные сведения о местоположении	-
6.	Иные сведения	-

3. Пояснения к сведениям об объекте недвижимости с кадастровым номером 53:23:0000000:7355 :

1.	-

Описание местоположения зданий, сооружений, объектов незавершенного строительства на земельном участке

1. Сведения о характерных точках контура объекта недвижимости с кадастровым номером : 53:23:8423302:2120 :

Система координат МСК-53, зона 2 **Зона № 2**

Обозначение характерных точек контура	Содержатся в Едином государственном реестре недвижимости			Определены в ходе выполнения комплексных кадастровых работ			Метод определения координат	Формулы, примененные для расчета средней квадратической погрешности определения координат характерных точек (Mt), м, с подставленными в такие формулы значениями и итоговые (вычисленные) значения Mt, м
	Координаты, м		Радиус, м	Координаты, м		Радиус, м		
	X	Y	R	X	Y	R		
1	2	3	4	5	6	7	8	9
н664О	-	-	-	581878.64	2177715.80	-	Метод спутниковых геодезических измерений (определений)	Mt=√ Mx2+√My2 = 0,10
н705О	-	-	-	581877.33	2177722.06	-	Метод спутниковых геодезических измерений (определений)	Mt=√ Mx2+√My2 = 0,10
н706О	-	-	-	581873.86	2177721.32	-	Метод спутниковых геодезических измерений (определений)	Mt=√ Mx2+√My2 = 0,10
н666О	-	-	-	581875.03	2177715.10	-	Метод спутниковых геодезических измерений (определений)	Mt=√ Mx2+√My2 = 0,10
н664О	-	-	-	581878.64	2177715.80	-	Метод спутниковых геодезических измерений (определений)	Mt=√ Mx2+√My2 = 0,10

2. Сведения о характеристиках объекта недвижимости с кадастровым номером : 53:23:8423302:2120 :

№ п/п	Наименование характеристики	Значение характеристики
1	2	3
1.	Вид объекта недвижимости	здание
2.	Ранее присвоенный государственный учетный номер (инвентарный) здания, сооружения, объекта незавершенного строительства	-
3.	Кадастровый номер земельного участка (земельных участков), в границах которого (которых) расположены здание, сооружение, объект незавершенного строительства	53:23:8423302:340

2. Сведения о характеристиках объекта недвижимости с кадастровым номером : 53:23:8423302:2120 :

№ п/п	Наименование характеристики	Значение характеристики
1	2	3
4.	Уникальный учетный номер кадастрового квартала, в границах которого расположены здание, сооружение, объект незавершенного строительства	53:23:8423302
5.	Адрес здания, сооружения, объекта незавершенного строительства	Российская Федерация, Новгородская область, город Великий Новгород, территория Гск Искра, городской округ Великий Новгород, гараж 340
5.1.	Сведения о местоположении здания, сооружения, объекта незавершенного строительства (при отсутствии адреса) в структурированном в соответствии с федеральной информационной адресной системой виде	-
5.2.	Дополнительные сведения о местоположении	-
6.	Иные сведения	-

3. Пояснения к сведениям об объекте недвижимости с кадастровым номером 53:23:8423302:2120 :

1.	-

Описание местоположения зданий, сооружений, объектов незавершенного строительства на земельном участке

1. Сведения о характерных точках контура объекта недвижимости с кадастровым номером : 53:23:8423302:1517 :

Система координат МСК-53, зона 2 **Зона № 2**

Обозначение характерных точек контура	Содержатся в Едином государственном реестре недвижимости			Определены в ходе выполнения комплексных кадастровых работ			Метод определения координат	Формулы, примененные для расчета средней квадратической погрешности определения координат характерных точек (Mt), м, с подставленными в такие формулы значениями и итоговые (вычисленные) значения Mt, м
	Координаты, м		Радиус, м	Координаты, м		Радиус, м		
	X	Y	R	X	Y	R		
1	2	3	4	5	6	7	8	9
н666О	-	-	-	581875.03	2177715.10	-	Метод спутниковых геодезических измерений (определений)	Mt=√ Mx2+√My2 = 0,10
н706О	-	-	-	581873.86	2177721.32	-	Метод спутниковых геодезических измерений (определений)	Mt=√ Mx2+√My2 = 0,10
н707О	-	-	-	581870.45	2177720.70	-	Метод спутниковых геодезических измерений (определений)	Mt=√ Mx2+√My2 = 0,10
н668О	-	-	-	581871.71	2177714.45	-	Метод спутниковых геодезических измерений (определений)	Mt=√ Mx2+√My2 = 0,10
н666О	-	-	-	581875.03	2177715.10	-	Метод спутниковых геодезических измерений (определений)	Mt=√ Mx2+√My2 = 0,10

2. Сведения о характеристиках объекта недвижимости с кадастровым номером : 53:23:8423302:1517 :

№ п/п	Наименование характеристики	Значение характеристики
1	2	3
1.	Вид объекта недвижимости	здание
2.	Ранее присвоенный государственный учетный номер (инвентарный) здания, сооружения, объекта незавершенного строительства	-
3.	Кадастровый номер земельного участка (земельных участков), в границах которого (которых) расположены здание, сооружение, объект незавершенного строительства	53:23:8423302:341

2. Сведения о характеристиках объекта недвижимости
с кадастровым номером : 53:23:8423302:1517 :

№ п/п	Наименование характеристики	Значение характеристики
1	2	3
4.	Уникальный учетный номер кадастрового квартала, в границах которого расположены здание, сооружение, объект незавершенного строительства	53:23:8423302
5.	Адрес здания, сооружения, объекта незавершенного строительства	Российская Федерация, Новгородская область, город Великий Новгород, территория Гск Искра, городской округ Великий Новгород, гараж 341
5.1.	Сведения о местоположении здания, сооружения, объекта незавершенного строительства (при отсутствии адреса) в структурированном в соответствии с федеральной информационной адресной системой виде	-
5.2.	Дополнительные сведения о местоположении	-
6.	Иные сведения	-

3. Пояснения к сведениям об объекте недвижимости с кадастровым номером 53:23:8423302:1517 :

1.	-

Описание местоположения зданий, сооружений, объектов незавершенного строительства на земельном участке

1. Сведения о характерных точках контура объекта недвижимости с кадастровым номером : 53:23:8423304:642 :

Система координат МСК-53, зона 2 **Зона № 2**

Обозначение характерных точек контура	Содержатся в Едином государственном реестре недвижимости			Определены в ходе выполнения комплексных кадастровых работ			Метод определения координат	Формулы, примененные для расчета средней квадратической погрешности определения координат характерных точек (Mt), м, с подставленными в такие формулы значениями и итоговые (вычисленные) значения Mt, м
	Координаты, м		Радиус, м	Координаты, м		Радиус, м		
	X	Y	R	X	Y	R		
1	2	3	4	5	6	7	8	9
н668О	-	-	-	581871.71	2177714.45	-	Метод спутниковых геодезических измерений (определений)	Mt=√ Mx2+√My2 = 0,10
н707О	-	-	-	581870.45	2177720.70	-	Метод спутниковых геодезических измерений (определений)	Mt=√ Mx2+√My2 = 0,10
н708О	-	-	-	581866.90	2177720.04	-	Метод спутниковых геодезических измерений (определений)	Mt=√ Mx2+√My2 = 0,10
н670О	-	-	-	581868.15	2177713.76	-	Метод спутниковых геодезических измерений (определений)	Mt=√ Mx2+√My2 = 0,10
н668О	-	-	-	581871.71	2177714.45	-	Метод спутниковых геодезических измерений (определений)	Mt=√ Mx2+√My2 = 0,10

2. Сведения о характеристиках объекта недвижимости с кадастровым номером : 53:23:8423304:642 :

№ п/п	Наименование характеристики	Значение характеристики
1	2	3
1.	Вид объекта недвижимости	здание
2.	Ранее присвоенный государственный учетный номер (инвентарный) здания, сооружения, объекта незавершенного строительства	-, 53-53-11/047/2008-077
3.	Кадастровый номер земельного участка (земельных участков), в границах которого (которых) расположены здание, сооружение, объект незавершенного строительства	53:23:8423302:342

2. Сведения о характеристиках объекта недвижимости с кадастровым номером : 53:23:8423304:642 :

№ п/п	Наименование характеристики	Значение характеристики
1	2	3
4.	Уникальный учетный номер кадастрового квартала, в границах которого расположены здание, сооружение, объект незавершенного строительства	53:23:8423304, 53:23:8423302
5.	Адрес здания, сооружения, объекта незавершенного строительства	Российская Федерация, Новгородская область, город Великий Новгород, территория Гск Искра, городской округ Великий Новгород, гараж 342
5.1.	Сведения о местоположении здания, сооружения, объекта незавершенного строительства (при отсутствии адреса) в структурированном в соответствии с федеральной информационной адресной системой виде	-
5.2.	Дополнительные сведения о местоположении	-
6.	Иные сведения	-

3. Пояснения к сведениям об объекте недвижимости с кадастровым номером 53:23:8423304:642 :

1.	-

Описание местоположения зданий, сооружений, объектов незавершенного строительства на земельном участке

1. Сведения о характерных точках контура объекта недвижимости с кадастровым номером : 53:23:8423302:1976 :

Система координат МСК-53, зона 2 **Зона № 2**

Обозначение характерных точек контура	Содержатся в Едином государственном реестре недвижимости			Определены в ходе выполнения комплексных кадастровых работ			Метод определения координат	Формулы, примененные для расчета средней квадратической погрешности определения координат характерных точек (Mt), м, с подставленными в такие формулы значениями и итоговые (вычисленные) значения Mt, м
	Координаты, м		Радиус, м	Координаты, м		Радиус, м		
	X	Y	R	X	Y	R		
1	2	3	4	5	6	7	8	9
н670О	-	-	-	581868.15	2177713.76	-	Метод спутниковых геодезических измерений (определений)	Mt=√ Mx2+√My2 = 0,10
н708О	-	-	-	581866.90	2177720.04	-	Метод спутниковых геодезических измерений (определений)	Mt=√ Mx2+√My2 = 0,10
н709О	-	-	-	581863.64	2177719.33	-	Метод спутниковых геодезических измерений (определений)	Mt=√ Mx2+√My2 = 0,10
н672О	-	-	-	581864.77	2177713.10	-	Метод спутниковых геодезических измерений (определений)	Mt=√ Mx2+√My2 = 0,10
н670О	-	-	-	581868.15	2177713.76	-	Метод спутниковых геодезических измерений (определений)	Mt=√ Mx2+√My2 = 0,10

2. Сведения о характеристиках объекта недвижимости с кадастровым номером : 53:23:8423302:1976 :

№ п/п	Наименование характеристики	Значение характеристики
1	2	3
1.	Вид объекта недвижимости	здание
2.	Ранее присвоенный государственный учетный номер (инвентарный) здания, сооружения, объекта незавершенного строительства	-
3.	Кадастровый номер земельного участка (земельных участков), в границах которого (которых) расположены здание, сооружение, объект незавершенного строительства	53:23:8423302:343

2. Сведения о характеристиках объекта недвижимости с кадастровым номером : 53:23:8423302:1976 :

№ п/п	Наименование характеристики	Значение характеристики
1	2	3
4.	Уникальный учетный номер кадастрового квартала, в границах которого расположены здание, сооружение, объект незавершенного строительства	53:23:8423302
5.	Адрес здания, сооружения, объекта незавершенного строительства	Российская Федерация, Новгородская область, город Великий Новгород, территория Гск Искра, городской округ Великий Новгород, гараж 343
5.1.	Сведения о местоположении здания, сооружения, объекта незавершенного строительства (при отсутствии адреса) в структурированном в соответствии с федеральной информационной адресной системой виде	-
5.2.	Дополнительные сведения о местоположении	-
6.	Иные сведения	-

3. Пояснения к сведениям об объекте недвижимости с кадастровым номером 53:23:8423302:1976 :

1.	-

Описание местоположения зданий, сооружений, объектов незавершенного строительства на земельном участке

1. Сведения о характерных точках контура объекта недвижимости с кадастровым номером : 53:23:8423302:1484 :

Система координат МСК-53, зона 2 **Зона № 2**

Обозначение характерных точек контура	Содержатся в Едином государственном реестре недвижимости			Определены в ходе выполнения комплексных кадастровых работ			Метод определения координат	Формулы, примененные для расчета средней квадратической погрешности определения координат характерных точек (Mt), м, с подставленными в такие формулы значениями и итоговые (вычисленные) значения Mt, м
	Координаты, м		Радиус, м	Координаты, м		Радиус, м		
	X	Y	R	X	Y	R		
1	2	3	4	5	6	7	8	9
н672О	-	-	-	581864.77	2177713.10	-	Метод спутниковых геодезических измерений (определений)	Mt=√ Mx2+√My2 = 0,10
н709О	-	-	-	581863.64	2177719.33	-	Метод спутниковых геодезических измерений (определений)	Mt=√ Mx2+√My2 = 0,10
н710О	-	-	-	581860.23	2177718.64	-	Метод спутниковых геодезических измерений (определений)	Mt=√ Mx2+√My2 = 0,10
н674О	-	-	-	581861.29	2177712.42	-	Метод спутниковых геодезических измерений (определений)	Mt=√ Mx2+√My2 = 0,10
н672О	-	-	-	581864.77	2177713.10	-	Метод спутниковых геодезических измерений (определений)	Mt=√ Mx2+√My2 = 0,10

2. Сведения о характеристиках объекта недвижимости с кадастровым номером : 53:23:8423302:1484 :

№ п/п	Наименование характеристики	Значение характеристики
1	2	3
1.	Вид объекта недвижимости	здание
2.	Ранее присвоенный государственный учетный номер (инвентарный) здания, сооружения, объекта незавершенного строительства	-
3.	Кадастровый номер земельного участка (земельных участков), в границах которого (которых) расположены здание, сооружение, объект незавершенного строительства	53:23:8423302:344

2. Сведения о характеристиках объекта недвижимости с кадастровым номером : 53:23:8423302:1484 :

№ п/п	Наименование характеристики	Значение характеристики
1	2	3
4.	Уникальный учетный номер кадастрового квартала, в границах которого расположены здание, сооружение, объект незавершенного строительства	53:23:8423302
5.	Адрес здания, сооружения, объекта незавершенного строительства	Российская Федерация, Новгородская область, город Великий Новгород, территория Гск Искра, городской округ Великий Новгород, гараж 344
5.1.	Сведения о местоположении здания, сооружения, объекта незавершенного строительства (при отсутствии адреса) в структурированном в соответствии с федеральной информационной адресной системой виде	-
5.2.	Дополнительные сведения о местоположении	-
6.	Иные сведения	-

3. Пояснения к сведениям об объекте недвижимости с кадастровым номером 53:23:8423302:1484 :

1.	-

Описание местоположения зданий, сооружений, объектов незавершенного строительства на земельном участке

1. Сведения о характерных точках контура объекта недвижимости с кадастровым номером : 53:23:8423302:1597 :

Система координат МСК-53, зона 2 **Зона № 2**

Обозначение характерных точек контура	Содержатся в Едином государственном реестре недвижимости			Определены в ходе выполнения комплексных кадастровых работ			Метод определения координат	Формулы, примененные для расчета средней квадратической погрешности определения координат характерных точек (Mt), м, с подставленными в такие формулы значениями и итоговые (вычисленные) значения Mt, м
	Координаты, м		Радиус, м	Координаты, м		Радиус, м		
	X	Y	R	X	Y	R		
1	2	3	4	5	6	7	8	9
н674О	-	-	-	581861.29	2177712.42	-	Метод спутниковых геодезических измерений (определений)	Mt=√ Mx2+√My2 = 0,10
н710О	-	-	-	581860.23	2177718.64	-	Метод спутниковых геодезических измерений (определений)	Mt=√ Mx2+√My2 = 0,10
н711О	-	-	-	581856.90	2177717.99	-	Метод спутниковых геодезических измерений (определений)	Mt=√ Mx2+√My2 = 0,10
н676О	-	-	-	581858.00	2177711.78	-	Метод спутниковых геодезических измерений (определений)	Mt=√ Mx2+√My2 = 0,10
н674О	-	-	-	581861.29	2177712.42	-	Метод спутниковых геодезических измерений (определений)	Mt=√ Mx2+√My2 = 0,10

2. Сведения о характеристиках объекта недвижимости с кадастровым номером : 53:23:8423302:1597 :

№ п/п	Наименование характеристики	Значение характеристики
1	2	3
1.	Вид объекта недвижимости	здание
2.	Ранее присвоенный государственный учетный номер (инвентарный) здания, сооружения, объекта незавершенного строительства	-
3.	Кадастровый номер земельного участка (земельных участков), в границах которого (которых) расположены здание, сооружение, объект незавершенного строительства	53:23:8423302:345

2. Сведения о характеристиках объекта недвижимости
с кадастровым номером : 53:23:8423302:1597 :

№ п/п	Наименование характеристики	Значение характеристики
1	2	3
4.	Уникальный учетный номер кадастрового квартала, в границах которого расположены здание, сооружение, объект незавершенного строительства	53:23:8423302
5.	Адрес здания, сооружения, объекта незавершенного строительства	Российская Федерация, Новгородская область, город Великий Новгород, территория Гск Искра, городской округ Великий Новгород, гараж 345
5.1.	Сведения о местоположении здания, сооружения, объекта незавершенного строительства (при отсутствии адреса) в структурированном в соответствии с федеральной информационной адресной системой виде	-
5.2.	Дополнительные сведения о местоположении	-
6.	Иные сведения	-

3. Пояснения к сведениям об объекте недвижимости с кадастровым номером 53:23:8423302:1597 :

1.	-

Описание местоположения зданий, сооружений, объектов незавершенного строительства на земельном участке

1. Сведения о характерных точках контура объекта недвижимости с кадастровым номером : 53:23:8423302:2323 :

Система координат МСК-53, зона 2 **Зона № 2**

Обозначение характерных точек контура	Содержатся в Едином государственном реестре недвижимости			Определены в ходе выполнения комплексных кадастровых работ			Метод определения координат	Формулы, примененные для расчета средней квадратической погрешности определения координат характерных точек (Mt), м, с подставленными в такие формулы значениями и итоговые (вычисленные) значения Mt, м
	Координаты, м		Радиус, м	Координаты, м		Радиус, м		
	X	Y	R	X	Y	R		
1	2	3	4	5	6	7	8	9
н715О	-	-	-	581847.35	2177709.60	-	Метод спутниковых геодезических измерений (определений)	Mt=√ Mx2+√My2 = 0,10
н714О	-	-	-	581846.12	2177715.77	-	Метод спутниковых геодезических измерений (определений)	Mt=√ Mx2+√My2 = 0,10
н716О	-	-	-	581842.59	2177715.12	-	Метод спутниковых геодезических измерений (определений)	Mt=√ Mx2+√My2 = 0,10
н717О	-	-	-	581842.67	2177714.71	-	Метод спутниковых геодезических измерений (определений)	Mt=√ Mx2+√My2 = 0,10
н684О	-	-	-	581843.79	2177708.85	-	Метод спутниковых геодезических измерений (определений)	Mt=√ Mx2+√My2 = 0,10
н715О	-	-	-	581847.35	2177709.60	-	Метод спутниковых геодезических измерений (определений)	Mt=√ Mx2+√My2 = 0,10

2. Сведения о характеристиках объекта недвижимости с кадастровым номером : 53:23:8423302:2323 :

№ п/п	Наименование характеристики	Значение характеристики
1	2	3
1.	Вид объекта недвижимости	здание
2.	Ранее присвоенный государственный учетный номер (инвентарный) здания, сооружения, объекта незавершенного строительства	-

2. Сведения о характеристиках объекта недвижимости
с кадастровым номером : 53:23:8423302:2323 :

№ п/п	Наименование характеристики	Значение характеристики
1	2	3
3.	Кадастровый номер земельного участка (земельных участков), в границах которого (которых) расположены здание, сооружение, объект незавершенного строительства	53:23:8423302:349
4.	Уникальный учетный номер кадастрового квартала, в границах которого расположены здание, сооружение, объект незавершенного строительства	53:23:8423302
5.	Адрес здания, сооружения, объекта незавершенного строительства	Российская Федерация, Новгородская область, город Великий Новгород, территория Гск Искра, городской округ Великий Новгород, гараж 349
5.1.	Сведения о местоположении здания, сооружения, объекта незавершенного строительства (при отсутствии адреса) в структурированном в соответствии с федеральной информационной адресной системой виде	-
5.2.	Дополнительные сведения о местоположении	-
6.	Иные сведения	-

3. Пояснения к сведениям об объекте недвижимости с кадастровым номером 53:23:8423302:2323 :

1.	-

Описание местоположения зданий, сооружений, объектов незавершенного строительства на земельном участке

1. Сведения о характерных точках контура объекта недвижимости с кадастровым номером : 53:23:0000000:11402 :

Система координат МСК-53, зона 2 **Зона № 2**

Обозначение характерных точек контура	Содержатся в Едином государственном реестре недвижимости			Определены в ходе выполнения комплексных кадастровых работ			Метод определения координат	Формулы, примененные для расчета средней квадратической погрешности определения координат характерных точек (Mt), м, с подставленными в такие формулы значениями и итоговые (вычисленные) значения Mt, м
	Координаты, м		Радиус, м	Координаты, м		Радиус, м		
	X	Y	R	X	Y	R		
1	2	3	4	5	6	7	8	9
н689О	-	-	-	581832.46	2177706.47	-	Метод спутниковых геодезических измерений (определений)	Mt=√ Mx2+√My2 = 0,10
н721О	-	-	-	581831.20	2177712.37	-	Метод спутниковых геодезических измерений (определений)	Mt=√ Mx2+√My2 = 0,10
н1286О	-	-	-	581831.05	2177713.09	-	Метод спутниковых геодезических измерений (определений)	Mt=√ Mx2+√My2 = 0,10
н1287О	-	-	-	581827.21	2177712.35	-	Метод спутниковых геодезических измерений (определений)	Mt=√ Mx2+√My2 = 0,10
н722О	-	-	-	581827.38	2177711.55	-	Метод спутниковых геодезических измерений (определений)	Mt=√ Mx2+√My2 = 0,10
н691О	-	-	-	581828.66	2177705.68	-	Метод спутниковых геодезических измерений (определений)	Mt=√ Mx2+√My2 = 0,10
н689О	-	-	-	581832.46	2177706.47	-	Метод спутниковых геодезических измерений (определений)	Mt=√ Mx2+√My2 = 0,10

2. Сведения о характеристиках объекта недвижимости с кадастровым номером : 53:23:0000000:11402 :

№ п/п	Наименование характеристики	Значение характеристики
1	2	3
1.	Вид объекта недвижимости	здание
2.	Ранее присвоенный государственный учетный номер (инвентарный) здания, сооружения, объекта незавершенного строительства	-
3.	Кадастровый номер земельного участка (земельных участков), в границах которого (которых) расположены здание, сооружение, объект незавершенного строительства	53:23:8423302:353
4.	Уникальный учетный номер кадастрового квартала, в границах которого расположены здание, сооружение, объект незавершенного строительства	53:23:8423302
5.	Адрес здания, сооружения, объекта незавершенного строительства	Российская Федерация, Новгородская область, город Великий Новгород, территория Гск Искра, городской округ Великий Новгород, гараж 353
5.1.	Сведения о местоположении здания, сооружения, объекта незавершенного строительства (при отсутствии адреса) в структурированном в соответствии с федеральной информационной адресной системой виде	-
5.2.	Дополнительные сведения о местоположении	-
6.	Иные сведения	-

3. Пояснения к сведениям об объекте недвижимости с кадастровым номером 53:23:0000000:11402 :

1.	-

Описание местоположения зданий, сооружений, объектов незавершенного строительства на земельном участке

1. Сведения о характерных точках контура объекта недвижимости с кадастровым номером : 53:23:8423302:2377 :

Система координат МСК-53, зона 2 **Зона № 2**

Обозначение характерных точек контура	Содержатся в Едином государственном реестре недвижимости			Определены в ходе выполнения комплексных кадастровых работ			Метод определения координат	Формулы, примененные для расчета средней квадратической погрешности определения координат характерных точек (Mt), м, с подставленными в такие формулы значениями и итоговые (вычисленные) значения Mt, м
	Координаты, м		Радиус, м	Координаты, м		Радиус, м		
	X	Y	R	X	Y	R		
1	2	3	4	5	6	7	8	9
н693О	-	-	-	581825.14	2177704.94	-	Метод спутниковых геодезических измерений (определений)	Mt=√ Mx2+√My2 = 0,10
н723О	-	-	-	581823.76	2177711.18	-	Метод спутниковых геодезических измерений (определений)	Mt=√ Mx2+√My2 = 0,10
н1288О	-	-	-	581823.65	2177711.64	-	Метод спутниковых геодезических измерений (определений)	Mt=√ Mx2+√My2 = 0,10
н725О	-	-	-	581820.08	2177710.93	-	Метод спутниковых геодезических измерений (определений)	Mt=√ Mx2+√My2 = 0,10
н724О	-	-	-	581820.19	2177710.44	-	Метод спутниковых геодезических измерений (определений)	Mt=√ Mx2+√My2 = 0,10
27	-	-	-	581821.55	2177704.19	-	Метод спутниковых геодезических измерений (определений)	Mt=√ Mx2+√My2 = 0,10
н693О	-	-	-	581825.14	2177704.94	-	Метод спутниковых геодезических измерений (определений)	Mt=√ Mx2+√My2 = 0,10

2. Сведения о характеристиках объекта недвижимости с кадастровым номером : 53:23:8423302:2377 :

№ п/п	Наименование характеристики	Значение характеристики
1	2	3
1.	Вид объекта недвижимости	здание
2.	Ранее присвоенный государственный учетный номер (инвентарный) здания, сооружения, объекта незавершенного строительства	-
3.	Кадастровый номер земельного участка (земельных участков), в границах которого (которых) расположены здание, сооружение, объект незавершенного строительства	53:23:8423302:355
4.	Уникальный учетный номер кадастрового квартала, в границах которого расположены здание, сооружение, объект незавершенного строительства	53:23:8423302
5.	Адрес здания, сооружения, объекта незавершенного строительства	Российская Федерация, Новгородская область, город Великий Новгород, территория Гск Искра, городской округ Великий Новгород, гараж 355
5.1.	Сведения о местоположении здания, сооружения, объекта незавершенного строительства (при отсутствии адреса) в структурированном в соответствии с федеральной информационной адресной системой виде	-
5.2.	Дополнительные сведения о местоположении	-
6.	Иные сведения	-

3. Пояснения к сведениям об объекте недвижимости с кадастровым номером 53:23:8423302:2377 :

1.	-

Описание местоположения зданий, сооружений, объектов незавершенного строительства на земельном участке

1. Сведения о характерных точках контура объекта недвижимости с кадастровым номером : 53:23:0000000:11417 :

Система координат МСК-53, зона 2 **Зона № 2**

Обозначение характерных точек контура	Содержатся в Едином государственном реестре недвижимости			Определены в ходе выполнения комплексных кадастровых работ			Метод определения координат	Формулы, примененные для расчета средней квадратической погрешности определения координат характерных точек (Mt), м, с подставленными в такие формулы значениями и итоговые (вычисленные) значения Mt, м
	Координаты, м		Радиус, м	Координаты, м		Радиус, м		
	X	Y	R	X	Y	R		
1	2	3	4	5	6	7	8	9
27	-	-	-	581821.55	2177704.19	-	Метод спутниковых геодезических измерений (определений)	Mt=√ Mx2+√My2 = 0,10
н724О	-	-	-	581820.19	2177710.44	-	Метод спутниковых геодезических измерений (определений)	Mt=√ Mx2+√My2 = 0,10
н725О	-	-	-	581820.08	2177710.93	-	Метод спутниковых геодезических измерений (определений)	Mt=√ Mx2+√My2 = 0,10
н728О	-	-	-	581816.48	2177710.08	-	Метод спутниковых геодезических измерений (определений)	Mt=√ Mx2+√My2 = 0,10
н695О	-	-	-	581818.00	2177703.44	-	Метод спутниковых геодезических измерений (определений)	Mt=√ Mx2+√My2 = 0,10
27	-	-	-	581821.55	2177704.19	-	Метод спутниковых геодезических измерений (определений)	Mt=√ Mx2+√My2 = 0,10

2. Сведения о характеристиках объекта недвижимости с кадастровым номером : 53:23:0000000:11417 :

№ п/п	Наименование характеристики	Значение характеристики
1	2	3
1.	Вид объекта недвижимости	здание
2.	Ранее присвоенный государственный учетный номер (инвентарный) здания, сооружения, объекта незавершенного строительства	-

2. Сведения о характеристиках объекта недвижимости с кадастровым номером : 53:23:0000000:11417 :

№ п/п	Наименование характеристики	Значение характеристики
1	2	3
3.	Кадастровый номер земельного участка (земельных участков), в границах которого (которых) расположены здание, сооружение, объект незавершенного строительства	53:23:8423302:356
4.	Уникальный учетный номер кадастрового квартала, в границах которого расположены здание, сооружение, объект незавершенного строительства	53:23:8423302
5.	Адрес здания, сооружения, объекта незавершенного строительства	Российская Федерация, Новгородская область, город Великий Новгород, территория Гск Искра, городской округ Великий Новгород, гараж 356
5.1.	Сведения о местоположении здания, сооружения, объекта незавершенного строительства (при отсутствии адреса) в структурированном в соответствии с федеральной информационной адресной системой виде	-
5.2.	Дополнительные сведения о местоположении	-
6.	Иные сведения	-

3. Пояснения к сведениям об объекте недвижимости с кадастровым номером 53:23:0000000:11417 :

1.	-

Описание местоположения зданий, сооружений, объектов незавершенного строительства на земельном участке

1. Сведения о характерных точках контура объекта недвижимости с кадастровым номером : 53:23:0000000:10202 :

Система координат МСК-53, зона 2 **Зона № 2**

Обозначение характерных точек контура	Содержатся в Едином государственном реестре недвижимости			Определены в ходе выполнения комплексных кадастровых работ			Метод определения координат	Формулы, примененные для расчета средней квадратической погрешности определения координат характерных точек (Mt), м, с подставленными в такие формулы значениями и итоговые (вычисленные) значения Mt, м
	Координаты, м		Радиус, м	Координаты, м		Радиус, м		
	X	Y	R	X	Y	R		
1	2	3	4	5	6	7	8	9
н731О	-	-	-	581893.02	2177735.59	-	Метод спутниковых геодезических измерений (определений)	Mt=√ Mx2+√My2 = 0,10
н732О	-	-	-	581891.76	2177741.68	-	Метод спутниковых геодезических измерений (определений)	Mt=√ Mx2+√My2 = 0,10
н733О	-	-	-	581888.30	2177740.96	-	Метод спутниковых геодезических измерений (определений)	Mt=√ Mx2+√My2 = 0,10
н734О	-	-	-	581889.62	2177734.89	-	Метод спутниковых геодезических измерений (определений)	Mt=√ Mx2+√My2 = 0,10
н731О	-	-	-	581893.02	2177735.59	-	Метод спутниковых геодезических измерений (определений)	Mt=√ Mx2+√My2 = 0,10

2. Сведения о характеристиках объекта недвижимости с кадастровым номером : 53:23:0000000:10202 :

№ п/п	Наименование характеристики	Значение характеристики
1	2	3
1.	Вид объекта недвижимости	здание
2.	Ранее присвоенный государственный учетный номер (инвентарный) здания, сооружения, объекта незавершенного строительства	-
3.	Кадастровый номер земельного участка (земельных участков), в границах которого (которых) расположены здание, сооружение, объект незавершенного строительства	53:23:8423302:358

2. Сведения о характеристиках объекта недвижимости с кадастровым номером : 53:23:0000000:10202 :

№ п/п	Наименование характеристики	Значение характеристики
1	2	3
4.	Уникальный учетный номер кадастрового квартала, в границах которого расположены здание, сооружение, объект незавершенного строительства	53:23:8423302
5.	Адрес здания, сооружения, объекта незавершенного строительства	Российская Федерация, Новгородская область, город Великий Новгород, территория Гск Искра, городской округ Великий Новгород, гараж 358
5.1.	Сведения о местоположении здания, сооружения, объекта незавершенного строительства (при отсутствии адреса) в структурированном в соответствии с федеральной информационной адресной системой виде	-
5.2.	Дополнительные сведения о местоположении	-
6.	Иные сведения	-

3. Пояснения к сведениям об объекте недвижимости с кадастровым номером 53:23:0000000:10202 :

1.	-

Описание местоположения зданий, сооружений, объектов незавершенного строительства на земельном участке

1. Сведения о характерных точках контура объекта недвижимости с кадастровым номером : 53:23:8423302:1419 :

Система координат МСК-53, зона 2 **Зона № 2**

Обозначение характерных точек контура	Содержатся в Едином государственном реестре недвижимости			Определены в ходе выполнения комплексных кадастровых работ			Метод определения координат	Формулы, примененные для расчета средней квадратической погрешности определения координат характерных точек (Mt), м, с подставленными в такие формулы значениями и итоговые (вычисленные) значения Mt, м
	Координаты, м		Радиус, м	Координаты, м		Радиус, м		
	X	Y	R	X	Y	R		
1	2	3	4	5	6	7	8	9
н736О	-	-	-	581886.32	2177734.21	-	Метод спутниковых геодезических измерений (определений)	Mt=√ Mx2+√My2 = 0,10
н737О	-	-	-	581885.04	2177740.37	-	Метод спутниковых геодезических измерений (определений)	Mt=√ Mx2+√My2 = 0,10
н738О	-	-	-	581881.34	2177739.64	-	Метод спутниковых геодезических измерений (определений)	Mt=√ Mx2+√My2 = 0,10
н739О	-	-	-	581882.62	2177733.45	-	Метод спутниковых геодезических измерений (определений)	Mt=√ Mx2+√My2 = 0,10
н736О	-	-	-	581886.32	2177734.21	-	Метод спутниковых геодезических измерений (определений)	Mt=√ Mx2+√My2 = 0,10

2. Сведения о характеристиках объекта недвижимости с кадастровым номером : 53:23:8423302:1419 :

№ п/п	Наименование характеристики	Значение характеристики
1	2	3
1.	Вид объекта недвижимости	здание
2.	Ранее присвоенный государственный учетный номер (инвентарный) здания, сооружения, объекта незавершенного строительства	-
3.	Кадастровый номер земельного участка (земельных участков), в границах которого (которых) расположены здание, сооружение, объект незавершенного строительства	53:23:8423302:360

2. Сведения о характеристиках объекта недвижимости с кадастровым номером : 53:23:8423302:1419 :

№ п/п	Наименование характеристики	Значение характеристики
1	2	3
4.	Уникальный учетный номер кадастрового квартала, в границах которого расположены здание, сооружение, объект незавершенного строительства	53:23:8423302
5.	Адрес здания, сооружения, объекта незавершенного строительства	Российская Федерация, Новгородская область, город Великий Новгород, территория Гск Искра, городской округ Великий Новгород, гараж 360
5.1.	Сведения о местоположении здания, сооружения, объекта незавершенного строительства (при отсутствии адреса) в структурированном в соответствии с федеральной информационной адресной системой виде	-
5.2.	Дополнительные сведения о местоположении	-
6.	Иные сведения	-

3. Пояснения к сведениям об объекте недвижимости с кадастровым номером 53:23:8423302:1419 :

1.	-

Описание местоположения зданий, сооружений, объектов незавершенного строительства на земельном участке

1. Сведения о характерных точках контура объекта недвижимости с кадастровым номером : 53:23:8423302:1942 :

Система координат МСК-53, зона 2 **Зона № 2**

Обозначение характерных точек контура	Содержатся в Едином государственном реестре недвижимости			Определены в ходе выполнения комплексных кадастровых работ			Метод определения координат	Формулы, примененные для расчета средней квадратической погрешности определения координат характерных точек (Mt), м, с подставленными в такие формулы значениями и итоговые (вычисленные) значения Mt, м
	Координаты, м		Радиус, м	Координаты, м		Радиус, м		
	X	Y	R	X	Y	R		
1	2	3	4	5	6	7	8	9
н739О	-	-	-	581882.62	2177733.45	-	Метод спутниковых геодезических измерений (определений)	Mt=√ Mx2+√My2 = 0,10
н738О	-	-	-	581881.34	2177739.64	-	Метод спутниковых геодезических измерений (определений)	Mt=√ Mx2+√My2 = 0,10
н740О	-	-	-	581877.87	2177738.97	-	Метод спутниковых геодезических измерений (определений)	Mt=√ Mx2+√My2 = 0,10
н741О	-	-	-	581879.15	2177732.80	-	Метод спутниковых геодезических измерений (определений)	Mt=√ Mx2+√My2 = 0,10
н739О	-	-	-	581882.62	2177733.45	-	Метод спутниковых геодезических измерений (определений)	Mt=√ Mx2+√My2 = 0,10

2. Сведения о характеристиках объекта недвижимости с кадастровым номером : 53:23:8423302:1942 :

№ п/п	Наименование характеристики	Значение характеристики
1	2	3
1.	Вид объекта недвижимости	здание
2.	Ранее присвоенный государственный учетный номер (инвентарный) здания, сооружения, объекта незавершенного строительства	-
3.	Кадастровый номер земельного участка (земельных участков), в границах которого (которых) расположены здание, сооружение, объект незавершенного строительства	53:23:8423302:361

2. Сведения о характеристиках объекта недвижимости с кадастровым номером : 53:23:8423302:1942 :

№ п/п	Наименование характеристики	Значение характеристики
1	2	3
4.	Уникальный учетный номер кадастрового квартала, в границах которого расположены здание, сооружение, объект незавершенного строительства	53:23:8423302
5.	Адрес здания, сооружения, объекта незавершенного строительства	Российская Федерация, Новгородская область, город Великий Новгород, территория Гск Искра, городской округ Великий Новгород, гараж 361
5.1.	Сведения о местоположении здания, сооружения, объекта незавершенного строительства (при отсутствии адреса) в структурированном в соответствии с федеральной информационной адресной системой виде	-
5.2.	Дополнительные сведения о местоположении	-
6.	Иные сведения	-

3. Пояснения к сведениям об объекте недвижимости с кадастровым номером 53:23:8423302:1942 :

1.	-

Описание местоположения зданий, сооружений, объектов незавершенного строительства на земельном участке

1. Сведения о характерных точках контура объекта недвижимости с кадастровым номером : 53:23:8423302:1488 :

Система координат МСК-53, зона 2 **Зона № 2**

Обозначение характерных точек контура	Содержатся в Едином государственном реестре недвижимости			Определены в ходе выполнения комплексных кадастровых работ			Метод определения координат	Формулы, примененные для расчета средней квадратической погрешности определения координат характерных точек (Mt), м, с подставленными в такие формулы значениями и итоговые (вычисленные) значения Mt, м
	Координаты, м		Радиус, м	Координаты, м		Радиус, м		
	X	Y	R	X	Y	R		
1	2	3	4	5	6	7	8	9
н741О	-	-	-	581879.15	2177732.80	-	Метод спутниковых геодезических измерений (определений)	Mt=√ Mx2+√My2 = 0,10
н740О	-	-	-	581877.87	2177738.97	-	Метод спутниковых геодезических измерений (определений)	Mt=√ Mx2+√My2 = 0,10
н742О	-	-	-	581874.60	2177738.33	-	Метод спутниковых геодезических измерений (определений)	Mt=√ Mx2+√My2 = 0,10
н743О	-	-	-	581874.40	2177738.29	-	Метод спутниковых геодезических измерений (определений)	Mt=√ Mx2+√My2 = 0,10
н744О	-	-	-	581875.65	2177732.08	-	Метод спутниковых геодезических измерений (определений)	Mt=√ Mx2+√My2 = 0,10
н741О	-	-	-	581879.15	2177732.80	-	Метод спутниковых геодезических измерений (определений)	Mt=√ Mx2+√My2 = 0,10

2. Сведения о характеристиках объекта недвижимости с кадастровым номером : 53:23:8423302:1488 :

№ п/п	Наименование характеристики	Значение характеристики
1	2	3
1.	Вид объекта недвижимости	здание
2.	Ранее присвоенный государственный учетный номер (инвентарный) здания, сооружения, объекта незавершенного строительства	-

2. Сведения о характеристиках объекта недвижимости
с кадастровым номером : 53:23:8423302:1488 :

№ п/п	Наименование характеристики	Значение характеристики
1	2	3
3.	Кадастровый номер земельного участка (земельных участков), в границах которого (которых) расположены здание, сооружение, объект незавершенного строительства	53:23:8423302:362
4.	Уникальный учетный номер кадастрового квартала, в границах которого расположены здание, сооружение, объект незавершенного строительства	53:23:8423302
5.	Адрес здания, сооружения, объекта незавершенного строительства	Российская Федерация, Новгородская область, город Великий Новгород, территория Гск Искра, городской округ Великий Новгород, гараж 362
5.1.	Сведения о местоположении здания, сооружения, объекта незавершенного строительства (при отсутствии адреса) в структурированном в соответствии с федеральной информационной адресной системой виде	-
5.2.	Дополнительные сведения о местоположении	-
6.	Иные сведения	-

3. Пояснения к сведениям об объекте недвижимости с кадастровым номером 53:23:8423302:1488 :

1.	-

Описание местоположения зданий, сооружений, объектов незавершенного строительства на земельном участке

1. Сведения о характерных точках контура объекта недвижимости с кадастровым номером : 53:23:8423302:2153 :

Система координат МСК-53, зона 2 **Зона № 2**

Обозначение характерных точек контура	Содержатся в Едином государственном реестре недвижимости			Определены в ходе выполнения комплексных кадастровых работ			Метод определения координат	Формулы, примененные для расчета средней квадратической погрешности определения координат характерных точек (Mt), м, с подставленными в такие формулы значениями и итоговые (вычисленные) значения Mt, м
	Координаты, м		Радиус, м	Координаты, м		Радиус, м		
	X	Y	R	X	Y	R		
1	2	3	4	5	6	7	8	9
н744О	-	-	-	581875.65	2177732.08	-	Метод спутниковых геодезических измерений (определений)	Mt=√ Mx2+√My2 = 0,10
н743О	-	-	-	581874.40	2177738.29	-	Метод спутниковых геодезических измерений (определений)	Mt=√ Mx2+√My2 = 0,10
31	-	-	-	581871.03	2177737.63	-	Метод спутниковых геодезических измерений (определений)	Mt=√ Mx2+√My2 = 0,10
32	-	-	-	581872.30	2177731.42	-	Метод спутниковых геодезических измерений (определений)	Mt=√ Mx2+√My2 = 0,10
н744О	-	-	-	581875.65	2177732.08	-	Метод спутниковых геодезических измерений (определений)	Mt=√ Mx2+√My2 = 0,10

2. Сведения о характеристиках объекта недвижимости с кадастровым номером : 53:23:8423302:2153 :

№ п/п	Наименование характеристики	Значение характеристики
1	2	3
1.	Вид объекта недвижимости	здание
2.	Ранее присвоенный государственный учетный номер (инвентарный) здания, сооружения, объекта незавершенного строительства	-
3.	Кадастровый номер земельного участка (земельных участков), в границах которого (которых) расположены здание, сооружение, объект незавершенного строительства	53:23:8423302:2373

2. Сведения о характеристиках объекта недвижимости с кадастровым номером : 53:23:8423302:2153 :

№ п/п	Наименование характеристики	Значение характеристики
1	2	3
4.	Уникальный учетный номер кадастрового квартала, в границах которого расположены здание, сооружение, объект незавершенного строительства	53:23:8423302
5.	Адрес здания, сооружения, объекта незавершенного строительства	Российская Федерация, Новгородская область, город Великий Новгород, территория Гск Искра, городской округ Великий Новгород, гараж 363
5.1.	Сведения о местоположении здания, сооружения, объекта незавершенного строительства (при отсутствии адреса) в структурированном в соответствии с федеральной информационной адресной системой виде	-
5.2.	Дополнительные сведения о местоположении	-
6.	Иные сведения	-

3. Пояснения к сведениям об объекте недвижимости с кадастровым номером 53:23:8423302:2153 :

1.	-

Описание местоположения зданий, сооружений, объектов незавершенного строительства на земельном участке

1. Сведения о характерных точках контура объекта недвижимости с кадастровым номером : 53:23:8423302:1829 :

Система координат МСК-53, зона 2 **Зона № 2**

Обозначение характерных точек контура	Содержатся в Едином государственном реестре недвижимости			Определены в ходе выполнения комплексных кадастровых работ			Метод определения координат	Формулы, примененные для расчета средней квадратической погрешности определения координат характерных точек (Mt), м, с подставленными в такие формулы значениями и итоговые (вычисленные) значения Mt, м
	Координаты, м		Радиус, м	Координаты, м		Радиус, м		
	X	Y	R	X	Y	R		
1	2	3	4	5	6	7	8	9
32	-	-	-	581872.30	2177731.42	-	Метод спутниковых геодезических измерений (определений)	Mt=√ Mx2+√My2 = 0,10
31	-	-	-	581871.03	2177737.63	-	Метод спутниковых геодезических измерений (определений)	Mt=√ Mx2+√My2 = 0,10
н745О	-	-	-	581867.71	2177736.98	-	Метод спутниковых геодезических измерений (определений)	Mt=√ Mx2+√My2 = 0,10
н746О	-	-	-	581868.95	2177730.71	-	Метод спутниковых геодезических измерений (определений)	Mt=√ Mx2+√My2 = 0,10
32	-	-	-	581872.30	2177731.42	-	Метод спутниковых геодезических измерений (определений)	Mt=√ Mx2+√My2 = 0,10

2. Сведения о характеристиках объекта недвижимости с кадастровым номером : 53:23:8423302:1829 :

№ п/п	Наименование характеристики	Значение характеристики
1	2	3
1.	Вид объекта недвижимости	здание
2.	Ранее присвоенный государственный учетный номер (инвентарный) здания, сооружения, объекта незавершенного строительства	-
3.	Кадастровый номер земельного участка (земельных участков), в границах которого (которых) расположены здание, сооружение, объект незавершенного строительства	53:23:8423302:364

2. Сведения о характеристиках объекта недвижимости
с кадастровым номером : 53:23:8423302:1829 :

№ п/п	Наименование характеристики	Значение характеристики
1	2	3
4.	Уникальный учетный номер кадастрового квартала, в границах которого расположены здание, сооружение, объект незавершенного строительства	53:23:8423302
5.	Адрес здания, сооружения, объекта незавершенного строительства	Российская Федерация, Новгородская область, город Великий Новгород, территория Гск Искра, городской округ Великий Новгород, гараж 364
5.1.	Сведения о местоположении здания, сооружения, объекта незавершенного строительства (при отсутствии адреса) в структурированном в соответствии с федеральной информационной адресной системой виде	-
5.2.	Дополнительные сведения о местоположении	-
6.	Иные сведения	-

3. Пояснения к сведениям об объекте недвижимости с кадастровым номером 53:23:8423302:1829 :

1.	-

Описание местоположения зданий, сооружений, объектов незавершенного строительства на земельном участке

1. Сведения о характерных точках контура объекта недвижимости с кадастровым номером : 53:23:8423302:1601 :

Система координат МСК-53, зона 2 **Зона № 2**

Обозначение характерных точек контура	Содержатся в Едином государственном реестре недвижимости			Определены в ходе выполнения комплексных кадастровых работ			Метод определения координат	Формулы, примененные для расчета средней квадратической погрешности определения координат характерных точек (Mt), м, с подставленными в такие формулы значениями и итоговые (вычисленные) значения Mt, м
	Координаты, м		Радиус, м	Координаты, м		Радиус, м		
	X	Y	R	X	Y	R		
1	2	3	4	5	6	7	8	9
н747О	-	-	-	581865.34	2177730.00	-	Метод спутниковых геодезических измерений (определений)	Mt=√ Mx2+√My2 = 0,10
н748О	-	-	-	581864.14	2177736.28	-	Метод спутниковых геодезических измерений (определений)	Mt=√ Mx2+√My2 = 0,10
н749О	-	-	-	581860.72	2177735.61	-	Метод спутниковых геодезических измерений (определений)	Mt=√ Mx2+√My2 = 0,10
н750О	-	-	-	581860.51	2177735.57	-	Метод спутниковых геодезических измерений (определений)	Mt=√ Mx2+√My2 = 0,10
н751О	-	-	-	581861.70	2177729.33	-	Метод спутниковых геодезических измерений (определений)	Mt=√ Mx2+√My2 = 0,10
н747О	-	-	-	581865.34	2177730.00	-	Метод спутниковых геодезических измерений (определений)	Mt=√ Mx2+√My2 = 0,10

2. Сведения о характеристиках объекта недвижимости с кадастровым номером : 53:23:8423302:1601 :

№ п/п	Наименование характеристики	Значение характеристики
1	2	3
1.	Вид объекта недвижимости	здание
2.	Ранее присвоенный государственный учетный номер (инвентарный) здания, сооружения, объекта незавершенного строительства	-

2. Сведения о характеристиках объекта недвижимости с кадастровым номером : 53:23:8423302:1601 :

№ п/п	Наименование характеристики	Значение характеристики
1	2	3
3.	Кадастровый номер земельного участка (земельных участков), в границах которого (которых) расположены здание, сооружение, объект незавершенного строительства	53:23:8423302:366
4.	Уникальный учетный номер кадастрового квартала, в границах которого расположены здание, сооружение, объект незавершенного строительства	53:23:8423302
5.	Адрес здания, сооружения, объекта незавершенного строительства	Российская Федерация, Новгородская область, город Великий Новгород, территория Гск Искра, городской округ Великий Новгород, гараж 366
5.1.	Сведения о местоположении здания, сооружения, объекта незавершенного строительства (при отсутствии адреса) в структурированном в соответствии с федеральной информационной адресной системой виде	-
5.2.	Дополнительные сведения о местоположении	-
6.	Иные сведения	-

3. Пояснения к сведениям об объекте недвижимости с кадастровым номером 53:23:8423302:1601 :

1.	-

Описание местоположения зданий, сооружений, объектов незавершенного строительства на земельном участке

1. Сведения о характерных точках контура объекта недвижимости с кадастровым номером : 53:23:8423302:1827 :

Система координат МСК-53, зона 2 **Зона № 2**

Обозначение характерных точек контура	Содержатся в Едином государственном реестре недвижимости			Определены в ходе выполнения комплексных кадастровых работ			Метод определения координат	Формулы, примененные для расчета средней квадратической погрешности определения координат характерных точек (Mt), м, с подставленными в такие формулы значениями и итоговые (вычисленные) значения Mt, м
	Координаты, м		Радиус, м	Координаты, м		Радиус, м		
	X	Y	R	X	Y	R		
1	2	3	4	5	6	7	8	9
н753О	-	-	-	581858.25	2177728.68	-	Метод спутниковых геодезических измерений (определений)	Mt=√ Mx2+√My2 = 0,10
н752О	-	-	-	581857.07	2177734.90	-	Метод спутниковых геодезических измерений (определений)	Mt=√ Mx2+√My2 = 0,10
н754О	-	-	-	581853.59	2177734.22	-	Метод спутниковых геодезических измерений (определений)	Mt=√ Mx2+√My2 = 0,10
н755О	-	-	-	581854.77	2177728.00	-	Метод спутниковых геодезических измерений (определений)	Mt=√ Mx2+√My2 = 0,10
н753О	-	-	-	581858.25	2177728.68	-	Метод спутниковых геодезических измерений (определений)	Mt=√ Mx2+√My2 = 0,10

2. Сведения о характеристиках объекта недвижимости с кадастровым номером : 53:23:8423302:1827 :

№ п/п	Наименование характеристики	Значение характеристики
1	2	3
1.	Вид объекта недвижимости	здание
2.	Ранее присвоенный государственный учетный номер (инвентарный) здания, сооружения, объекта незавершенного строительства	-
3.	Кадастровый номер земельного участка (земельных участков), в границах которого (которых) расположены здание, сооружение, объект незавершенного строительства	53:23:8423302:368

2. Сведения о характеристиках объекта недвижимости с кадастровым номером : 53:23:8423302:1827 :

№ п/п	Наименование характеристики	Значение характеристики
1	2	3
4.	Уникальный учетный номер кадастрового квартала, в границах которого расположены здание, сооружение, объект незавершенного строительства	53:23:8423302
5.	Адрес здания, сооружения, объекта незавершенного строительства	Российская Федерация, Новгородская область, город Великий Новгород, территория Гск Искра, городской округ Великий Новгород, гараж 368
5.1.	Сведения о местоположении здания, сооружения, объекта незавершенного строительства (при отсутствии адреса) в структурированном в соответствии с федеральной информационной адресной системой виде	-
5.2.	Дополнительные сведения о местоположении	-
6.	Иные сведения	-

3. Пояснения к сведениям об объекте недвижимости с кадастровым номером 53:23:8423302:1827 :

1.	-

Описание местоположения зданий, сооружений, объектов незавершенного строительства на земельном участке

1. Сведения о характерных точках контура объекта недвижимости с кадастровым номером : 53:23:8423302:1825 :

Система координат МСК-53, зона 2 **Зона № 2**

Обозначение характерных точек контура	Содержатся в Едином государственном реестре недвижимости			Определены в ходе выполнения комплексных кадастровых работ			Метод определения координат	Формулы, примененные для расчета средней квадратической погрешности определения координат характерных точек (Mt), м, с подставленными в такие формулы значениями и итоговые (вычисленные) значения Mt, м
	Координаты, м		Радиус, м	Координаты, м		Радиус, м		
	X	Y	R	X	Y	R		
1	2	3	4	5	6	7	8	9
н761О	-	-	-	581847.70	2177726.55	-	Метод спутниковых геодезических измерений (определений)	Mt=√ Mx2+√My2 = 0,10
н760О	-	-	-	581846.51	2177732.84	-	Метод спутниковых геодезических измерений (определений)	Mt=√ Mx2+√My2 = 0,10
н762О	-	-	-	581843.48	2177732.24	-	Метод спутниковых геодезических измерений (определений)	Mt=√ Mx2+√My2 = 0,10
н763О	-	-	-	581842.96	2177732.14	-	Метод спутниковых геодезических измерений (определений)	Mt=√ Mx2+√My2 = 0,10
н764О	-	-	-	581844.16	2177725.80	-	Метод спутниковых геодезических измерений (определений)	Mt=√ Mx2+√My2 = 0,10
н761О	-	-	-	581847.70	2177726.55	-	Метод спутниковых геодезических измерений (определений)	Mt=√ Mx2+√My2 = 0,10

2. Сведения о характеристиках объекта недвижимости с кадастровым номером : 53:23:8423302:1825 :

№ п/п	Наименование характеристики	Значение характеристики
1	2	3
1.	Вид объекта недвижимости	здание
2.	Ранее присвоенный государственный учетный номер (инвентарный) здания, сооружения, объекта незавершенного строительства	-

2. Сведения о характеристиках объекта недвижимости
с кадастровым номером : 53:23:8423302:1825 :

№ п/п	Наименование характеристики	Значение характеристики
1	2	3
3.	Кадастровый номер земельного участка (земельных участков), в границах которого (которых) расположены здание, сооружение, объект незавершенного строительства	53:23:8423302:371
4.	Уникальный учетный номер кадастрового квартала, в границах которого расположены здание, сооружение, объект незавершенного строительства	53:23:8423302
5.	Адрес здания, сооружения, объекта незавершенного строительства	Российская Федерация, Новгородская область, город Великий Новгород, территория Гск Искра, городской округ Великий Новгород, гараж 371
5.1.	Сведения о местоположении здания, сооружения, объекта незавершенного строительства (при отсутствии адреса) в структурированном в соответствии с федеральной информационной адресной системой виде	-
5.2.	Дополнительные сведения о местоположении	-
6.	Иные сведения	-

3. Пояснения к сведениям об объекте недвижимости с кадастровым номером 53:23:8423302:1825 :

1.	-

Описание местоположения зданий, сооружений, объектов незавершенного строительства на земельном участке

1. Сведения о характерных точках контура объекта недвижимости с кадастровым номером : 53:23:8423302:2376 :

Система координат МСК-53, зона 2 **Зона № 2**

Обозначение характерных точек контура	Содержатся в Едином государственном реестре недвижимости			Определены в ходе выполнения комплексных кадастровых работ			Метод определения координат	Формулы, примененные для расчета средней квадратической погрешности определения координат характерных точек (Mt), м, с подставленными в такие формулы значениями и итоговые (вычисленные) значения Mt, м
	Координаты, м		Радиус, м	Координаты, м		Радиус, м		
	X	Y	R	X	Y	R		
1	2	3	4	5	6	7	8	9
н764О	-	-	-	581844.16	2177725.80	-	Метод спутниковых геодезических измерений (определений)	Mt=√ Mx2+√My2 = 0,10
н763О	-	-	-	581842.96	2177732.14	-	Метод спутниковых геодезических измерений (определений)	Mt=√ Mx2+√My2 = 0,10
н765О	-	-	-	581840.09	2177731.58	-	Метод спутниковых геодезических измерений (определений)	Mt=√ Mx2+√My2 = 0,10
н766О	-	-	-	581839.49	2177731.46	-	Метод спутниковых геодезических измерений (определений)	Mt=√ Mx2+√My2 = 0,10
н767О	-	-	-	581840.72	2177725.06	-	Метод спутниковых геодезических измерений (определений)	Mt=√ Mx2+√My2 = 0,10
н764О	-	-	-	581844.16	2177725.80	-	Метод спутниковых геодезических измерений (определений)	Mt=√ Mx2+√My2 = 0,10

2. Сведения о характеристиках объекта недвижимости с кадастровым номером : 53:23:8423302:2376 :

№ п/п	Наименование характеристики	Значение характеристики
1	2	3
1.	Вид объекта недвижимости	здание
2.	Ранее присвоенный государственный учетный номер (инвентарный) здания, сооружения, объекта незавершенного строительства	-

2. Сведения о характеристиках объекта недвижимости с кадастровым номером : 53:23:8423302:2376 :

№ п/п	Наименование характеристики	Значение характеристики
1	2	3
3.	Кадастровый номер земельного участка (земельных участков), в границах которого (которых) расположены здание, сооружение, объект незавершенного строительства	53:23:8423302:372
4.	Уникальный учетный номер кадастрового квартала, в границах которого расположены здание, сооружение, объект незавершенного строительства	53:23:8423302
5.	Адрес здания, сооружения, объекта незавершенного строительства	Российская Федерация, Новгородская область, город Великий Новгород, территория Гск Искра, городской округ Великий Новгород, гараж 372
5.1.	Сведения о местоположении здания, сооружения, объекта незавершенного строительства (при отсутствии адреса) в структурированном в соответствии с федеральной информационной адресной системой виде	-
5.2.	Дополнительные сведения о местоположении	-
6.	Иные сведения	-

3. Пояснения к сведениям об объекте недвижимости с кадастровым номером 53:23:8423302:2376 :

1.	-

Описание местоположения зданий, сооружений, объектов незавершенного строительства на земельном участке

1. Сведения о характерных точках контура объекта недвижимости с кадастровым номером : 53:23:8423302:1571 :

Система координат МСК-53, зона 2 **Зона № 2**

Обозначение характерных точек контура	Содержатся в Едином государственном реестре недвижимости			Определены в ходе выполнения комплексных кадастровых работ			Метод определения координат	Формулы, примененные для расчета средней квадратической погрешности определения координат характерных точек (Mt), м, с подставленными в такие формулы значениями и итоговые (вычисленные) значения Mt, м
	Координаты, м		Радиус, м	Координаты, м		Радиус, м		
	X	Y	R	X	Y	R		
1	2	3	4	5	6	7	8	9
н768О	-	-	-	581836.95	2177724.30	-	Метод спутниковых геодезических измерений (определений)	Mt=√ Mx2+√My2 = 0,10
36	-	-	-	581835.62	2177730.71	-	Метод спутниковых геодезических измерений (определений)	Mt=√ Mx2+√My2 = 0,10
н769О	-	-	-	581832.92	2177730.18	-	Метод спутниковых геодезических измерений (определений)	Mt=√ Mx2+√My2 = 0,10
н770О	-	-	-	581832.27	2177730.05	-	Метод спутниковых геодезических измерений (определений)	Mt=√ Mx2+√My2 = 0,10
н771О	-	-	-	581833.49	2177723.60	-	Метод спутниковых геодезических измерений (определений)	Mt=√ Mx2+√My2 = 0,10
н768О	-	-	-	581836.95	2177724.30	-	Метод спутниковых геодезических измерений (определений)	Mt=√ Mx2+√My2 = 0,10

2. Сведения о характеристиках объекта недвижимости с кадастровым номером : 53:23:8423302:1571 :

№ п/п	Наименование характеристики	Значение характеристики
1	2	3
1.	Вид объекта недвижимости	здание
2.	Ранее присвоенный государственный учетный номер (инвентарный) здания, сооружения, объекта незавершенного строительства	-

2. Сведения о характеристиках объекта недвижимости
с кадастровым номером : 53:23:8423302:1571 :

№ п/п	Наименование характеристики	Значение характеристики
1	2	3
3.	Кадастровый номер земельного участка (земельных участков), в границах которого (которых) расположены здание, сооружение, объект незавершенного строительства	53:23:8423302:374
4.	Уникальный учетный номер кадастрового квартала, в границах которого расположены здание, сооружение, объект незавершенного строительства	53:23:8423302
5.	Адрес здания, сооружения, объекта незавершенного строительства	Российская Федерация, Новгородская область, город Великий Новгород, территория Гск Искра, городской округ Великий Новгород, гараж 374
5.1.	Сведения о местоположении здания, сооружения, объекта незавершенного строительства (при отсутствии адреса) в структурированном в соответствии с федеральной информационной адресной системой виде	-
5.2.	Дополнительные сведения о местоположении	-
6.	Иные сведения	-

3. Пояснения к сведениям об объекте недвижимости с кадастровым номером 53:23:8423302:1571 :

1.	-

Описание местоположения зданий, сооружений, объектов незавершенного строительства на земельном участке

1. Сведения о характерных точках контура объекта недвижимости с кадастровым номером : 53:23:0000000:7892 :

Система координат МСК-53, зона 2 **Зона № 2**

Обозначение характерных точек контура	Содержатся в Едином государственном реестре недвижимости			Определены в ходе выполнения комплексных кадастровых работ			Метод определения координат	Формулы, примененные для расчета средней квадратической погрешности определения координат характерных точек (Mt), м, с подставленными в такие формулы значениями и итоговые (вычисленные) значения Mt, м
	Координаты, м		Радиус, м	Координаты, м		Радиус, м		
	X	Y	R	X	Y	R		
1	2	3	4	5	6	7	8	9
н771О	-	-	-	581833.49	2177723.60	-	Метод спутниковых геодезических измерений (определений)	Mt=√ Mx2+√My2 = 0,10
н770О	-	-	-	581832.27	2177730.05	-	Метод спутниковых геодезических измерений (определений)	Mt=√ Mx2+√My2 = 0,10
н772О	-	-	-	581829.24	2177729.46	-	Метод спутниковых геодезических измерений (определений)	Mt=√ Mx2+√My2 = 0,10
н773О	-	-	-	581828.75	2177729.36	-	Метод спутниковых геодезических измерений (определений)	Mt=√ Mx2+√My2 = 0,10
н774О	-	-	-	581829.94	2177722.97	-	Метод спутниковых геодезических измерений (определений)	Mt=√ Mx2+√My2 = 0,10
н771О	-	-	-	581833.49	2177723.60	-	Метод спутниковых геодезических измерений (определений)	Mt=√ Mx2+√My2 = 0,10

2. Сведения о характеристиках объекта недвижимости с кадастровым номером : 53:23:0000000:7892 :

№ п/п	Наименование характеристики	Значение характеристики
1	2	3
1.	Вид объекта недвижимости	здание
2.	Ранее присвоенный государственный учетный номер (инвентарный) здания, сооружения, объекта незавершенного строительства	-

2. Сведения о характеристиках объекта недвижимости
с кадастровым номером : 53:23:0000000:7892 :

№ п/п	Наименование характеристики	Значение характеристики
1	2	3
3.	Кадастровый номер земельного участка (земельных участков), в границах которого (которых) расположены здание, сооружение, объект незавершенного строительства	53:23:8423302:375
4.	Уникальный учетный номер кадастрового квартала, в границах которого расположены здание, сооружение, объект незавершенного строительства	53:23:8423302
5.	Адрес здания, сооружения, объекта незавершенного строительства	Российская Федерация, Новгородская область, город Великий Новгород, территория Гск Искра, городской округ Великий Новгород, гараж 375
5.1.	Сведения о местоположении здания, сооружения, объекта незавершенного строительства (при отсутствии адреса) в структурированном в соответствии с федеральной информационной адресной системой виде	-
5.2.	Дополнительные сведения о местоположении	-
6.	Иные сведения	-

3. Пояснения к сведениям об объекте недвижимости с кадастровым номером 53:23:0000000:7892 :

1.	-

Описание местоположения зданий, сооружений, объектов незавершенного строительства на земельном участке

1. Сведения о характерных точках контура объекта недвижимости с кадастровым номером : 53:23:8423302:2006 :

Система координат МСК-53, зона 2 **Зона № 2**

Обозначение характерных точек контура	Содержатся в Едином государственном реестре недвижимости			Определены в ходе выполнения комплексных кадастровых работ			Метод определения координат	Формулы, примененные для расчета средней квадратической погрешности определения координат характерных точек (Mt), м, с подставленными в такие формулы значениями и итоговые (вычисленные) значения Mt, м
	Координаты, м		Радиус, м	Координаты, м		Радиус, м		
	X	Y	R	X	Y	R		
1	2	3	4	5	6	7	8	9
н774О	-	-	-	581829.94	2177722.97	-	Метод спутниковых геодезических измерений (определений)	Mt=√ Mx2+√My2 = 0,10
н773О	-	-	-	581828.75	2177729.36	-	Метод спутниковых геодезических измерений (определений)	Mt=√ Mx2+√My2 = 0,10
н775О	-	-	-	581825.62	2177728.75	-	Метод спутниковых геодезических измерений (определений)	Mt=√ Mx2+√My2 = 0,10
н776О	-	-	-	581825.37	2177728.70	-	Метод спутниковых геодезических измерений (определений)	Mt=√ Mx2+√My2 = 0,10
н777О	-	-	-	581826.56	2177722.34	-	Метод спутниковых геодезических измерений (определений)	Mt=√ Mx2+√My2 = 0,10
н774О	-	-	-	581829.94	2177722.97	-	Метод спутниковых геодезических измерений (определений)	Mt=√ Mx2+√My2 = 0,10

2. Сведения о характеристиках объекта недвижимости с кадастровым номером : 53:23:8423302:2006 :

№ п/п	Наименование характеристики	Значение характеристики
1	2	3
1.	Вид объекта недвижимости	здание
2.	Ранее присвоенный государственный учетный номер (инвентарный) здания, сооружения, объекта незавершенного строительства	-

2. Сведения о характеристиках объекта недвижимости
с кадастровым номером : 53:23:8423302:2006 :

№ п/п	Наименование характеристики	Значение характеристики
1	2	3
3.	Кадастровый номер земельного участка (земельных участков), в границах которого (которых) расположены здание, сооружение, объект незавершенного строительства	53:23:8423302:376
4.	Уникальный учетный номер кадастрового квартала, в границах которого расположены здание, сооружение, объект незавершенного строительства	53:23:8423302
5.	Адрес здания, сооружения, объекта незавершенного строительства	Российская Федерация, Новгородская область, город Великий Новгород, территория Гск Искра, городской округ Великий Новгород, гараж 376
5.1.	Сведения о местоположении здания, сооружения, объекта незавершенного строительства (при отсутствии адреса) в структурированном в соответствии с федеральной информационной адресной системой виде	-
5.2.	Дополнительные сведения о местоположении	-
6.	Иные сведения	-

3. Пояснения к сведениям об объекте недвижимости с кадастровым номером 53:23:8423302:2006 :

1.	-

Описание местоположения зданий, сооружений, объектов незавершенного строительства на земельном участке

1. Сведения о характерных точках контура объекта недвижимости с кадастровым номером : 53:23:8423302:2008 :

Система координат МСК-53, зона 2 **Зона № 2**

Обозначение характерных точек контура	Содержатся в Едином государственном реестре недвижимости			Определены в ходе выполнения комплексных кадастровых работ			Метод определения координат	Формулы, примененные для расчета средней квадратической погрешности определения координат характерных точек (Mt), м, с подставленными в такие формулы значениями и итоговые (вычисленные) значения Mt, м
	Координаты, м		Радиус, м	Координаты, м		Радиус, м		
	X	Y	R	X	Y	R		
1	2	3	4	5	6	7	8	9
н777О	-	-	-	581826.56	2177722.34	-	Метод спутниковых геодезических измерений (определений)	Mt=√ Mx2+√My2 = 0,10
н776О	-	-	-	581825.37	2177728.70	-	Метод спутниковых геодезических измерений (определений)	Mt=√ Mx2+√My2 = 0,10
н778О	-	-	-	581822.10	2177728.06	-	Метод спутниковых геодезических измерений (определений)	Mt=√ Mx2+√My2 = 0,10
н779О	-	-	-	581823.34	2177721.72	-	Метод спутниковых геодезических измерений (определений)	Mt=√ Mx2+√My2 = 0,10
н777О	-	-	-	581826.56	2177722.34	-	Метод спутниковых геодезических измерений (определений)	Mt=√ Mx2+√My2 = 0,10

2. Сведения о характеристиках объекта недвижимости с кадастровым номером : 53:23:8423302:2008 :

№ п/п	Наименование характеристики	Значение характеристики
1	2	3
1.	Вид объекта недвижимости	здание
2.	Ранее присвоенный государственный учетный номер (инвентарный) здания, сооружения, объекта незавершенного строительства	-
3.	Кадастровый номер земельного участка (земельных участков), в границах которого (которых) расположены здание, сооружение, объект незавершенного строительства	53:23:8423302:377

2. Сведения о характеристиках объекта недвижимости с кадастровым номером : 53:23:8423302:2008 :

№ п/п	Наименование характеристики	Значение характеристики
1	2	3
4.	Уникальный учетный номер кадастрового квартала, в границах которого расположены здание, сооружение, объект незавершенного строительства	53:23:8423302
5.	Адрес здания, сооружения, объекта незавершенного строительства	Российская Федерация, Новгородская область, город Великий Новгород, территория Гск Искра, городской округ Великий Новгород, гараж 377
5.1.	Сведения о местоположении здания, сооружения, объекта незавершенного строительства (при отсутствии адреса) в структурированном в соответствии с федеральной информационной адресной системой виде	-
5.2.	Дополнительные сведения о местоположении	-
6.	Иные сведения	-

3. Пояснения к сведениям об объекте недвижимости с кадастровым номером 53:23:8423302:2008 :

1.	-

Описание местоположения зданий, сооружений, объектов незавершенного строительства на земельном участке

1. Сведения о характерных точках контура объекта недвижимости с кадастровым номером : 53:23:8423302:1495 :

Система координат МСК-53, зона 2 **Зона № 2**

Обозначение характерных точек контура	Содержатся в Едином государственном реестре недвижимости			Определены в ходе выполнения комплексных кадастровых работ			Метод определения координат	Формулы, примененные для расчета средней квадратической погрешности определения координат характерных точек (Mt), м, с подставленными в такие формулы значениями и итоговые (вычисленные) значения Mt, м
	Координаты, м		Радиус, м	Координаты, м		Радиус, м		
	X	Y	R	X	Y	R		
1	2	3	4	5	6	7	8	9
н779О	-	-	-	581823.34	2177721.72	-	Метод спутниковых геодезических измерений (определений)	Mt=√ Mx2+√My2 = 0,10
н778О	-	-	-	581822.10	2177728.06	-	Метод спутниковых геодезических измерений (определений)	Mt=√ Mx2+√My2 = 0,10
н780О	-	-	-	581818.73	2177727.40	-	Метод спутниковых геодезических измерений (определений)	Mt=√ Mx2+√My2 = 0,10
н781О	-	-	-	581818.60	2177727.38	-	Метод спутниковых геодезических измерений (определений)	Mt=√ Mx2+√My2 = 0,10
н782О	-	-	-	581819.79	2177721.01	-	Метод спутниковых геодезических измерений (определений)	Mt=√ Mx2+√My2 = 0,10
н779О	-	-	-	581823.34	2177721.72	-	Метод спутниковых геодезических измерений (определений)	Mt=√ Mx2+√My2 = 0,10

2. Сведения о характеристиках объекта недвижимости с кадастровым номером : 53:23:8423302:1495 :

№ п/п	Наименование характеристики	Значение характеристики
1	2	3
1.	Вид объекта недвижимости	здание
2.	Ранее присвоенный государственный учетный номер (инвентарный) здания, сооружения, объекта незавершенного строительства	-

2. Сведения о характеристиках объекта недвижимости
с кадастровым номером : 53:23:8423302:1495 :

№ п/п	Наименование характеристики	Значение характеристики
1	2	3
3.	Кадастровый номер земельного участка (земельных участков), в границах которого (которых) расположены здание, сооружение, объект незавершенного строительства	53:23:8423302:378
4.	Уникальный учетный номер кадастрового квартала, в границах которого расположены здание, сооружение, объект незавершенного строительства	53:23:8423302
5.	Адрес здания, сооружения, объекта незавершенного строительства	Российская Федерация, Новгородская область, город Великий Новгород, территория Гск Искра, городской округ Великий Новгород, гараж 378
5.1.	Сведения о местоположении здания, сооружения, объекта незавершенного строительства (при отсутствии адреса) в структурированном в соответствии с федеральной информационной адресной системой виде	-
5.2.	Дополнительные сведения о местоположении	-
6.	Иные сведения	-

3. Пояснения к сведениям об объекте недвижимости с кадастровым номером 53:23:8423302:1495 :

1.	-

Описание местоположения зданий, сооружений, объектов незавершенного строительства на земельном участке

1. Сведения о характерных точках контура объекта недвижимости с кадастровым номером : 53:23:8423302:1823 :

Система координат МСК-53, зона 2 **Зона № 2**

Обозначение характерных точек контура	Содержатся в Едином государственном реестре недвижимости			Определены в ходе выполнения комплексных кадастровых работ			Метод определения координат	Формулы, примененные для расчета средней квадратической погрешности определения координат характерных точек (Mt), м, с подставленными в такие формулы значениями и итоговые (вычисленные) значения Mt, м
	Координаты, м		Радиус, м	Координаты, м		Радиус, м		
	X	Y	R	X	Y	R		
1	2	3	4	5	6	7	8	9
н784О	-	-	-	581816.24	2177720.42	-	Метод спутниковых геодезических измерений (определений)	Mt=√ Mx2+√My2 = 0,10
н783О	-	-	-	581815.02	2177726.68	-	Метод спутниковых геодезических измерений (определений)	Mt=√ Mx2+√My2 = 0,10
н785О	-	-	-	581814.79	2177726.63	-	Метод спутниковых геодезических измерений (определений)	Mt=√ Mx2+√My2 = 0,10
н786О	-	-	-	581811.47	2177725.98	-	Метод спутниковых геодезических измерений (определений)	Mt=√ Mx2+√My2 = 0,10
н787О	-	-	-	581812.65	2177719.62	-	Метод спутниковых геодезических измерений (определений)	Mt=√ Mx2+√My2 = 0,10
н784О	-	-	-	581816.24	2177720.42	-	Метод спутниковых геодезических измерений (определений)	Mt=√ Mx2+√My2 = 0,10

2. Сведения о характеристиках объекта недвижимости с кадастровым номером : 53:23:8423302:1823 :

№ п/п	Наименование характеристики	Значение характеристики
1	2	3
1.	Вид объекта недвижимости	здание
2.	Ранее присвоенный государственный учетный номер (инвентарный) здания, сооружения, объекта незавершенного строительства	-

2. Сведения о характеристиках объекта недвижимости
с кадастровым номером : 53:23:8423302:1823 :

№ п/п	Наименование характеристики	Значение характеристики
1	2	3
3.	Кадастровый номер земельного участка (земельных участков), в границах которого (которых) расположены здание, сооружение, объект незавершенного строительства	53:23:8423302:380
4.	Уникальный учетный номер кадастрового квартала, в границах которого расположены здание, сооружение, объект незавершенного строительства	53:23:8423302
5.	Адрес здания, сооружения, объекта незавершенного строительства	Российская Федерация, Новгородская область, город Великий Новгород, территория Гск Искра, городской округ Великий Новгород, гараж 380
5.1.	Сведения о местоположении здания, сооружения, объекта незавершенного строительства (при отсутствии адреса) в структурированном в соответствии с федеральной информационной адресной системой виде	-
5.2.	Дополнительные сведения о местоположении	-
6.	Иные сведения	-

3. Пояснения к сведениям об объекте недвижимости с кадастровым номером 53:23:8423302:1823 :

1.	-

Описание местоположения зданий, сооружений, объектов незавершенного строительства на земельном участке

1. Сведения о характерных точках контура объекта недвижимости с кадастровым номером : 53:23:0000000:7826 :

Система координат МСК-53, зона 2 **Зона № 2**

Обозначение характерных точек контура	Содержатся в Едином государственном реестре недвижимости			Определены в ходе выполнения комплексных кадастровых работ			Метод определения координат	Формулы, примененные для расчета средней квадратической погрешности определения координат характерных точек (Mt), м, с подставленными в такие формулы значениями и итоговые (вычисленные) значения Mt, м
	Координаты, м		Радиус, м	Координаты, м		Радиус, м		
	X	Y	R	X	Y	R		
1	2	3	4	5	6	7	8	9
н787О	-	-	-	581812.65	2177719.62	-	Метод спутниковых геодезических измерений (определений)	Mt=√ Mx2+√My2 = 0,10
н786О	-	-	-	581811.47	2177725.98	-	Метод спутниковых геодезических измерений (определений)	Mt=√ Mx2+√My2 = 0,10
н788О	-	-	-	581807.76	2177725.26	-	Метод спутниковых геодезических измерений (определений)	Mt=√ Mx2+√My2 = 0,10
н789О	-	-	-	581808.96	2177718.88	-	Метод спутниковых геодезических измерений (определений)	Mt=√ Mx2+√My2 = 0,10
н787О	-	-	-	581812.65	2177719.62	-	Метод спутниковых геодезических измерений (определений)	Mt=√ Mx2+√My2 = 0,10

2. Сведения о характеристиках объекта недвижимости с кадастровым номером : 53:23:0000000:7826 :

№ п/п	Наименование характеристики	Значение характеристики
1	2	3
1.	Вид объекта недвижимости	здание
2.	Ранее присвоенный государственный учетный номер (инвентарный) здания, сооружения, объекта незавершенного строительства	-
3.	Кадастровый номер земельного участка (земельных участков), в границах которого (которых) расположены здание, сооружение, объект незавершенного строительства	53:23:8423302:381

2. Сведения о характеристиках объекта недвижимости с кадастровым номером : 53:23:0000000:7826 :

№ п/п	Наименование характеристики	Значение характеристики
1	2	3
4.	Уникальный учетный номер кадастрового квартала, в границах которого расположены здание, сооружение, объект незавершенного строительства	53:23:8423302
5.	Адрес здания, сооружения, объекта незавершенного строительства	Российская Федерация, Новгородская область, город Великий Новгород, территория Гск Искра, городской округ Великий Новгород, гараж 381
5.1.	Сведения о местоположении здания, сооружения, объекта незавершенного строительства (при отсутствии адреса) в структурированном в соответствии с федеральной информационной адресной системой виде	-
5.2.	Дополнительные сведения о местоположении	-
6.	Иные сведения	-

3. Пояснения к сведениям об объекте недвижимости с кадастровым номером 53:23:0000000:7826 :

1.	-

Описание местоположения зданий, сооружений, объектов незавершенного строительства на земельном участке

1. Сведения о характерных точках контура объекта недвижимости с кадастровым номером : 53:23:8423302:2085 :

Система координат МСК-53, зона 2 **Зона № 2**

Обозначение характерных точек контура	Содержатся в Едином государственном реестре недвижимости			Определены в ходе выполнения комплексных кадастровых работ			Метод определения координат	Формулы, примененные для расчета средней квадратической погрешности определения координат характерных точек (Mt), м, с подставленными в такие формулы значениями и итоговые (вычисленные) значения Mt, м
	Координаты, м		Радиус, м	Координаты, м		Радиус, м		
	X	Y	R	X	Y	R		
1	2	3	4	5	6	7	8	9
н789О	-	-	-	581808.96	2177718.88	-	Метод спутниковых геодезических измерений (определений)	Mt=√ Mx2+√My2 = 0,10
н788О	-	-	-	581807.76	2177725.26	-	Метод спутниковых геодезических измерений (определений)	Mt=√ Mx2+√My2 = 0,10
н790О	-	-	-	581803.97	2177724.52	-	Метод спутниковых геодезических измерений (определений)	Mt=√ Mx2+√My2 = 0,10
н791О	-	-	-	581804.97	2177718.05	-	Метод спутниковых геодезических измерений (определений)	Mt=√ Mx2+√My2 = 0,10
н789О	-	-	-	581808.96	2177718.88	-	Метод спутниковых геодезических измерений (определений)	Mt=√ Mx2+√My2 = 0,10

2. Сведения о характеристиках объекта недвижимости с кадастровым номером : 53:23:8423302:2085 :

№ п/п	Наименование характеристики	Значение характеристики
1	2	3
1.	Вид объекта недвижимости	здание
2.	Ранее присвоенный государственный учетный номер (инвентарный) здания, сооружения, объекта незавершенного строительства	-
3.	Кадастровый номер земельного участка (земельных участков), в границах которого (которых) расположены здание, сооружение, объект незавершенного строительства	53:23:8423302:382

2. Сведения о характеристиках объекта недвижимости с кадастровым номером : 53:23:8423302:2085 :

№ п/п	Наименование характеристики	Значение характеристики
1	2	3
4.	Уникальный учетный номер кадастрового квартала, в границах которого расположены здание, сооружение, объект незавершенного строительства	53:23:8423302
5.	Адрес здания, сооружения, объекта незавершенного строительства	Российская Федерация, Новгородская область, город Великий Новгород, территория Гск Искра, городской округ Великий Новгород, гараж 382
5.1.	Сведения о местоположении здания, сооружения, объекта незавершенного строительства (при отсутствии адреса) в структурированном в соответствии с федеральной информационной адресной системой виде	-
5.2.	Дополнительные сведения о местоположении	-
6.	Иные сведения	-

3. Пояснения к сведениям об объекте недвижимости с кадастровым номером 53:23:8423302:2085 :

1.	-

Описание местоположения зданий, сооружений, объектов незавершенного строительства на земельном участке

1. Сведения о характерных точках контура объекта недвижимости с кадастровым номером : 53:23:8423302:1619 :

Система координат МСК-53, зона 2 **Зона № 2**

Обозначение характерных точек контура	Содержатся в Едином государственном реестре недвижимости			Определены в ходе выполнения комплексных кадастровых работ			Метод определения координат	Формулы, примененные для расчета средней квадратической погрешности определения координат характерных точек (Mt), м, с подставленными в такие формулы значениями и итоговые (вычисленные) значения Mt, м
	Координаты, м		Радиус, м	Координаты, м		Радиус, м		
	X	Y	R	X	Y	R		
1	2	3	4	5	6	7	8	9
н732О	-	-	-	581891.76	2177741.68	-	Метод спутниковых геодезических измерений (определений)	Mt=√ Mx2+√My2 = 0,10
н792О	-	-	-	581890.53	2177747.59	-	Метод спутниковых геодезических измерений (определений)	Mt=√ Mx2+√My2 = 0,10
н793О	-	-	-	581887.03	2177746.94	-	Метод спутниковых геодезических измерений (определений)	Mt=√ Mx2+√My2 = 0,10
н733О	-	-	-	581888.30	2177740.96	-	Метод спутниковых геодезических измерений (определений)	Mt=√ Mx2+√My2 = 0,10
н732О	-	-	-	581891.76	2177741.68	-	Метод спутниковых геодезических измерений (определений)	Mt=√ Mx2+√My2 = 0,10

2. Сведения о характеристиках объекта недвижимости с кадастровым номером : 53:23:8423302:1619 :

№ п/п	Наименование характеристики	Значение характеристики
1	2	3
1.	Вид объекта недвижимости	здание
2.	Ранее присвоенный государственный учетный номер (инвентарный) здания, сооружения, объекта незавершенного строительства	-
3.	Кадастровый номер земельного участка (земельных участков), в границах которого (которых) расположены здание, сооружение, объект незавершенного строительства	53:23:8423302:383

2. Сведения о характеристиках объекта недвижимости с кадастровым номером : 53:23:8423302:1619 :

№ п/п	Наименование характеристики	Значение характеристики
1	2	3
4.	Уникальный учетный номер кадастрового квартала, в границах которого расположены здание, сооружение, объект незавершенного строительства	53:23:8423302
5.	Адрес здания, сооружения, объекта незавершенного строительства	Российская Федерация, Новгородская область, город Великий Новгород, территория Гск Искра, городской округ Великий Новгород, гараж 383
5.1.	Сведения о местоположении здания, сооружения, объекта незавершенного строительства (при отсутствии адреса) в структурированном в соответствии с федеральной информационной адресной системой виде	-
5.2.	Дополнительные сведения о местоположении	-
6.	Иные сведения	-

3. Пояснения к сведениям об объекте недвижимости с кадастровым номером 53:23:8423302:1619 :

1.	-

Описание местоположения зданий, сооружений, объектов незавершенного строительства на земельном участке

1. Сведения о характерных точках контура объекта недвижимости с кадастровым номером : 53:23:8423302:2390 :

Система координат МСК-53, зона 2 **Зона № 2**

Обозначение характерных точек контура	Содержатся в Едином государственном реестре недвижимости			Определены в ходе выполнения комплексных кадастровых работ			Метод определения координат	Формулы, примененные для расчета средней квадратической погрешности определения координат характерных точек (Mt), м, с подставленными в такие формулы значениями и итоговые (вычисленные) значения Mt, м
	Координаты, м		Радиус, м	Координаты, м		Радиус, м		
	X	Y	R	X	Y	R		
1	2	3	4	5	6	7	8	9
н733О	-	-	-	581888.30	2177740.96	-	Метод спутниковых геодезических измерений (определений)	Mt=√ Mx2+√My2 = 0,10
н793О	-	-	-	581887.03	2177746.94	-	Метод спутниковых геодезических измерений (определений)	Mt=√ Mx2+√My2 = 0,10
н794О	-	-	-	581883.81	2177746.34	-	Метод спутниковых геодезических измерений (определений)	Mt=√ Mx2+√My2 = 0,10
н737О	-	-	-	581885.04	2177740.37	-	Метод спутниковых геодезических измерений (определений)	Mt=√ Mx2+√My2 = 0,10
н733О	-	-	-	581888.30	2177740.96	-	Метод спутниковых геодезических измерений (определений)	Mt=√ Mx2+√My2 = 0,10

2. Сведения о характеристиках объекта недвижимости с кадастровым номером : 53:23:8423302:2390 :

№ п/п	Наименование характеристики	Значение характеристики
1	2	3
1.	Вид объекта недвижимости	здание
2.	Ранее присвоенный государственный учетный номер (инвентарный) здания, сооружения, объекта незавершенного строительства	-
3.	Кадастровый номер земельного участка (земельных участков), в границах которого (которых) расположены здание, сооружение, объект незавершенного строительства	-

2. Сведения о характеристиках объекта недвижимости с кадастровым номером : 53:23:8423302:2390 :

№ п/п	Наименование характеристики	Значение характеристики
1	2	3
4.	Уникальный учетный номер кадастрового квартала, в границах которого расположены здание, сооружение, объект незавершенного строительства	53:23:8423302
5.	Адрес здания, сооружения, объекта незавершенного строительства	Российская Федерация, Новгородская область, город Великий Новгород, территория Гск Искра, городской округ Великий Новгород, гараж 384
5.1.	Сведения о местоположении здания, сооружения, объекта незавершенного строительства (при отсутствии адреса) в структурированном в соответствии с федеральной информационной адресной системой виде	-
5.2.	Дополнительные сведения о местоположении	-
6.	Иные сведения	-

3. Пояснения к сведениям об объекте недвижимости с кадастровым номером 53:23:8423302:2390 :

1.	-

Описание местоположения зданий, сооружений, объектов незавершенного строительства на земельном участке

1. Сведения о характерных точках контура объекта недвижимости с кадастровым номером : 53:23:8423302:1503 :

Система координат МСК-53, зона 2 **Зона № 2**

Обозначение характерных точек контура	Содержатся в Едином государственном реестре недвижимости			Определены в ходе выполнения комплексных кадастровых работ			Метод определения координат	Формулы, примененные для расчета средней квадратической погрешности определения координат характерных точек (Mt), м, с подставленными в такие формулы значениями и итоговые (вычисленные) значения Mt, м
	Координаты, м		Радиус, м	Координаты, м		Радиус, м		
	X	Y	R	X	Y	R		
1	2	3	4	5	6	7	8	9
н737О	-	-	-	581885.04	2177740.37	-	Метод спутниковых геодезических измерений (определений)	Mt=√ Mx2+√My2 = 0,10
н794О	-	-	-	581883.81	2177746.34	-	Метод спутниковых геодезических измерений (определений)	Mt=√ Mx2+√My2 = 0,10
н795О	-	-	-	581880.14	2177745.59	-	Метод спутниковых геодезических измерений (определений)	Mt=√ Mx2+√My2 = 0,10
н738О	-	-	-	581881.34	2177739.64	-	Метод спутниковых геодезических измерений (определений)	Mt=√ Mx2+√My2 = 0,10
н737О	-	-	-	581885.04	2177740.37	-	Метод спутниковых геодезических измерений (определений)	Mt=√ Mx2+√My2 = 0,10

2. Сведения о характеристиках объекта недвижимости с кадастровым номером : 53:23:8423302:1503 :

№ п/п	Наименование характеристики	Значение характеристики
1	2	3
1.	Вид объекта недвижимости	здание
2.	Ранее присвоенный государственный учетный номер (инвентарный) здания, сооружения, объекта незавершенного строительства	-
3.	Кадастровый номер земельного участка (земельных участков), в границах которого (которых) расположены здание, сооружение, объект незавершенного строительства	53:23:8423302:385

2. Сведения о характеристиках объекта недвижимости с кадастровым номером : 53:23:8423302:1503 :

№ п/п	Наименование характеристики	Значение характеристики
1	2	3
4.	Уникальный учетный номер кадастрового квартала, в границах которого расположены здание, сооружение, объект незавершенного строительства	53:23:8423302
5.	Адрес здания, сооружения, объекта незавершенного строительства	Российская Федерация, Новгородская область, город Великий Новгород, территория Гск Искра, городской округ Великий Новгород, гараж 385
5.1.	Сведения о местоположении здания, сооружения, объекта незавершенного строительства (при отсутствии адреса) в структурированном в соответствии с федеральной информационной адресной системой виде	-
5.2.	Дополнительные сведения о местоположении	-
6.	Иные сведения	-

3. Пояснения к сведениям об объекте недвижимости с кадастровым номером 53:23:8423302:1503 :

1.	-

Описание местоположения зданий, сооружений, объектов незавершенного строительства на земельном участке

1. Сведения о характерных точках контура объекта недвижимости с кадастровым номером : 53:23:8423302:1618 :

Система координат МСК-53, зона 2 **Зона № 2**

Обозначение характерных точек контура	Содержатся в Едином государственном реестре недвижимости			Определены в ходе выполнения комплексных кадастровых работ			Метод определения координат	Формулы, примененные для расчета средней квадратической погрешности определения координат характерных точек (Mt), м, с подставленными в такие формулы значениями и итоговые (вычисленные) значения Mt, м
	Координаты, м		Радиус, м	Координаты, м		Радиус, м		
	X	Y	R	X	Y	R		
1	2	3	4	5	6	7	8	9
н738О	-	-	-	581881.34	2177739.64	-	Метод спутниковых геодезических измерений (определений)	Mt=√ Mx2+√My2 = 0,10
н795О	-	-	-	581880.14	2177745.59	-	Метод спутниковых геодезических измерений (определений)	Mt=√ Mx2+√My2 = 0,10
н796О	-	-	-	581876.68	2177744.89	-	Метод спутниковых геодезических измерений (определений)	Mt=√ Mx2+√My2 = 0,10
н740О	-	-	-	581877.87	2177738.97	-	Метод спутниковых геодезических измерений (определений)	Mt=√ Mx2+√My2 = 0,10
н738О	-	-	-	581881.34	2177739.64	-	Метод спутниковых геодезических измерений (определений)	Mt=√ Mx2+√My2 = 0,10

2. Сведения о характеристиках объекта недвижимости с кадастровым номером : 53:23:8423302:1618 :

№ п/п	Наименование характеристики	Значение характеристики
1	2	3
1.	Вид объекта недвижимости	здание
2.	Ранее присвоенный государственный учетный номер (инвентарный) здания, сооружения, объекта незавершенного строительства	-
3.	Кадастровый номер земельного участка (земельных участков), в границах которого (которых) расположены здание, сооружение, объект незавершенного строительства	53:23:8423302:386

2. Сведения о характеристиках объекта недвижимости с кадастровым номером : 53:23:8423302:1618 :

№ п/п	Наименование характеристики	Значение характеристики
1	2	3
4.	Уникальный учетный номер кадастрового квартала, в границах которого расположены здание, сооружение, объект незавершенного строительства	53:23:8423302
5.	Адрес здания, сооружения, объекта незавершенного строительства	Российская Федерация, Новгородская область, город Великий Новгород, территория Гск Искра, городской округ Великий Новгород, гараж 386
5.1.	Сведения о местоположении здания, сооружения, объекта незавершенного строительства (при отсутствии адреса) в структурированном в соответствии с федеральной информационной адресной системой виде	-
5.2.	Дополнительные сведения о местоположении	-
6.	Иные сведения	-

3. Пояснения к сведениям об объекте недвижимости с кадастровым номером 53:23:8423302:1618 :

1.	-

Описание местоположения зданий, сооружений, объектов незавершенного строительства на земельном участке

1. Сведения о характерных точках контура объекта недвижимости с кадастровым номером : 53:23:8423302:1617 :

Система координат МСК-53, зона 2 **Зона № 2**

Обозначение характерных точек контура	Содержатся в Едином государственном реестре недвижимости			Определены в ходе выполнения комплексных кадастровых работ			Метод определения координат	Формулы, примененные для расчета средней квадратической погрешности определения координат характерных точек (Mt), м, с подставленными в такие формулы значениями и итоговые (вычисленные) значения Mt, м
	Координаты, м		Радиус, м	Координаты, м		Радиус, м		
	X	Y	R	X	Y	R		
1	2	3	4	5	6	7	8	9
н740О	-	-	-	581877.87	2177738.97	-	Метод спутниковых геодезических измерений (определений)	Mt=√ Mx2+√My2 = 0,10
н796О	-	-	-	581876.68	2177744.89	-	Метод спутниковых геодезических измерений (определений)	Mt=√ Mx2+√My2 = 0,10
н799О	-	-	-	581873.43	2177744.24	-	Метод спутниковых геодезических измерений (определений)	Mt=√ Mx2+√My2 = 0,10
н742О	-	-	-	581874.60	2177738.33	-	Метод спутниковых геодезических измерений (определений)	Mt=√ Mx2+√My2 = 0,10
н740О	-	-	-	581877.87	2177738.97	-	Метод спутниковых геодезических измерений (определений)	Mt=√ Mx2+√My2 = 0,10

2. Сведения о характеристиках объекта недвижимости с кадастровым номером : 53:23:8423302:1617 :

№ п/п	Наименование характеристики	Значение характеристики
1	2	3
1.	Вид объекта недвижимости	здание
2.	Ранее присвоенный государственный учетный номер (инвентарный) здания, сооружения, объекта незавершенного строительства	-
3.	Кадастровый номер земельного участка (земельных участков), в границах которого (которых) расположены здание, сооружение, объект незавершенного строительства	53:23:8423302:387

2. Сведения о характеристиках объекта недвижимости с кадастровым номером : 53:23:8423302:1617 :

№ п/п	Наименование характеристики	Значение характеристики
1	2	3
4.	Уникальный учетный номер кадастрового квартала, в границах которого расположены здание, сооружение, объект незавершенного строительства	53:23:8423302
5.	Адрес здания, сооружения, объекта незавершенного строительства	Российская Федерация, Новгородская область, город Великий Новгород, территория Гск Искра, городской округ Великий Новгород, гараж 387
5.1.	Сведения о местоположении здания, сооружения, объекта незавершенного строительства (при отсутствии адреса) в структурированном в соответствии с федеральной информационной адресной системой виде	-
5.2.	Дополнительные сведения о местоположении	-
6.	Иные сведения	-

3. Пояснения к сведениям об объекте недвижимости с кадастровым номером 53:23:8423302:1617 :

1.	-

Описание местоположения зданий, сооружений, объектов незавершенного строительства на земельном участке

1. Сведения о характерных точках контура объекта недвижимости с кадастровым номером : 53:23:8423302:1616 :

Система координат МСК-53, зона 2 **Зона № 2**

Обозначение характерных точек контура	Содержатся в Едином государственном реестре недвижимости			Определены в ходе выполнения комплексных кадастровых работ			Метод определения координат	Формулы, примененные для расчета средней квадратической погрешности определения координат характерных точек (Mt), м, с подставленными в такие формулы значениями и итоговые (вычисленные) значения Mt, м
	Координаты, м		Радиус, м	Координаты, м		Радиус, м		
	X	Y	R	X	Y	R		
1	2	3	4	5	6	7	8	9
н742О	-	-	-	581874.60	2177738.33	-	Метод спутниковых геодезических измерений (определений)	Mt=√ Mx2+√My2 = 0,10
н799О	-	-	-	581873.43	2177744.24	-	Метод спутниковых геодезических измерений (определений)	Mt=√ Mx2+√My2 = 0,10
н800О	-	-	-	581869.89	2177743.54	-	Метод спутниковых геодезических измерений (определений)	Mt=√ Mx2+√My2 = 0,10
31	-	-	-	581871.03	2177737.63	-	Метод спутниковых геодезических измерений (определений)	Mt=√ Mx2+√My2 = 0,10
н743О	-	-	-	581874.40	2177738.29	-	Метод спутниковых геодезических измерений (определений)	Mt=√ Mx2+√My2 = 0,10
н742О	-	-	-	581874.60	2177738.33	-	Метод спутниковых геодезических измерений (определений)	Mt=√ Mx2+√My2 = 0,10

2. Сведения о характеристиках объекта недвижимости с кадастровым номером : 53:23:8423302:1616 :

№ п/п	Наименование характеристики	Значение характеристики
1	2	3
1.	Вид объекта недвижимости	здание
2.	Ранее присвоенный государственный учетный номер (инвентарный) здания, сооружения, объекта незавершенного строительства	-

2. Сведения о характеристиках объекта недвижимости
с кадастровым номером : 53:23:8423302:1616 :

№ п/п	Наименование характеристики	Значение характеристики
1	2	3
3.	Кадастровый номер земельного участка (земельных участков), в границах которого (которых) расположены здание, сооружение, объект незавершенного строительства	53:23:8423302:388
4.	Уникальный учетный номер кадастрового квартала, в границах которого расположены здание, сооружение, объект незавершенного строительства	53:23:8423302
5.	Адрес здания, сооружения, объекта незавершенного строительства	Российская Федерация, Новгородская область, город Великий Новгород, территория Гск Искра, городской округ Великий Новгород, гараж 388
5.1.	Сведения о местоположении здания, сооружения, объекта незавершенного строительства (при отсутствии адреса) в структурированном в соответствии с федеральной информационной адресной системой виде	-
5.2.	Дополнительные сведения о местоположении	-
6.	Иные сведения	-

3. Пояснения к сведениям об объекте недвижимости с кадастровым номером 53:23:8423302:1616 :

1.	-

Описание местоположения зданий, сооружений, объектов незавершенного строительства на земельном участке

1. Сведения о характерных точках контура объекта недвижимости с кадастровым номером : 53:23:8423302:1614 :

Система координат МСК-53, зона 2 **Зона № 2**

Обозначение характерных точек контура	Содержатся в Едином государственном реестре недвижимости			Определены в ходе выполнения комплексных кадастровых работ			Метод определения координат	Формулы, примененные для расчета средней квадратической погрешности определения координат характерных точек (Mt), м, с подставленными в такие формулы значениями и итоговые (вычисленные) значения Mt, м
	Координаты, м		Радиус, м	Координаты, м		Радиус, м		
	X	Y	R	X	Y	R		
1	2	3	4	5	6	7	8	9
31	-	-	-	581871.03	2177737.63	-	Метод спутниковых геодезических измерений (определений)	Mt=√ Mx2+√My2 = 0,10
н800О	-	-	-	581869.89	2177743.54	-	Метод спутниковых геодезических измерений (определений)	Mt=√ Mx2+√My2 = 0,10
н801О	-	-	-	581866.49	2177742.86	-	Метод спутниковых геодезических измерений (определений)	Mt=√ Mx2+√My2 = 0,10
н745О	-	-	-	581867.71	2177736.98	-	Метод спутниковых геодезических измерений (определений)	Mt=√ Mx2+√My2 = 0,10
31	-	-	-	581871.03	2177737.63	-	Метод спутниковых геодезических измерений (определений)	Mt=√ Mx2+√My2 = 0,10

2. Сведения о характеристиках объекта недвижимости с кадастровым номером : 53:23:8423302:1614 :

№ п/п	Наименование характеристики	Значение характеристики
1	2	3
1.	Вид объекта недвижимости	здание
2.	Ранее присвоенный государственный учетный номер (инвентарный) здания, сооружения, объекта незавершенного строительства	-
3.	Кадастровый номер земельного участка (земельных участков), в границах которого (которых) расположены здание, сооружение, объект незавершенного строительства	53:23:8423302:389

2. Сведения о характеристиках объекта недвижимости с кадастровым номером : 53:23:8423302:1614 :

№ п/п	Наименование характеристики	Значение характеристики
1	2	3
4.	Уникальный учетный номер кадастрового квартала, в границах которого расположены здание, сооружение, объект незавершенного строительства	53:23:8423302
5.	Адрес здания, сооружения, объекта незавершенного строительства	Российская Федерация, Новгородская область, город Великий Новгород, территория Гск Искра, городской округ Великий Новгород, гараж 389
5.1.	Сведения о местоположении здания, сооружения, объекта незавершенного строительства (при отсутствии адреса) в структурированном в соответствии с федеральной информационной адресной системой виде	-
5.2.	Дополнительные сведения о местоположении	-
6.	Иные сведения	-

3. Пояснения к сведениям об объекте недвижимости с кадастровым номером 53:23:8423302:1614 :

1.	-

Описание местоположения зданий, сооружений, объектов незавершенного строительства на земельном участке

1. Сведения о характерных точках контура объекта недвижимости с кадастровым номером : 53:23:8423302:1518 :

Система координат МСК-53, зона 2 **Зона № 2**

Обозначение характерных точек контура	Содержатся в Едином государственном реестре недвижимости			Определены в ходе выполнения комплексных кадастровых работ			Метод определения координат	Формулы, примененные для расчета средней квадратической погрешности определения координат характерных точек (Mt), м, с подставленными в такие формулы значениями и итоговые (вычисленные) значения Mt, м
	Координаты, м		Радиус, м	Координаты, м		Радиус, м		
	X	Y	R	X	Y	R		
1	2	3	4	5	6	7	8	9
н745О	-	-	-	581867.71	2177736.98	-	Метод спутниковых геодезических измерений (определений)	Mt=√ Mx2+√My2 = 0,10
н801О	-	-	-	581866.49	2177742.86	-	Метод спутниковых геодезических измерений (определений)	Mt=√ Mx2+√My2 = 0,10
н802О	-	-	-	581863.05	2177742.20	-	Метод спутниковых геодезических измерений (определений)	Mt=√ Mx2+√My2 = 0,10
н748О	-	-	-	581864.14	2177736.28	-	Метод спутниковых геодезических измерений (определений)	Mt=√ Mx2+√My2 = 0,10
н745О	-	-	-	581867.71	2177736.98	-	Метод спутниковых геодезических измерений (определений)	Mt=√ Mx2+√My2 = 0,10

2. Сведения о характеристиках объекта недвижимости с кадастровым номером : 53:23:8423302:1518 :

№ п/п	Наименование характеристики	Значение характеристики
1	2	3
1.	Вид объекта недвижимости	здание
2.	Ранее присвоенный государственный учетный номер (инвентарный) здания, сооружения, объекта незавершенного строительства	-
3.	Кадастровый номер земельного участка (земельных участков), в границах которого (которых) расположены здание, сооружение, объект незавершенного строительства	53:23:8423302:390

2. Сведения о характеристиках объекта недвижимости с кадастровым номером : 53:23:8423302:1518 :

№ п/п	Наименование характеристики	Значение характеристики
1	2	3
4.	Уникальный учетный номер кадастрового квартала, в границах которого расположены здание, сооружение, объект незавершенного строительства	53:23:8423302
5.	Адрес здания, сооружения, объекта незавершенного строительства	Российская Федерация, Новгородская область, город Великий Новгород, территория Гск Искра, городской округ Великий Новгород, гараж 390
5.1.	Сведения о местоположении здания, сооружения, объекта незавершенного строительства (при отсутствии адреса) в структурированном в соответствии с федеральной информационной адресной системой виде	-
5.2.	Дополнительные сведения о местоположении	-
6.	Иные сведения	-

3. Пояснения к сведениям об объекте недвижимости с кадастровым номером 53:23:8423302:1518 :

1.	-

Описание местоположения зданий, сооружений, объектов незавершенного строительства на земельном участке

1. Сведения о характерных точках контура объекта недвижимости с кадастровым номером : 53:23:8423302:2386 :

Система координат МСК-53, зона 2 **Зона № 2**

Обозначение характерных точек контура	Содержатся в Едином государственном реестре недвижимости			Определены в ходе выполнения комплексных кадастровых работ			Метод определения координат	Формулы, примененные для расчета средней квадратической погрешности определения координат характерных точек (Mt), м, с подставленными в такие формулы значениями и итоговые (вычисленные) значения Mt, м
	Координаты, м		Радиус, м	Координаты, м		Радиус, м		
	X	Y	R	X	Y	R		
1	2	3	4	5	6	7	8	9
н748О	-	-	-	581864.14	2177736.28	-	Метод спутниковых геодезических измерений (определений)	Mt=√ Mx2+√My2 = 0,10
н802О	-	-	-	581863.05	2177742.20	-	Метод спутниковых геодезических измерений (определений)	Mt=√ Mx2+√My2 = 0,10
н803О	-	-	-	581859.59	2177741.57	-	Метод спутниковых геодезических измерений (определений)	Mt=√ Mx2+√My2 = 0,10
н749О	-	-	-	581860.72	2177735.61	-	Метод спутниковых геодезических измерений (определений)	Mt=√ Mx2+√My2 = 0,10
н748О	-	-	-	581864.14	2177736.28	-	Метод спутниковых геодезических измерений (определений)	Mt=√ Mx2+√My2 = 0,10

2. Сведения о характеристиках объекта недвижимости с кадастровым номером : 53:23:8423302:2386 :

№ п/п	Наименование характеристики	Значение характеристики
1	2	3
1.	Вид объекта недвижимости	здание
2.	Ранее присвоенный государственный учетный номер (инвентарный) здания, сооружения, объекта незавершенного строительства	-
3.	Кадастровый номер земельного участка (земельных участков), в границах которого (которых) расположены здание, сооружение, объект незавершенного строительства	53:23:8423302:391

2. Сведения о характеристиках объекта недвижимости с кадастровым номером : 53:23:8423302:2386 :

№ п/п	Наименование характеристики	Значение характеристики
1	2	3
4.	Уникальный учетный номер кадастрового квартала, в границах которого расположены здание, сооружение, объект незавершенного строительства	53:23:8423302
5.	Адрес здания, сооружения, объекта незавершенного строительства	Российская Федерация, Новгородская область, город Великий Новгород, территория Гск Искра, городской округ Великий Новгород, гараж 391
5.1.	Сведения о местоположении здания, сооружения, объекта незавершенного строительства (при отсутствии адреса) в структурированном в соответствии с федеральной информационной адресной системой виде	-
5.2.	Дополнительные сведения о местоположении	-
6.	Иные сведения	-

3. Пояснения к сведениям об объекте недвижимости с кадастровым номером 53:23:8423302:2386 :

1.	-

Описание местоположения зданий, сооружений, объектов незавершенного строительства на земельном участке

1. Сведения о характерных точках контура объекта недвижимости с кадастровым номером : 53:23:8423302:2149 :

Система координат МСК-53, зона 2 **Зона № 2**

Обозначение характерных точек контура	Содержатся в Едином государственном реестре недвижимости			Определены в ходе выполнения комплексных кадастровых работ			Метод определения координат	Формулы, примененные для расчета средней квадратической погрешности определения координат характерных точек (Mt), м, с подставленными в такие формулы значениями и итоговые (вычисленные) значения Mt, м
	Координаты, м		Радиус, м	Координаты, м		Радиус, м		
	X	Y	R	X	Y	R		
1	2	3	4	5	6	7	8	9
н749О	-	-	-	581860.72	2177735.61	-	Метод спутниковых геодезических измерений (определений)	Mt=√ Mx2+√My2 = 0,10
н803О	-	-	-	581859.59	2177741.57	-	Метод спутниковых геодезических измерений (определений)	Mt=√ Mx2+√My2 = 0,10
н804О	-	-	-	581855.93	2177740.92	-	Метод спутниковых геодезических измерений (определений)	Mt=√ Mx2+√My2 = 0,10
н752О	-	-	-	581857.07	2177734.90	-	Метод спутниковых геодезических измерений (определений)	Mt=√ Mx2+√My2 = 0,10
н750О	-	-	-	581860.51	2177735.57	-	Метод спутниковых геодезических измерений (определений)	Mt=√ Mx2+√My2 = 0,10
н749О	-	-	-	581860.72	2177735.61	-	Метод спутниковых геодезических измерений (определений)	Mt=√ Mx2+√My2 = 0,10

2. Сведения о характеристиках объекта недвижимости с кадастровым номером : 53:23:8423302:2149 :

№ п/п	Наименование характеристики	Значение характеристики
1	2	3
1.	Вид объекта недвижимости	здание
2.	Ранее присвоенный государственный учетный номер (инвентарный) здания, сооружения, объекта незавершенного строительства	-

2. Сведения о характеристиках объекта недвижимости
с кадастровым номером : 53:23:8423302:2149 :

№ п/п	Наименование характеристики	Значение характеристики
1	2	3
3.	Кадастровый номер земельного участка (земельных участков), в границах которого (которых) расположены здание, сооружение, объект незавершенного строительства	53:23:8423302:392
4.	Уникальный учетный номер кадастрового квартала, в границах которого расположены здание, сооружение, объект незавершенного строительства	53:23:8423302
5.	Адрес здания, сооружения, объекта незавершенного строительства	Российская Федерация, Новгородская область, город Великий Новгород, территория Гск Искра, городской округ Великий Новгород, гараж 392
5.1.	Сведения о местоположении здания, сооружения, объекта незавершенного строительства (при отсутствии адреса) в структурированном в соответствии с федеральной информационной адресной системой виде	-
5.2.	Дополнительные сведения о местоположении	-
6.	Иные сведения	-

3. Пояснения к сведениям об объекте недвижимости с кадастровым номером 53:23:8423302:2149 :

1.	-

Описание местоположения зданий, сооружений, объектов незавершенного строительства на земельном участке

1. Сведения о характерных точках контура объекта недвижимости с кадастровым номером : 53:23:0000000:6402 :

Система координат МСК-53, зона 2 **Зона № 2**

Обозначение характерных точек контура	Содержатся в Едином государственном реестре недвижимости			Определены в ходе выполнения комплексных кадастровых работ			Метод определения координат	Формулы, примененные для расчета средней квадратической погрешности определения координат характерных точек (Mt), м, с подставленными в такие формулы значениями и итоговые (вычисленные) значения Mt, м
	Координаты, м		Радиус, м	Координаты, м		Радиус, м		
	X	Y	R	X	Y	R		
1	2	3	4	5	6	7	8	9
н752О	-	-	-	581857.07	2177734.90	-	Метод спутниковых геодезических измерений (определений)	Mt=√ Mx2+√My2 = 0,10
н804О	-	-	-	581855.93	2177740.92	-	Метод спутниковых геодезических измерений (определений)	Mt=√ Mx2+√My2 = 0,10
н807О	-	-	-	581852.29	2177740.13	-	Метод спутниковых геодезических измерений (определений)	Mt=√ Mx2+√My2 = 0,10
н756О	-	-	-	581853.42	2177734.19	-	Метод спутниковых геодезических измерений (определений)	Mt=√ Mx2+√My2 = 0,10
н754О	-	-	-	581853.59	2177734.22	-	Метод спутниковых геодезических измерений (определений)	Mt=√ Mx2+√My2 = 0,10
н752О	-	-	-	581857.07	2177734.90	-	Метод спутниковых геодезических измерений (определений)	Mt=√ Mx2+√My2 = 0,10

2. Сведения о характеристиках объекта недвижимости с кадастровым номером : 53:23:0000000:6402 :

№ п/п	Наименование характеристики	Значение характеристики
1	2	3
1.	Вид объекта недвижимости	здание
2.	Ранее присвоенный государственный учетный номер (инвентарный) здания, сооружения, объекта незавершенного строительства	-

2. Сведения о характеристиках объекта недвижимости с кадастровым номером : 53:23:0000000:6402 :

№ п/п	Наименование характеристики	Значение характеристики
1	2	3
3.	Кадастровый номер земельного участка (земельных участков), в границах которого (которых) расположены здание, сооружение, объект незавершенного строительства	53:23:8423302:393
4.	Уникальный учетный номер кадастрового квартала, в границах которого расположены здание, сооружение, объект незавершенного строительства	53:23:8423302
5.	Адрес здания, сооружения, объекта незавершенного строительства	Российская Федерация, Новгородская область, город Великий Новгород, территория Гск Искра, городской округ Великий Новгород, гараж 393
5.1.	Сведения о местоположении здания, сооружения, объекта незавершенного строительства (при отсутствии адреса) в структурированном в соответствии с федеральной информационной адресной системой виде	-
5.2.	Дополнительные сведения о местоположении	-
6.	Иные сведения	-

3. Пояснения к сведениям об объекте недвижимости с кадастровым номером 53:23:0000000:6402 :

1.	-

Описание местоположения зданий, сооружений, объектов незавершенного строительства на земельном участке

1. Сведения о характерных точках контура объекта недвижимости с кадастровым номером : 53:23:8423302:1409 :

Система координат МСК-53, зона 2 **Зона № 2**

Обозначение характерных точек контура	Содержатся в Едином государственном реестре недвижимости			Определены в ходе выполнения комплексных кадастровых работ			Метод определения координат	Формулы, примененные для расчета средней квадратической погрешности определения координат характерных точек (Mt), м, с подставленными в такие формулы значениями и итоговые (вычисленные) значения Mt, м
	Координаты, м		Радиус, м	Координаты, м		Радиус, м		
	X	Y	R	X	Y	R		
1	2	3	4	5	6	7	8	9
н759О	-	-	-	581846.77	2177732.89	-	Метод спутниковых геодезических измерений (определений)	Mt=√ Mx2+√My2 = 0,10
н811О	-	-	-	581845.62	2177738.69	-	Метод спутниковых геодезических измерений (определений)	Mt=√ Mx2+√My2 = 0,10
н813О	-	-	-	581842.40	2177738.00	-	Метод спутниковых геодезических измерений (определений)	Mt=√ Mx2+√My2 = 0,10
н762О	-	-	-	581843.48	2177732.24	-	Метод спутниковых геодезических измерений (определений)	Mt=√ Mx2+√My2 = 0,10
н760О	-	-	-	581846.51	2177732.84	-	Метод спутниковых геодезических измерений (определений)	Mt=√ Mx2+√My2 = 0,10
н759О	-	-	-	581846.77	2177732.89	-	Метод спутниковых геодезических измерений (определений)	Mt=√ Mx2+√My2 = 0,10

2. Сведения о характеристиках объекта недвижимости с кадастровым номером : 53:23:8423302:1409 :

№ п/п	Наименование характеристики	Значение характеристики
1	2	3
1.	Вид объекта недвижимости	здание
2.	Ранее присвоенный государственный учетный номер (инвентарный) здания, сооружения, объекта незавершенного строительства	-

2. Сведения о характеристиках объекта недвижимости
с кадастровым номером : 53:23:8423302:1409 :

№ п/п	Наименование характеристики	Значение характеристики
1	2	3
3.	Кадастровый номер земельного участка (земельных участков), в границах которого (которых) расположены здание, сооружение, объект незавершенного строительства	53:23:8423302:396
4.	Уникальный учетный номер кадастрового квартала, в границах которого расположены здание, сооружение, объект незавершенного строительства	53:23:8423302
5.	Адрес здания, сооружения, объекта незавершенного строительства	Российская Федерация, Новгородская область, город Великий Новгород, территория Гск Искра, городской округ Великий Новгород, гараж 396
5.1.	Сведения о местоположении здания, сооружения, объекта незавершенного строительства (при отсутствии адреса) в структурированном в соответствии с федеральной информационной адресной системой виде	-
5.2.	Дополнительные сведения о местоположении	-
6.	Иные сведения	-

3. Пояснения к сведениям об объекте недвижимости с кадастровым номером 53:23:8423302:1409 :

1.	-

Описание местоположения зданий, сооружений, объектов незавершенного строительства на земельном участке

1. Сведения о характерных точках контура объекта недвижимости с кадастровым номером : 53:23:8423302:1499 :

Система координат МСК-53, зона 2 **Зона № 2**

Обозначение характерных точек контура	Содержатся в Едином государственном реестре недвижимости			Определены в ходе выполнения комплексных кадастровых работ			Метод определения координат	Формулы, примененные для расчета средней квадратической погрешности определения координат характерных точек (Mt), м, с подставленными в такие формулы значениями и итоговые (вычисленные) значения Mt, м
	Координаты, м		Радиус, м	Координаты, м		Радиус, м		
	X	Y	R	X	Y	R		
1	2	3	4	5	6	7	8	9
н762О	-	-	-	581843.48	2177732.24	-	Метод спутниковых геодезических измерений (определений)	Mt=√ Mx2+√My2 = 0,10
н813О	-	-	-	581842.40	2177738.00	-	Метод спутниковых геодезических измерений (определений)	Mt=√ Mx2+√My2 = 0,10
н815О	-	-	-	581839.02	2177737.27	-	Метод спутниковых геодезических измерений (определений)	Mt=√ Mx2+√My2 = 0,10
н765О	-	-	-	581840.09	2177731.58	-	Метод спутниковых геодезических измерений (определений)	Mt=√ Mx2+√My2 = 0,10
н763О	-	-	-	581842.96	2177732.14	-	Метод спутниковых геодезических измерений (определений)	Mt=√ Mx2+√My2 = 0,10
н762О	-	-	-	581843.48	2177732.24	-	Метод спутниковых геодезических измерений (определений)	Mt=√ Mx2+√My2 = 0,10

2. Сведения о характеристиках объекта недвижимости с кадастровым номером : 53:23:8423302:1499 :

№ п/п	Наименование характеристики	Значение характеристики
1	2	3
1.	Вид объекта недвижимости	здание
2.	Ранее присвоенный государственный учетный номер (инвентарный) здания, сооружения, объекта незавершенного строительства	-

2. Сведения о характеристиках объекта недвижимости
с кадастровым номером : 53:23:8423302:1499 :

№ п/п	Наименование характеристики	Значение характеристики
1	2	3
3.	Кадастровый номер земельного участка (земельных участков), в границах которого (которых) расположены здание, сооружение, объект незавершенного строительства	53:23:8423302:397
4.	Уникальный учетный номер кадастрового квартала, в границах которого расположены здание, сооружение, объект незавершенного строительства	53:23:8423302
5.	Адрес здания, сооружения, объекта незавершенного строительства	Российская Федерация, Новгородская область, город Великий Новгород, территория Гск Искра, городской округ Великий Новгород, гараж 397
5.1.	Сведения о местоположении здания, сооружения, объекта незавершенного строительства (при отсутствии адреса) в структурированном в соответствии с федеральной информационной адресной системой виде	-
5.2.	Дополнительные сведения о местоположении	-
6.	Иные сведения	-

3. Пояснения к сведениям об объекте недвижимости с кадастровым номером 53:23:8423302:1499 :

1.	-

Описание местоположения зданий, сооружений, объектов незавершенного строительства на земельном участке

1. Сведения о характерных точках контура объекта недвижимости с кадастровым номером : 53:23:8423302:1615 :

Система координат МСК-53, зона 2 **Зона № 2**

Обозначение характерных точек контура	Содержатся в Едином государственном реестре недвижимости			Определены в ходе выполнения комплексных кадастровых работ			Метод определения координат	Формулы, примененные для расчета средней квадратической погрешности определения координат характерных точек (Mt), м, с подставленными в такие формулы значениями и итоговые (вычисленные) значения Mt, м
	Координаты, м		Радиус, м	Координаты, м		Радиус, м		
	X	Y	R	X	Y	R		
1	2	3	4	5	6	7	8	9
н765О	-	-	-	581840.09	2177731.58	-	Метод спутниковых геодезических измерений (определений)	Mt=√ Mx2+√My2 = 0,10
н815О	-	-	-	581839.02	2177737.27	-	Метод спутниковых геодезических измерений (определений)	Mt=√ Mx2+√My2 = 0,10
н816О	-	-	-	581835.36	2177736.60	-	Метод спутниковых геодезических измерений (определений)	Mt=√ Mx2+√My2 = 0,10
35	-	-	-	581836.44	2177730.86	-	Метод спутниковых геодезических измерений (определений)	Mt=√ Mx2+√My2 = 0,10
н766О	-	-	-	581839.49	2177731.46	-	Метод спутниковых геодезических измерений (определений)	Mt=√ Mx2+√My2 = 0,10
н765О	-	-	-	581840.09	2177731.58	-	Метод спутниковых геодезических измерений (определений)	Mt=√ Mx2+√My2 = 0,10

2. Сведения о характеристиках объекта недвижимости с кадастровым номером : 53:23:8423302:1615 :

№ п/п	Наименование характеристики	Значение характеристики
1	2	3
1.	Вид объекта недвижимости	здание
2.	Ранее присвоенный государственный учетный номер (инвентарный) здания, сооружения, объекта незавершенного строительства	-

2. Сведения о характеристиках объекта недвижимости
с кадастровым номером : 53:23:8423302:1615 :

№ п/п	Наименование характеристики	Значение характеристики
1	2	3
3.	Кадастровый номер земельного участка (земельных участков), в границах которого (которых) расположены здание, сооружение, объект незавершенного строительства	53:23:8423302:398
4.	Уникальный учетный номер кадастрового квартала, в границах которого расположены здание, сооружение, объект незавершенного строительства	53:23:8423302
5.	Адрес здания, сооружения, объекта незавершенного строительства	Российская Федерация, Новгородская область, город Великий Новгород, территория Гск Искра, городской округ Великий Новгород, гараж 398
5.1.	Сведения о местоположении здания, сооружения, объекта незавершенного строительства (при отсутствии адреса) в структурированном в соответствии с федеральной информационной адресной системой виде	-
5.2.	Дополнительные сведения о местоположении	-
6.	Иные сведения	-

3. Пояснения к сведениям об объекте недвижимости с кадастровым номером 53:23:8423302:1615 :

1.	-

Описание местоположения зданий, сооружений, объектов незавершенного строительства на земельном участке

1. Сведения о характерных точках контура объекта недвижимости с кадастровым номером : 53:23:8423302:1612 :

Система координат МСК-53, зона 2 **Зона № 2**

Обозначение характерных точек контура	Содержатся в Едином государственном реестре недвижимости			Определены в ходе выполнения комплексных кадастровых работ			Метод определения координат	Формулы, примененные для расчета средней квадратической погрешности определения координат характерных точек (Mt), м, с подставленными в такие формулы значениями и итоговые (вычисленные) значения Mt, м
	Координаты, м		Радиус, м	Координаты, м		Радиус, м		
	X	Y	R	X	Y	R		
1	2	3	4	5	6	7	8	9
н769О	-	-	-	581832.92	2177730.18	-	Метод спутниковых геодезических измерений (определений)	Mt=√ Mx2+√My2 = 0,10
н817О	-	-	-	581831.83	2177735.98	-	Метод спутниковых геодезических измерений (определений)	Mt=√ Mx2+√My2 = 0,10
н818О	-	-	-	581828.14	2177735.33	-	Метод спутниковых геодезических измерений (определений)	Mt=√ Mx2+√My2 = 0,10
н772О	-	-	-	581829.24	2177729.46	-	Метод спутниковых геодезических измерений (определений)	Mt=√ Mx2+√My2 = 0,10
н770О	-	-	-	581832.27	2177730.05	-	Метод спутниковых геодезических измерений (определений)	Mt=√ Mx2+√My2 = 0,10
н769О	-	-	-	581832.92	2177730.18	-	Метод спутниковых геодезических измерений (определений)	Mt=√ Mx2+√My2 = 0,10

2. Сведения о характеристиках объекта недвижимости с кадастровым номером : 53:23:8423302:1612 :

№ п/п	Наименование характеристики	Значение характеристики
1	2	3
1.	Вид объекта недвижимости	здание
2.	Ранее присвоенный государственный учетный номер (инвентарный) здания, сооружения, объекта незавершенного строительства	-

2. Сведения о характеристиках объекта недвижимости
с кадастровым номером : 53:23:8423302:1612 :

№ п/п	Наименование характеристики	Значение характеристики
1	2	3
3.	Кадастровый номер земельного участка (земельных участков), в границах которого (которых) расположены здание, сооружение, объект незавершенного строительства	53:23:8423302:400
4.	Уникальный учетный номер кадастрового квартала, в границах которого расположены здание, сооружение, объект незавершенного строительства	53:23:8423302
5.	Адрес здания, сооружения, объекта незавершенного строительства	Российская Федерация, Новгородская область, город Великий Новгород, территория Гск Искра, городской округ Великий Новгород, гараж 400
5.1.	Сведения о местоположении здания, сооружения, объекта незавершенного строительства (при отсутствии адреса) в структурированном в соответствии с федеральной информационной адресной системой виде	-
5.2.	Дополнительные сведения о местоположении	-
6.	Иные сведения	-

3. Пояснения к сведениям об объекте недвижимости с кадастровым номером 53:23:8423302:1612 :

1.	-

Описание местоположения зданий, сооружений, объектов незавершенного строительства на земельном участке

1. Сведения о характерных точках контура объекта недвижимости с кадастровым номером : 53:23:8423302:2358 :

Система координат МСК-53, зона 2 **Зона № 2**

Обозначение характерных точек контура	Содержатся в Едином государственном реестре недвижимости			Определены в ходе выполнения комплексных кадастровых работ			Метод определения координат	Формулы, примененные для расчета средней квадратической погрешности определения координат характерных точек (Mt), м, с подставленными в такие формулы значениями и итоговые (вычисленные) значения Mt, м
	Координаты, м		Радиус, м	Координаты, м		Радиус, м		
	X	Y	R	X	Y	R		
1	2	3	4	5	6	7	8	9
н772О	-	-	-	581829.24	2177729.46	-	Метод спутниковых геодезических измерений (определений)	Mt=√ Mx2+√My2 = 0,10
н818О	-	-	-	581828.14	2177735.33	-	Метод спутниковых геодезических измерений (определений)	Mt=√ Mx2+√My2 = 0,10
н819О	-	-	-	581824.51	2177734.70	-	Метод спутниковых геодезических измерений (определений)	Mt=√ Mx2+√My2 = 0,10
н775О	-	-	-	581825.62	2177728.75	-	Метод спутниковых геодезических измерений (определений)	Mt=√ Mx2+√My2 = 0,10
н773О	-	-	-	581828.75	2177729.36	-	Метод спутниковых геодезических измерений (определений)	Mt=√ Mx2+√My2 = 0,10
н772О	-	-	-	581829.24	2177729.46	-	Метод спутниковых геодезических измерений (определений)	Mt=√ Mx2+√My2 = 0,10

2. Сведения о характеристиках объекта недвижимости с кадастровым номером : 53:23:8423302:2358 :

№ п/п	Наименование характеристики	Значение характеристики
1	2	3
1.	Вид объекта недвижимости	здание
2.	Ранее присвоенный государственный учетный номер (инвентарный) здания, сооружения, объекта незавершенного строительства	-

2. Сведения о характеристиках объекта недвижимости
с кадастровым номером : 53:23:8423302:2358 :

№ п/п	Наименование характеристики	Значение характеристики
1	2	3
3.	Кадастровый номер земельного участка (земельных участков), в границах которого (которых) расположены здание, сооружение, объект незавершенного строительства	53:23:8423302:401
4.	Уникальный учетный номер кадастрового квартала, в границах которого расположены здание, сооружение, объект незавершенного строительства	53:23:8423302
5.	Адрес здания, сооружения, объекта незавершенного строительства	Российская Федерация, Новгородская область, город Великий Новгород, территория Гск Искра, городской округ Великий Новгород, гараж 401
5.1.	Сведения о местоположении здания, сооружения, объекта незавершенного строительства (при отсутствии адреса) в структурированном в соответствии с федеральной информационной адресной системой виде	-
5.2.	Дополнительные сведения о местоположении	-
6.	Иные сведения	-

3. Пояснения к сведениям об объекте недвижимости с кадастровым номером 53:23:8423302:2358 :

1.	-

Описание местоположения зданий, сооружений, объектов незавершенного строительства на земельном участке

1. Сведения о характерных точках контура объекта недвижимости с кадастровым номером : 53:23:8423302:2046 :

Система координат МСК-53, зона 2 **Зона № 2**

Обозначение характерных точек контура	Содержатся в Едином государственном реестре недвижимости			Определены в ходе выполнения комплексных кадастровых работ			Метод определения координат	Формулы, примененные для расчета средней квадратической погрешности определения координат характерных точек (Mt), м, с подставленными в такие формулы значениями и итоговые (вычисленные) значения Mt, м
	Координаты, м		Радиус, м	Координаты, м		Радиус, м		
	X	Y	R	X	Y	R		
1	2	3	4	5	6	7	8	9
н775О	-	-	-	581825.62	2177728.75	-	Метод спутниковых геодезических измерений (определений)	Mt=√ Mx2+√My2 = 0,10
н819О	-	-	-	581824.51	2177734.70	-	Метод спутниковых геодезических измерений (определений)	Mt=√ Mx2+√My2 = 0,10
н820О	-	-	-	581820.99	2177734.08	-	Метод спутниковых геодезических измерений (определений)	Mt=√ Mx2+√My2 = 0,10
н778О	-	-	-	581822.10	2177728.06	-	Метод спутниковых геодезических измерений (определений)	Mt=√ Mx2+√My2 = 0,10
н776О	-	-	-	581825.37	2177728.70	-	Метод спутниковых геодезических измерений (определений)	Mt=√ Mx2+√My2 = 0,10
н775О	-	-	-	581825.62	2177728.75	-	Метод спутниковых геодезических измерений (определений)	Mt=√ Mx2+√My2 = 0,10

2. Сведения о характеристиках объекта недвижимости с кадастровым номером : 53:23:8423302:2046 :

№ п/п	Наименование характеристики	Значение характеристики
1	2	3
1.	Вид объекта недвижимости	здание
2.	Ранее присвоенный государственный учетный номер (инвентарный) здания, сооружения, объекта незавершенного строительства	-

2. Сведения о характеристиках объекта недвижимости с кадастровым номером : 53:23:8423302:2046 :

№ п/п	Наименование характеристики	Значение характеристики
1	2	3
3.	Кадастровый номер земельного участка (земельных участков), в границах которого (которых) расположены здание, сооружение, объект незавершенного строительства	53:23:8423302:402
4.	Уникальный учетный номер кадастрового квартала, в границах которого расположены здание, сооружение, объект незавершенного строительства	53:23:8423302
5.	Адрес здания, сооружения, объекта незавершенного строительства	Российская Федерация, Новгородская область, город Великий Новгород, территория Гск Искра, городской округ Великий Новгород, гараж 402
5.1.	Сведения о местоположении здания, сооружения, объекта незавершенного строительства (при отсутствии адреса) в структурированном в соответствии с федеральной информационной адресной системой виде	-
5.2.	Дополнительные сведения о местоположении	-
6.	Иные сведения	-

3. Пояснения к сведениям об объекте недвижимости с кадастровым номером 53:23:8423302:2046 :

1.	-

Описание местоположения зданий, сооружений, объектов незавершенного строительства на земельном участке

1. Сведения о характерных точках контура объекта недвижимости с кадастровым номером : 53:23:8423302:1611 :

Система координат МСК-53, зона 2 **Зона № 2**

Обозначение характерных точек контура	Содержатся в Едином государственном реестре недвижимости			Определены в ходе выполнения комплексных кадастровых работ			Метод определения координат	Формулы, примененные для расчета средней квадратической погрешности определения координат характерных точек (Mt), м, с подставленными в такие формулы значениями и итоговые (вычисленные) значения Mt, м
	Координаты, м		Радиус, м	Координаты, м		Радиус, м		
	X	Y	R	X	Y	R		
1	2	3	4	5	6	7	8	9
н778О	-	-	-	581822.10	2177728.06	-	Метод спутниковых геодезических измерений (определений)	Mt=√ Mx2+√My2 = 0,10
н820О	-	-	-	581820.99	2177734.08	-	Метод спутниковых геодезических измерений (определений)	Mt=√ Mx2+√My2 = 0,10
н821О	-	-	-	581817.54	2177733.48	-	Метод спутниковых геодезических измерений (определений)	Mt=√ Mx2+√My2 = 0,10
н780О	-	-	-	581818.73	2177727.40	-	Метод спутниковых геодезических измерений (определений)	Mt=√ Mx2+√My2 = 0,10
н778О	-	-	-	581822.10	2177728.06	-	Метод спутниковых геодезических измерений (определений)	Mt=√ Mx2+√My2 = 0,10

2. Сведения о характеристиках объекта недвижимости с кадастровым номером : 53:23:8423302:1611 :

№ п/п	Наименование характеристики	Значение характеристики
1	2	3
1.	Вид объекта недвижимости	здание
2.	Ранее присвоенный государственный учетный номер (инвентарный) здания, сооружения, объекта незавершенного строительства	-
3.	Кадастровый номер земельного участка (земельных участков), в границах которого (которых) расположены здание, сооружение, объект незавершенного строительства	53:23:8423302:403

2. Сведения о характеристиках объекта недвижимости с кадастровым номером : 53:23:8423302:1611 :

№ п/п	Наименование характеристики	Значение характеристики
1	2	3
4.	Уникальный учетный номер кадастрового квартала, в границах которого расположены здание, сооружение, объект незавершенного строительства	53:23:8423302
5.	Адрес здания, сооружения, объекта незавершенного строительства	Российская Федерация, Новгородская область, город Великий Новгород, территория Гск Искра, городской округ Великий Новгород, гараж 403
5.1.	Сведения о местоположении здания, сооружения, объекта незавершенного строительства (при отсутствии адреса) в структурированном в соответствии с федеральной информационной адресной системой виде	-
5.2.	Дополнительные сведения о местоположении	-
6.	Иные сведения	-

3. Пояснения к сведениям об объекте недвижимости с кадастровым номером 53:23:8423302:1611 :

1.	-

Описание местоположения зданий, сооружений, объектов незавершенного строительства на земельном участке

1. Сведения о характерных точках контура объекта недвижимости с кадастровым номером : 53:23:8423302:2048 :

Система координат МСК-53, зона 2 **Зона № 2**

Обозначение характерных точек контура	Содержатся в Едином государственном реестре недвижимости			Определены в ходе выполнения комплексных кадастровых работ			Метод определения координат	Формулы, примененные для расчета средней квадратической погрешности определения координат характерных точек (Mt), м, с подставленными в такие формулы значениями и итоговые (вычисленные) значения Mt, м
	Координаты, м		Радиус, м	Координаты, м		Радиус, м		
	X	Y	R	X	Y	R		
1	2	3	4	5	6	7	8	9
н780О	-	-	-	581818.73	2177727.40	-	Метод спутниковых геодезических измерений (определений)	Mt=√ Mx2+√My2 = 0,10
н821О	-	-	-	581817.54	2177733.48	-	Метод спутниковых геодезических измерений (определений)	Mt=√ Mx2+√My2 = 0,10
н822О	-	-	-	581813.68	2177732.81	-	Метод спутниковых геодезических измерений (определений)	Mt=√ Mx2+√My2 = 0,10
н785О	-	-	-	581814.79	2177726.63	-	Метод спутниковых геодезических измерений (определений)	Mt=√ Mx2+√My2 = 0,10
н783О	-	-	-	581815.02	2177726.68	-	Метод спутниковых геодезических измерений (определений)	Mt=√ Mx2+√My2 = 0,10
н781О	-	-	-	581818.60	2177727.38	-	Метод спутниковых геодезических измерений (определений)	Mt=√ Mx2+√My2 = 0,10
н780О	-	-	-	581818.73	2177727.40	-	Метод спутниковых геодезических измерений (определений)	Mt=√ Mx2+√My2 = 0,10

2. Сведения о характеристиках объекта недвижимости с кадастровым номером : 53:23:8423302:2048 :

№ п/п	Наименование характеристики	Значение характеристики
1	2	3
1.	Вид объекта недвижимости	здание
2.	Ранее присвоенный государственный учетный номер (инвентарный) здания, сооружения, объекта незавершенного строительства	-
3.	Кадастровый номер земельного участка (земельных участков), в границах которого (которых) расположены здание, сооружение, объект незавершенного строительства	53:23:8423302:404
4.	Уникальный учетный номер кадастрового квартала, в границах которого расположены здание, сооружение, объект незавершенного строительства	53:23:8423302
5.	Адрес здания, сооружения, объекта незавершенного строительства	Российская Федерация, Новгородская область, город Великий Новгород, территория Гск Искра, городской округ Великий Новгород, гараж 404
5.1.	Сведения о местоположении здания, сооружения, объекта незавершенного строительства (при отсутствии адреса) в структурированном в соответствии с федеральной информационной адресной системой виде	-
5.2.	Дополнительные сведения о местоположении	-
6.	Иные сведения	-

3. Пояснения к сведениям об объекте недвижимости с кадастровым номером 53:23:8423302:2048 :

1.	-

Описание местоположения зданий, сооружений, объектов незавершенного строительства на земельном участке

1. Сведения о характерных точках контура объекта недвижимости с кадастровым номером : 53:23:0000000:5946 :

Система координат МСК-53, зона 2 **Зона № 2**

Обозначение характерных точек контура	Содержатся в Едином государственном реестре недвижимости			Определены в ходе выполнения комплексных кадастровых работ			Метод определения координат	Формулы, примененные для расчета средней квадратической погрешности определения координат характерных точек (Mt), м, с подставленными в такие формулы значениями и итоговые (вычисленные) значения Mt, м
	Координаты, м		Радиус, м	Координаты, м		Радиус, м		
	X	Y	R	X	Y	R		
1	2	3	4	5	6	7	8	9
н785О	-	-	-	581814.79	2177726.63	-	Метод спутниковых геодезических измерений (определений)	Mt=√ Mx2+√My2 = 0,10
н822О	-	-	-	581813.68	2177732.81	-	Метод спутниковых геодезических измерений (определений)	Mt=√ Mx2+√My2 = 0,10
н825О	-	-	-	581810.32	2177732.22	-	Метод спутниковых геодезических измерений (определений)	Mt=√ Mx2+√My2 = 0,10
н786О	-	-	-	581811.47	2177725.98	-	Метод спутниковых геодезических измерений (определений)	Mt=√ Mx2+√My2 = 0,10
н785О	-	-	-	581814.79	2177726.63	-	Метод спутниковых геодезических измерений (определений)	Mt=√ Mx2+√My2 = 0,10

2. Сведения о характеристиках объекта недвижимости с кадастровым номером : 53:23:0000000:5946 :

№ п/п	Наименование характеристики	Значение характеристики
1	2	3
1.	Вид объекта недвижимости	здание
2.	Ранее присвоенный государственный учетный номер (инвентарный) здания, сооружения, объекта незавершенного строительства	-
3.	Кадастровый номер земельного участка (земельных участков), в границах которого (которых) расположены здание, сооружение, объект незавершенного строительства	53:23:8423302:405

2. Сведения о характеристиках объекта недвижимости с кадастровым номером : 53:23:0000000:5946 :

№ п/п	Наименование характеристики	Значение характеристики
1	2	3
4.	Уникальный учетный номер кадастрового квартала, в границах которого расположены здание, сооружение, объект незавершенного строительства	53:23:8423302
5.	Адрес здания, сооружения, объекта незавершенного строительства	Российская Федерация, Новгородская область, город Великий Новгород, территория Гск Искра, городской округ Великий Новгород, гараж 405
5.1.	Сведения о местоположении здания, сооружения, объекта незавершенного строительства (при отсутствии адреса) в структурированном в соответствии с федеральной информационной адресной системой виде	-
5.2.	Дополнительные сведения о местоположении	-
6.	Иные сведения	-

3. Пояснения к сведениям об объекте недвижимости с кадастровым номером 53:23:0000000:5946 :

1.	-

Описание местоположения зданий, сооружений, объектов незавершенного строительства на земельном участке

1. Сведения о характерных точках контура объекта недвижимости с кадастровым номером : 53:23:0000000:7931 :

Система координат МСК-53, зона 2 **Зона № 2**

Обозначение характерных точек контура	Содержатся в Едином государственном реестре недвижимости			Определены в ходе выполнения комплексных кадастровых работ			Метод определения координат	Формулы, примененные для расчета средней квадратической погрешности определения координат характерных точек (Mt), м, с подставленными в такие формулы значениями и итоговые (вычисленные) значения Mt, м
	Координаты, м		Радиус, м	Координаты, м		Радиус, м		
	X	Y	R	X	Y	R		
1	2	3	4	5	6	7	8	9
н786О	-	-	-	581811.47	2177725.98	-	Метод спутниковых геодезических измерений (определений)	Mt=√ Mx2+√My2 = 0,10
н825О	-	-	-	581810.32	2177732.22	-	Метод спутниковых геодезических измерений (определений)	Mt=√ Mx2+√My2 = 0,10
н826О	-	-	-	581806.67	2177731.58	-	Метод спутниковых геодезических измерений (определений)	Mt=√ Mx2+√My2 = 0,10
н788О	-	-	-	581807.76	2177725.26	-	Метод спутниковых геодезических измерений (определений)	Mt=√ Mx2+√My2 = 0,10
н786О	-	-	-	581811.47	2177725.98	-	Метод спутниковых геодезических измерений (определений)	Mt=√ Mx2+√My2 = 0,10

2. Сведения о характеристиках объекта недвижимости с кадастровым номером : 53:23:0000000:7931 :

№ п/п	Наименование характеристики	Значение характеристики
1	2	3
1.	Вид объекта недвижимости	здание
2.	Ранее присвоенный государственный учетный номер (инвентарный) здания, сооружения, объекта незавершенного строительства	-
3.	Кадастровый номер земельного участка (земельных участков), в границах которого (которых) расположены здание, сооружение, объект незавершенного строительства	53:23:8423302:406

2. Сведения о характеристиках объекта недвижимости с кадастровым номером : 53:23:0000000:7931 :

№ п/п	Наименование характеристики	Значение характеристики
1	2	3
4.	Уникальный учетный номер кадастрового квартала, в границах которого расположены здание, сооружение, объект незавершенного строительства	53:23:8423302
5.	Адрес здания, сооружения, объекта незавершенного строительства	Российская Федерация, Новгородская область, город Великий Новгород, территория Гск Искра, городской округ Великий Новгород, гараж 406
5.1.	Сведения о местоположении здания, сооружения, объекта незавершенного строительства (при отсутствии адреса) в структурированном в соответствии с федеральной информационной адресной системой виде	-
5.2.	Дополнительные сведения о местоположении	-
6.	Иные сведения	-

3. Пояснения к сведениям об объекте недвижимости с кадастровым номером 53:23:0000000:7931 :

1.	-

Описание местоположения зданий, сооружений, объектов незавершенного строительства на земельном участке

1. Сведения о характерных точках контура объекта недвижимости с кадастровым номером : 53:23:8423302:1819 :

Система координат МСК-53, зона 2 **Зона № 2**

Обозначение характерных точек контура	Содержатся в Едином государственном реестре недвижимости			Определены в ходе выполнения комплексных кадастровых работ			Метод определения координат	Формулы, примененные для расчета средней квадратической погрешности определения координат характерных точек (Mt), м, с подставленными в такие формулы значениями и итоговые (вычисленные) значения Mt, м
	Координаты, м		Радиус, м	Координаты, м		Радиус, м		
	X	Y	R	X	Y	R		
1	2	3	4	5	6	7	8	9
н788О	-	-	-	581807.76	2177725.26	-	Метод спутниковых геодезических измерений (определений)	Mt=√ Mx2+√My2 = 0,10
н826О	-	-	-	581806.67	2177731.58	-	Метод спутниковых геодезических измерений (определений)	Mt=√ Mx2+√My2 = 0,10
н827О	-	-	-	581802.98	2177730.94	-	Метод спутниковых геодезических измерений (определений)	Mt=√ Mx2+√My2 = 0,10
н790О	-	-	-	581803.97	2177724.52	-	Метод спутниковых геодезических измерений (определений)	Mt=√ Mx2+√My2 = 0,10
н788О	-	-	-	581807.76	2177725.26	-	Метод спутниковых геодезических измерений (определений)	Mt=√ Mx2+√My2 = 0,10

2. Сведения о характеристиках объекта недвижимости с кадастровым номером : 53:23:8423302:1819 :

№ п/п	Наименование характеристики	Значение характеристики
1	2	3
1.	Вид объекта недвижимости	здание
2.	Ранее присвоенный государственный учетный номер (инвентарный) здания, сооружения, объекта незавершенного строительства	-
3.	Кадастровый номер земельного участка (земельных участков), в границах которого (которых) расположены здание, сооружение, объект незавершенного строительства	53:23:8423302:407

2. Сведения о характеристиках объекта недвижимости с кадастровым номером : 53:23:8423302:1819 :

№ п/п	Наименование характеристики	Значение характеристики
1	2	3
4.	Уникальный учетный номер кадастрового квартала, в границах которого расположены здание, сооружение, объект незавершенного строительства	53:23:8423302
5.	Адрес здания, сооружения, объекта незавершенного строительства	Российская Федерация, Новгородская область, город Великий Новгород, территория Гск Искра, городской округ Великий Новгород, гараж 407
5.1.	Сведения о местоположении здания, сооружения, объекта незавершенного строительства (при отсутствии адреса) в структурированном в соответствии с федеральной информационной адресной системой виде	-
5.2.	Дополнительные сведения о местоположении	-
6.	Иные сведения	-

3. Пояснения к сведениям об объекте недвижимости с кадастровым номером 53:23:8423302:1819 :

1.	-

Описание местоположения зданий, сооружений, объектов незавершенного строительства на земельном участке

1. Сведения о характерных точках контура объекта недвижимости с кадастровым номером : 53:23:0000000:7128 :

Система координат МСК-53, зона 2 **Зона № 2**

Обозначение характерных точек контура	Содержатся в Едином государственном реестре недвижимости			Определены в ходе выполнения комплексных кадастровых работ			Метод определения координат	Формулы, примененные для расчета средней квадратической погрешности определения координат характерных точек (Mt), м, с подставленными в такие формулы значениями и итоговые (вычисленные) значения Mt, м
	Координаты, м		Радиус, м	Координаты, м		Радиус, м		
	X	Y	R	X	Y	R		
1	2	3	4	5	6	7	8	9
н832О	-	-	-	581885.13	2177756.93	-	Метод спутниковых геодезических измерений (определений)	Mt=√ Mx2+√My2 = 0,10
н831О	-	-	-	581883.91	2177763.02	-	Метод спутниковых геодезических измерений (определений)	Mt=√ Mx2+√My2 = 0,10
н834О	-	-	-	581880.02	2177762.23	-	Метод спутниковых геодезических измерений (определений)	Mt=√ Mx2+√My2 = 0,10
н835О	-	-	-	581881.29	2177756.19	-	Метод спутниковых геодезических измерений (определений)	Mt=√ Mx2+√My2 = 0,10
н832О	-	-	-	581885.13	2177756.93	-	Метод спутниковых геодезических измерений (определений)	Mt=√ Mx2+√My2 = 0,10

2. Сведения о характеристиках объекта недвижимости с кадастровым номером : 53:23:0000000:7128 :

№ п/п	Наименование характеристики	Значение характеристики
1	2	3
1.	Вид объекта недвижимости	здание
2.	Ранее присвоенный государственный учетный номер (инвентарный) здания, сооружения, объекта незавершенного строительства	-
3.	Кадастровый номер земельного участка (земельных участков), в границах которого (которых) расположены здание, сооружение, объект незавершенного строительства	53:23:8423302:409

2. Сведения о характеристиках объекта недвижимости с кадастровым номером : 53:23:0000000:7128 :

№ п/п	Наименование характеристики	Значение характеристики
1	2	3
4.	Уникальный учетный номер кадастрового квартала, в границах которого расположены здание, сооружение, объект незавершенного строительства	53:23:8423302
5.	Адрес здания, сооружения, объекта незавершенного строительства	Российская Федерация, Новгородская область, город Великий Новгород, территория Гск Искра, городской округ Великий Новгород, гараж 409
5.1.	Сведения о местоположении здания, сооружения, объекта незавершенного строительства (при отсутствии адреса) в структурированном в соответствии с федеральной информационной адресной системой виде	-
5.2.	Дополнительные сведения о местоположении	-
6.	Иные сведения	-

3. Пояснения к сведениям об объекте недвижимости с кадастровым номером 53:23:0000000:7128 :

1.	-

Описание местоположения зданий, сооружений, объектов незавершенного строительства на земельном участке

1. Сведения о характерных точках контура объекта недвижимости с кадастровым номером : 53:23:8423302:2090 :

Система координат МСК-53, зона 2 **Зона № 2**

Обозначение характерных точек контура	Содержатся в Едином государственном реестре недвижимости			Определены в ходе выполнения комплексных кадастровых работ			Метод определения координат	Формулы, примененные для расчета средней квадратической погрешности определения координат характерных точек (Mt), м, с подставленными в такие формулы значениями и итоговые (вычисленные) значения Mt, м
	Координаты, м		Радиус, м	Координаты, м		Радиус, м		
	X	Y	R	X	Y	R		
1	2	3	4	5	6	7	8	9
н837О	-	-	-	581877.89	2177755.47	-	Метод спутниковых геодезических измерений (определений)	Mt=√ Mx2+√My2 = 0,10
н836О	-	-	-	581876.66	2177761.56	-	Метод спутниковых геодезических измерений (определений)	Mt=√ Mx2+√My2 = 0,10
н838О	-	-	-	581873.26	2177760.87	-	Метод спутниковых геодезических измерений (определений)	Mt=√ Mx2+√My2 = 0,10
н839О	-	-	-	581874.52	2177754.79	-	Метод спутниковых геодезических измерений (определений)	Mt=√ Mx2+√My2 = 0,10
н837О	-	-	-	581877.89	2177755.47	-	Метод спутниковых геодезических измерений (определений)	Mt=√ Mx2+√My2 = 0,10

2. Сведения о характеристиках объекта недвижимости с кадастровым номером : 53:23:8423302:2090 :

№ п/п	Наименование характеристики	Значение характеристики
1	2	3
1.	Вид объекта недвижимости	здание
2.	Ранее присвоенный государственный учетный номер (инвентарный) здания, сооружения, объекта незавершенного строительства	-
3.	Кадастровый номер земельного участка (земельных участков), в границах которого (которых) расположены здание, сооружение, объект незавершенного строительства	53:23:8423302:2081

2. Сведения о характеристиках объекта недвижимости с кадастровым номером : 53:23:8423302:2090 :

№ п/п	Наименование характеристики	Значение характеристики
1	2	3
4.	Уникальный учетный номер кадастрового квартала, в границах которого расположены здание, сооружение, объект незавершенного строительства	53:23:8423302
5.	Адрес здания, сооружения, объекта незавершенного строительства	Российская Федерация, Новгородская область, город Великий Новгород, территория Гск Искра, городской округ Великий Новгород, гараж 411
5.1.	Сведения о местоположении здания, сооружения, объекта незавершенного строительства (при отсутствии адреса) в структурированном в соответствии с федеральной информационной адресной системой виде	-
5.2.	Дополнительные сведения о местоположении	-
6.	Иные сведения	-

3. Пояснения к сведениям об объекте недвижимости с кадастровым номером 53:23:8423302:2090 :

1.	-

Описание местоположения зданий, сооружений, объектов незавершенного строительства на земельном участке

1. Сведения о характерных точках контура объекта недвижимости с кадастровым номером : 53:23:8423302:1818 :

Система координат МСК-53, зона 2 **Зона № 2**

Обозначение характерных точек контура	Содержатся в Едином государственном реестре недвижимости			Определены в ходе выполнения комплексных кадастровых работ			Метод определения координат	Формулы, примененные для расчета средней квадратической погрешности определения координат характерных точек (Mt), м, с подставленными в такие формулы значениями и итоговые (вычисленные) значения Mt, м
	Координаты, м		Радиус, м	Координаты, м		Радиус, м		
	X	Y	R	X	Y	R		
1	2	3	4	5	6	7	8	9
н839О	-	-	-	581874.52	2177754.79	-	Метод спутниковых геодезических измерений (определений)	Mt=√ Mx2+√My2 = 0,10
н838О	-	-	-	581873.26	2177760.87	-	Метод спутниковых геодезических измерений (определений)	Mt=√ Mx2+√My2 = 0,10
н840О	-	-	-	581869.77	2177760.16	-	Метод спутниковых геодезических измерений (определений)	Mt=√ Mx2+√My2 = 0,10
н841О	-	-	-	581870.99	2177754.08	-	Метод спутниковых геодезических измерений (определений)	Mt=√ Mx2+√My2 = 0,10
н839О	-	-	-	581874.52	2177754.79	-	Метод спутниковых геодезических измерений (определений)	Mt=√ Mx2+√My2 = 0,10

2. Сведения о характеристиках объекта недвижимости с кадастровым номером : 53:23:8423302:1818 :

№ п/п	Наименование характеристики	Значение характеристики
1	2	3
1.	Вид объекта недвижимости	здание
2.	Ранее присвоенный государственный учетный номер (инвентарный) здания, сооружения, объекта незавершенного строительства	-
3.	Кадастровый номер земельного участка (земельных участков), в границах которого (которых) расположены здание, сооружение, объект незавершенного строительства	53:23:8423302:412

2. Сведения о характеристиках объекта недвижимости
с кадастровым номером : 53:23:8423302:1818 :

№ п/п	Наименование характеристики	Значение характеристики
1	2	3
4.	Уникальный учетный номер кадастрового квартала, в границах которого расположены здание, сооружение, объект незавершенного строительства	53:23:8423302
5.	Адрес здания, сооружения, объекта незавершенного строительства	Российская Федерация, Новгородская область, город Великий Новгород, территория Гск Искра, городской округ Великий Новгород, гараж 412
5.1.	Сведения о местоположении здания, сооружения, объекта незавершенного строительства (при отсутствии адреса) в структурированном в соответствии с федеральной информационной адресной системой виде	-
5.2.	Дополнительные сведения о местоположении	-
6.	Иные сведения	-

3. Пояснения к сведениям об объекте недвижимости с кадастровым номером 53:23:8423302:1818 :

1.	-

Описание местоположения зданий, сооружений, объектов незавершенного строительства на земельном участке

1. Сведения о характерных точках контура объекта недвижимости с кадастровым номером : 53:23:8423302:1514 :

Система координат МСК-53, зона 2 **Зона № 2**

Обозначение характерных точек контура	Содержатся в Едином государственном реестре недвижимости			Определены в ходе выполнения комплексных кадастровых работ			Метод определения координат	Формулы, примененные для расчета средней квадратической погрешности определения координат характерных точек (Mt), м, с подставленными в такие формулы значениями и итоговые (вычисленные) значения Mt, м
	Координаты, м		Радиус, м	Координаты, м		Радиус, м		
	X	Y	R	X	Y	R		
1	2	3	4	5	6	7	8	9
н841О	-	-	-	581870.99	2177754.08	-	Метод спутниковых геодезических измерений (определений)	Mt=√ Mx2+√My2 = 0,10
н840О	-	-	-	581869.77	2177760.16	-	Метод спутниковых геодезических измерений (определений)	Mt=√ Mx2+√My2 = 0,10
н842О	-	-	-	581866.31	2177759.47	-	Метод спутниковых геодезических измерений (определений)	Mt=√ Mx2+√My2 = 0,10
н843О	-	-	-	581867.52	2177753.39	-	Метод спутниковых геодезических измерений (определений)	Mt=√ Mx2+√My2 = 0,10
н841О	-	-	-	581870.99	2177754.08	-	Метод спутниковых геодезических измерений (определений)	Mt=√ Mx2+√My2 = 0,10

2. Сведения о характеристиках объекта недвижимости с кадастровым номером : 53:23:8423302:1514 :

№ п/п	Наименование характеристики	Значение характеристики
1	2	3
1.	Вид объекта недвижимости	здание
2.	Ранее присвоенный государственный учетный номер (инвентарный) здания, сооружения, объекта незавершенного строительства	-
3.	Кадастровый номер земельного участка (земельных участков), в границах которого (которых) расположены здание, сооружение, объект незавершенного строительства	53:23:8423302:413

2. Сведения о характеристиках объекта недвижимости с кадастровым номером : 53:23:8423302:1514 :

№ п/п	Наименование характеристики	Значение характеристики
1	2	3
4.	Уникальный учетный номер кадастрового квартала, в границах которого расположены здание, сооружение, объект незавершенного строительства	53:23:8423302
5.	Адрес здания, сооружения, объекта незавершенного строительства	Российская Федерация, Новгородская область, город Великий Новгород, территория Гск Искра, городской округ Великий Новгород, гараж 413
5.1.	Сведения о местоположении здания, сооружения, объекта незавершенного строительства (при отсутствии адреса) в структурированном в соответствии с федеральной информационной адресной системой виде	-
5.2.	Дополнительные сведения о местоположении	-
6.	Иные сведения	-

3. Пояснения к сведениям об объекте недвижимости с кадастровым номером 53:23:8423302:1514 :

1.	-

Описание местоположения зданий, сооружений, объектов незавершенного строительства на земельном участке

1. Сведения о характерных точках контура объекта недвижимости с кадастровым номером : 53:23:8423302:1896 :

Система координат МСК-53, зона 2 **Зона № 2**

Обозначение характерных точек контура	Содержатся в Едином государственном реестре недвижимости			Определены в ходе выполнения комплексных кадастровых работ			Метод определения координат	Формулы, примененные для расчета средней квадратической погрешности определения координат характерных точек (Mt), м, с подставленными в такие формулы значениями и итоговые (вычисленные) значения Mt, м
	Координаты, м		Радиус, м	Координаты, м		Радиус, м		
	X	Y	R	X	Y	R		
1	2	3	4	5	6	7	8	9
н843О	-	-	-	581867.52	2177753.39	-	Метод спутниковых геодезических измерений (определений)	Mt=√ Mx2+√My2 = 0,10
н842О	-	-	-	581866.31	2177759.47	-	Метод спутниковых геодезических измерений (определений)	Mt=√ Mx2+√My2 = 0,10
н844О	-	-	-	581862.90	2177758.78	-	Метод спутниковых геодезических измерений (определений)	Mt=√ Mx2+√My2 = 0,10
н845О	-	-	-	581864.14	2177752.70	-	Метод спутниковых геодезических измерений (определений)	Mt=√ Mx2+√My2 = 0,10
н843О	-	-	-	581867.52	2177753.39	-	Метод спутниковых геодезических измерений (определений)	Mt=√ Mx2+√My2 = 0,10

2. Сведения о характеристиках объекта недвижимости с кадастровым номером : 53:23:8423302:1896 :

№ п/п	Наименование характеристики	Значение характеристики
1	2	3
1.	Вид объекта недвижимости	здание
2.	Ранее присвоенный государственный учетный номер (инвентарный) здания, сооружения, объекта незавершенного строительства	-
3.	Кадастровый номер земельного участка (земельных участков), в границах которого (которых) расположены здание, сооружение, объект незавершенного строительства	53:23:8423302:414

2. Сведения о характеристиках объекта недвижимости с кадастровым номером : 53:23:8423302:1896 :

№ п/п	Наименование характеристики	Значение характеристики
1	2	3
4.	Уникальный учетный номер кадастрового квартала, в границах которого расположены здание, сооружение, объект незавершенного строительства	53:23:8423302
5.	Адрес здания, сооружения, объекта незавершенного строительства	Российская Федерация, Новгородская область, город Великий Новгород, территория Гск Искра, городской округ Великий Новгород, гараж 414
5.1.	Сведения о местоположении здания, сооружения, объекта незавершенного строительства (при отсутствии адреса) в структурированном в соответствии с федеральной информационной адресной системой виде	-
5.2.	Дополнительные сведения о местоположении	-
6.	Иные сведения	-

3. Пояснения к сведениям об объекте недвижимости с кадастровым номером 53:23:8423302:1896 :

1.	-

Описание местоположения зданий, сооружений, объектов незавершенного строительства на земельном участке

1. Сведения о характерных точках контура объекта недвижимости с кадастровым номером : 53:23:0000000:7018 :

Система координат МСК-53, зона 2 **Зона № 2**

Обозначение характерных точек контура	Содержатся в Едином государственном реестре недвижимости			Определены в ходе выполнения комплексных кадастровых работ			Метод определения координат	Формулы, примененные для расчета средней квадратической погрешности определения координат характерных точек (Mt), м, с подставленными в такие формулы значениями и итоговые (вычисленные) значения Mt, м
	Координаты, м		Радиус, м	Координаты, м		Радиус, м		
	X	Y	R	X	Y	R		
1	2	3	4	5	6	7	8	9
н851О	-	-	-	581853.68	2177750.57	-	Метод спутниковых геодезических измерений (определений)	Mt=√ Mx2+√My2 = 0,10
н850О	-	-	-	581852.44	2177756.67	-	Метод спутниковых геодезических измерений (определений)	Mt=√ Mx2+√My2 = 0,10
н853О	-	-	-	581849.01	2177755.97	-	Метод спутниковых геодезических измерений (определений)	Mt=√ Mx2+√My2 = 0,10
н854О	-	-	-	581850.26	2177749.87	-	Метод спутниковых геодезических измерений (определений)	Mt=√ Mx2+√My2 = 0,10
н851О	-	-	-	581853.68	2177750.57	-	Метод спутниковых геодезических измерений (определений)	Mt=√ Mx2+√My2 = 0,10

2. Сведения о характеристиках объекта недвижимости с кадастровым номером : 53:23:0000000:7018 :

№ п/п	Наименование характеристики	Значение характеристики
1	2	3
1.	Вид объекта недвижимости	здание
2.	Ранее присвоенный государственный учетный номер (инвентарный) здания, сооружения, объекта незавершенного строительства	-
3.	Кадастровый номер земельного участка (земельных участков), в границах которого (которых) расположены здание, сооружение, объект незавершенного строительства	53:23:8423302:418

2. Сведения о характеристиках объекта недвижимости с кадастровым номером : 53:23:0000000:7018 :

№ п/п	Наименование характеристики	Значение характеристики
1	2	3
4.	Уникальный учетный номер кадастрового квартала, в границах которого расположены здание, сооружение, объект незавершенного строительства	53:23:8423302
5.	Адрес здания, сооружения, объекта незавершенного строительства	Российская Федерация, Новгородская область, город Великий Новгород, территория Гск Искра, городской округ Великий Новгород, гараж 418
5.1.	Сведения о местоположении здания, сооружения, объекта незавершенного строительства (при отсутствии адреса) в структурированном в соответствии с федеральной информационной адресной системой виде	-
5.2.	Дополнительные сведения о местоположении	-
6.	Иные сведения	-

3. Пояснения к сведениям об объекте недвижимости с кадастровым номером 53:23:0000000:7018 :

1.	-

Описание местоположения зданий, сооружений, объектов незавершенного строительства на земельном участке

1. Сведения о характерных точках контура объекта недвижимости с кадастровым номером : 53:23:8423302:2318 :

Система координат МСК-53, зона 2 **Зона № 2**

Обозначение характерных точек контура	Содержатся в Едином государственном реестре недвижимости			Определены в ходе выполнения комплексных кадастровых работ			Метод определения координат	Формулы, примененные для расчета средней квадратической погрешности определения координат характерных точек (Mt), м, с подставленными в такие формулы значениями и итоговые (вычисленные) значения Mt, м
	Координаты, м		Радиус, м	Координаты, м		Радиус, м		
	X	Y	R	X	Y	R		
1	2	3	4	5	6	7	8	9
н854О	-	-	-	581850.26	2177749.87	-	Метод спутниковых геодезических измерений (определений)	Mt=√ Mx2+√My2 = 0,10
н853О	-	-	-	581849.01	2177755.97	-	Метод спутниковых геодезических измерений (определений)	Mt=√ Mx2+√My2 = 0,10
н856О	-	-	-	581845.61	2177755.29	-	Метод спутниковых геодезических измерений (определений)	Mt=√ Mx2+√My2 = 0,10
н857О	-	-	-	581846.82	2177749.17	-	Метод спутниковых геодезических измерений (определений)	Mt=√ Mx2+√My2 = 0,10
н854О	-	-	-	581850.26	2177749.87	-	Метод спутниковых геодезических измерений (определений)	Mt=√ Mx2+√My2 = 0,10

2. Сведения о характеристиках объекта недвижимости с кадастровым номером : 53:23:8423302:2318 :

№ п/п	Наименование характеристики	Значение характеристики
1	2	3
1.	Вид объекта недвижимости	здание
2.	Ранее присвоенный государственный учетный номер (инвентарный) здания, сооружения, объекта незавершенного строительства	-
3.	Кадастровый номер земельного участка (земельных участков), в границах которого (которых) расположены здание, сооружение, объект незавершенного строительства	53:23:8423302:419

2. Сведения о характеристиках объекта недвижимости с кадастровым номером : 53:23:8423302:2318 :

№ п/п	Наименование характеристики	Значение характеристики
1	2	3
4.	Уникальный учетный номер кадастрового квартала, в границах которого расположены здание, сооружение, объект незавершенного строительства	53:23:8423302
5.	Адрес здания, сооружения, объекта незавершенного строительства	Российская Федерация, Новгородская область, город Великий Новгород, территория Гск Искра, городской округ Великий Новгород, гараж 419
5.1.	Сведения о местоположении здания, сооружения, объекта незавершенного строительства (при отсутствии адреса) в структурированном в соответствии с федеральной информационной адресной системой виде	-
5.2.	Дополнительные сведения о местоположении	-
6.	Иные сведения	-

3. Пояснения к сведениям об объекте недвижимости с кадастровым номером 53:23:8423302:2318 :

1.	-

Описание местоположения зданий, сооружений, объектов незавершенного строительства на земельном участке

1. Сведения о характерных точках контура объекта недвижимости с кадастровым номером : 53:23:8423302:2392 :

Система координат МСК-53, зона 2 **Зона № 2**

Обозначение характерных точек контура	Содержатся в Едином государственном реестре недвижимости			Определены в ходе выполнения комплексных кадастровых работ			Метод определения координат	Формулы, примененные для расчета средней квадратической погрешности определения координат характерных точек (Mt), м, с подставленными в такие формулы значениями и итоговые (вычисленные) значения Mt, м
	Координаты, м		Радиус, м	Координаты, м		Радиус, м		
	X	Y	R	X	Y	R		
1	2	3	4	5	6	7	8	9
н861О	-	-	-	581840.00	2177747.78	-	Метод спутниковых геодезических измерений (определений)	Mt=√ Mx2+√My2 = 0,10
н860О	-	-	-	581838.75	2177753.90	-	Метод спутниковых геодезических измерений (определений)	Mt=√ Mx2+√My2 = 0,10
н862О	-	-	-	581835.44	2177753.24	-	Метод спутниковых геодезических измерений (определений)	Mt=√ Mx2+√My2 = 0,10
н863О	-	-	-	581836.69	2177747.11	-	Метод спутниковых геодезических измерений (определений)	Mt=√ Mx2+√My2 = 0,10
н861О	-	-	-	581840.00	2177747.78	-	Метод спутниковых геодезических измерений (определений)	Mt=√ Mx2+√My2 = 0,10

2. Сведения о характеристиках объекта недвижимости с кадастровым номером : 53:23:8423302:2392 :

№ п/п	Наименование характеристики	Значение характеристики
1	2	3
1.	Вид объекта недвижимости	здание
2.	Ранее присвоенный государственный учетный номер (инвентарный) здания, сооружения, объекта незавершенного строительства	-
3.	Кадастровый номер земельного участка (земельных участков), в границах которого (которых) расположены здание, сооружение, объект незавершенного строительства	53:23:8423302:2391

2. Сведения о характеристиках объекта недвижимости с кадастровым номером : 53:23:8423302:2392 :

№ п/п	Наименование характеристики	Значение характеристики
1	2	3
4.	Уникальный учетный номер кадастрового квартала, в границах которого расположены здание, сооружение, объект незавершенного строительства	53:23:8423302
5.	Адрес здания, сооружения, объекта незавершенного строительства	Российская Федерация, Новгородская область, город Великий Новгород, территория Гск Искра, городской округ Великий Новгород, гараж 422
5.1.	Сведения о местоположении здания, сооружения, объекта незавершенного строительства (при отсутствии адреса) в структурированном в соответствии с федеральной информационной адресной системой виде	-
5.2.	Дополнительные сведения о местоположении	-
6.	Иные сведения	-

3. Пояснения к сведениям об объекте недвижимости с кадастровым номером 53:23:8423302:2392 :

1.	-

Описание местоположения зданий, сооружений, объектов незавершенного строительства на земельном участке

1. Сведения о характерных точках контура объекта недвижимости с кадастровым номером : 53:23:0000000:7059 :

Система координат МСК-53, зона 2 **Зона № 2**

Обозначение характерных точек контура	Содержатся в Едином государственном реестре недвижимости			Определены в ходе выполнения комплексных кадастровых работ			Метод определения координат	Формулы, примененные для расчета средней квадратической погрешности определения координат характерных точек (Mt), м, с подставленными в такие формулы значениями и итоговые (вычисленные) значения Mt, м
	Координаты, м		Радиус, м	Координаты, м		Радиус, м		
	X	Y	R	X	Y	R		
1	2	3	4	5	6	7	8	9
н865О	-	-	-	581833.08	2177746.40	-	Метод спутниковых геодезических измерений (определений)	Mt=√ Mx2+√My2 = 0,10
н864О	-	-	-	581831.83	2177752.51	-	Метод спутниковых геодезических измерений (определений)	Mt=√ Mx2+√My2 = 0,10
н866О	-	-	-	581828.45	2177751.82	-	Метод спутниковых геодезических измерений (определений)	Mt=√ Mx2+√My2 = 0,10
н867О	-	-	-	581829.69	2177745.74	-	Метод спутниковых геодезических измерений (определений)	Mt=√ Mx2+√My2 = 0,10
н865О	-	-	-	581833.08	2177746.40	-	Метод спутниковых геодезических измерений (определений)	Mt=√ Mx2+√My2 = 0,10

2. Сведения о характеристиках объекта недвижимости с кадастровым номером : 53:23:0000000:7059 :

№ п/п	Наименование характеристики	Значение характеристики
1	2	3
1.	Вид объекта недвижимости	здание
2.	Ранее присвоенный государственный учетный номер (инвентарный) здания, сооружения, объекта незавершенного строительства	-
3.	Кадастровый номер земельного участка (земельных участков), в границах которого (которых) расположены здание, сооружение, объект незавершенного строительства	53:23:8423302:424

2. Сведения о характеристиках объекта недвижимости с кадастровым номером : 53:23:0000000:7059 :

№ п/п	Наименование характеристики	Значение характеристики
1	2	3
4.	Уникальный учетный номер кадастрового квартала, в границах которого расположены здание, сооружение, объект незавершенного строительства	53:23:8423302
5.	Адрес здания, сооружения, объекта незавершенного строительства	Российская Федерация, Новгородская область, город Великий Новгород, территория Гск Искра, городской округ Великий Новгород, гараж 424
5.1.	Сведения о местоположении здания, сооружения, объекта незавершенного строительства (при отсутствии адреса) в структурированном в соответствии с федеральной информационной адресной системой виде	-
5.2.	Дополнительные сведения о местоположении	-
6.	Иные сведения	-

3. Пояснения к сведениям об объекте недвижимости с кадастровым номером 53:23:0000000:7059 :

1.	-

Описание местоположения зданий, сооружений, объектов незавершенного строительства на земельном участке

1. Сведения о характерных точках контура объекта недвижимости с кадастровым номером : 53:23:8423302:1435 :

Система координат МСК-53, зона 2 **Зона № 2**

Обозначение характерных точек контура	Содержатся в Едином государственном реестре недвижимости			Определены в ходе выполнения комплексных кадастровых работ			Метод определения координат	Формулы, примененные для расчета средней квадратической погрешности определения координат характерных точек (Mt), м, с подставленными в такие формулы значениями и итоговые (вычисленные) значения Mt, м
	Координаты, м		Радиус, м	Координаты, м		Радиус, м		
	X	Y	R	X	Y	R		
1	2	3	4	5	6	7	8	9
н872О	-	-	-	581822.78	2177744.38	-	Метод спутниковых геодезических измерений (определений)	Mt=√ Mx2+√My2 = 0,10
н871О	-	-	-	581821.55	2177750.43	-	Метод спутниковых геодезических измерений (определений)	Mt=√ Mx2+√My2 = 0,10
н874О	-	-	-	581818.04	2177749.72	-	Метод спутниковых геодезических измерений (определений)	Mt=√ Mx2+√My2 = 0,10
н875О	-	-	-	581819.28	2177743.69	-	Метод спутниковых геодезических измерений (определений)	Mt=√ Mx2+√My2 = 0,10
н872О	-	-	-	581822.78	2177744.38	-	Метод спутниковых геодезических измерений (определений)	Mt=√ Mx2+√My2 = 0,10

2. Сведения о характеристиках объекта недвижимости с кадастровым номером : 53:23:8423302:1435 :

№ п/п	Наименование характеристики	Значение характеристики
1	2	3
1.	Вид объекта недвижимости	здание
2.	Ранее присвоенный государственный учетный номер (инвентарный) здания, сооружения, объекта незавершенного строительства	-
3.	Кадастровый номер земельного участка (земельных участков), в границах которого (которых) расположены здание, сооружение, объект незавершенного строительства	53:23:8423302:427

2. Сведения о характеристиках объекта недвижимости с кадастровым номером : 53:23:8423302:1435 :

№ п/п	Наименование характеристики	Значение характеристики
1	2	3
4.	Уникальный учетный номер кадастрового квартала, в границах которого расположены здание, сооружение, объект незавершенного строительства	53:23:8423302
5.	Адрес здания, сооружения, объекта незавершенного строительства	Российская Федерация, Новгородская область, город Великий Новгород, территория Гск Искра, городской округ Великий Новгород, гараж 427
5.1.	Сведения о местоположении здания, сооружения, объекта незавершенного строительства (при отсутствии адреса) в структурированном в соответствии с федеральной информационной адресной системой виде	-
5.2.	Дополнительные сведения о местоположении	-
6.	Иные сведения	-

3. Пояснения к сведениям об объекте недвижимости с кадастровым номером 53:23:8423302:1435 :

1.	-

Описание местоположения зданий, сооружений, объектов незавершенного строительства на земельном участке

1. Сведения о характерных точках контура объекта недвижимости с кадастровым номером : 53:23:0000000:6910 :

Система координат МСК-53, зона 2 **Зона № 2**

Обозначение характерных точек контура	Содержатся в Едином государственном реестре недвижимости			Определены в ходе выполнения комплексных кадастровых работ			Метод определения координат	Формулы, примененные для расчета средней квадратической погрешности определения координат характерных точек (Mt), м, с подставленными в такие формулы значениями и итоговые (вычисленные) значения Mt, м
	Координаты, м		Радиус, м	Координаты, м		Радиус, м		
	X	Y	R	X	Y	R		
1	2	3	4	5	6	7	8	9
н875О	-	-	-	581819.28	2177743.69	-	Метод спутниковых геодезических измерений (определений)	Mt=√ Mx2+√My2 = 0,10
н874О	-	-	-	581818.04	2177749.72	-	Метод спутниковых геодезических измерений (определений)	Mt=√ Mx2+√My2 = 0,10
н876О	-	-	-	581814.49	2177749.01	-	Метод спутниковых геодезических измерений (определений)	Mt=√ Mx2+√My2 = 0,10
н877О	-	-	-	581815.71	2177742.99	-	Метод спутниковых геодезических измерений (определений)	Mt=√ Mx2+√My2 = 0,10
н875О	-	-	-	581819.28	2177743.69	-	Метод спутниковых геодезических измерений (определений)	Mt=√ Mx2+√My2 = 0,10

2. Сведения о характеристиках объекта недвижимости с кадастровым номером : 53:23:0000000:6910 :

№ п/п	Наименование характеристики	Значение характеристики
1	2	3
1.	Вид объекта недвижимости	здание
2.	Ранее присвоенный государственный учетный номер (инвентарный) здания, сооружения, объекта незавершенного строительства	-
3.	Кадастровый номер земельного участка (земельных участков), в границах которого (которых) расположены здание, сооружение, объект незавершенного строительства	53:23:8423302:428

2. Сведения о характеристиках объекта недвижимости с кадастровым номером : 53:23:0000000:6910 :

№ п/п	Наименование характеристики	Значение характеристики
1	2	3
4.	Уникальный учетный номер кадастрового квартала, в границах которого расположены здание, сооружение, объект незавершенного строительства	53:23:8423302
5.	Адрес здания, сооружения, объекта незавершенного строительства	Российская Федерация, Новгородская область, город Великий Новгород, территория Гск Искра, городской округ Великий Новгород, гараж 428
5.1.	Сведения о местоположении здания, сооружения, объекта незавершенного строительства (при отсутствии адреса) в структурированном в соответствии с федеральной информационной адресной системой виде	-
5.2.	Дополнительные сведения о местоположении	-
6.	Иные сведения	-

3. Пояснения к сведениям об объекте недвижимости с кадастровым номером 53:23:0000000:6910 :

1.	-

Описание местоположения зданий, сооружений, объектов незавершенного строительства на земельном участке

1. Сведения о характерных точках контура объекта недвижимости с кадастровым номером : 53:23:0000000:5945 :

Система координат МСК-53, зона 2 **Зона № 2**

Обозначение характерных точек контура	Содержатся в Едином государственном реестре недвижимости			Определены в ходе выполнения комплексных кадастровых работ			Метод определения координат	Формулы, примененные для расчета средней квадратической погрешности определения координат характерных точек (Mt), м, с подставленными в такие формулы значениями и итоговые (вычисленные) значения Mt, м
	Координаты, м		Радиус, м	Координаты, м		Радиус, м		
	X	Y	R	X	Y	R		
1	2	3	4	5	6	7	8	9
н877О	-	-	-	581815.71	2177742.99	-	Метод спутниковых геодезических измерений (определений)	Mt=√ Mx2+√My2 = 0,10
н876О	-	-	-	581814.49	2177749.01	-	Метод спутниковых геодезических измерений (определений)	Mt=√ Mx2+√My2 = 0,10
н878О	-	-	-	581810.99	2177748.30	-	Метод спутниковых геодезических измерений (определений)	Mt=√ Mx2+√My2 = 0,10
н879О	-	-	-	581810.71	2177748.25	-	Метод спутниковых геодезических измерений (определений)	Mt=√ Mx2+√My2 = 0,10
н880О	-	-	-	581811.99	2177742.25	-	Метод спутниковых геодезических измерений (определений)	Mt=√ Mx2+√My2 = 0,10
н877О	-	-	-	581815.71	2177742.99	-	Метод спутниковых геодезических измерений (определений)	Mt=√ Mx2+√My2 = 0,10

2. Сведения о характеристиках объекта недвижимости с кадастровым номером : 53:23:0000000:5945 :

№ п/п	Наименование характеристики	Значение характеристики
1	2	3
1.	Вид объекта недвижимости	здание
2.	Ранее присвоенный государственный учетный номер (инвентарный) здания, сооружения, объекта незавершенного строительства	-

2. Сведения о характеристиках объекта недвижимости с кадастровым номером : 53:23:0000000:5945 :

№ п/п	Наименование характеристики	Значение характеристики
1	2	3
3.	Кадастровый номер земельного участка (земельных участков), в границах которого (которых) расположены здание, сооружение, объект незавершенного строительства	53:23:8423302:429
4.	Уникальный учетный номер кадастрового квартала, в границах которого расположены здание, сооружение, объект незавершенного строительства	53:23:8423302
5.	Адрес здания, сооружения, объекта незавершенного строительства	Российская Федерация, Новгородская область, город Великий Новгород, территория Гск Искра, городской округ Великий Новгород, гараж 429
5.1.	Сведения о местоположении здания, сооружения, объекта незавершенного строительства (при отсутствии адреса) в структурированном в соответствии с федеральной информационной адресной системой виде	-
5.2.	Дополнительные сведения о местоположении	-
6.	Иные сведения	-

3. Пояснения к сведениям об объекте недвижимости с кадастровым номером 53:23:0000000:5945 :

1.	-

Описание местоположения зданий, сооружений, объектов незавершенного строительства на земельном участке

1. Сведения о характерных точках контура объекта недвижимости с кадастровым номером : 53:23:0000000:6614 :

Система координат МСК-53, зона 2 **Зона № 2**

Обозначение характерных точек контура	Содержатся в Едином государственном реестре недвижимости			Определены в ходе выполнения комплексных кадастровых работ			Метод определения координат	Формулы, примененные для расчета средней квадратической погрешности определения координат характерных точек (Mt), м, с подставленными в такие формулы значениями и итоговые (вычисленные) значения Mt, м
	Координаты, м		Радиус, м	Координаты, м		Радиус, м		
	X	Y	R	X	Y	R		
1	2	3	4	5	6	7	8	9
н883О	-	-	-	581808.51	2177741.57	-	Метод спутниковых геодезических измерений (определений)	Mt=√ Mx2+√My2 = 0,10
н882О	-	-	-	581807.33	2177747.56	-	Метод спутниковых геодезических измерений (определений)	Mt=√ Mx2+√My2 = 0,10
н884О	-	-	-	581804.36	2177746.96	-	Метод спутниковых геодезических измерений (определений)	Mt=√ Mx2+√My2 = 0,10
н885О	-	-	-	581804.10	2177746.90	-	Метод спутниковых геодезических измерений (определений)	Mt=√ Mx2+√My2 = 0,10
н886О	-	-	-	581805.31	2177740.95	-	Метод спутниковых геодезических измерений (определений)	Mt=√ Mx2+√My2 = 0,10
н883О	-	-	-	581808.51	2177741.57	-	Метод спутниковых геодезических измерений (определений)	Mt=√ Mx2+√My2 = 0,10

2. Сведения о характеристиках объекта недвижимости с кадастровым номером : 53:23:0000000:6614 :

№ п/п	Наименование характеристики	Значение характеристики
1	2	3
1.	Вид объекта недвижимости	здание
2.	Ранее присвоенный государственный учетный номер (инвентарный) здания, сооружения, объекта незавершенного строительства	-

2. Сведения о характеристиках объекта недвижимости с кадастровым номером : 53:23:0000000:6614 :

№ п/п	Наименование характеристики	Значение характеристики
1	2	3
3.	Кадастровый номер земельного участка (земельных участков), в границах которого (которых) расположены здание, сооружение, объект незавершенного строительства	53:23:8423302:431
4.	Уникальный учетный номер кадастрового квартала, в границах которого расположены здание, сооружение, объект незавершенного строительства	53:23:8423302
5.	Адрес здания, сооружения, объекта незавершенного строительства	Российская Федерация, Новгородская область, город Великий Новгород, территория Гск Искра, городской округ Великий Новгород, гараж 431
5.1.	Сведения о местоположении здания, сооружения, объекта незавершенного строительства (при отсутствии адреса) в структурированном в соответствии с федеральной информационной адресной системой виде	-
5.2.	Дополнительные сведения о местоположении	-
6.	Иные сведения	-

3. Пояснения к сведениям об объекте недвижимости с кадастровым номером 53:23:0000000:6614 :

1.	-

Описание местоположения зданий, сооружений, объектов незавершенного строительства на земельном участке

1. Сведения о характерных точках контура объекта недвижимости с кадастровым номером : 53:23:8423302:2162 :

Система координат МСК-53, зона 2 **Зона № 2**

Обозначение характерных точек контура	Содержатся в Едином государственном реестре недвижимости			Определены в ходе выполнения комплексных кадастровых работ			Метод определения координат	Формулы, примененные для расчета средней квадратической погрешности определения координат характерных точек (Mt), м, с подставленными в такие формулы значениями и итоговые (вычисленные) значения Mt, м
	Координаты, м		Радиус, м	Координаты, м		Радиус, м		
	X	Y	R	X	Y	R		
1	2	3	4	5	6	7	8	9
н886О	-	-	-	581805.31	2177740.95	-	Метод спутниковых геодезических измерений (определений)	Mt=√ Mx2+√My2 = 0,10
н885О	-	-	-	581804.10	2177746.90	-	Метод спутниковых геодезических измерений (определений)	Mt=√ Mx2+√My2 = 0,10
н887О	-	-	-	581800.73	2177746.23	-	Метод спутниковых геодезических измерений (определений)	Mt=√ Mx2+√My2 = 0,10
н888О	-	-	-	581802.02	2177740.30	-	Метод спутниковых геодезических измерений (определений)	Mt=√ Mx2+√My2 = 0,10
н886О	-	-	-	581805.31	2177740.95	-	Метод спутниковых геодезических измерений (определений)	Mt=√ Mx2+√My2 = 0,10

2. Сведения о характеристиках объекта недвижимости с кадастровым номером : 53:23:8423302:2162 :

№ п/п	Наименование характеристики	Значение характеристики
1	2	3
1.	Вид объекта недвижимости	здание
2.	Ранее присвоенный государственный учетный номер (инвентарный) здания, сооружения, объекта незавершенного строительства	-
3.	Кадастровый номер земельного участка (земельных участков), в границах которого (которых) расположены здание, сооружение, объект незавершенного строительства	53:23:8423302:432

2. Сведения о характеристиках объекта недвижимости с кадастровым номером : 53:23:8423302:2162 :

№ п/п	Наименование характеристики	Значение характеристики
1	2	3
4.	Уникальный учетный номер кадастрового квартала, в границах которого расположены здание, сооружение, объект незавершенного строительства	53:23:8423302
5.	Адрес здания, сооружения, объекта незавершенного строительства	Российская Федерация, Новгородская область, город Великий Новгород, территория Гск Искра, городской округ Великий Новгород, гараж 432
5.1.	Сведения о местоположении здания, сооружения, объекта незавершенного строительства (при отсутствии адреса) в структурированном в соответствии с федеральной информационной адресной системой виде	-
5.2.	Дополнительные сведения о местоположении	-
6.	Иные сведения	-

3. Пояснения к сведениям об объекте недвижимости с кадастровым номером 53:23:8423302:2162 :

1.	-

Описание местоположения зданий, сооружений, объектов незавершенного строительства на земельном участке

1. Сведения о характерных точках контура объекта недвижимости с кадастровым номером : 53:23:8423302:1816 :

Система координат МСК-53, зона 2 **Зона № 2**

Обозначение характерных точек контура	Содержатся в Едином государственном реестре недвижимости			Определены в ходе выполнения комплексных кадастровых работ			Метод определения координат	Формулы, примененные для расчета средней квадратической погрешности определения координат характерных точек (Mt), м, с подставленными в такие формулы значениями и итоговые (вычисленные) значения Mt, м
	Координаты, м		Радиус, м	Координаты, м		Радиус, м		
	X	Y	R	X	Y	R		
1	2	3	4	5	6	7	8	9
н888О	-	-	-	581802.02	2177740.30	-	Метод спутниковых геодезических измерений (определений)	Mt=√ Mx2+√My2 = 0,10
н887О	-	-	-	581800.73	2177746.23	-	Метод спутниковых геодезических измерений (определений)	Mt=√ Mx2+√My2 = 0,10
н889О	-	-	-	581796.81	2177745.44	-	Метод спутниковых геодезических измерений (определений)	Mt=√ Mx2+√My2 = 0,10
н890О	-	-	-	581797.98	2177739.76	-	Метод спутниковых геодезических измерений (определений)	Mt=√ Mx2+√My2 = 0,10
н891О	-	-	-	581798.04	2177739.43	-	Метод спутниковых геодезических измерений (определений)	Mt=√ Mx2+√My2 = 0,10
н888О	-	-	-	581802.02	2177740.30	-	Метод спутниковых геодезических измерений (определений)	Mt=√ Mx2+√My2 = 0,10

2. Сведения о характеристиках объекта недвижимости с кадастровым номером : 53:23:8423302:1816 :

№ п/п	Наименование характеристики	Значение характеристики
1	2	3
1.	Вид объекта недвижимости	здание
2.	Ранее присвоенный государственный учетный номер (инвентарный) здания, сооружения, объекта незавершенного строительства	-

2. Сведения о характеристиках объекта недвижимости с кадастровым номером : 53:23:8423302:1816 :

№ п/п	Наименование характеристики	Значение характеристики
1	2	3
3.	Кадастровый номер земельного участка (земельных участков), в границах которого (которых) расположены здание, сооружение, объект незавершенного строительства	53:23:8423302:433
4.	Уникальный учетный номер кадастрового квартала, в границах которого расположены здание, сооружение, объект незавершенного строительства	53:23:8423302
5.	Адрес здания, сооружения, объекта незавершенного строительства	Российская Федерация, Новгородская область, город Великий Новгород, территория Гск Искра, городской округ Великий Новгород, гараж 433
5.1.	Сведения о местоположении здания, сооружения, объекта незавершенного строительства (при отсутствии адреса) в структурированном в соответствии с федеральной информационной адресной системой виде	-
5.2.	Дополнительные сведения о местоположении	-
6.	Иные сведения	-

3. Пояснения к сведениям об объекте недвижимости с кадастровым номером 53:23:8423302:1816 :

1.	-

Описание местоположения зданий, сооружений, объектов незавершенного строительства на земельном участке

1. Сведения о характерных точках контура объекта недвижимости с кадастровым номером : 53:23:8423302:1813 :

Система координат МСК-53, зона 2 **Зона № 2**

Обозначение характерных точек контура	Содержатся в Едином государственном реестре недвижимости			Определены в ходе выполнения комплексных кадастровых работ			Метод определения координат	Формулы, примененные для расчета средней квадратической погрешности определения координат характерных точек (Mt), м, с подставленными в такие формулы значениями и итоговые (вычисленные) значения Mt, м
	Координаты, м		Радиус, м	Координаты, м		Радиус, м		
	X	Y	R	X	Y	R		
1	2	3	4	5	6	7	8	9
н891О	-	-	-	581798.04	2177739.43	-	Метод спутниковых геодезических измерений (определений)	Mt=√ Mx2+√My2 = 0,10
н890О	-	-	-	581797.98	2177739.76	-	Метод спутниковых геодезических измерений (определений)	Mt=√ Mx2+√My2 = 0,10
н889О	-	-	-	581796.81	2177745.44	-	Метод спутниковых геодезических измерений (определений)	Mt=√ Mx2+√My2 = 0,10
н892О	-	-	-	581792.90	2177744.65	-	Метод спутниковых геодезических измерений (определений)	Mt=√ Mx2+√My2 = 0,10
н893О	-	-	-	581794.04	2177738.90	-	Метод спутниковых геодезических измерений (определений)	Mt=√ Mx2+√My2 = 0,10
н894О	-	-	-	581794.11	2177738.56	-	Метод спутниковых геодезических измерений (определений)	Mt=√ Mx2+√My2 = 0,10
н891О	-	-	-	581798.04	2177739.43	-	Метод спутниковых геодезических измерений (определений)	Mt=√ Mx2+√My2 = 0,10

2. Сведения о характеристиках объекта недвижимости с кадастровым номером : 53:23:8423302:1813 :

№ п/п	Наименование характеристики	Значение характеристики
1	2	3
1.	Вид объекта недвижимости	здание
2.	Ранее присвоенный государственный учетный номер (инвентарный) здания, сооружения, объекта незавершенного строительства	-
3.	Кадастровый номер земельного участка (земельных участков), в границах которого (которых) расположены здание, сооружение, объект незавершенного строительства	53:23:8423302:434
4.	Уникальный учетный номер кадастрового квартала, в границах которого расположены здание, сооружение, объект незавершенного строительства	53:23:8423302
5.	Адрес здания, сооружения, объекта незавершенного строительства	Российская Федерация, Новгородская область, город Великий Новгород, территория Гск Искра, городской округ Великий Новгород, гараж 434
5.1.	Сведения о местоположении здания, сооружения, объекта незавершенного строительства (при отсутствии адреса) в структурированном в соответствии с федеральной информационной адресной системой виде	-
5.2.	Дополнительные сведения о местоположении	-
6.	Иные сведения	-

3. Пояснения к сведениям об объекте недвижимости с кадастровым номером 53:23:8423302:1813 :

1.	-

Описание местоположения зданий, сооружений, объектов незавершенного строительства на земельном участке

1. Сведения о характерных точках контура объекта недвижимости с кадастровым номером : 53:23:8423302:1644 :

Система координат МСК-53, зона 2 **Зона № 2**

Обозначение характерных точек контура	Содержатся в Едином государственном реестре недвижимости			Определены в ходе выполнения комплексных кадастровых работ			Метод определения координат	Формулы, примененные для расчета средней квадратической погрешности определения координат характерных точек (Mt), м, с подставленными в такие формулы значениями и итоговые (вычисленные) значения Mt, м
	Координаты, м		Радиус, м	Координаты, м		Радиус, м		
	X	Y	R	X	Y	R		
1	2	3	4	5	6	7	8	9
н894О	-	-	-	581794.11	2177738.56	-	Метод спутниковых геодезических измерений (определений)	Mt=√ Mx2+√My2 = 0,10
н893О	-	-	-	581794.04	2177738.90	-	Метод спутниковых геодезических измерений (определений)	Mt=√ Mx2+√My2 = 0,10
н892О	-	-	-	581792.90	2177744.65	-	Метод спутниковых геодезических измерений (определений)	Mt=√ Mx2+√My2 = 0,10
н895О	-	-	-	581789.40	2177743.94	-	Метод спутниковых геодезических измерений (определений)	Mt=√ Mx2+√My2 = 0,10
н896О	-	-	-	581790.64	2177737.91	-	Метод спутниковых геодезических измерений (определений)	Mt=√ Mx2+√My2 = 0,10
н894О	-	-	-	581794.11	2177738.56	-	Метод спутниковых геодезических измерений (определений)	Mt=√ Mx2+√My2 = 0,10

2. Сведения о характеристиках объекта недвижимости с кадастровым номером : 53:23:8423302:1644 :

№ п/п	Наименование характеристики	Значение характеристики
1	2	3
1.	Вид объекта недвижимости	здание
2.	Ранее присвоенный государственный учетный номер (инвентарный) здания, сооружения, объекта незавершенного строительства	-

2. Сведения о характеристиках объекта недвижимости с кадастровым номером : 53:23:8423302:1644 :

№ п/п	Наименование характеристики	Значение характеристики
1	2	3
3.	Кадастровый номер земельного участка (земельных участков), в границах которого (которых) расположены здание, сооружение, объект незавершенного строительства	53:23:8423302:435
4.	Уникальный учетный номер кадастрового квартала, в границах которого расположены здание, сооружение, объект незавершенного строительства	53:23:8423302
5.	Адрес здания, сооружения, объекта незавершенного строительства	Российская Федерация, Новгородская область, город Великий Новгород, территория Гск Искра, городской округ Великий Новгород, гараж 435
5.1.	Сведения о местоположении здания, сооружения, объекта незавершенного строительства (при отсутствии адреса) в структурированном в соответствии с федеральной информационной адресной системой виде	-
5.2.	Дополнительные сведения о местоположении	-
6.	Иные сведения	-

3. Пояснения к сведениям об объекте недвижимости с кадастровым номером 53:23:8423302:1644 :

1.	-

Описание местоположения зданий, сооружений, объектов незавершенного строительства на земельном участке

1. Сведения о характерных точках контура объекта недвижимости с кадастровым номером : 53:23:8423302:2410 :

Система координат МСК-53, зона 2 **Зона № 2**

Обозначение характерных точек контура	Содержатся в Едином государственном реестре недвижимости			Определены в ходе выполнения комплексных кадастровых работ			Метод определения координат	Формулы, примененные для расчета средней квадратической погрешности определения координат характерных точек (Mt), м, с подставленными в такие формулы значениями и итоговые (вычисленные) значения Mt, м
	Координаты, м		Радиус, м	Координаты, м		Радиус, м		
	X	Y	R	X	Y	R		
1	2	3	4	5	6	7	8	9
н831О	-	-	-	581883.91	2177763.02	-	Метод спутниковых геодезических измерений (определений)	Mt=√ Mx2+√My2 = 0,10
н898О	-	-	-	581882.69	2177769.09	-	Метод спутниковых геодезических измерений (определений)	Mt=√ Mx2+√My2 = 0,10
н899О	-	-	-	581878.78	2177768.23	-	Метод спутниковых геодезических измерений (определений)	Mt=√ Mx2+√My2 = 0,10
н834О	-	-	-	581880.02	2177762.23	-	Метод спутниковых геодезических измерений (определений)	Mt=√ Mx2+√My2 = 0,10
н831О	-	-	-	581883.91	2177763.02	-	Метод спутниковых геодезических измерений (определений)	Mt=√ Mx2+√My2 = 0,10

2. Сведения о характеристиках объекта недвижимости с кадастровым номером : 53:23:8423302:2410 :

№ п/п	Наименование характеристики	Значение характеристики
1	2	3
1.	Вид объекта недвижимости	здание
2.	Ранее присвоенный государственный учетный номер (инвентарный) здания, сооружения, объекта незавершенного строительства	-
3.	Кадастровый номер земельного участка (земельных участков), в границах которого (которых) расположены здание, сооружение, объект незавершенного строительства	53:23:8423302:437

2. Сведения о характеристиках объекта недвижимости с кадастровым номером : 53:23:8423302:2410 :

№ п/п	Наименование характеристики	Значение характеристики
1	2	3
4.	Уникальный учетный номер кадастрового квартала, в границах которого расположены здание, сооружение, объект незавершенного строительства	53:23:8423302
5.	Адрес здания, сооружения, объекта незавершенного строительства	Российская Федерация, Новгородская область, город Великий Новгород, территория Гск Искра, городской округ Великий Новгород, гараж 437
5.1.	Сведения о местоположении здания, сооружения, объекта незавершенного строительства (при отсутствии адреса) в структурированном в соответствии с федеральной информационной адресной системой виде	-
5.2.	Дополнительные сведения о местоположении	-
6.	Иные сведения	-

3. Пояснения к сведениям об объекте недвижимости с кадастровым номером 53:23:8423302:2410 :

1.	-

Описание местоположения зданий, сооружений, объектов незавершенного строительства на земельном участке

1. Сведения о характерных точках контура объекта недвижимости с кадастровым номером : 53:23:0000000:10973 :

Система координат МСК-53, зона 2 **Зона № 2**

Обозначение характерных точек контура	Содержатся в Едином государственном реестре недвижимости			Определены в ходе выполнения комплексных кадастровых работ			Метод определения координат	Формулы, примененные для расчета средней квадратической погрешности определения координат характерных точек (Mt), м, с подставленными в такие формулы значениями и итоговые (вычисленные) значения Mt, м
	Координаты, м		Радиус, м	Координаты, м		Радиус, м		
	X	Y	R	X	Y	R		
1	2	3	4	5	6	7	8	9
н836О	-	-	-	581876.66	2177761.56	-	Метод спутниковых геодезических измерений (определений)	Mt=√ Mx2+√My2 = 0,10
н900О	-	-	-	581875.48	2177767.49	-	Метод спутниковых геодезических измерений (определений)	Mt=√ Mx2+√My2 = 0,10
н901О	-	-	-	581872.17	2177766.78	-	Метод спутниковых геодезических измерений (определений)	Mt=√ Mx2+√My2 = 0,10
н838О	-	-	-	581873.26	2177760.87	-	Метод спутниковых геодезических измерений (определений)	Mt=√ Mx2+√My2 = 0,10
н836О	-	-	-	581876.66	2177761.56	-	Метод спутниковых геодезических измерений (определений)	Mt=√ Mx2+√My2 = 0,10

2. Сведения о характеристиках объекта недвижимости с кадастровым номером : 53:23:0000000:10973 :

№ п/п	Наименование характеристики	Значение характеристики
1	2	3
1.	Вид объекта недвижимости	здание
2.	Ранее присвоенный государственный учетный номер (инвентарный) здания, сооружения, объекта незавершенного строительства	-
3.	Кадастровый номер земельного участка (земельных участков), в границах которого (которых) расположены здание, сооружение, объект незавершенного строительства	53:23:8423302:439

2. Сведения о характеристиках объекта недвижимости с кадастровым номером : 53:23:0000000:10973 :

№ п/п	Наименование характеристики	Значение характеристики
1	2	3
4.	Уникальный учетный номер кадастрового квартала, в границах которого расположены здание, сооружение, объект незавершенного строительства	53:23:8423302
5.	Адрес здания, сооружения, объекта незавершенного строительства	Российская Федерация, Новгородская область, город Великий Новгород, территория Гск Искра, городской округ Великий Новгород, гараж 439
5.1.	Сведения о местоположении здания, сооружения, объекта незавершенного строительства (при отсутствии адреса) в структурированном в соответствии с федеральной информационной адресной системой виде	-
5.2.	Дополнительные сведения о местоположении	-
6.	Иные сведения	-

3. Пояснения к сведениям об объекте недвижимости с кадастровым номером 53:23:0000000:10973 :

1.	-

Описание местоположения зданий, сооружений, объектов незавершенного строительства на земельном участке

1. Сведения о характерных точках контура объекта недвижимости с кадастровым номером : 53:23:0000000:6518 :

Система координат МСК-53, зона 2 **Зона № 2**

Обозначение характерных точек контура	Содержатся в Едином государственном реестре недвижимости			Определены в ходе выполнения комплексных кадастровых работ			Метод определения координат	Формулы, примененные для расчета средней квадратической погрешности определения координат характерных точек (Mt), м, с подставленными в такие формулы значениями и итоговые (вычисленные) значения Mt, м
	Координаты, м		Радиус, м	Координаты, м		Радиус, м		
	X	Y	R	X	Y	R		
1	2	3	4	5	6	7	8	9
н838О	-	-	-	581873.26	2177760.87	-	Метод спутниковых геодезических измерений (определений)	Mt=√ Mx2+√My2 = 0,10
н901О	-	-	-	581872.17	2177766.78	-	Метод спутниковых геодезических измерений (определений)	Mt=√ Mx2+√My2 = 0,10
н902О	-	-	-	581868.62	2177766.06	-	Метод спутниковых геодезических измерений (определений)	Mt=√ Mx2+√My2 = 0,10
н840О	-	-	-	581869.77	2177760.16	-	Метод спутниковых геодезических измерений (определений)	Mt=√ Mx2+√My2 = 0,10
н838О	-	-	-	581873.26	2177760.87	-	Метод спутниковых геодезических измерений (определений)	Mt=√ Mx2+√My2 = 0,10

2. Сведения о характеристиках объекта недвижимости с кадастровым номером : 53:23:0000000:6518 :

№ п/п	Наименование характеристики	Значение характеристики
1	2	3
1.	Вид объекта недвижимости	здание
2.	Ранее присвоенный государственный учетный номер (инвентарный) здания, сооружения, объекта незавершенного строительства	-
3.	Кадастровый номер земельного участка (земельных участков), в границах которого (которых) расположены здание, сооружение, объект незавершенного строительства	53:23:8423302:440

2. Сведения о характеристиках объекта недвижимости с кадастровым номером : 53:23:0000000:6518 :

№ п/п	Наименование характеристики	Значение характеристики
1	2	3
4.	Уникальный учетный номер кадастрового квартала, в границах которого расположены здание, сооружение, объект незавершенного строительства	53:23:8423302
5.	Адрес здания, сооружения, объекта незавершенного строительства	Российская Федерация, Новгородская область, город Великий Новгород, территория Гск Искра, городской округ Великий Новгород, гараж 440
5.1.	Сведения о местоположении здания, сооружения, объекта незавершенного строительства (при отсутствии адреса) в структурированном в соответствии с федеральной информационной адресной системой виде	-
5.2.	Дополнительные сведения о местоположении	-
6.	Иные сведения	-

3. Пояснения к сведениям об объекте недвижимости с кадастровым номером 53:23:0000000:6518 :

1.	-

Описание местоположения зданий, сооружений, объектов незавершенного строительства на земельном участке

1. Сведения о характерных точках контура объекта недвижимости с кадастровым номером : 53:23:8423302:1622 :

Система координат МСК-53, зона 2 **Зона № 2**

Обозначение характерных точек контура	Содержатся в Едином государственном реестре недвижимости			Определены в ходе выполнения комплексных кадастровых работ			Метод определения координат	Формулы, примененные для расчета средней квадратической погрешности определения координат характерных точек (Mt), м, с подставленными в такие формулы значениями и итоговые (вычисленные) значения Mt, м
	Координаты, м		Радиус, м	Координаты, м		Радиус, м		
	X	Y	R	X	Y	R		
1	2	3	4	5	6	7	8	9
н840О	-	-	-	581869.77	2177760.16	-	Метод спутниковых геодезических измерений (определений)	Mt=√ Mx2+√My2 = 0,10
н902О	-	-	-	581868.62	2177766.06	-	Метод спутниковых геодезических измерений (определений)	Mt=√ Mx2+√My2 = 0,10
н903О	-	-	-	581865.17	2177765.32	-	Метод спутниковых геодезических измерений (определений)	Mt=√ Mx2+√My2 = 0,10
н842О	-	-	-	581866.31	2177759.47	-	Метод спутниковых геодезических измерений (определений)	Mt=√ Mx2+√My2 = 0,10
н840О	-	-	-	581869.77	2177760.16	-	Метод спутниковых геодезических измерений (определений)	Mt=√ Mx2+√My2 = 0,10

2. Сведения о характеристиках объекта недвижимости с кадастровым номером : 53:23:8423302:1622 :

№ п/п	Наименование характеристики	Значение характеристики
1	2	3
1.	Вид объекта недвижимости	здание
2.	Ранее присвоенный государственный учетный номер (инвентарный) здания, сооружения, объекта незавершенного строительства	-
3.	Кадастровый номер земельного участка (земельных участков), в границах которого (которых) расположены здание, сооружение, объект незавершенного строительства	53:23:8423302:441

2. Сведения о характеристиках объекта недвижимости с кадастровым номером : 53:23:8423302:1622 :

№ п/п	Наименование характеристики	Значение характеристики
1	2	3
4.	Уникальный учетный номер кадастрового квартала, в границах которого расположены здание, сооружение, объект незавершенного строительства	53:23:8423302
5.	Адрес здания, сооружения, объекта незавершенного строительства	Российская Федерация, Новгородская область, город Великий Новгород, территория Гск Искра, городской округ Великий Новгород, гараж 441
5.1.	Сведения о местоположении здания, сооружения, объекта незавершенного строительства (при отсутствии адреса) в структурированном в соответствии с федеральной информационной адресной системой виде	-
5.2.	Дополнительные сведения о местоположении	-
6.	Иные сведения	-

3. Пояснения к сведениям об объекте недвижимости с кадастровым номером 53:23:8423302:1622 :

1.	-

Описание местоположения зданий, сооружений, объектов незавершенного строительства на земельном участке

1. Сведения о характерных точках контура объекта недвижимости с кадастровым номером : 53:23:8423302:1587 :

Система координат МСК-53, зона 2 **Зона № 2**

Обозначение характерных точек контура	Содержатся в Едином государственном реестре недвижимости			Определены в ходе выполнения комплексных кадастровых работ			Метод определения координат	Формулы, примененные для расчета средней квадратической погрешности определения координат характерных точек (Mt), м, с подставленными в такие формулы значениями и итоговые (вычисленные) значения Mt, м
	Координаты, м		Радиус, м	Координаты, м		Радиус, м		
	X	Y	R	X	Y	R		
1	2	3	4	5	6	7	8	9
н842О	-	-	-	581866.31	2177759.47	-	Метод спутниковых геодезических измерений (определений)	Mt=√ Mx2+√My2 = 0,10
н903О	-	-	-	581865.17	2177765.32	-	Метод спутниковых геодезических измерений (определений)	Mt=√ Mx2+√My2 = 0,10
н904О	-	-	-	581861.77	2177764.66	-	Метод спутниковых геодезических измерений (определений)	Mt=√ Mx2+√My2 = 0,10
н844О	-	-	-	581862.90	2177758.78	-	Метод спутниковых геодезических измерений (определений)	Mt=√ Mx2+√My2 = 0,10
н842О	-	-	-	581866.31	2177759.47	-	Метод спутниковых геодезических измерений (определений)	Mt=√ Mx2+√My2 = 0,10

2. Сведения о характеристиках объекта недвижимости с кадастровым номером : 53:23:8423302:1587 :

№ п/п	Наименование характеристики	Значение характеристики
1	2	3
1.	Вид объекта недвижимости	здание
2.	Ранее присвоенный государственный учетный номер (инвентарный) здания, сооружения, объекта незавершенного строительства	-
3.	Кадастровый номер земельного участка (земельных участков), в границах которого (которых) расположены здание, сооружение, объект незавершенного строительства	53:23:8423302:442

2. Сведения о характеристиках объекта недвижимости с кадастровым номером : 53:23:8423302:1587 :

№ п/п	Наименование характеристики	Значение характеристики
1	2	3
4.	Уникальный учетный номер кадастрового квартала, в границах которого расположены здание, сооружение, объект незавершенного строительства	53:23:8423302
5.	Адрес здания, сооружения, объекта незавершенного строительства	Российская Федерация, Новгородская область, город Великий Новгород, территория Гск Искра, городской округ Великий Новгород, гараж 442
5.1.	Сведения о местоположении здания, сооружения, объекта незавершенного строительства (при отсутствии адреса) в структурированном в соответствии с федеральной информационной адресной системой виде	-
5.2.	Дополнительные сведения о местоположении	-
6.	Иные сведения	-

3. Пояснения к сведениям об объекте недвижимости с кадастровым номером 53:23:8423302:1587 :

1.	-

Описание местоположения зданий, сооружений, объектов незавершенного строительства на земельном участке

1. Сведения о характерных точках контура объекта недвижимости с кадастровым номером : 53:23:0000000:7410 :

Система координат МСК-53, зона 2 **Зона № 2**

Обозначение характерных точек контура	Содержатся в Едином государственном реестре недвижимости			Определены в ходе выполнения комплексных кадастровых работ			Метод определения координат	Формулы, примененные для расчета средней квадратической погрешности определения координат характерных точек (Mt), м, с подставленными в такие формулы значениями и итоговые (вычисленные) значения Mt, м
	Координаты, м		Радиус, м	Координаты, м		Радиус, м		
	X	Y	R	X	Y	R		
1	2	3	4	5	6	7	8	9
н844О	-	-	-	581862.90	2177758.78	-	Метод спутниковых геодезических измерений (определений)	Mt=√ Mx2+√My2 = 0,10
н904О	-	-	-	581861.77	2177764.66	-	Метод спутниковых геодезических измерений (определений)	Mt=√ Mx2+√My2 = 0,10
н907О	-	-	-	581858.42	2177763.96	-	Метод спутниковых геодезических измерений (определений)	Mt=√ Mx2+√My2 = 0,10
н846О	-	-	-	581859.57	2177758.11	-	Метод спутниковых геодезических измерений (определений)	Mt=√ Mx2+√My2 = 0,10
н844О	-	-	-	581862.90	2177758.78	-	Метод спутниковых геодезических измерений (определений)	Mt=√ Mx2+√My2 = 0,10

2. Сведения о характеристиках объекта недвижимости с кадастровым номером : 53:23:0000000:7410 :

№ п/п	Наименование характеристики	Значение характеристики
1	2	3
1.	Вид объекта недвижимости	здание
2.	Ранее присвоенный государственный учетный номер (инвентарный) здания, сооружения, объекта незавершенного строительства	-
3.	Кадастровый номер земельного участка (земельных участков), в границах которого (которых) расположены здание, сооружение, объект незавершенного строительства	53:23:8423302:443

2. Сведения о характеристиках объекта недвижимости с кадастровым номером : 53:23:0000000:7410 :

№ п/п	Наименование характеристики	Значение характеристики
1	2	3
4.	Уникальный учетный номер кадастрового квартала, в границах которого расположены здание, сооружение, объект незавершенного строительства	53:23:8423302
5.	Адрес здания, сооружения, объекта незавершенного строительства	Российская Федерация, Новгородская область, город Великий Новгород, территория Гск Искра, городской округ Великий Новгород, гараж 443
5.1.	Сведения о местоположении здания, сооружения, объекта незавершенного строительства (при отсутствии адреса) в структурированном в соответствии с федеральной информационной адресной системой виде	-
5.2.	Дополнительные сведения о местоположении	-
6.	Иные сведения	-

3. Пояснения к сведениям об объекте недвижимости с кадастровым номером 53:23:0000000:7410 :

1.	-

Описание местоположения зданий, сооружений, объектов незавершенного строительства на земельном участке

1. Сведения о характерных точках контура объекта недвижимости с кадастровым номером : 53:23:8423302:2121 :

Система координат МСК-53, зона 2 **Зона № 2**

Обозначение характерных точек контура	Содержатся в Едином государственном реестре недвижимости			Определены в ходе выполнения комплексных кадастровых работ			Метод определения координат	Формулы, примененные для расчета средней квадратической погрешности определения координат характерных точек (Mt), м, с подставленными в такие формулы значениями и итоговые (вычисленные) значения Mt, м
	Координаты, м		Радиус, м	Координаты, м		Радиус, м		
	X	Y	R	X	Y	R		
1	2	3	4	5	6	7	8	9
н846О	-	-	-	581859.57	2177758.11	-	Метод спутниковых геодезических измерений (определений)	Mt=√ Mx2+√My2 = 0,10
н907О	-	-	-	581858.42	2177763.96	-	Метод спутниковых геодезических измерений (определений)	Mt=√ Mx2+√My2 = 0,10
н908О	-	-	-	581854.92	2177763.22	-	Метод спутниковых геодезических измерений (определений)	Mt=√ Mx2+√My2 = 0,10
н848О	-	-	-	581856.06	2177757.40	-	Метод спутниковых геодезических измерений (определений)	Mt=√ Mx2+√My2 = 0,10
н846О	-	-	-	581859.57	2177758.11	-	Метод спутниковых геодезических измерений (определений)	Mt=√ Mx2+√My2 = 0,10

2. Сведения о характеристиках объекта недвижимости с кадастровым номером : 53:23:8423302:2121 :

№ п/п	Наименование характеристики	Значение характеристики
1	2	3
1.	Вид объекта недвижимости	здание
2.	Ранее присвоенный государственный учетный номер (инвентарный) здания, сооружения, объекта незавершенного строительства	-
3.	Кадастровый номер земельного участка (земельных участков), в границах которого (которых) расположены здание, сооружение, объект незавершенного строительства	53:23:8423302:444

2. Сведения о характеристиках объекта недвижимости с кадастровым номером : 53:23:8423302:2121 :

№ п/п	Наименование характеристики	Значение характеристики
1	2	3
4.	Уникальный учетный номер кадастрового квартала, в границах которого расположены здание, сооружение, объект незавершенного строительства	53:23:8423302
5.	Адрес здания, сооружения, объекта незавершенного строительства	Российская Федерация, Новгородская область, город Великий Новгород, территория Гск Искра, городской округ Великий Новгород, гараж 444
5.1.	Сведения о местоположении здания, сооружения, объекта незавершенного строительства (при отсутствии адреса) в структурированном в соответствии с федеральной информационной адресной системой виде	-
5.2.	Дополнительные сведения о местоположении	-
6.	Иные сведения	-

3. Пояснения к сведениям об объекте недвижимости с кадастровым номером 53:23:8423302:2121 :

1.	-

Описание местоположения зданий, сооружений, объектов незавершенного строительства на земельном участке

1. Сведения о характерных точках контура объекта недвижимости с кадастровым номером : 53:23:8423302:2158 :

Система координат МСК-53, зона 2 **Зона № 2**

Обозначение характерных точек контура	Содержатся в Едином государственном реестре недвижимости			Определены в ходе выполнения комплексных кадастровых работ			Метод определения координат	Формулы, примененные для расчета средней квадратической погрешности определения координат характерных точек (Mt), м, с подставленными в такие формулы значениями и итоговые (вычисленные) значения Mt, м
	Координаты, м		Радиус, м	Координаты, м		Радиус, м		
	X	Y	R	X	Y	R		
1	2	3	4	5	6	7	8	9
н860О	-	-	-	581838.75	2177753.90	-	Метод спутниковых геодезических измерений (определений)	Mt=√ Mx2+√My2 = 0,10
н913О	-	-	-	581837.58	2177759.90	-	Метод спутниковых геодезических измерений (определений)	Mt=√ Mx2+√My2 = 0,10
н914О	-	-	-	581834.29	2177759.24	-	Метод спутниковых геодезических измерений (определений)	Mt=√ Mx2+√My2 = 0,10
н862О	-	-	-	581835.44	2177753.24	-	Метод спутниковых геодезических измерений (определений)	Mt=√ Mx2+√My2 = 0,10
н860О	-	-	-	581838.75	2177753.90	-	Метод спутниковых геодезических измерений (определений)	Mt=√ Mx2+√My2 = 0,10

2. Сведения о характеристиках объекта недвижимости с кадастровым номером : 53:23:8423302:2158 :

№ п/п	Наименование характеристики	Значение характеристики
1	2	3
1.	Вид объекта недвижимости	здание
2.	Ранее присвоенный государственный учетный номер (инвентарный) здания, сооружения, объекта незавершенного строительства	-
3.	Кадастровый номер земельного участка (земельных участков), в границах которого (которых) расположены здание, сооружение, объект незавершенного строительства	53:23:8423302:450

2. Сведения о характеристиках объекта недвижимости с кадастровым номером : 53:23:8423302:2158 :

№ п/п	Наименование характеристики	Значение характеристики
1	2	3
4.	Уникальный учетный номер кадастрового квартала, в границах которого расположены здание, сооружение, объект незавершенного строительства	53:23:8423302
5.	Адрес здания, сооружения, объекта незавершенного строительства	Российская Федерация, Новгородская область, город Великий Новгород, территория Гск Искра, городской округ Великий Новгород, гараж 450
5.1.	Сведения о местоположении здания, сооружения, объекта незавершенного строительства (при отсутствии адреса) в структурированном в соответствии с федеральной информационной адресной системой виде	-
5.2.	Дополнительные сведения о местоположении	-
6.	Иные сведения	-

3. Пояснения к сведениям об объекте недвижимости с кадастровым номером 53:23:8423302:2158 :

1.	-

Описание местоположения зданий, сооружений, объектов незавершенного строительства на земельном участке

1. Сведения о характерных точках контура объекта недвижимости с кадастровым номером : 53:23:0000000:6782 :

Система координат МСК-53, зона 2 **Зона № 2**

Обозначение характерных точек контура	Содержатся в Едином государственном реестре недвижимости			Определены в ходе выполнения комплексных кадастровых работ			Метод определения координат	Формулы, примененные для расчета средней квадратической погрешности определения координат характерных точек (Mt), м, с подставленными в такие формулы значениями и итоговые (вычисленные) значения Mt, м
	Координаты, м		Радиус, м	Координаты, м		Радиус, м		
	X	Y	R	X	Y	R		
1	2	3	4	5	6	7	8	9
н862О	-	-	-	581835.44	2177753.24	-	Метод спутниковых геодезических измерений (определений)	Mt=√ Mx2+√My2 = 0,10
н914О	-	-	-	581834.29	2177759.24	-	Метод спутниковых геодезических измерений (определений)	Mt=√ Mx2+√My2 = 0,10
н915О	-	-	-	581830.68	2177758.52	-	Метод спутниковых геодезических измерений (определений)	Mt=√ Mx2+√My2 = 0,10
н864О	-	-	-	581831.83	2177752.51	-	Метод спутниковых геодезических измерений (определений)	Mt=√ Mx2+√My2 = 0,10
н862О	-	-	-	581835.44	2177753.24	-	Метод спутниковых геодезических измерений (определений)	Mt=√ Mx2+√My2 = 0,10

2. Сведения о характеристиках объекта недвижимости с кадастровым номером : 53:23:0000000:6782 :

№ п/п	Наименование характеристики	Значение характеристики
1	2	3
1.	Вид объекта недвижимости	здание
2.	Ранее присвоенный государственный учетный номер (инвентарный) здания, сооружения, объекта незавершенного строительства	-
3.	Кадастровый номер земельного участка (земельных участков), в границах которого (которых) расположены здание, сооружение, объект незавершенного строительства	53:23:8423302:451

2. Сведения о характеристиках объекта недвижимости с кадастровым номером : 53:23:0000000:6782 :

№ п/п	Наименование характеристики	Значение характеристики
1	2	3
4.	Уникальный учетный номер кадастрового квартала, в границах которого расположены здание, сооружение, объект незавершенного строительства	53:23:8423302
5.	Адрес здания, сооружения, объекта незавершенного строительства	Российская Федерация, Новгородская область, город Великий Новгород, территория Гск Искра, городской округ Великий Новгород, гараж 451
5.1.	Сведения о местоположении здания, сооружения, объекта незавершенного строительства (при отсутствии адреса) в структурированном в соответствии с федеральной информационной адресной системой виде	-
5.2.	Дополнительные сведения о местоположении	-
6.	Иные сведения	-

3. Пояснения к сведениям об объекте недвижимости с кадастровым номером 53:23:0000000:6782 :

1.	-

Описание местоположения зданий, сооружений, объектов незавершенного строительства на земельном участке

1. Сведения о характерных точках контура объекта недвижимости с кадастровым номером : 53:23:8423302:1564 :

Система координат МСК-53, зона 2 **Зона № 2**

Обозначение характерных точек контура	Содержатся в Едином государственном реестре недвижимости			Определены в ходе выполнения комплексных кадастровых работ			Метод определения координат	Формулы, примененные для расчета средней квадратической погрешности определения координат характерных точек (Mt), м, с подставленными в такие формулы значениями и итоговые (вычисленные) значения Mt, м
	Координаты, м		Радиус, м	Координаты, м		Радиус, м		
	X	Y	R	X	Y	R		
1	2	3	4	5	6	7	8	9
н864О	-	-	-	581831.83	2177752.51	-	Метод спутниковых геодезических измерений (определений)	Mt=√ Mx2+√My2 = 0,10
н915О	-	-	-	581830.68	2177758.52	-	Метод спутниковых геодезических измерений (определений)	Mt=√ Mx2+√My2 = 0,10
н916О	-	-	-	581827.21	2177757.91	-	Метод спутниковых геодезических измерений (определений)	Mt=√ Mx2+√My2 = 0,10
н917О	-	-	-	581827.24	2177757.74	-	Метод спутниковых геодезических измерений (определений)	Mt=√ Mx2+√My2 = 0,10
н866О	-	-	-	581828.45	2177751.82	-	Метод спутниковых геодезических измерений (определений)	Mt=√ Mx2+√My2 = 0,10
н864О	-	-	-	581831.83	2177752.51	-	Метод спутниковых геодезических измерений (определений)	Mt=√ Mx2+√My2 = 0,10

2. Сведения о характеристиках объекта недвижимости с кадастровым номером : 53:23:8423302:1564 :

№ п/п	Наименование характеристики	Значение характеристики
1	2	3
1.	Вид объекта недвижимости	здание
2.	Ранее присвоенный государственный учетный номер (инвентарный) здания, сооружения, объекта незавершенного строительства	-

2. Сведения о характеристиках объекта недвижимости с кадастровым номером : 53:23:8423302:1564 :

№ п/п	Наименование характеристики	Значение характеристики
1	2	3
3.	Кадастровый номер земельного участка (земельных участков), в границах которого (которых) расположены здание, сооружение, объект незавершенного строительства	53:23:8423302:452
4.	Уникальный учетный номер кадастрового квартала, в границах которого расположены здание, сооружение, объект незавершенного строительства	53:23:8423302
5.	Адрес здания, сооружения, объекта незавершенного строительства	Российская Федерация, Новгородская область, город Великий Новгород, территория Гск Искра, городской округ Великий Новгород, гараж 452
5.1.	Сведения о местоположении здания, сооружения, объекта незавершенного строительства (при отсутствии адреса) в структурированном в соответствии с федеральной информационной адресной системой виде	-
5.2.	Дополнительные сведения о местоположении	-
6.	Иные сведения	-

3. Пояснения к сведениям об объекте недвижимости с кадастровым номером 53:23:8423302:1564 :

1.	-

Описание местоположения зданий, сооружений, объектов незавершенного строительства на земельном участке

1. Сведения о характерных точках контура объекта недвижимости с кадастровым номером : 53:23:8423302:1415 :

Система координат МСК-53, зона 2 **Зона № 2**

Обозначение характерных точек контура	Содержатся в Едином государственном реестре недвижимости			Определены в ходе выполнения комплексных кадастровых работ			Метод определения координат	Формулы, примененные для расчета средней квадратической погрешности определения координат характерных точек (Mt), м, с подставленными в такие формулы значениями и итоговые (вычисленные) значения Mt, м
	Координаты, м		Радиус, м	Координаты, м		Радиус, м		
	X	Y	R	X	Y	R		
1	2	3	4	5	6	7	8	9
н868О	-	-	-	581824.63	2177751.05	-	Метод спутниковых геодезических измерений (определений)	Mt=√ Mx2+√My2 = 0,10
н918О	-	-	-	581823.47	2177757.04	-	Метод спутниковых геодезических измерений (определений)	Mt=√ Mx2+√My2 = 0,10
н919О	-	-	-	581823.44	2177757.20	-	Метод спутниковых геодезических измерений (определений)	Mt=√ Mx2+√My2 = 0,10
н922О	-	-	-	581820.32	2177756.62	-	Метод спутниковых геодезических измерений (определений)	Mt=√ Mx2+√My2 = 0,10
н871О	-	-	-	581821.55	2177750.43	-	Метод спутниковых геодезических измерений (определений)	Mt=√ Mx2+√My2 = 0,10
н868О	-	-	-	581824.63	2177751.05	-	Метод спутниковых геодезических измерений (определений)	Mt=√ Mx2+√My2 = 0,10

2. Сведения о характеристиках объекта недвижимости с кадастровым номером : 53:23:8423302:1415 :

№ п/п	Наименование характеристики	Значение характеристики
1	2	3
1.	Вид объекта недвижимости	здание
2.	Ранее присвоенный государственный учетный номер (инвентарный) здания, сооружения, объекта незавершенного строительства	-

2. Сведения о характеристиках объекта недвижимости
с кадастровым номером : 53:23:8423302:1415 :

№ п/п	Наименование характеристики	Значение характеристики
1	2	3
3.	Кадастровый номер земельного участка (земельных участков), в границах которого (которых) расположены здание, сооружение, объект незавершенного строительства	53:23:8423302:454
4.	Уникальный учетный номер кадастрового квартала, в границах которого расположены здание, сооружение, объект незавершенного строительства	53:23:8423302
5.	Адрес здания, сооружения, объекта незавершенного строительства	Российская Федерация, Новгородская область, город Великий Новгород, территория Гск Искра, городской округ Великий Новгород, гараж 454
5.1.	Сведения о местоположении здания, сооружения, объекта незавершенного строительства (при отсутствии адреса) в структурированном в соответствии с федеральной информационной адресной системой виде	-
5.2.	Дополнительные сведения о местоположении	-
6.	Иные сведения	-

3. Пояснения к сведениям об объекте недвижимости с кадастровым номером 53:23:8423302:1415 :

1.	-

Описание местоположения зданий, сооружений, объектов незавершенного строительства на земельном участке

1. Сведения о характерных точках контура объекта недвижимости с кадастровым номером : 53:23:8423302:1812 :

Система координат МСК-53, зона 2 **Зона № 2**

Обозначение характерных точек контура	Содержатся в Едином государственном реестре недвижимости			Определены в ходе выполнения комплексных кадастровых работ			Метод определения координат	Формулы, примененные для расчета средней квадратической погрешности определения координат характерных точек (Mt), м, с подставленными в такие формулы значениями и итоговые (вычисленные) значения Mt, м
	Координаты, м		Радиус, м	Координаты, м		Радиус, м		
	X	Y	R	X	Y	R		
1	2	3	4	5	6	7	8	9
н871О	-	-	-	581821.55	2177750.43	-	Метод спутниковых геодезических измерений (определений)	Mt=√ Mx2+√My2 = 0,10
н922О	-	-	-	581820.32	2177756.62	-	Метод спутниковых геодезических измерений (определений)	Mt=√ Mx2+√My2 = 0,10
н923О	-	-	-	581816.84	2177755.92	-	Метод спутниковых геодезических измерений (определений)	Mt=√ Mx2+√My2 = 0,10
н874О	-	-	-	581818.04	2177749.72	-	Метод спутниковых геодезических измерений (определений)	Mt=√ Mx2+√My2 = 0,10
н871О	-	-	-	581821.55	2177750.43	-	Метод спутниковых геодезических измерений (определений)	Mt=√ Mx2+√My2 = 0,10

2. Сведения о характеристиках объекта недвижимости с кадастровым номером : 53:23:8423302:1812 :

№ п/п	Наименование характеристики	Значение характеристики
1	2	3
1.	Вид объекта недвижимости	здание
2.	Ранее присвоенный государственный учетный номер (инвентарный) здания, сооружения, объекта незавершенного строительства	-
3.	Кадастровый номер земельного участка (земельных участков), в границах которого (которых) расположены здание, сооружение, объект незавершенного строительства	53:23:8423302:455

2. Сведения о характеристиках объекта недвижимости с кадастровым номером : 53:23:8423302:1812 :

№ п/п	Наименование характеристики	Значение характеристики
1	2	3
4.	Уникальный учетный номер кадастрового квартала, в границах которого расположены здание, сооружение, объект незавершенного строительства	53:23:8423302
5.	Адрес здания, сооружения, объекта незавершенного строительства	Российская Федерация, Новгородская область, город Великий Новгород, территория Гск Искра, городской округ Великий Новгород, гараж 455
5.1.	Сведения о местоположении здания, сооружения, объекта незавершенного строительства (при отсутствии адреса) в структурированном в соответствии с федеральной информационной адресной системой виде	-
5.2.	Дополнительные сведения о местоположении	-
6.	Иные сведения	-

3. Пояснения к сведениям об объекте недвижимости с кадастровым номером 53:23:8423302:1812 :

1.	-

Описание местоположения зданий, сооружений, объектов незавершенного строительства на земельном участке

1. Сведения о характерных точках контура объекта недвижимости с кадастровым номером : 53:23:8423302:1810 :

Система координат МСК-53, зона 2 **Зона № 2**

Обозначение характерных точек контура	Содержатся в Едином государственном реестре недвижимости			Определены в ходе выполнения комплексных кадастровых работ			Метод определения координат	Формулы, примененные для расчета средней квадратической погрешности определения координат характерных точек (Mt), м, с подставленными в такие формулы значениями и итоговые (вычисленные) значения Mt, м
	Координаты, м		Радиус, м	Координаты, м		Радиус, м		
	X	Y	R	X	Y	R		
1	2	3	4	5	6	7	8	9
н876О	-	-	-	581814.49	2177749.01	-	Метод спутниковых геодезических измерений (определений)	Mt=√ Mx2+√My2 = 0,10
н924О	-	-	-	581813.30	2177755.13	-	Метод спутниковых геодезических измерений (определений)	Mt=√ Mx2+√My2 = 0,10
н925О	-	-	-	581809.83	2177754.32	-	Метод спутниковых геодезических измерений (определений)	Mt=√ Mx2+√My2 = 0,10
н878О	-	-	-	581810.99	2177748.30	-	Метод спутниковых геодезических измерений (определений)	Mt=√ Mx2+√My2 = 0,10
н876О	-	-	-	581814.49	2177749.01	-	Метод спутниковых геодезических измерений (определений)	Mt=√ Mx2+√My2 = 0,10

2. Сведения о характеристиках объекта недвижимости с кадастровым номером : 53:23:8423302:1810 :

№ п/п	Наименование характеристики	Значение характеристики
1	2	3
1.	Вид объекта недвижимости	здание
2.	Ранее присвоенный государственный учетный номер (инвентарный) здания, сооружения, объекта незавершенного строительства	-
3.	Кадастровый номер земельного участка (земельных участков), в границах которого (которых) расположены здание, сооружение, объект незавершенного строительства	53:23:8423302:457

2. Сведения о характеристиках объекта недвижимости с кадастровым номером : 53:23:8423302:1810 :

№ п/п	Наименование характеристики	Значение характеристики
1	2	3
4.	Уникальный учетный номер кадастрового квартала, в границах которого расположены здание, сооружение, объект незавершенного строительства	53:23:8423302
5.	Адрес здания, сооружения, объекта незавершенного строительства	Российская Федерация, Новгородская область, город Великий Новгород, территория Гск Искра, городской округ Великий Новгород, гараж 457
5.1.	Сведения о местоположении здания, сооружения, объекта незавершенного строительства (при отсутствии адреса) в структурированном в соответствии с федеральной информационной адресной системой виде	-
5.2.	Дополнительные сведения о местоположении	-
6.	Иные сведения	-

3. Пояснения к сведениям об объекте недвижимости с кадастровым номером 53:23:8423302:1810 :

1.	-

Описание местоположения зданий, сооружений, объектов незавершенного строительства на земельном участке

1. Сведения о характерных точках контура объекта недвижимости с кадастровым номером : 53:23:0000000:8048 :

Система координат МСК-53, зона 2 **Зона № 2**

Обозначение характерных точек контура	Содержатся в Едином государственном реестре недвижимости			Определены в ходе выполнения комплексных кадастровых работ			Метод определения координат	Формулы, примененные для расчета средней квадратической погрешности определения координат характерных точек (Mt), м, с подставленными в такие формулы значениями и итоговые (вычисленные) значения Mt, м
	Координаты, м		Радиус, м	Координаты, м		Радиус, м		
	X	Y	R	X	Y	R		
1	2	3	4	5	6	7	8	9
н879О	-	-	-	581810.71	2177748.25	-	Метод спутниковых геодезических измерений (определений)	Mt=√ Mx2+√My2 = 0,10
н878О	-	-	-	581810.99	2177748.30	-	Метод спутниковых геодезических измерений (определений)	Mt=√ Mx2+√My2 = 0,10
н925О	-	-	-	581809.83	2177754.32	-	Метод спутниковых геодезических измерений (определений)	Mt=√ Mx2+√My2 = 0,10
н928О	-	-	-	581806.62	2177753.67	-	Метод спутниковых геодезических измерений (определений)	Mt=√ Mx2+√My2 = 0,10
н881О	-	-	-	581807.78	2177747.65	-	Метод спутниковых геодезических измерений (определений)	Mt=√ Mx2+√My2 = 0,10
н879О	-	-	-	581810.71	2177748.25	-	Метод спутниковых геодезических измерений (определений)	Mt=√ Mx2+√My2 = 0,10

2. Сведения о характеристиках объекта недвижимости с кадастровым номером : 53:23:0000000:8048 :

№ п/п	Наименование характеристики	Значение характеристики
1	2	3
1.	Вид объекта недвижимости	здание
2.	Ранее присвоенный государственный учетный номер (инвентарный) здания, сооружения, объекта незавершенного строительства	-

2. Сведения о характеристиках объекта недвижимости с кадастровым номером : 53:23:0000000:8048 :

№ п/п	Наименование характеристики	Значение характеристики
1	2	3
3.	Кадастровый номер земельного участка (земельных участков), в границах которого (которых) расположены здание, сооружение, объект незавершенного строительства	53:23:8423302:458
4.	Уникальный учетный номер кадастрового квартала, в границах которого расположены здание, сооружение, объект незавершенного строительства	53:23:8423302
5.	Адрес здания, сооружения, объекта незавершенного строительства	Российская Федерация, Новгородская область, город Великий Новгород, территория Гск Искра, городской округ Великий Новгород, гараж 458
5.1.	Сведения о местоположении здания, сооружения, объекта незавершенного строительства (при отсутствии адреса) в структурированном в соответствии с федеральной информационной адресной системой виде	-
5.2.	Дополнительные сведения о местоположении	-
6.	Иные сведения	-

3. Пояснения к сведениям об объекте недвижимости с кадастровым номером 53:23:0000000:8048 :

1.	-

Описание местоположения зданий, сооружений, объектов незавершенного строительства на земельном участке

1. Сведения о характерных точках контура объекта недвижимости с кадастровым номером : 53:23:8423302:1428 :

Система координат МСК-53, зона 2 **Зона № 2**

Обозначение характерных точек контура	Содержатся в Едином государственном реестре недвижимости			Определены в ходе выполнения комплексных кадастровых работ			Метод определения координат	Формулы, примененные для расчета средней квадратической погрешности определения координат характерных точек (Mt), м, с подставленными в такие формулы значениями и итоговые (вычисленные) значения Mt, м
	Координаты, м		Радиус, м	Координаты, м		Радиус, м		
	X	Y	R	X	Y	R		
1	2	3	4	5	6	7	8	9
н881О	-	-	-	581807.78	2177747.65	-	Метод спутниковых геодезических измерений (определений)	Mt=√ Mx2+√My2 = 0,10
н928О	-	-	-	581806.62	2177753.67	-	Метод спутниковых геодезических измерений (определений)	Mt=√ Mx2+√My2 = 0,10
н929О	-	-	-	581803.15	2177752.95	-	Метод спутниковых геодезических измерений (определений)	Mt=√ Mx2+√My2 = 0,10
н884О	-	-	-	581804.36	2177746.96	-	Метод спутниковых геодезических измерений (определений)	Mt=√ Mx2+√My2 = 0,10
н882О	-	-	-	581807.33	2177747.56	-	Метод спутниковых геодезических измерений (определений)	Mt=√ Mx2+√My2 = 0,10
н881О	-	-	-	581807.78	2177747.65	-	Метод спутниковых геодезических измерений (определений)	Mt=√ Mx2+√My2 = 0,10

2. Сведения о характеристиках объекта недвижимости с кадастровым номером : 53:23:8423302:1428 :

№ п/п	Наименование характеристики	Значение характеристики
1	2	3
1.	Вид объекта недвижимости	здание
2.	Ранее присвоенный государственный учетный номер (инвентарный) здания, сооружения, объекта незавершенного строительства	-

2. Сведения о характеристиках объекта недвижимости
с кадастровым номером : 53:23:8423302:1428 :

№ п/п	Наименование характеристики	Значение характеристики
1	2	3
3.	Кадастровый номер земельного участка (земельных участков), в границах которого (которых) расположены здание, сооружение, объект незавершенного строительства	53:23:8423302:459
4.	Уникальный учетный номер кадастрового квартала, в границах которого расположены здание, сооружение, объект незавершенного строительства	53:23:8423302
5.	Адрес здания, сооружения, объекта незавершенного строительства	Российская Федерация, Новгородская область, город Великий Новгород, территория Гск Искра, городской округ Великий Новгород, гараж 459
5.1.	Сведения о местоположении здания, сооружения, объекта незавершенного строительства (при отсутствии адреса) в структурированном в соответствии с федеральной информационной адресной системой виде	-
5.2.	Дополнительные сведения о местоположении	-
6.	Иные сведения	-

3. Пояснения к сведениям об объекте недвижимости с кадастровым номером 53:23:8423302:1428 :

1.	-

Описание местоположения зданий, сооружений, объектов незавершенного строительства на земельном участке

1. Сведения о характерных точках контура объекта недвижимости с кадастровым номером : 53:23:8423302:1522 :

Система координат МСК-53, зона 2 **Зона № 2**

Обозначение характерных точек контура	Содержатся в Едином государственном реестре недвижимости			Определены в ходе выполнения комплексных кадастровых работ			Метод определения координат	Формулы, примененные для расчета средней квадратической погрешности определения координат характерных точек (Mt), м, с подставленными в такие формулы значениями и итоговые (вычисленные) значения Mt, м
	Координаты, м		Радиус, м	Координаты, м		Радиус, м		
	X	Y	R	X	Y	R		
1	2	3	4	5	6	7	8	9
н884О	-	-	-	581804.36	2177746.96	-	Метод спутниковых геодезических измерений (определений)	Mt=√ Mx2+√My2 = 0,10
н929О	-	-	-	581803.15	2177752.95	-	Метод спутниковых геодезических измерений (определений)	Mt=√ Mx2+√My2 = 0,10
н930О	-	-	-	581799.46	2177752.30	-	Метод спутниковых геодезических измерений (определений)	Mt=√ Mx2+√My2 = 0,10
н887О	-	-	-	581800.73	2177746.23	-	Метод спутниковых геодезических измерений (определений)	Mt=√ Mx2+√My2 = 0,10
н885О	-	-	-	581804.10	2177746.90	-	Метод спутниковых геодезических измерений (определений)	Mt=√ Mx2+√My2 = 0,10
н884О	-	-	-	581804.36	2177746.96	-	Метод спутниковых геодезических измерений (определений)	Mt=√ Mx2+√My2 = 0,10

2. Сведения о характеристиках объекта недвижимости с кадастровым номером : 53:23:8423302:1522 :

№ п/п	Наименование характеристики	Значение характеристики
1	2	3
1.	Вид объекта недвижимости	здание
2.	Ранее присвоенный государственный учетный номер (инвентарный) здания, сооружения, объекта незавершенного строительства	-

2. Сведения о характеристиках объекта недвижимости
с кадастровым номером : 53:23:8423302:1522 :

№ п/п	Наименование характеристики	Значение характеристики
1	2	3
3.	Кадастровый номер земельного участка (земельных участков), в границах которого (которых) расположены здание, сооружение, объект незавершенного строительства	53:23:8423302:1374
4.	Уникальный учетный номер кадастрового квартала, в границах которого расположены здание, сооружение, объект незавершенного строительства	53:23:8423302
5.	Адрес здания, сооружения, объекта незавершенного строительства	Российская Федерация, Новгородская область, город Великий Новгород, территория Гск Искра, городской округ Великий Новгород, гараж 460
5.1.	Сведения о местоположении здания, сооружения, объекта незавершенного строительства (при отсутствии адреса) в структурированном в соответствии с федеральной информационной адресной системой виде	-
5.2.	Дополнительные сведения о местоположении	-
6.	Иные сведения	-

3. Пояснения к сведениям об объекте недвижимости с кадастровым номером 53:23:8423302:1522 :

1.	-

Описание местоположения зданий, сооружений, объектов незавершенного строительства на земельном участке

1. Сведения о характерных точках контура объекта недвижимости с кадастровым номером : 53:23:8423302:1520 :

Система координат МСК-53, зона 2 **Зона № 2**

Обозначение характерных точек контура	Содержатся в Едином государственном реестре недвижимости			Определены в ходе выполнения комплексных кадастровых работ			Метод определения координат	Формулы, примененные для расчета средней квадратической погрешности определения координат характерных точек (Mt), м, с подставленными в такие формулы значениями и итоговые (вычисленные) значения Mt, м
	Координаты, м		Радиус, м	Координаты, м		Радиус, м		
	X	Y	R	X	Y	R		
1	2	3	4	5	6	7	8	9
н887О	-	-	-	581800.73	2177746.23	-	Метод спутниковых геодезических измерений (определений)	Mt=√ Mx2+√My2 = 0,10
н930О	-	-	-	581799.46	2177752.30	-	Метод спутниковых геодезических измерений (определений)	Mt=√ Mx2+√My2 = 0,10
н931О	-	-	-	581795.57	2177751.58	-	Метод спутниковых геодезических измерений (определений)	Mt=√ Mx2+√My2 = 0,10
н889О	-	-	-	581796.81	2177745.44	-	Метод спутниковых геодезических измерений (определений)	Mt=√ Mx2+√My2 = 0,10
н887О	-	-	-	581800.73	2177746.23	-	Метод спутниковых геодезических измерений (определений)	Mt=√ Mx2+√My2 = 0,10

2. Сведения о характеристиках объекта недвижимости с кадастровым номером : 53:23:8423302:1520 :

№ п/п	Наименование характеристики	Значение характеристики
1	2	3
1.	Вид объекта недвижимости	здание
2.	Ранее присвоенный государственный учетный номер (инвентарный) здания, сооружения, объекта незавершенного строительства	-
3.	Кадастровый номер земельного участка (земельных участков), в границах которого (которых) расположены здание, сооружение, объект незавершенного строительства	53:23:8423302:461

2. Сведения о характеристиках объекта недвижимости с кадастровым номером : 53:23:8423302:1520 :

№ п/п	Наименование характеристики	Значение характеристики
1	2	3
4.	Уникальный учетный номер кадастрового квартала, в границах которого расположены здание, сооружение, объект незавершенного строительства	53:23:8423302
5.	Адрес здания, сооружения, объекта незавершенного строительства	Российская Федерация, Новгородская область, город Великий Новгород, территория Гск Искра, городской округ Великий Новгород, гараж 461
5.1.	Сведения о местоположении здания, сооружения, объекта незавершенного строительства (при отсутствии адреса) в структурированном в соответствии с федеральной информационной адресной системой виде	-
5.2.	Дополнительные сведения о местоположении	-
6.	Иные сведения	-

3. Пояснения к сведениям об объекте недвижимости с кадастровым номером 53:23:8423302:1520 :

1.	-

Описание местоположения зданий, сооружений, объектов незавершенного строительства на земельном участке

1. Сведения о характерных точках контура объекта недвижимости с кадастровым номером : 53:23:8423302:1449 :

Система координат МСК-53, зона 2 **Зона № 2**

Обозначение характерных точек контура	Содержатся в Едином государственном реестре недвижимости			Определены в ходе выполнения комплексных кадастровых работ			Метод определения координат	Формулы, примененные для расчета средней квадратической погрешности определения координат характерных точек (Mt), м, с подставленными в такие формулы значениями и итоговые (вычисленные) значения Mt, м
	Координаты, м		Радиус, м	Координаты, м		Радиус, м		
	X	Y	R	X	Y	R		
1	2	3	4	5	6	7	8	9
н889О	-	-	-	581796.81	2177745.44	-	Метод спутниковых геодезических измерений (определений)	Mt=√ Mx2+√My2 = 0,10
н931О	-	-	-	581795.57	2177751.58	-	Метод спутниковых геодезических измерений (определений)	Mt=√ Mx2+√My2 = 0,10
н932О	-	-	-	581791.62	2177750.88	-	Метод спутниковых геодезических измерений (определений)	Mt=√ Mx2+√My2 = 0,10
н892О	-	-	-	581792.90	2177744.65	-	Метод спутниковых геодезических измерений (определений)	Mt=√ Mx2+√My2 = 0,10
н889О	-	-	-	581796.81	2177745.44	-	Метод спутниковых геодезических измерений (определений)	Mt=√ Mx2+√My2 = 0,10

2. Сведения о характеристиках объекта недвижимости с кадастровым номером : 53:23:8423302:1449 :

№ п/п	Наименование характеристики	Значение характеристики
1	2	3
1.	Вид объекта недвижимости	сооружение
2.	Ранее присвоенный государственный учетный номер (инвентарный) здания, сооружения, объекта незавершенного строительства	-
3.	Кадастровый номер земельного участка (земельных участков), в границах которого (которых) расположены здание, сооружение, объект незавершенного строительства	53:23:8423302:462

2. Сведения о характеристиках объекта недвижимости с кадастровым номером : 53:23:8423302:1449 :

№ п/п	Наименование характеристики	Значение характеристики
1	2	3
4.	Уникальный учетный номер кадастрового квартала, в границах которого расположены здание, сооружение, объект незавершенного строительства	53:23:8423302
5.	Адрес здания, сооружения, объекта незавершенного строительства	Российская Федерация, Новгородская область, город Великий Новгород, территория Гск Искра, городской округ Великий Новгород, гараж 462
5.1.	Сведения о местоположении здания, сооружения, объекта незавершенного строительства (при отсутствии адреса) в структурированном в соответствии с федеральной информационной адресной системой виде	-
5.2.	Дополнительные сведения о местоположении	-
6.	Иные сведения	-

3. Пояснения к сведениям об объекте недвижимости с кадастровым номером 53:23:8423302:1449 :

1.	-

Описание местоположения зданий, сооружений, объектов незавершенного строительства на земельном участке

1. Сведения о характерных точках контура объекта недвижимости с кадастровым номером : 53:23:8423302:1808 :

Система координат МСК-53, зона 2 **Зона № 2**

Обозначение характерных точек контура	Содержатся в Едином государственном реестре недвижимости			Определены в ходе выполнения комплексных кадастровых работ			Метод определения координат	Формулы, примененные для расчета средней квадратической погрешности определения координат характерных точек (Mt), м, с подставленными в такие формулы значениями и итоговые (вычисленные) значения Mt, м
	Координаты, м		Радиус, м	Координаты, м		Радиус, м		
	X	Y	R	X	Y	R		
1	2	3	4	5	6	7	8	9
н934О	-	-	-	581884.04	2177779.55	-	Метод спутниковых геодезических измерений (определений)	Mt=√ Mx2+√My2 = 0,10
н935О	-	-	-	581882.88	2177785.59	-	Метод спутниковых геодезических измерений (определений)	Mt=√ Mx2+√My2 = 0,10
н936О	-	-	-	581878.96	2177784.83	-	Метод спутниковых геодезических измерений (определений)	Mt=√ Mx2+√My2 = 0,10
н937О	-	-	-	581880.12	2177778.77	-	Метод спутниковых геодезических измерений (определений)	Mt=√ Mx2+√My2 = 0,10
н934О	-	-	-	581884.04	2177779.55	-	Метод спутниковых геодезических измерений (определений)	Mt=√ Mx2+√My2 = 0,10

2. Сведения о характеристиках объекта недвижимости с кадастровым номером : 53:23:8423302:1808 :

№ п/п	Наименование характеристики	Значение характеристики
1	2	3
1.	Вид объекта недвижимости	здание
2.	Ранее присвоенный государственный учетный номер (инвентарный) здания, сооружения, объекта незавершенного строительства	-
3.	Кадастровый номер земельного участка (земельных участков), в границах которого (которых) расположены здание, сооружение, объект незавершенного строительства	53:23:8423302:464

2. Сведения о характеристиках объекта недвижимости с кадастровым номером : 53:23:8423302:1808 :

№ п/п	Наименование характеристики	Значение характеристики
1	2	3
4.	Уникальный учетный номер кадастрового квартала, в границах которого расположены здание, сооружение, объект незавершенного строительства	53:23:8423302
5.	Адрес здания, сооружения, объекта незавершенного строительства	Российская Федерация, Новгородская область, город Великий Новгород, территория Гск Искра, городской округ Великий Новгород, гараж 464
5.1.	Сведения о местоположении здания, сооружения, объекта незавершенного строительства (при отсутствии адреса) в структурированном в соответствии с федеральной информационной адресной системой виде	-
5.2.	Дополнительные сведения о местоположении	-
6.	Иные сведения	-

3. Пояснения к сведениям об объекте недвижимости с кадастровым номером 53:23:8423302:1808 :

1.	-

Описание местоположения зданий, сооружений, объектов незавершенного строительства на земельном участке

1. Сведения о характерных точках контура объекта недвижимости с кадастровым номером : 53:23:8423302:1807 :

Система координат МСК-53, зона 2 **Зона № 2**

Обозначение характерных точек контура	Содержатся в Едином государственном реестре недвижимости			Определены в ходе выполнения комплексных кадастровых работ			Метод определения координат	Формулы, примененные для расчета средней квадратической погрешности определения координат характерных точек (Mt), м, с подставленными в такие формулы значениями и итоговые (вычисленные) значения Mt, м
	Координаты, м		Радиус, м	Координаты, м		Радиус, м		
	X	Y	R	X	Y	R		
1	2	3	4	5	6	7	8	9
н937О	-	-	-	581880.12	2177778.77	-	Метод спутниковых геодезических измерений (определений)	Mt=√ Mx2+√My2 = 0,10
н936О	-	-	-	581878.96	2177784.83	-	Метод спутниковых геодезических измерений (определений)	Mt=√ Mx2+√My2 = 0,10
н939О	-	-	-	581875.66	2177784.19	-	Метод спутниковых геодезических измерений (определений)	Mt=√ Mx2+√My2 = 0,10
н940О	-	-	-	581876.82	2177778.16	-	Метод спутниковых геодезических измерений (определений)	Mt=√ Mx2+√My2 = 0,10
н937О	-	-	-	581880.12	2177778.77	-	Метод спутниковых геодезических измерений (определений)	Mt=√ Mx2+√My2 = 0,10

2. Сведения о характеристиках объекта недвижимости с кадастровым номером : 53:23:8423302:1807 :

№ п/п	Наименование характеристики	Значение характеристики
1	2	3
1.	Вид объекта недвижимости	здание
2.	Ранее присвоенный государственный учетный номер (инвентарный) здания, сооружения, объекта незавершенного строительства	-
3.	Кадастровый номер земельного участка (земельных участков), в границах которого (которых) расположены здание, сооружение, объект незавершенного строительства	53:23:8423302:465

2. Сведения о характеристиках объекта недвижимости с кадастровым номером : 53:23:8423302:1807 :

№ п/п	Наименование характеристики	Значение характеристики
1	2	3
4.	Уникальный учетный номер кадастрового квартала, в границах которого расположены здание, сооружение, объект незавершенного строительства	53:23:8423302
5.	Адрес здания, сооружения, объекта незавершенного строительства	Российская Федерация, Новгородская область, город Великий Новгород, территория Гск Искра, городской округ Великий Новгород, гараж 465
5.1.	Сведения о местоположении здания, сооружения, объекта незавершенного строительства (при отсутствии адреса) в структурированном в соответствии с федеральной информационной адресной системой виде	-
5.2.	Дополнительные сведения о местоположении	-
6.	Иные сведения	-

3. Пояснения к сведениям об объекте недвижимости с кадастровым номером 53:23:8423302:1807 :

1.	-

Описание местоположения зданий, сооружений, объектов незавершенного строительства на земельном участке

1. Сведения о характерных точках контура объекта недвижимости с кадастровым номером : 53:23:0000000:11070 :

Система координат МСК-53, зона 2 **Зона № 2**

Обозначение характерных точек контура	Содержатся в Едином государственном реестре недвижимости			Определены в ходе выполнения комплексных кадастровых работ			Метод определения координат	Формулы, примененные для расчета средней квадратической погрешности определения координат характерных точек (Mt), м, с подставленными в такие формулы значениями и итоговые (вычисленные) значения Mt, м
	Координаты, м		Радиус, м	Координаты, м		Радиус, м		
	X	Y	R	X	Y	R		
1	2	3	4	5	6	7	8	9
н940О	-	-	-	581876.82	2177778.16	-	Метод спутниковых геодезических измерений (определений)	Mt=√ Mx2+√My2 = 0,10
н939О	-	-	-	581875.66	2177784.19	-	Метод спутниковых геодезических измерений (определений)	Mt=√ Mx2+√My2 = 0,10
н942О	-	-	-	581872.17	2177783.52	-	Метод спутниковых геодезических измерений (определений)	Mt=√ Mx2+√My2 = 0,10
н943О	-	-	-	581873.44	2177777.43	-	Метод спутниковых геодезических измерений (определений)	Mt=√ Mx2+√My2 = 0,10
н940О	-	-	-	581876.82	2177778.16	-	Метод спутниковых геодезических измерений (определений)	Mt=√ Mx2+√My2 = 0,10

2. Сведения о характеристиках объекта недвижимости с кадастровым номером : 53:23:0000000:11070 :

№ п/п	Наименование характеристики	Значение характеристики
1	2	3
1.	Вид объекта недвижимости	здание
2.	Ранее присвоенный государственный учетный номер (инвентарный) здания, сооружения, объекта незавершенного строительства	-
3.	Кадастровый номер земельного участка (земельных участков), в границах которого (которых) расположены здание, сооружение, объект незавершенного строительства	53:23:8423302:466

2. Сведения о характеристиках объекта недвижимости с кадастровым номером : 53:23:0000000:11070 :

№ п/п	Наименование характеристики	Значение характеристики
1	2	3
4.	Уникальный учетный номер кадастрового квартала, в границах которого расположены здание, сооружение, объект незавершенного строительства	53:23:8423302
5.	Адрес здания, сооружения, объекта незавершенного строительства	Российская Федерация, Новгородская область, город Великий Новгород, территория Гск Искра, городской округ Великий Новгород, гараж 466
5.1.	Сведения о местоположении здания, сооружения, объекта незавершенного строительства (при отсутствии адреса) в структурированном в соответствии с федеральной информационной адресной системой виде	-
5.2.	Дополнительные сведения о местоположении	-
6.	Иные сведения	-

3. Пояснения к сведениям об объекте недвижимости с кадастровым номером 53:23:0000000:11070 :

1.	-

Описание местоположения зданий, сооружений, объектов незавершенного строительства на земельном участке

1. Сведения о характерных точках контура объекта недвижимости с кадастровым номером : 53:23:8423302:2383 :

Система координат МСК-53, зона 2 **Зона № 2**

Обозначение характерных точек контура	Содержатся в Едином государственном реестре недвижимости			Определены в ходе выполнения комплексных кадастровых работ			Метод определения координат	Формулы, примененные для расчета средней квадратической погрешности определения координат характерных точек (Mt), м, с подставленными в такие формулы значениями и итоговые (вычисленные) значения Mt, м
	Координаты, м		Радиус, м	Координаты, м		Радиус, м		
	X	Y	R	X	Y	R		
1	2	3	4	5	6	7	8	9
н943О	-	-	-	581873.44	2177777.43	-	Метод спутниковых геодезических измерений (определений)	Mt=√ Mx2+√My2 = 0,10
н942О	-	-	-	581872.17	2177783.52	-	Метод спутниковых геодезических измерений (определений)	Mt=√ Mx2+√My2 = 0,10
н944О	-	-	-	581868.81	2177782.87	-	Метод спутниковых геодезических измерений (определений)	Mt=√ Mx2+√My2 = 0,10
н945О	-	-	-	581870.00	2177776.74	-	Метод спутниковых геодезических измерений (определений)	Mt=√ Mx2+√My2 = 0,10
н943О	-	-	-	581873.44	2177777.43	-	Метод спутниковых геодезических измерений (определений)	Mt=√ Mx2+√My2 = 0,10

2. Сведения о характеристиках объекта недвижимости с кадастровым номером : 53:23:8423302:2383 :

№ п/п	Наименование характеристики	Значение характеристики
1	2	3
1.	Вид объекта недвижимости	здание
2.	Ранее присвоенный государственный учетный номер (инвентарный) здания, сооружения, объекта незавершенного строительства	-
3.	Кадастровый номер земельного участка (земельных участков), в границах которого (которых) расположены здание, сооружение, объект незавершенного строительства	53:23:8423302:467

2. Сведения о характеристиках объекта недвижимости с кадастровым номером : 53:23:8423302:2383 :

№ п/п	Наименование характеристики	Значение характеристики
1	2	3
4.	Уникальный учетный номер кадастрового квартала, в границах которого расположены здание, сооружение, объект незавершенного строительства	53:23:8423302
5.	Адрес здания, сооружения, объекта незавершенного строительства	Российская Федерация, Новгородская область, город Великий Новгород, территория Гск Искра, городской округ Великий Новгород, гараж 467
5.1.	Сведения о местоположении здания, сооружения, объекта незавершенного строительства (при отсутствии адреса) в структурированном в соответствии с федеральной информационной адресной системой виде	-
5.2.	Дополнительные сведения о местоположении	-
6.	Иные сведения	-

3. Пояснения к сведениям об объекте недвижимости с кадастровым номером 53:23:8423302:2383 :

1.	-

Описание местоположения зданий, сооружений, объектов незавершенного строительства на земельном участке

1. Сведения о характерных точках контура объекта недвижимости с кадастровым номером : 53:23:8423302:1406 :

Система координат МСК-53, зона 2 **Зона № 2**

Обозначение характерных точек контура	Содержатся в Едином государственном реестре недвижимости			Определены в ходе выполнения комплексных кадастровых работ			Метод определения координат	Формулы, примененные для расчета средней квадратической погрешности определения координат характерных точек (Mt), м, с подставленными в такие формулы значениями и итоговые (вычисленные) значения Mt, м
	Координаты, м		Радиус, м	Координаты, м		Радиус, м		
	X	Y	R	X	Y	R		
1	2	3	4	5	6	7	8	9
н947О	-	-	-	581866.66	2177776.09	-	Метод спутниковых геодезических измерений (определений)	Mt=√ Mx2+√My2 = 0,10
н946О	-	-	-	581865.41	2177782.21	-	Метод спутниковых геодезических измерений (определений)	Mt=√ Mx2+√My2 = 0,10
н948О	-	-	-	581861.83	2177781.52	-	Метод спутниковых геодезических измерений (определений)	Mt=√ Mx2+√My2 = 0,10
н949О	-	-	-	581863.09	2177775.38	-	Метод спутниковых геодезических измерений (определений)	Mt=√ Mx2+√My2 = 0,10
н947О	-	-	-	581866.66	2177776.09	-	Метод спутниковых геодезических измерений (определений)	Mt=√ Mx2+√My2 = 0,10

2. Сведения о характеристиках объекта недвижимости с кадастровым номером : 53:23:8423302:1406 :

№ п/п	Наименование характеристики	Значение характеристики
1	2	3
1.	Вид объекта недвижимости	здание
2.	Ранее присвоенный государственный учетный номер (инвентарный) здания, сооружения, объекта незавершенного строительства	-
3.	Кадастровый номер земельного участка (земельных участков), в границах которого (которых) расположены здание, сооружение, объект незавершенного строительства	53:23:8423302:469

2. Сведения о характеристиках объекта недвижимости с кадастровым номером : 53:23:8423302:1406 :

№ п/п	Наименование характеристики	Значение характеристики
1	2	3
4.	Уникальный учетный номер кадастрового квартала, в границах которого расположены здание, сооружение, объект незавершенного строительства	53:23:8423302
5.	Адрес здания, сооружения, объекта незавершенного строительства	Российская Федерация, Новгородская область, город Великий Новгород, территория Гск Искра, городской округ Великий Новгород, гараж 469
5.1.	Сведения о местоположении здания, сооружения, объекта незавершенного строительства (при отсутствии адреса) в структурированном в соответствии с федеральной информационной адресной системой виде	-
5.2.	Дополнительные сведения о местоположении	-
6.	Иные сведения	-

3. Пояснения к сведениям об объекте недвижимости с кадастровым номером 53:23:8423302:1406 :

1.	-

Описание местоположения зданий, сооружений, объектов незавершенного строительства на земельном участке

1. Сведения о характерных точках контура объекта недвижимости с кадастровым номером : 53:23:8423302:2094 :

Система координат МСК-53, зона 2 **Зона № 2**

Обозначение характерных точек контура	Содержатся в Едином государственном реестре недвижимости			Определены в ходе выполнения комплексных кадастровых работ			Метод определения координат	Формулы, примененные для расчета средней квадратической погрешности определения координат характерных точек (Mt), м, с подставленными в такие формулы значениями и итоговые (вычисленные) значения Mt, м
	Координаты, м		Радиус, м	Координаты, м		Радиус, м		
	X	Y	R	X	Y	R		
1	2	3	4	5	6	7	8	9
н955О	-	-	-	581852.80	2177773.38	-	Метод спутниковых геодезических измерений (определений)	Mt=√ Mx2+√My2 = 0,10
н954О	-	-	-	581851.57	2177779.53	-	Метод спутниковых геодезических измерений (определений)	Mt=√ Mx2+√My2 = 0,10
н956О	-	-	-	581848.12	2177778.86	-	Метод спутниковых геодезических измерений (определений)	Mt=√ Mx2+√My2 = 0,10
н957О	-	-	-	581849.36	2177772.69	-	Метод спутниковых геодезических измерений (определений)	Mt=√ Mx2+√My2 = 0,10
н955О	-	-	-	581852.80	2177773.38	-	Метод спутниковых геодезических измерений (определений)	Mt=√ Mx2+√My2 = 0,10

2. Сведения о характеристиках объекта недвижимости с кадастровым номером : 53:23:8423302:2094 :

№ п/п	Наименование характеристики	Значение характеристики
1	2	3
1.	Вид объекта недвижимости	здание
2.	Ранее присвоенный государственный учетный номер (инвентарный) здания, сооружения, объекта незавершенного строительства	-
3.	Кадастровый номер земельного участка (земельных участков), в границах которого (которых) расположены здание, сооружение, объект незавершенного строительства	53:23:8423302:473

2. Сведения о характеристиках объекта недвижимости с кадастровым номером : 53:23:8423302:2094 :

№ п/п	Наименование характеристики	Значение характеристики
1	2	3
4.	Уникальный учетный номер кадастрового квартала, в границах которого расположены здание, сооружение, объект незавершенного строительства	53:23:8423302
5.	Адрес здания, сооружения, объекта незавершенного строительства	Российская Федерация, Новгородская область, город Великий Новгород, территория Гск Искра, городской округ Великий Новгород, гараж 473
5.1.	Сведения о местоположении здания, сооружения, объекта незавершенного строительства (при отсутствии адреса) в структурированном в соответствии с федеральной информационной адресной системой виде	-
5.2.	Дополнительные сведения о местоположении	-
6.	Иные сведения	-

3. Пояснения к сведениям об объекте недвижимости с кадастровым номером 53:23:8423302:2094 :

1.	-

Описание местоположения зданий, сооружений, объектов незавершенного строительства на земельном участке

1. Сведения о характерных точках контура объекта недвижимости с кадастровым номером : 53:23:8423302:1576 :

Система координат МСК-53, зона 2 **Зона № 2**

Обозначение характерных точек контура	Содержатся в Едином государственном реестре недвижимости			Определены в ходе выполнения комплексных кадастровых работ			Метод определения координат	Формулы, примененные для расчета средней квадратической погрешности определения координат характерных точек (Mt), м, с подставленными в такие формулы значениями и итоговые (вычисленные) значения Mt, м
	Координаты, м		Радиус, м	Координаты, м		Радиус, м		
	X	Y	R	X	Y	R		
1	2	3	4	5	6	7	8	9
н957О	-	-	-	581849.36	2177772.69	-	Метод спутниковых геодезических измерений (определений)	Mt=√ Mx2+√My2 = 0,10
н956О	-	-	-	581848.12	2177778.86	-	Метод спутниковых геодезических измерений (определений)	Mt=√ Mx2+√My2 = 0,10
н958О	-	-	-	581844.78	2177778.22	-	Метод спутниковых геодезических измерений (определений)	Mt=√ Mx2+√My2 = 0,10
н959О	-	-	-	581845.99	2177772.06	-	Метод спутниковых геодезических измерений (определений)	Mt=√ Mx2+√My2 = 0,10
н957О	-	-	-	581849.36	2177772.69	-	Метод спутниковых геодезических измерений (определений)	Mt=√ Mx2+√My2 = 0,10

2. Сведения о характеристиках объекта недвижимости с кадастровым номером : 53:23:8423302:1576 :

№ п/п	Наименование характеристики	Значение характеристики
1	2	3
1.	Вид объекта недвижимости	здание
2.	Ранее присвоенный государственный учетный номер (инвентарный) здания, сооружения, объекта незавершенного строительства	-
3.	Кадастровый номер земельного участка (земельных участков), в границах которого (которых) расположены здание, сооружение, объект незавершенного строительства	53:23:8423302:474

2. Сведения о характеристиках объекта недвижимости с кадастровым номером : 53:23:8423302:1576 :

№ п/п	Наименование характеристики	Значение характеристики
1	2	3
4.	Уникальный учетный номер кадастрового квартала, в границах которого расположены здание, сооружение, объект незавершенного строительства	53:23:8423302
5.	Адрес здания, сооружения, объекта незавершенного строительства	Российская Федерация, Новгородская область, город Великий Новгород, территория Гск Искра, городской округ Великий Новгород, гараж 474
5.1.	Сведения о местоположении здания, сооружения, объекта незавершенного строительства (при отсутствии адреса) в структурированном в соответствии с федеральной информационной адресной системой виде	-
5.2.	Дополнительные сведения о местоположении	-
6.	Иные сведения	-

3. Пояснения к сведениям об объекте недвижимости с кадастровым номером 53:23:8423302:1576 :

1.	-

Описание местоположения зданий, сооружений, объектов незавершенного строительства на земельном участке

1. Сведения о характерных точках контура объекта недвижимости с кадастровым номером : 53:23:8423302:2396 :

Система координат МСК-53, зона 2 **Зона № 2**

Обозначение характерных точек контура	Содержатся в Едином государственном реестре недвижимости			Определены в ходе выполнения комплексных кадастровых работ			Метод определения координат	Формулы, примененные для расчета средней квадратической погрешности определения координат характерных точек (Mt), м, с подставленными в такие формулы значениями и итоговые (вычисленные) значения Mt, м
	Координаты, м		Радиус, м	Координаты, м		Радиус, м		
	X	Y	R	X	Y	R		
1	2	3	4	5	6	7	8	9
н961О	-	-	-	581842.68	2177771.41	-	Метод спутниковых геодезических измерений (определений)	Mt=√ Mx2+√My2 = 0,10
н960О	-	-	-	581841.39	2177777.56	-	Метод спутниковых геодезических измерений (определений)	Mt=√ Mx2+√My2 = 0,10
н962О	-	-	-	581838.14	2177776.93	-	Метод спутниковых геодезических измерений (определений)	Mt=√ Mx2+√My2 = 0,10
н963О	-	-	-	581839.37	2177770.74	-	Метод спутниковых геодезических измерений (определений)	Mt=√ Mx2+√My2 = 0,10
н961О	-	-	-	581842.68	2177771.41	-	Метод спутниковых геодезических измерений (определений)	Mt=√ Mx2+√My2 = 0,10

2. Сведения о характеристиках объекта недвижимости с кадастровым номером : 53:23:8423302:2396 :

№ п/п	Наименование характеристики	Значение характеристики
1	2	3
1.	Вид объекта недвижимости	здание
2.	Ранее присвоенный государственный учетный номер (инвентарный) здания, сооружения, объекта незавершенного строительства	-
3.	Кадастровый номер земельного участка (земельных участков), в границах которого (которых) расположены здание, сооружение, объект незавершенного строительства	53:23:8423302:476

2. Сведения о характеристиках объекта недвижимости с кадастровым номером : 53:23:8423302:2396 :

№ п/п	Наименование характеристики	Значение характеристики
1	2	3
4.	Уникальный учетный номер кадастрового квартала, в границах которого расположены здание, сооружение, объект незавершенного строительства	53:23:8423302
5.	Адрес здания, сооружения, объекта незавершенного строительства	Российская Федерация, Новгородская область, город Великий Новгород, территория Гск Искра, городской округ Великий Новгород, гараж 476
5.1.	Сведения о местоположении здания, сооружения, объекта незавершенного строительства (при отсутствии адреса) в структурированном в соответствии с федеральной информационной адресной системой виде	-
5.2.	Дополнительные сведения о местоположении	-
6.	Иные сведения	-

3. Пояснения к сведениям об объекте недвижимости с кадастровым номером 53:23:8423302:2396 :

1.	-

Описание местоположения зданий, сооружений, объектов незавершенного строительства на земельном участке

1. Сведения о характерных точках контура объекта недвижимости с кадастровым номером : 53:23:8423302:2107 :

Система координат МСК-53, зона 2 **Зона № 2**

Обозначение характерных точек контура	Содержатся в Едином государственном реестре недвижимости			Определены в ходе выполнения комплексных кадастровых работ			Метод определения координат	Формулы, примененные для расчета средней квадратической погрешности определения координат характерных точек (Mt), м, с подставленными в такие формулы значениями и итоговые (вычисленные) значения Mt, м
	Координаты, м		Радиус, м	Координаты, м		Радиус, м		
	X	Y	R	X	Y	R		
1	2	3	4	5	6	7	8	9
н963О	-	-	-	581839.37	2177770.74	-	Метод спутниковых геодезических измерений (определений)	Mt=√ Mx2+√My2 = 0,10
н962О	-	-	-	581838.14	2177776.93	-	Метод спутниковых геодезических измерений (определений)	Mt=√ Mx2+√My2 = 0,10
н964О	-	-	-	581834.42	2177776.21	-	Метод спутниковых геодезических измерений (определений)	Mt=√ Mx2+√My2 = 0,10
н965О	-	-	-	581835.66	2177769.97	-	Метод спутниковых геодезических измерений (определений)	Mt=√ Mx2+√My2 = 0,10
н963О	-	-	-	581839.37	2177770.74	-	Метод спутниковых геодезических измерений (определений)	Mt=√ Mx2+√My2 = 0,10

2. Сведения о характеристиках объекта недвижимости с кадастровым номером : 53:23:8423302:2107 :

№ п/п	Наименование характеристики	Значение характеристики
1	2	3
1.	Вид объекта недвижимости	здание
2.	Ранее присвоенный государственный учетный номер (инвентарный) здания, сооружения, объекта незавершенного строительства	-
3.	Кадастровый номер земельного участка (земельных участков), в границах которого (которых) расположены здание, сооружение, объект незавершенного строительства	53:23:8423302:477

2. Сведения о характеристиках объекта недвижимости с кадастровым номером : 53:23:8423302:2107 :

№ п/п	Наименование характеристики	Значение характеристики
1	2	3
4.	Уникальный учетный номер кадастрового квартала, в границах которого расположены здание, сооружение, объект незавершенного строительства	53:23:8423302
5.	Адрес здания, сооружения, объекта незавершенного строительства	Российская Федерация, Новгородская область, город Великий Новгород, территория Гск Искра, городской округ Великий Новгород, гараж 477
5.1.	Сведения о местоположении здания, сооружения, объекта незавершенного строительства (при отсутствии адреса) в структурированном в соответствии с федеральной информационной адресной системой виде	-
5.2.	Дополнительные сведения о местоположении	-
6.	Иные сведения	-

3. Пояснения к сведениям об объекте недвижимости с кадастровым номером 53:23:8423302:2107 :

1.	-

Описание местоположения зданий, сооружений, объектов незавершенного строительства на земельном участке

1. Сведения о характерных точках контура объекта недвижимости с кадастровым номером : 53:23:8423302:1927 :

Система координат МСК-53, зона 2 **Зона № 2**

Обозначение характерных точек контура	Содержатся в Едином государственном реестре недвижимости			Определены в ходе выполнения комплексных кадастровых работ			Метод определения координат	Формулы, примененные для расчета средней квадратической погрешности определения координат характерных точек (Mt), м, с подставленными в такие формулы значениями и итоговые (вычисленные) значения Mt, м
	Координаты, м		Радиус, м	Координаты, м		Радиус, м		
	X	Y	R	X	Y	R		
1	2	3	4	5	6	7	8	9
н965О	-	-	-	581835.66	2177769.97	-	Метод спутниковых геодезических измерений (определений)	Mt=√ Mx2+√My2 = 0,10
н964О	-	-	-	581834.42	2177776.21	-	Метод спутниковых геодезических измерений (определений)	Mt=√ Mx2+√My2 = 0,10
н966О	-	-	-	581831.17	2177775.58	-	Метод спутниковых геодезических измерений (определений)	Mt=√ Mx2+√My2 = 0,10
н967О	-	-	-	581830.94	2177775.54	-	Метод спутниковых геодезических измерений (определений)	Mt=√ Mx2+√My2 = 0,10
н968О	-	-	-	581832.20	2177769.23	-	Метод спутниковых геодезических измерений (определений)	Mt=√ Mx2+√My2 = 0,10
н965О	-	-	-	581835.66	2177769.97	-	Метод спутниковых геодезических измерений (определений)	Mt=√ Mx2+√My2 = 0,10

2. Сведения о характеристиках объекта недвижимости с кадастровым номером : 53:23:8423302:1927 :

№ п/п	Наименование характеристики	Значение характеристики
1	2	3
1.	Вид объекта недвижимости	здание
2.	Ранее присвоенный государственный учетный номер (инвентарный) здания, сооружения, объекта незавершенного строительства	-

2. Сведения о характеристиках объекта недвижимости с кадастровым номером : 53:23:8423302:1927 :

№ п/п	Наименование характеристики	Значение характеристики
1	2	3
3.	Кадастровый номер земельного участка (земельных участков), в границах которого (которых) расположены здание, сооружение, объект незавершенного строительства	53:23:8423302:478
4.	Уникальный учетный номер кадастрового квартала, в границах которого расположены здание, сооружение, объект незавершенного строительства	53:23:8423302
5.	Адрес здания, сооружения, объекта незавершенного строительства	Российская Федерация, Новгородская область, город Великий Новгород, территория Гск Искра, городской округ Великий Новгород, гараж 478
5.1.	Сведения о местоположении здания, сооружения, объекта незавершенного строительства (при отсутствии адреса) в структурированном в соответствии с федеральной информационной адресной системой виде	-
5.2.	Дополнительные сведения о местоположении	-
6.	Иные сведения	-

3. Пояснения к сведениям об объекте недвижимости с кадастровым номером 53:23:8423302:1927 :

1.	-

Описание местоположения зданий, сооружений, объектов незавершенного строительства на земельном участке

1. Сведения о характерных точках контура объекта недвижимости с кадастровым номером : 53:23:8423302:2029 :

Система координат МСК-53, зона 2 **Зона № 2**

Обозначение характерных точек контура	Содержатся в Едином государственном реестре недвижимости			Определены в ходе выполнения комплексных кадастровых работ			Метод определения координат	Формулы, примененные для расчета средней квадратической погрешности определения координат характерных точек (Mt), м, с подставленными в такие формулы значениями и итоговые (вычисленные) значения Mt, м
	Координаты, м		Радиус, м	Координаты, м		Радиус, м		
	X	Y	R	X	Y	R		
1	2	3	4	5	6	7	8	9
н968О	-	-	-	581832.20	2177769.23	-	Метод спутниковых геодезических измерений (определений)	Mt=√ Mx2+√My2 = 0,10
н967О	-	-	-	581830.94	2177775.54	-	Метод спутниковых геодезических измерений (определений)	Mt=√ Mx2+√My2 = 0,10
н969О	-	-	-	581827.77	2177774.93	-	Метод спутниковых геодезических измерений (определений)	Mt=√ Mx2+√My2 = 0,10
н970О	-	-	-	581827.42	2177774.86	-	Метод спутниковых геодезических измерений (определений)	Mt=√ Mx2+√My2 = 0,10
н971О	-	-	-	581828.65	2177768.54	-	Метод спутниковых геодезических измерений (определений)	Mt=√ Mx2+√My2 = 0,10
н968О	-	-	-	581832.20	2177769.23	-	Метод спутниковых геодезических измерений (определений)	Mt=√ Mx2+√My2 = 0,10

2. Сведения о характеристиках объекта недвижимости с кадастровым номером : 53:23:8423302:2029 :

№ п/п	Наименование характеристики	Значение характеристики
1	2	3
1.	Вид объекта недвижимости	здание
2.	Ранее присвоенный государственный учетный номер (инвентарный) здания, сооружения, объекта незавершенного строительства	-

2. Сведения о характеристиках объекта недвижимости
с кадастровым номером : 53:23:8423302:2029 :

№ п/п	Наименование характеристики	Значение характеристики
1	2	3
3.	Кадастровый номер земельного участка (земельных участков), в границах которого (которых) расположены здание, сооружение, объект незавершенного строительства	53:23:8423302:479
4.	Уникальный учетный номер кадастрового квартала, в границах которого расположены здание, сооружение, объект незавершенного строительства	53:23:8423302
5.	Адрес здания, сооружения, объекта незавершенного строительства	Российская Федерация, Новгородская область, город Великий Новгород, территория Гск Искра, городской округ Великий Новгород, гараж 479
5.1.	Сведения о местоположении здания, сооружения, объекта незавершенного строительства (при отсутствии адреса) в структурированном в соответствии с федеральной информационной адресной системой виде	-
5.2.	Дополнительные сведения о местоположении	-
6.	Иные сведения	-

3. Пояснения к сведениям об объекте недвижимости с кадастровым номером 53:23:8423302:2029 :

1.	-

Описание местоположения зданий, сооружений, объектов незавершенного строительства на земельном участке

1. Сведения о характерных точках контура объекта недвижимости с кадастровым номером : 53:23:8423302:2124 :

Система координат МСК-53, зона 2 **Зона № 2**

Обозначение характерных точек контура	Содержатся в Едином государственном реестре недвижимости			Определены в ходе выполнения комплексных кадастровых работ			Метод определения координат	Формулы, примененные для расчета средней квадратической погрешности определения координат характерных точек (Mt), м, с подставленными в такие формулы значениями и итоговые (вычисленные) значения Mt, м
	Координаты, м		Радиус, м	Координаты, м		Радиус, м		
	X	Y	R	X	Y	R		
1	2	3	4	5	6	7	8	9
н971О	-	-	-	581828.65	2177768.54	-	Метод спутниковых геодезических измерений (определений)	Mt=√ Mx2+√My2 = 0,10
н970О	-	-	-	581827.42	2177774.86	-	Метод спутниковых геодезических измерений (определений)	Mt=√ Mx2+√My2 = 0,10
н972О	-	-	-	581824.09	2177774.21	-	Метод спутниковых геодезических измерений (определений)	Mt=√ Mx2+√My2 = 0,10
н973О	-	-	-	581823.92	2177774.18	-	Метод спутниковых геодезических измерений (определений)	Mt=√ Mx2+√My2 = 0,10
н974О	-	-	-	581825.12	2177767.88	-	Метод спутниковых геодезических измерений (определений)	Mt=√ Mx2+√My2 = 0,10
н971О	-	-	-	581828.65	2177768.54	-	Метод спутниковых геодезических измерений (определений)	Mt=√ Mx2+√My2 = 0,10

2. Сведения о характеристиках объекта недвижимости с кадастровым номером : 53:23:8423302:2124 :

№ п/п	Наименование характеристики	Значение характеристики
1	2	3
1.	Вид объекта недвижимости	здание
2.	Ранее присвоенный государственный учетный номер (инвентарный) здания, сооружения, объекта незавершенного строительства	-

2. Сведения о характеристиках объекта недвижимости
с кадастровым номером : 53:23:8423302:2124 :

№ п/п	Наименование характеристики	Значение характеристики
1	2	3
3.	Кадастровый номер земельного участка (земельных участков), в границах которого (которых) расположены здание, сооружение, объект незавершенного строительства	53:23:8423302:480
4.	Уникальный учетный номер кадастрового квартала, в границах которого расположены здание, сооружение, объект незавершенного строительства	53:23:8423302
5.	Адрес здания, сооружения, объекта незавершенного строительства	Российская Федерация, Новгородская область, город Великий Новгород, территория Гск Искра, городской округ Великий Новгород, гараж 480
5.1.	Сведения о местоположении здания, сооружения, объекта незавершенного строительства (при отсутствии адреса) в структурированном в соответствии с федеральной информационной адресной системой виде	-
5.2.	Дополнительные сведения о местоположении	-
6.	Иные сведения	-

3. Пояснения к сведениям об объекте недвижимости с кадастровым номером 53:23:8423302:2124 :

1.	-

Описание местоположения зданий, сооружений, объектов незавершенного строительства на земельном участке

1. Сведения о характерных точках контура объекта недвижимости с кадастровым номером : 53:23:8423302:1574 :

Система координат МСК-53, зона 2 **Зона № 2**

Обозначение характерных точек контура	Содержатся в Едином государственном реестре недвижимости			Определены в ходе выполнения комплексных кадастровых работ			Метод определения координат	Формулы, примененные для расчета средней квадратической погрешности определения координат характерных точек (Mt), м, с подставленными в такие формулы значениями и итоговые (вычисленные) значения Mt, м
	Координаты, м		Радиус, м	Координаты, м		Радиус, м		
	X	Y	R	X	Y	R		
1	2	3	4	5	6	7	8	9
н974О	-	-	-	581825.12	2177767.88	-	Метод спутниковых геодезических измерений (определений)	Mt=√ Mx2+√My2 = 0,10
н973О	-	-	-	581823.92	2177774.18	-	Метод спутниковых геодезических измерений (определений)	Mt=√ Mx2+√My2 = 0,10
н975О	-	-	-	581820.49	2177773.51	-	Метод спутниковых геодезических измерений (определений)	Mt=√ Mx2+√My2 = 0,10
н976О	-	-	-	581821.69	2177767.23	-	Метод спутниковых геодезических измерений (определений)	Mt=√ Mx2+√My2 = 0,10
н974О	-	-	-	581825.12	2177767.88	-	Метод спутниковых геодезических измерений (определений)	Mt=√ Mx2+√My2 = 0,10

2. Сведения о характеристиках объекта недвижимости с кадастровым номером : 53:23:8423302:1574 :

№ п/п	Наименование характеристики	Значение характеристики
1	2	3
1.	Вид объекта недвижимости	здание
2.	Ранее присвоенный государственный учетный номер (инвентарный) здания, сооружения, объекта незавершенного строительства	-
3.	Кадастровый номер земельного участка (земельных участков), в границах которого (которых) расположены здание, сооружение, объект незавершенного строительства	53:23:8423302:481

2. Сведения о характеристиках объекта недвижимости с кадастровым номером : 53:23:8423302:1574 :

№ п/п	Наименование характеристики	Значение характеристики
1	2	3
4.	Уникальный учетный номер кадастрового квартала, в границах которого расположены здание, сооружение, объект незавершенного строительства	53:23:8423302
5.	Адрес здания, сооружения, объекта незавершенного строительства	Российская Федерация, Новгородская область, город Великий Новгород, территория Гск Искра, городской округ Великий Новгород, гараж 481
5.1.	Сведения о местоположении здания, сооружения, объекта незавершенного строительства (при отсутствии адреса) в структурированном в соответствии с федеральной информационной адресной системой виде	-
5.2.	Дополнительные сведения о местоположении	-
6.	Иные сведения	-

3. Пояснения к сведениям об объекте недвижимости с кадастровым номером 53:23:8423302:1574 :

1.	-

Описание местоположения зданий, сооружений, объектов незавершенного строительства на земельном участке

1. Сведения о характерных точках контура объекта недвижимости с кадастровым номером : 53:23:8423302:1467 :

Система координат МСК-53, зона 2 **Зона № 2**

Обозначение характерных точек контура	Содержатся в Едином государственном реестре недвижимости			Определены в ходе выполнения комплексных кадастровых работ			Метод определения координат	Формулы, примененные для расчета средней квадратической погрешности определения координат характерных точек (Mt), м, с подставленными в такие формулы значениями и итоговые (вычисленные) значения Mt, м
	Координаты, м		Радиус, м	Координаты, м		Радиус, м		
	X	Y	R	X	Y	R		
1	2	3	4	5	6	7	8	9
н976О	-	-	-	581821.69	2177767.23	-	Метод спутниковых геодезических измерений (определений)	Mt=√ Mx2+√My2 = 0,10
н975О	-	-	-	581820.49	2177773.51	-	Метод спутниковых геодезических измерений (определений)	Mt=√ Mx2+√My2 = 0,10
н977О	-	-	-	581817.12	2177772.86	-	Метод спутниковых геодезических измерений (определений)	Mt=√ Mx2+√My2 = 0,10
н978О	-	-	-	581818.30	2177766.58	-	Метод спутниковых геодезических измерений (определений)	Mt=√ Mx2+√My2 = 0,10
н976О	-	-	-	581821.69	2177767.23	-	Метод спутниковых геодезических измерений (определений)	Mt=√ Mx2+√My2 = 0,10

2. Сведения о характеристиках объекта недвижимости с кадастровым номером : 53:23:8423302:1467 :

№ п/п	Наименование характеристики	Значение характеристики
1	2	3
1.	Вид объекта недвижимости	здание
2.	Ранее присвоенный государственный учетный номер (инвентарный) здания, сооружения, объекта незавершенного строительства	-
3.	Кадастровый номер земельного участка (земельных участков), в границах которого (которых) расположены здание, сооружение, объект незавершенного строительства	53:23:8423302:482

2. Сведения о характеристиках объекта недвижимости с кадастровым номером : 53:23:8423302:1467 :

№ п/п	Наименование характеристики	Значение характеристики
1	2	3
4.	Уникальный учетный номер кадастрового квартала, в границах которого расположены здание, сооружение, объект незавершенного строительства	53:23:8423302
5.	Адрес здания, сооружения, объекта незавершенного строительства	Российская Федерация, Новгородская область, город Великий Новгород, территория Гск Искра, городской округ Великий Новгород, гараж 482
5.1.	Сведения о местоположении здания, сооружения, объекта незавершенного строительства (при отсутствии адреса) в структурированном в соответствии с федеральной информационной адресной системой виде	-
5.2.	Дополнительные сведения о местоположении	-
6.	Иные сведения	-

3. Пояснения к сведениям об объекте недвижимости с кадастровым номером 53:23:8423302:1467 :

1.	-

Описание местоположения зданий, сооружений, объектов незавершенного строительства на земельном участке

1. Сведения о характерных точках контура объекта недвижимости с кадастровым номером : 53:23:8423302:1929 :

Система координат МСК-53, зона 2 **Зона № 2**

Обозначение характерных точек контура	Содержатся в Едином государственном реестре недвижимости			Определены в ходе выполнения комплексных кадастровых работ			Метод определения координат	Формулы, примененные для расчета средней квадратической погрешности определения координат характерных точек (Mt), м, с подставленными в такие формулы значениями и итоговые (вычисленные) значения Mt, м
	Координаты, м		Радиус, м	Координаты, м		Радиус, м		
	X	Y	R	X	Y	R		
1	2	3	4	5	6	7	8	9
н978О	-	-	-	581818.30	2177766.58	-	Метод спутниковых геодезических измерений (определений)	Mt=√ Mx2+√My2 = 0,10
н977О	-	-	-	581817.12	2177772.86	-	Метод спутниковых геодезических измерений (определений)	Mt=√ Mx2+√My2 = 0,10
н979О	-	-	-	581813.80	2177772.22	-	Метод спутниковых геодезических измерений (определений)	Mt=√ Mx2+√My2 = 0,10
н980О	-	-	-	581815.00	2177765.97	-	Метод спутниковых геодезических измерений (определений)	Mt=√ Mx2+√My2 = 0,10
н978О	-	-	-	581818.30	2177766.58	-	Метод спутниковых геодезических измерений (определений)	Mt=√ Mx2+√My2 = 0,10

2. Сведения о характеристиках объекта недвижимости с кадастровым номером : 53:23:8423302:1929 :

№ п/п	Наименование характеристики	Значение характеристики
1	2	3
1.	Вид объекта недвижимости	здание
2.	Ранее присвоенный государственный учетный номер (инвентарный) здания, сооружения, объекта незавершенного строительства	-
3.	Кадастровый номер земельного участка (земельных участков), в границах которого (которых) расположены здание, сооружение, объект незавершенного строительства	53:23:8423302:483

2. Сведения о характеристиках объекта недвижимости с кадастровым номером : 53:23:8423302:1929 :

№ п/п	Наименование характеристики	Значение характеристики
1	2	3
4.	Уникальный учетный номер кадастрового квартала, в границах которого расположены здание, сооружение, объект незавершенного строительства	53:23:8423302
5.	Адрес здания, сооружения, объекта незавершенного строительства	Российская Федерация, Новгородская область, город Великий Новгород, территория Гск Искра, городской округ Великий Новгород, гараж 483
5.1.	Сведения о местоположении здания, сооружения, объекта незавершенного строительства (при отсутствии адреса) в структурированном в соответствии с федеральной информационной адресной системой виде	-
5.2.	Дополнительные сведения о местоположении	-
6.	Иные сведения	-

3. Пояснения к сведениям об объекте недвижимости с кадастровым номером 53:23:8423302:1929 :

1.	-

Описание местоположения зданий, сооружений, объектов незавершенного строительства на земельном участке

1. Сведения о характерных точках контура объекта недвижимости с кадастровым номером : 53:23:8423302:1434 :

Система координат МСК-53, зона 2 **Зона № 2**

Обозначение характерных точек контура	Содержатся в Едином государственном реестре недвижимости			Определены в ходе выполнения комплексных кадастровых работ			Метод определения координат	Формулы, примененные для расчета средней квадратической погрешности определения координат характерных точек (Mt), м, с подставленными в такие формулы значениями и итоговые (вычисленные) значения Mt, м
	Координаты, м		Радиус, м	Координаты, м		Радиус, м		
	X	Y	R	X	Y	R		
1	2	3	4	5	6	7	8	9
н981О	-	-	-	581811.52	2177765.29	-	Метод спутниковых геодезических измерений (определений)	Mt=√ Mx2+√My2 = 0,10
н982О	-	-	-	581810.32	2177771.54	-	Метод спутниковых геодезических измерений (определений)	Mt=√ Mx2+√My2 = 0,10
н983О	-	-	-	581806.97	2177770.90	-	Метод спутниковых геодезических измерений (определений)	Mt=√ Mx2+√My2 = 0,10
н984О	-	-	-	581808.16	2177764.65	-	Метод спутниковых геодезических измерений (определений)	Mt=√ Mx2+√My2 = 0,10
н981О	-	-	-	581811.52	2177765.29	-	Метод спутниковых геодезических измерений (определений)	Mt=√ Mx2+√My2 = 0,10

2. Сведения о характеристиках объекта недвижимости с кадастровым номером : 53:23:8423302:1434 :

№ п/п	Наименование характеристики	Значение характеристики
1	2	3
1.	Вид объекта недвижимости	здание
2.	Ранее присвоенный государственный учетный номер (инвентарный) здания, сооружения, объекта незавершенного строительства	-
3.	Кадастровый номер земельного участка (земельных участков), в границах которого (которых) расположены здание, сооружение, объект незавершенного строительства	53:23:8423302:485

2. Сведения о характеристиках объекта недвижимости с кадастровым номером : 53:23:8423302:1434 :

№ п/п	Наименование характеристики	Значение характеристики
1	2	3
4.	Уникальный учетный номер кадастрового квартала, в границах которого расположены здание, сооружение, объект незавершенного строительства	53:23:8423302
5.	Адрес здания, сооружения, объекта незавершенного строительства	Российская Федерация, Новгородская область, город Великий Новгород, территория Гск Искра, городской округ Великий Новгород, гараж 485
5.1.	Сведения о местоположении здания, сооружения, объекта незавершенного строительства (при отсутствии адреса) в структурированном в соответствии с федеральной информационной адресной системой виде	-
5.2.	Дополнительные сведения о местоположении	-
6.	Иные сведения	-

3. Пояснения к сведениям об объекте недвижимости с кадастровым номером 53:23:8423302:1434 :

1.	-

Описание местоположения зданий, сооружений, объектов незавершенного строительства на земельном участке

1. Сведения о характерных точках контура объекта недвижимости с кадастровым номером : 53:23:0000000:6271 :

Система координат МСК-53, зона 2 **Зона № 2**

Обозначение характерных точек контура	Содержатся в Едином государственном реестре недвижимости			Определены в ходе выполнения комплексных кадастровых работ			Метод определения координат	Формулы, примененные для расчета средней квадратической погрешности определения координат характерных точек (Mt), м, с подставленными в такие формулы значениями и итоговые (вычисленные) значения Mt, м
	Координаты, м		Радиус, м	Координаты, м		Радиус, м		
	X	Y	R	X	Y	R		
1	2	3	4	5	6	7	8	9
н984О	-	-	-	581808.16	2177764.65	-	Метод спутниковых геодезических измерений (определений)	Mt=√ Mx2+√My2 = 0,10
н983О	-	-	-	581806.97	2177770.90	-	Метод спутниковых геодезических измерений (определений)	Mt=√ Mx2+√My2 = 0,10
н985О	-	-	-	581803.52	2177770.23	-	Метод спутниковых геодезических измерений (определений)	Mt=√ Mx2+√My2 = 0,10
н986О	-	-	-	581804.73	2177763.98	-	Метод спутниковых геодезических измерений (определений)	Mt=√ Mx2+√My2 = 0,10
н984О	-	-	-	581808.16	2177764.65	-	Метод спутниковых геодезических измерений (определений)	Mt=√ Mx2+√My2 = 0,10

2. Сведения о характеристиках объекта недвижимости с кадастровым номером : 53:23:0000000:6271 :

№ п/п	Наименование характеристики	Значение характеристики
1	2	3
1.	Вид объекта недвижимости	здание
2.	Ранее присвоенный государственный учетный номер (инвентарный) здания, сооружения, объекта незавершенного строительства	-
3.	Кадастровый номер земельного участка (земельных участков), в границах которого (которых) расположены здание, сооружение, объект незавершенного строительства	53:23:8423302:486

2. Сведения о характеристиках объекта недвижимости с кадастровым номером : 53:23:0000000:6271 :

№ п/п	Наименование характеристики	Значение характеристики
1	2	3
4.	Уникальный учетный номер кадастрового квартала, в границах которого расположены здание, сооружение, объект незавершенного строительства	53:23:8423302
5.	Адрес здания, сооружения, объекта незавершенного строительства	Российская Федерация, Новгородская область, город Великий Новгород, территория Гск Искра, городской округ Великий Новгород, гараж 486
5.1.	Сведения о местоположении здания, сооружения, объекта незавершенного строительства (при отсутствии адреса) в структурированном в соответствии с федеральной информационной адресной системой виде	-
5.2.	Дополнительные сведения о местоположении	-
6.	Иные сведения	-

3. Пояснения к сведениям об объекте недвижимости с кадастровым номером 53:23:0000000:6271 :

1.	-

Описание местоположения зданий, сооружений, объектов незавершенного строительства на земельном участке

1. Сведения о характерных точках контура объекта недвижимости с кадастровым номером : 53:23:8423302:2191 :

Система координат МСК-53, зона 2 **Зона № 2**

Обозначение характерных точек контура	Содержатся в Едином государственном реестре недвижимости			Определены в ходе выполнения комплексных кадастровых работ			Метод определения координат	Формулы, примененные для расчета средней квадратической погрешности определения координат характерных точек (Mt), м, с подставленными в такие формулы значениями и итоговые (вычисленные) значения Mt, м
	Координаты, м		Радиус, м	Координаты, м		Радиус, м		
	X	Y	R	X	Y	R		
1	2	3	4	5	6	7	8	9
н986О	-	-	-	581804.73	2177763.98	-	Метод спутниковых геодезических измерений (определений)	Mt=√ Mx2+√My2 = 0,10
н985О	-	-	-	581803.52	2177770.23	-	Метод спутниковых геодезических измерений (определений)	Mt=√ Mx2+√My2 = 0,10
н987О	-	-	-	581799.97	2177769.54	-	Метод спутниковых геодезических измерений (определений)	Mt=√ Mx2+√My2 = 0,10
н988О	-	-	-	581801.18	2177763.30	-	Метод спутниковых геодезических измерений (определений)	Mt=√ Mx2+√My2 = 0,10
н986О	-	-	-	581804.73	2177763.98	-	Метод спутниковых геодезических измерений (определений)	Mt=√ Mx2+√My2 = 0,10

2. Сведения о характеристиках объекта недвижимости с кадастровым номером : 53:23:8423302:2191 :

№ п/п	Наименование характеристики	Значение характеристики
1	2	3
1.	Вид объекта недвижимости	здание
2.	Ранее присвоенный государственный учетный номер (инвентарный) здания, сооружения, объекта незавершенного строительства	-
3.	Кадастровый номер земельного участка (земельных участков), в границах которого (которых) расположены здание, сооружение, объект незавершенного строительства	53:23:8423302:487

2. Сведения о характеристиках объекта недвижимости с кадастровым номером : 53:23:8423302:2191 :

№ п/п	Наименование характеристики	Значение характеристики
1	2	3
4.	Уникальный учетный номер кадастрового квартала, в границах которого расположены здание, сооружение, объект незавершенного строительства	53:23:8423302
5.	Адрес здания, сооружения, объекта незавершенного строительства	Российская Федерация, Новгородская область, город Великий Новгород, территория Гск Искра, городской округ Великий Новгород, гараж 487
5.1.	Сведения о местоположении здания, сооружения, объекта незавершенного строительства (при отсутствии адреса) в структурированном в соответствии с федеральной информационной адресной системой виде	-
5.2.	Дополнительные сведения о местоположении	-
6.	Иные сведения	-

3. Пояснения к сведениям об объекте недвижимости с кадастровым номером 53:23:8423302:2191 :

1.	-

Описание местоположения зданий, сооружений, объектов незавершенного строительства на земельном участке

1. Сведения о характерных точках контура объекта недвижимости с кадастровым номером : 53:23:8423302:1804 :

Система координат МСК-53, зона 2 **Зона № 2**

Обозначение характерных точек контура	Содержатся в Едином государственном реестре недвижимости			Определены в ходе выполнения комплексных кадастровых работ			Метод определения координат	Формулы, примененные для расчета средней квадратической погрешности определения координат характерных точек (Mt), м, с подставленными в такие формулы значениями и итоговые (вычисленные) значения Mt, м
	Координаты, м		Радиус, м	Координаты, м		Радиус, м		
	X	Y	R	X	Y	R		
1	2	3	4	5	6	7	8	9
н988О	-	-	-	581801.18	2177763.30	-	Метод спутниковых геодезических измерений (определений)	Mt=√ Mx2+√My2 = 0,10
н987О	-	-	-	581799.97	2177769.54	-	Метод спутниковых геодезических измерений (определений)	Mt=√ Mx2+√My2 = 0,10
н989О	-	-	-	581796.50	2177768.87	-	Метод спутниковых геодезических измерений (определений)	Mt=√ Mx2+√My2 = 0,10
н990О	-	-	-	581797.70	2177762.70	-	Метод спутниковых геодезических измерений (определений)	Mt=√ Mx2+√My2 = 0,10
н988О	-	-	-	581801.18	2177763.30	-	Метод спутниковых геодезических измерений (определений)	Mt=√ Mx2+√My2 = 0,10

2. Сведения о характеристиках объекта недвижимости с кадастровым номером : 53:23:8423302:1804 :

№ п/п	Наименование характеристики	Значение характеристики
1	2	3
1.	Вид объекта недвижимости	здание
2.	Ранее присвоенный государственный учетный номер (инвентарный) здания, сооружения, объекта незавершенного строительства	-
3.	Кадастровый номер земельного участка (земельных участков), в границах которого (которых) расположены здание, сооружение, объект незавершенного строительства	53:23:8423302:488

2. Сведения о характеристиках объекта недвижимости с кадастровым номером : 53:23:8423302:1804 :

№ п/п	Наименование характеристики	Значение характеристики
1	2	3
4.	Уникальный учетный номер кадастрового квартала, в границах которого расположены здание, сооружение, объект незавершенного строительства	53:23:8423302
5.	Адрес здания, сооружения, объекта незавершенного строительства	Российская Федерация, Новгородская область, город Великий Новгород, территория Гск Искра, городской округ Великий Новгород, гараж 488
5.1.	Сведения о местоположении здания, сооружения, объекта незавершенного строительства (при отсутствии адреса) в структурированном в соответствии с федеральной информационной адресной системой виде	-
5.2.	Дополнительные сведения о местоположении	-
6.	Иные сведения	-

3. Пояснения к сведениям об объекте недвижимости с кадастровым номером 53:23:8423302:1804 :

1.	-

Описание местоположения зданий, сооружений, объектов незавершенного строительства на земельном участке

1. Сведения о характерных точках контура объекта недвижимости с кадастровым номером : 53:23:0000000:7809 :

Система координат МСК-53, зона 2 **Зона № 2**

Обозначение характерных точек контура	Содержатся в Едином государственном реестре недвижимости			Определены в ходе выполнения комплексных кадастровых работ			Метод определения координат	Формулы, примененные для расчета средней квадратической погрешности определения координат характерных точек (Mt), м, с подставленными в такие формулы значениями и итоговые (вычисленные) значения Mt, м
	Координаты, м		Радиус, м	Координаты, м		Радиус, м		
	X	Y	R	X	Y	R		
1	2	3	4	5	6	7	8	9
н990О	-	-	-	581797.70	2177762.70	-	Метод спутниковых геодезических измерений (определений)	Mt=√ Mx2+√My2 = 0,10
н989О	-	-	-	581796.50	2177768.87	-	Метод спутниковых геодезических измерений (определений)	Mt=√ Mx2+√My2 = 0,10
н991О	-	-	-	581793.04	2177768.20	-	Метод спутниковых геодезических измерений (определений)	Mt=√ Mx2+√My2 = 0,10
н992О	-	-	-	581794.22	2177762.14	-	Метод спутниковых геодезических измерений (определений)	Mt=√ Mx2+√My2 = 0,10
н990О	-	-	-	581797.70	2177762.70	-	Метод спутниковых геодезических измерений (определений)	Mt=√ Mx2+√My2 = 0,10

2. Сведения о характеристиках объекта недвижимости с кадастровым номером : 53:23:0000000:7809 :

№ п/п	Наименование характеристики	Значение характеристики
1	2	3
1.	Вид объекта недвижимости	здание
2.	Ранее присвоенный государственный учетный номер (инвентарный) здания, сооружения, объекта незавершенного строительства	-
3.	Кадастровый номер земельного участка (земельных участков), в границах которого (которых) расположены здание, сооружение, объект незавершенного строительства	53:23:8423302:489

2. Сведения о характеристиках объекта недвижимости с кадастровым номером : 53:23:0000000:7809 :

№ п/п	Наименование характеристики	Значение характеристики
1	2	3
4.	Уникальный учетный номер кадастрового квартала, в границах которого расположены здание, сооружение, объект незавершенного строительства	53:23:8423302
5.	Адрес здания, сооружения, объекта незавершенного строительства	Российская Федерация, Новгородская область, город Великий Новгород, территория Гск Искра, городской округ Великий Новгород, гараж 489
5.1.	Сведения о местоположении здания, сооружения, объекта незавершенного строительства (при отсутствии адреса) в структурированном в соответствии с федеральной информационной адресной системой виде	-
5.2.	Дополнительные сведения о местоположении	-
6.	Иные сведения	-

3. Пояснения к сведениям об объекте недвижимости с кадастровым номером 53:23:0000000:7809 :

1.	-

Описание местоположения зданий, сооружений, объектов незавершенного строительства на земельном участке

1. Сведения о характерных точках контура объекта недвижимости с кадастровым номером : 53:23:8423302:2351 :

Система координат МСК-53, зона 2 **Зона № 2**

Обозначение характерных точек контура	Содержатся в Едином государственном реестре недвижимости			Определены в ходе выполнения комплексных кадастровых работ			Метод определения координат	Формулы, примененные для расчета средней квадратической погрешности определения координат характерных точек (Mt), м, с подставленными в такие формулы значениями и итоговые (вычисленные) значения Mt, м
	Координаты, м		Радиус, м	Координаты, м		Радиус, м		
	X	Y	R	X	Y	R		
1	2	3	4	5	6	7	8	9
н992О	-	-	-	581794.22	2177762.14	-	Метод спутниковых геодезических измерений (определений)	Mt=√ Mx2+√My2 = 0,10
н991О	-	-	-	581793.04	2177768.20	-	Метод спутниковых геодезических измерений (определений)	Mt=√ Mx2+√My2 = 0,10
н993О	-	-	-	581789.51	2177767.52	-	Метод спутниковых геодезических измерений (определений)	Mt=√ Mx2+√My2 = 0,10
н994О	-	-	-	581790.69	2177761.49	-	Метод спутниковых геодезических измерений (определений)	Mt=√ Mx2+√My2 = 0,10
н992О	-	-	-	581794.22	2177762.14	-	Метод спутниковых геодезических измерений (определений)	Mt=√ Mx2+√My2 = 0,10

2. Сведения о характеристиках объекта недвижимости с кадастровым номером : 53:23:8423302:2351 :

№ п/п	Наименование характеристики	Значение характеристики
1	2	3
1.	Вид объекта недвижимости	здание
2.	Ранее присвоенный государственный учетный номер (инвентарный) здания, сооружения, объекта незавершенного строительства	-
3.	Кадастровый номер земельного участка (земельных участков), в границах которого (которых) расположены здание, сооружение, объект незавершенного строительства	53:23:8423302:490

2. Сведения о характеристиках объекта недвижимости с кадастровым номером : 53:23:8423302:2351 :

№ п/п	Наименование характеристики	Значение характеристики
1	2	3
4.	Уникальный учетный номер кадастрового квартала, в границах которого расположены здание, сооружение, объект незавершенного строительства	53:23:8423302
5.	Адрес здания, сооружения, объекта незавершенного строительства	Российская Федерация, Новгородская область, город Великий Новгород, территория Гск Искра, городской округ Великий Новгород, гараж 490
5.1.	Сведения о местоположении здания, сооружения, объекта незавершенного строительства (при отсутствии адреса) в структурированном в соответствии с федеральной информационной адресной системой виде	-
5.2.	Дополнительные сведения о местоположении	-
6.	Иные сведения	-

3. Пояснения к сведениям об объекте недвижимости с кадастровым номером 53:23:8423302:2351 :

1.	-

Описание местоположения зданий, сооружений, объектов незавершенного строительства на земельном участке

1. Сведения о характерных точках контура объекта недвижимости с кадастровым номером : 53:23:8423302:1512 :

Система координат МСК-53, зона 2 **Зона № 2**

Обозначение характерных точек контура	Содержатся в Едином государственном реестре недвижимости			Определены в ходе выполнения комплексных кадастровых работ			Метод определения координат	Формулы, примененные для расчета средней квадратической погрешности определения координат характерных точек (Mt), м, с подставленными в такие формулы значениями и итоговые (вычисленные) значения Mt, м
	Координаты, м		Радиус, м	Координаты, м		Радиус, м		
	X	Y	R	X	Y	R		
1	2	3	4	5	6	7	8	9
н1000О	-	-	-	581783.64	2177760.14	-	Метод спутниковых геодезических измерений (определений)	Mt=√ Mx2+√My2 = 0,10
н999О	-	-	-	581782.41	2177766.14	-	Метод спутниковых геодезических измерений (определений)	Mt=√ Mx2+√My2 = 0,10
н1001О	-	-	-	581778.90	2177765.46	-	Метод спутниковых геодезических измерений (определений)	Mt=√ Mx2+√My2 = 0,10
н1002О	-	-	-	581778.62	2177765.41	-	Метод спутниковых геодезических измерений (определений)	Mt=√ Mx2+√My2 = 0,10
н1003О	-	-	-	581779.83	2177759.42	-	Метод спутниковых геодезических измерений (определений)	Mt=√ Mx2+√My2 = 0,10
н1000О	-	-	-	581783.64	2177760.14	-	Метод спутниковых геодезических измерений (определений)	Mt=√ Mx2+√My2 = 0,10

2. Сведения о характеристиках объекта недвижимости с кадастровым номером : 53:23:8423302:1512 :

№ п/п	Наименование характеристики	Значение характеристики
1	2	3
1.	Вид объекта недвижимости	здание
2.	Ранее присвоенный государственный учетный номер (инвентарный) здания, сооружения, объекта незавершенного строительства	-

2. Сведения о характеристиках объекта недвижимости
с кадастровым номером : 53:23:8423302:1512 :

№ п/п	Наименование характеристики	Значение характеристики
1	2	3
3.	Кадастровый номер земельного участка (земельных участков), в границах которого (которых) расположены здание, сооружение, объект незавершенного строительства	53:23:8423302:493
4.	Уникальный учетный номер кадастрового квартала, в границах которого расположены здание, сооружение, объект незавершенного строительства	53:23:8423302
5.	Адрес здания, сооружения, объекта незавершенного строительства	Российская Федерация, Новгородская область, город Великий Новгород, территория Гск Искра, городской округ Великий Новгород, гараж 493
5.1.	Сведения о местоположении здания, сооружения, объекта незавершенного строительства (при отсутствии адреса) в структурированном в соответствии с федеральной информационной адресной системой виде	-
5.2.	Дополнительные сведения о местоположении	-
6.	Иные сведения	-

3. Пояснения к сведениям об объекте недвижимости с кадастровым номером 53:23:8423302:1512 :

1.	-

Описание местоположения зданий, сооружений, объектов незавершенного строительства на земельном участке

1. Сведения о характерных точках контура объекта недвижимости с кадастровым номером : 53:23:8423302:1803 :

Система координат МСК-53, зона 2 **Зона № 2**

Обозначение характерных точек контура	Содержатся в Едином государственном реестре недвижимости			Определены в ходе выполнения комплексных кадастровых работ			Метод определения координат	Формулы, примененные для расчета средней квадратической погрешности определения координат характерных точек (Mt), м, с подставленными в такие формулы значениями и итоговые (вычисленные) значения Mt, м
	Координаты, м		Радиус, м	Координаты, м		Радиус, м		
	X	Y	R	X	Y	R		
1	2	3	4	5	6	7	8	9
н936О	-	-	-	581878.96	2177784.83	-	Метод спутниковых геодезических измерений (определений)	Mt=√ Mx2+√My2 = 0,10
н1005О	-	-	-	581877.86	2177790.58	-	Метод спутниковых геодезических измерений (определений)	Mt=√ Mx2+√My2 = 0,10
н1006О	-	-	-	581877.79	2177790.95	-	Метод спутниковых геодезических измерений (определений)	Mt=√ Mx2+√My2 = 0,10
н1007О	-	-	-	581874.49	2177790.28	-	Метод спутниковых геодезических измерений (определений)	Mt=√ Mx2+√My2 = 0,10
н939О	-	-	-	581875.66	2177784.19	-	Метод спутниковых геодезических измерений (определений)	Mt=√ Mx2+√My2 = 0,10
н936О	-	-	-	581878.96	2177784.83	-	Метод спутниковых геодезических измерений (определений)	Mt=√ Mx2+√My2 = 0,10

2. Сведения о характеристиках объекта недвижимости с кадастровым номером : 53:23:8423302:1803 :

№ п/п	Наименование характеристики	Значение характеристики
1	2	3
1.	Вид объекта недвижимости	здание
2.	Ранее присвоенный государственный учетный номер (инвентарный) здания, сооружения, объекта незавершенного строительства	-

2. Сведения о характеристиках объекта недвижимости
с кадастровым номером : 53:23:8423302:1803 :

№ п/п	Наименование характеристики	Значение характеристики
1	2	3
3.	Кадастровый номер земельного участка (земельных участков), в границах которого (которых) расположены здание, сооружение, объект незавершенного строительства	53:23:8423302:495
4.	Уникальный учетный номер кадастрового квартала, в границах которого расположены здание, сооружение, объект незавершенного строительства	53:23:8423302
5.	Адрес здания, сооружения, объекта незавершенного строительства	Российская Федерация, Новгородская область, город Великий Новгород, территория Гск Искра, городской округ Великий Новгород, гараж 495
5.1.	Сведения о местоположении здания, сооружения, объекта незавершенного строительства (при отсутствии адреса) в структурированном в соответствии с федеральной информационной адресной системой виде	-
5.2.	Дополнительные сведения о местоположении	-
6.	Иные сведения	-

3. Пояснения к сведениям об объекте недвижимости с кадастровым номером 53:23:8423302:1803 :

1.	-

Описание местоположения зданий, сооружений, объектов незавершенного строительства на земельном участке

1. Сведения о характерных точках контура объекта недвижимости с кадастровым номером : 53:23:0000000:6796 :

Система координат МСК-53, зона 2 **Зона № 2**

Обозначение характерных точек контура	Содержатся в Едином государственном реестре недвижимости			Определены в ходе выполнения комплексных кадастровых работ			Метод определения координат	Формулы, примененные для расчета средней квадратической погрешности определения координат характерных точек (Mt), м, с подставленными в такие формулы значениями и итоговые (вычисленные) значения Mt, м
	Координаты, м		Радиус, м	Координаты, м		Радиус, м		
	X	Y	R	X	Y	R		
1	2	3	4	5	6	7	8	9
н939О	-	-	-	581875.66	2177784.19	-	Метод спутниковых геодезических измерений (определений)	Mt=√ Mx2+√My2 = 0,10
н1007О	-	-	-	581874.49	2177790.28	-	Метод спутниковых геодезических измерений (определений)	Mt=√ Mx2+√My2 = 0,10
н1008О	-	-	-	581870.97	2177789.56	-	Метод спутниковых геодезических измерений (определений)	Mt=√ Mx2+√My2 = 0,10
н942О	-	-	-	581872.17	2177783.52	-	Метод спутниковых геодезических измерений (определений)	Mt=√ Mx2+√My2 = 0,10
н939О	-	-	-	581875.66	2177784.19	-	Метод спутниковых геодезических измерений (определений)	Mt=√ Mx2+√My2 = 0,10

2. Сведения о характеристиках объекта недвижимости с кадастровым номером : 53:23:0000000:6796 :

№ п/п	Наименование характеристики	Значение характеристики
1	2	3
1.	Вид объекта недвижимости	здание
2.	Ранее присвоенный государственный учетный номер (инвентарный) здания, сооружения, объекта незавершенного строительства	-
3.	Кадастровый номер земельного участка (земельных участков), в границах которого (которых) расположены здание, сооружение, объект незавершенного строительства	53:23:8423302:496

2. Сведения о характеристиках объекта недвижимости
с кадастровым номером : 53:23:0000000:6796 :

№ п/п	Наименование характеристики	Значение характеристики
1	2	3
4.	Уникальный учетный номер кадастрового квартала, в границах которого расположены здание, сооружение, объект незавершенного строительства	53:23:8423302
5.	Адрес здания, сооружения, объекта незавершенного строительства	Российская Федерация, Новгородская область, город Великий Новгород, территория Гск Искра, городской округ Великий Новгород, гараж 496
5.1.	Сведения о местоположении здания, сооружения, объекта незавершенного строительства (при отсутствии адреса) в структурированном в соответствии с федеральной информационной адресной системой виде	-
5.2.	Дополнительные сведения о местоположении	-
6.	Иные сведения	-

3. Пояснения к сведениям об объекте недвижимости с кадастровым номером 53:23:0000000:6796 :

1.	-

Описание местоположения зданий, сооружений, объектов незавершенного строительства на земельном участке

1. Сведения о характерных точках контура объекта недвижимости с кадастровым номером : 53:23:0000000:5628 :

Система координат МСК-53, зона 2 **Зона № 2**

Обозначение характерных точек контура	Содержатся в Едином государственном реестре недвижимости			Определены в ходе выполнения комплексных кадастровых работ			Метод определения координат	Формулы, примененные для расчета средней квадратической погрешности определения координат характерных точек (Mt), м, с подставленными в такие формулы значениями и итоговые (вычисленные) значения Mt, м
	Координаты, м		Радиус, м	Координаты, м		Радиус, м		
	X	Y	R	X	Y	R		
1	2	3	4	5	6	7	8	9
н942О	-	-	-	581872.17	2177783.52	-	Метод спутниковых геодезических измерений (определений)	Mt=√ Mx2+√My2 = 0,10
н1008О	-	-	-	581870.97	2177789.56	-	Метод спутниковых геодезических измерений (определений)	Mt=√ Mx2+√My2 = 0,10
н1011О	-	-	-	581867.65	2177788.92	-	Метод спутниковых геодезических измерений (определений)	Mt=√ Mx2+√My2 = 0,10
н944О	-	-	-	581868.81	2177782.87	-	Метод спутниковых геодезических измерений (определений)	Mt=√ Mx2+√My2 = 0,10
н942О	-	-	-	581872.17	2177783.52	-	Метод спутниковых геодезических измерений (определений)	Mt=√ Mx2+√My2 = 0,10

2. Сведения о характеристиках объекта недвижимости с кадастровым номером : 53:23:0000000:5628 :

№ п/п	Наименование характеристики	Значение характеристики
1	2	3
1.	Вид объекта недвижимости	здание
2.	Ранее присвоенный государственный учетный номер (инвентарный) здания, сооружения, объекта незавершенного строительства	-
3.	Кадастровый номер земельного участка (земельных участков), в границах которого (которых) расположены здание, сооружение, объект незавершенного строительства	53:23:8423302:497

2. Сведения о характеристиках объекта недвижимости с кадастровым номером : 53:23:0000000:5628 :

№ п/п	Наименование характеристики	Значение характеристики
1	2	3
4.	Уникальный учетный номер кадастрового квартала, в границах которого расположены здание, сооружение, объект незавершенного строительства	53:23:8423302
5.	Адрес здания, сооружения, объекта незавершенного строительства	Российская Федерация, Новгородская область, город Великий Новгород, территория Гск Искра, городской округ Великий Новгород, гараж 497
5.1.	Сведения о местоположении здания, сооружения, объекта незавершенного строительства (при отсутствии адреса) в структурированном в соответствии с федеральной информационной адресной системой виде	-
5.2.	Дополнительные сведения о местоположении	-
6.	Иные сведения	-

3. Пояснения к сведениям об объекте недвижимости с кадастровым номером 53:23:0000000:5628 :

1.	-

Описание местоположения зданий, сооружений, объектов незавершенного строительства на земельном участке

1. Сведения о характерных точках контура объекта недвижимости с кадастровым номером : 53:23:0000000:7720 :

Система координат МСК-53, зона 2 **Зона № 2**

Обозначение характерных точек контура	Содержатся в Едином государственном реестре недвижимости			Определены в ходе выполнения комплексных кадастровых работ			Метод определения координат	Формулы, примененные для расчета средней квадратической погрешности определения координат характерных точек (Mt), м, с подставленными в такие формулы значениями и итоговые (вычисленные) значения Mt, м
	Координаты, м		Радиус, м	Координаты, м		Радиус, м		
	X	Y	R	X	Y	R		
1	2	3	4	5	6	7	8	9
н944О	-	-	-	581868.81	2177782.87	-	Метод спутниковых геодезических измерений (определений)	Mt=√ Mx2+√My2 = 0,10
н1011О	-	-	-	581867.65	2177788.92	-	Метод спутниковых геодезических измерений (определений)	Mt=√ Mx2+√My2 = 0,10
н1012О	-	-	-	581864.22	2177788.26	-	Метод спутниковых геодезических измерений (определений)	Mt=√ Mx2+√My2 = 0,10
н946О	-	-	-	581865.41	2177782.21	-	Метод спутниковых геодезических измерений (определений)	Mt=√ Mx2+√My2 = 0,10
н944О	-	-	-	581868.81	2177782.87	-	Метод спутниковых геодезических измерений (определений)	Mt=√ Mx2+√My2 = 0,10

2. Сведения о характеристиках объекта недвижимости с кадастровым номером : 53:23:0000000:7720 :

№ п/п	Наименование характеристики	Значение характеристики
1	2	3
1.	Вид объекта недвижимости	здание
2.	Ранее присвоенный государственный учетный номер (инвентарный) здания, сооружения, объекта незавершенного строительства	-
3.	Кадастровый номер земельного участка (земельных участков), в границах которого (которых) расположены здание, сооружение, объект незавершенного строительства	53:23:8423302:498

2. Сведения о характеристиках объекта недвижимости с кадастровым номером : 53:23:0000000:7720 :

№ п/п	Наименование характеристики	Значение характеристики
1	2	3
4.	Уникальный учетный номер кадастрового квартала, в границах которого расположены здание, сооружение, объект незавершенного строительства	53:23:8423302
5.	Адрес здания, сооружения, объекта незавершенного строительства	Российская Федерация, Новгородская область, город Великий Новгород, территория Гск Искра, городской округ Великий Новгород, гараж 498
5.1.	Сведения о местоположении здания, сооружения, объекта незавершенного строительства (при отсутствии адреса) в структурированном в соответствии с федеральной информационной адресной системой виде	-
5.2.	Дополнительные сведения о местоположении	-
6.	Иные сведения	-

3. Пояснения к сведениям об объекте недвижимости с кадастровым номером 53:23:0000000:7720 :

1.	-

Описание местоположения зданий, сооружений, объектов незавершенного строительства на земельном участке

1. Сведения о характерных точках контура объекта недвижимости с кадастровым номером : 53:23:8114303:192 :

Система координат МСК-53, зона 2 **Зона № 2**

Обозначение характерных точек контура	Содержатся в Едином государственном реестре недвижимости			Определены в ходе выполнения комплексных кадастровых работ			Метод определения координат	Формулы, примененные для расчета средней квадратической погрешности определения координат характерных точек (Mt), м, с подставленными в такие формулы значениями и итоговые (вычисленные) значения Mt, м
	Координаты, м		Радиус, м	Координаты, м		Радиус, м		
	X	Y	R	X	Y	R		
1	2	3	4	5	6	7	8	9
н946О	-	-	-	581865.41	2177782.21	-	Метод спутниковых геодезических измерений (определений)	Mt=√ Mx2+√My2 = 0,10
н1012О	-	-	-	581864.22	2177788.26	-	Метод спутниковых геодезических измерений (определений)	Mt=√ Mx2+√My2 = 0,10
н1013О	-	-	-	581860.66	2177787.57	-	Метод спутниковых геодезических измерений (определений)	Mt=√ Mx2+√My2 = 0,10
н948О	-	-	-	581861.83	2177781.52	-	Метод спутниковых геодезических измерений (определений)	Mt=√ Mx2+√My2 = 0,10
н946О	-	-	-	581865.41	2177782.21	-	Метод спутниковых геодезических измерений (определений)	Mt=√ Mx2+√My2 = 0,10

2. Сведения о характеристиках объекта недвижимости с кадастровым номером : 53:23:8114303:192 :

№ п/п	Наименование характеристики	Значение характеристики
1	2	3
1.	Вид объекта недвижимости	здание
2.	Ранее присвоенный государственный учетный номер (инвентарный) здания, сооружения, объекта незавершенного строительства	3
3.	Кадастровый номер земельного участка (земельных участков), в границах которого (которых) расположены здание, сооружение, объект незавершенного строительства	53:23:8423302:2375

2. Сведения о характеристиках объекта недвижимости с кадастровым номером : 53:23:8114303:192 :

№ п/п	Наименование характеристики	Значение характеристики
1	2	3
4.	Уникальный учетный номер кадастрового квартала, в границах которого расположены здание, сооружение, объект незавершенного строительства	53:23:8423302
5.	Адрес здания, сооружения, объекта незавершенного строительства	-
5.1.	Сведения о местоположении здания, сооружения, объекта незавершенного строительства (при отсутствии адреса) в структурированном в соответствии с федеральной информационной адресной системой виде	Российская Федерация, Новгородская область, город Великий Новгород, территория Гск Искра, городской округ Великий Новгород, гараж 499
5.2.	Дополнительные сведения о местоположении	-
6.	Иные сведения	-

3. Пояснения к сведениям об объекте недвижимости с кадастровым номером 53:23:8114303:192 :

1.	-

Описание местоположения зданий, сооружений, объектов незавершенного строительства на земельном участке

1. Сведения о характерных точках контура объекта недвижимости с кадастровым номером : 53:23:8423302:2308 :

Система координат МСК-53, зона 2 **Зона № 2**

Обозначение характерных точек контура	Содержатся в Едином государственном реестре недвижимости			Определены в ходе выполнения комплексных кадастровых работ			Метод определения координат	Формулы, примененные для расчета средней квадратической погрешности определения координат характерных точек (Mt), м, с подставленными в такие формулы значениями и итоговые (вычисленные) значения Mt, м
	Координаты, м		Радиус, м	Координаты, м		Радиус, м		
	X	Y	R	X	Y	R		
1	2	3	4	5	6	7	8	9
н950О	-	-	-	581858.46	2177780.86	-	Метод спутниковых геодезических измерений (определений)	Mt=√ Mx2+√My2 = 0,10
н1014О	-	-	-	581857.25	2177786.92	-	Метод спутниковых геодезических измерений (определений)	Mt=√ Mx2+√My2 = 0,10
н1015О	-	-	-	581853.80	2177786.25	-	Метод спутниковых геодезических измерений (определений)	Mt=√ Mx2+√My2 = 0,10
н952О	-	-	-	581855.01	2177780.20	-	Метод спутниковых геодезических измерений (определений)	Mt=√ Mx2+√My2 = 0,10
н950О	-	-	-	581858.46	2177780.86	-	Метод спутниковых геодезических измерений (определений)	Mt=√ Mx2+√My2 = 0,10

2. Сведения о характеристиках объекта недвижимости с кадастровым номером : 53:23:8423302:2308 :

№ п/п	Наименование характеристики	Значение характеристики
1	2	3
1.	Вид объекта недвижимости	здание
2.	Ранее присвоенный государственный учетный номер (инвентарный) здания, сооружения, объекта незавершенного строительства	-
3.	Кадастровый номер земельного участка (земельных участков), в границах которого (которых) расположены здание, сооружение, объект незавершенного строительства	53:23:8423302:501

2. Сведения о характеристиках объекта недвижимости с кадастровым номером : 53:23:8423302:2308 :

№ п/п	Наименование характеристики	Значение характеристики
1	2	3
4.	Уникальный учетный номер кадастрового квартала, в границах которого расположены здание, сооружение, объект незавершенного строительства	53:23:8423302
5.	Адрес здания, сооружения, объекта незавершенного строительства	Российская Федерация, Новгородская область, город Великий Новгород, территория Гск Искра, городской округ Великий Новгород, гараж 501
5.1.	Сведения о местоположении здания, сооружения, объекта незавершенного строительства (при отсутствии адреса) в структурированном в соответствии с федеральной информационной адресной системой виде	-
5.2.	Дополнительные сведения о местоположении	-
6.	Иные сведения	-

3. Пояснения к сведениям об объекте недвижимости с кадастровым номером 53:23:8423302:2308 :

1.	-

Описание местоположения зданий, сооружений, объектов незавершенного строительства на земельном участке

1. Сведения о характерных точках контура объекта недвижимости с кадастровым номером : 53:23:8423302:1491 :

Система координат МСК-53, зона 2 **Зона № 2**

Обозначение характерных точек контура	Содержатся в Едином государственном реестре недвижимости			Определены в ходе выполнения комплексных кадастровых работ			Метод определения координат	Формулы, примененные для расчета средней квадратической погрешности определения координат характерных точек (Mt), м, с подставленными в такие формулы значениями и итоговые (вычисленные) значения Mt, м
	Координаты, м		Радиус, м	Координаты, м		Радиус, м		
	X	Y	R	X	Y	R		
1	2	3	4	5	6	7	8	9
н956О	-	-	-	581848.12	2177778.86	-	Метод спутниковых геодезических измерений (определений)	Mt=√ Mx2+√My2 = 0,10
н1017О	-	-	-	581846.91	2177784.93	-	Метод спутниковых геодезических измерений (определений)	Mt=√ Mx2+√My2 = 0,10
н1018О	-	-	-	581843.64	2177784.28	-	Метод спутниковых геодезических измерений (определений)	Mt=√ Mx2+√My2 = 0,10
н958О	-	-	-	581844.78	2177778.22	-	Метод спутниковых геодезических измерений (определений)	Mt=√ Mx2+√My2 = 0,10
н956О	-	-	-	581848.12	2177778.86	-	Метод спутниковых геодезических измерений (определений)	Mt=√ Mx2+√My2 = 0,10

2. Сведения о характеристиках объекта недвижимости с кадастровым номером : 53:23:8423302:1491 :

№ п/п	Наименование характеристики	Значение характеристики
1	2	3
1.	Вид объекта недвижимости	здание
2.	Ранее присвоенный государственный учетный номер (инвентарный) здания, сооружения, объекта незавершенного строительства	-
3.	Кадастровый номер земельного участка (земельных участков), в границах которого (которых) расположены здание, сооружение, объект незавершенного строительства	53:23:8423302:504

2. Сведения о характеристиках объекта недвижимости с кадастровым номером : 53:23:8423302:1491 :

№ п/п	Наименование характеристики	Значение характеристики
1	2	3
4.	Уникальный учетный номер кадастрового квартала, в границах которого расположены здание, сооружение, объект незавершенного строительства	53:23:8423302
5.	Адрес здания, сооружения, объекта незавершенного строительства	Российская Федерация, Новгородская область, город Великий Новгород, территория Гск Искра, городской округ Великий Новгород, гараж 504
5.1.	Сведения о местоположении здания, сооружения, объекта незавершенного строительства (при отсутствии адреса) в структурированном в соответствии с федеральной информационной адресной системой виде	-
5.2.	Дополнительные сведения о местоположении	-
6.	Иные сведения	-

3. Пояснения к сведениям об объекте недвижимости с кадастровым номером 53:23:8423302:1491 :

1.	-

Описание местоположения зданий, сооружений, объектов незавершенного строительства на земельном участке

1. Сведения о характерных точках контура объекта недвижимости с кадастровым номером : 53:23:8423302:1642 :

Система координат МСК-53, зона 2 **Зона № 2**

Обозначение характерных точек контура	Содержатся в Едином государственном реестре недвижимости			Определены в ходе выполнения комплексных кадастровых работ			Метод определения координат	Формулы, примененные для расчета средней квадратической погрешности определения координат характерных точек (Mt), м, с подставленными в такие формулы значениями и итоговые (вычисленные) значения Mt, м
	Координаты, м		Радиус, м	Координаты, м		Радиус, м		
	X	Y	R	X	Y	R		
1	2	3	4	5	6	7	8	9
н958О	-	-	-	581844.78	2177778.22	-	Метод спутниковых геодезических измерений (определений)	Mt=√ Mx2+√My2 = 0,10
н1018О	-	-	-	581843.64	2177784.28	-	Метод спутниковых геодезических измерений (определений)	Mt=√ Mx2+√My2 = 0,10
н1019О	-	-	-	581840.16	2177783.59	-	Метод спутниковых геодезических измерений (определений)	Mt=√ Mx2+√My2 = 0,10
н960О	-	-	-	581841.39	2177777.56	-	Метод спутниковых геодезических измерений (определений)	Mt=√ Mx2+√My2 = 0,10
н958О	-	-	-	581844.78	2177778.22	-	Метод спутниковых геодезических измерений (определений)	Mt=√ Mx2+√My2 = 0,10

2. Сведения о характеристиках объекта недвижимости с кадастровым номером : 53:23:8423302:1642 :

№ п/п	Наименование характеристики	Значение характеристики
1	2	3
1.	Вид объекта недвижимости	здание
2.	Ранее присвоенный государственный учетный номер (инвентарный) здания, сооружения, объекта незавершенного строительства	-
3.	Кадастровый номер земельного участка (земельных участков), в границах которого (которых) расположены здание, сооружение, объект незавершенного строительства	53:23:8423302:505

2. Сведения о характеристиках объекта недвижимости с кадастровым номером : 53:23:8423302:1642 :

№ п/п	Наименование характеристики	Значение характеристики
1	2	3
4.	Уникальный учетный номер кадастрового квартала, в границах которого расположены здание, сооружение, объект незавершенного строительства	53:23:8423302
5.	Адрес здания, сооружения, объекта незавершенного строительства	Российская Федерация, Новгородская область, город Великий Новгород, территория Гск Искра, городской округ Великий Новгород, гараж 505
5.1.	Сведения о местоположении здания, сооружения, объекта незавершенного строительства (при отсутствии адреса) в структурированном в соответствии с федеральной информационной адресной системой виде	-
5.2.	Дополнительные сведения о местоположении	-
6.	Иные сведения	-

3. Пояснения к сведениям об объекте недвижимости с кадастровым номером 53:23:8423302:1642 :

1.	-

Описание местоположения зданий, сооружений, объектов незавершенного строительства на земельном участке

1. Сведения о характерных точках контура объекта недвижимости с кадастровым номером : 53:23:8423302:2122 :

Система координат МСК-53, зона 2 **Зона № 2**

Обозначение характерных точек контура	Содержатся в Едином государственном реестре недвижимости			Определены в ходе выполнения комплексных кадастровых работ			Метод определения координат	Формулы, примененные для расчета средней квадратической погрешности определения координат характерных точек (Mt), м, с подставленными в такие формулы значениями и итоговые (вычисленные) значения Mt, м
	Координаты, м		Радиус, м	Координаты, м		Радиус, м		
	X	Y	R	X	Y	R		
1	2	3	4	5	6	7	8	9
н962О	-	-	-	581838.14	2177776.93	-	Метод спутниковых геодезических измерений (определений)	Mt=√ Mx2+√My2 = 0,10
н1020О	-	-	-	581836.85	2177782.90	-	Метод спутниковых геодезических измерений (определений)	Mt=√ Mx2+√My2 = 0,10
н1021О	-	-	-	581833.23	2177782.09	-	Метод спутниковых геодезических измерений (определений)	Mt=√ Mx2+√My2 = 0,10
н964О	-	-	-	581834.42	2177776.21	-	Метод спутниковых геодезических измерений (определений)	Mt=√ Mx2+√My2 = 0,10
н962О	-	-	-	581838.14	2177776.93	-	Метод спутниковых геодезических измерений (определений)	Mt=√ Mx2+√My2 = 0,10

2. Сведения о характеристиках объекта недвижимости с кадастровым номером : 53:23:8423302:2122 :

№ п/п	Наименование характеристики	Значение характеристики
1	2	3
1.	Вид объекта недвижимости	здание
2.	Ранее присвоенный государственный учетный номер (инвентарный) здания, сооружения, объекта незавершенного строительства	-
3.	Кадастровый номер земельного участка (земельных участков), в границах которого (которых) расположены здание, сооружение, объект незавершенного строительства	53:23:8423302:507

2. Сведения о характеристиках объекта недвижимости с кадастровым номером : 53:23:8423302:2122 :

№ п/п	Наименование характеристики	Значение характеристики
1	2	3
4.	Уникальный учетный номер кадастрового квартала, в границах которого расположены здание, сооружение, объект незавершенного строительства	53:23:8423302
5.	Адрес здания, сооружения, объекта незавершенного строительства	Российская Федерация, Новгородская область, город Великий Новгород, территория Гск Искра, городской округ Великий Новгород, гараж 507
5.1.	Сведения о местоположении здания, сооружения, объекта незавершенного строительства (при отсутствии адреса) в структурированном в соответствии с федеральной информационной адресной системой виде	-
5.2.	Дополнительные сведения о местоположении	-
6.	Иные сведения	-

3. Пояснения к сведениям об объекте недвижимости с кадастровым номером 53:23:8423302:2122 :

1.	-

Описание местоположения зданий, сооружений, объектов незавершенного строительства на земельном участке

1. Сведения о характерных точках контура объекта недвижимости с кадастровым номером : 53:23:8423302:1800 :

Система координат МСК-53, зона 2 **Зона № 2**

Обозначение характерных точек контура	Содержатся в Едином государственном реестре недвижимости			Определены в ходе выполнения комплексных кадастровых работ			Метод определения координат	Формулы, примененные для расчета средней квадратической погрешности определения координат характерных точек (Mt), м, с подставленными в такие формулы значениями и итоговые (вычисленные) значения Mt, м
	Координаты, м		Радиус, м	Координаты, м		Радиус, м		
	X	Y	R	X	Y	R		
1	2	3	4	5	6	7	8	9
н964О	-	-	-	581834.42	2177776.21	-	Метод спутниковых геодезических измерений (определений)	Mt=√ Mx2+√My2 = 0,10
н1021О	-	-	-	581833.23	2177782.09	-	Метод спутниковых геодезических измерений (определений)	Mt=√ Mx2+√My2 = 0,10
н1024О	-	-	-	581829.98	2177781.44	-	Метод спутниковых геодезических измерений (определений)	Mt=√ Mx2+√My2 = 0,10
н966О	-	-	-	581831.17	2177775.58	-	Метод спутниковых геодезических измерений (определений)	Mt=√ Mx2+√My2 = 0,10
н964О	-	-	-	581834.42	2177776.21	-	Метод спутниковых геодезических измерений (определений)	Mt=√ Mx2+√My2 = 0,10

2. Сведения о характеристиках объекта недвижимости с кадастровым номером : 53:23:8423302:1800 :

№ п/п	Наименование характеристики	Значение характеристики
1	2	3
1.	Вид объекта недвижимости	здание
2.	Ранее присвоенный государственный учетный номер (инвентарный) здания, сооружения, объекта незавершенного строительства	-
3.	Кадастровый номер земельного участка (земельных участков), в границах которого (которых) расположены здание, сооружение, объект незавершенного строительства	53:23:8423302:508

2. Сведения о характеристиках объекта недвижимости с кадастровым номером : 53:23:8423302:1800 :

№ п/п	Наименование характеристики	Значение характеристики
1	2	3
4.	Уникальный учетный номер кадастрового квартала, в границах которого расположены здание, сооружение, объект незавершенного строительства	53:23:8423302
5.	Адрес здания, сооружения, объекта незавершенного строительства	Российская Федерация, Новгородская область, город Великий Новгород, территория Гск Искра, городской округ Великий Новгород, гараж 508
5.1.	Сведения о местоположении здания, сооружения, объекта незавершенного строительства (при отсутствии адреса) в структурированном в соответствии с федеральной информационной адресной системой виде	-
5.2.	Дополнительные сведения о местоположении	-
6.	Иные сведения	-

3. Пояснения к сведениям об объекте недвижимости с кадастровым номером 53:23:8423302:1800 :

1.	-

Описание местоположения зданий, сооружений, объектов незавершенного строительства на земельном участке

1. Сведения о характерных точках контура объекта недвижимости с кадастровым номером : 53:23:8423302:1477 :

Система координат МСК-53, зона 2 **Зона № 2**

Обозначение характерных точек контура	Содержатся в Едином государственном реестре недвижимости			Определены в ходе выполнения комплексных кадастровых работ			Метод определения координат	Формулы, примененные для расчета средней квадратической погрешности определения координат характерных точек (Mt), м, с подставленными в такие формулы значениями и итоговые (вычисленные) значения Mt, м
	Координаты, м		Радиус, м	Координаты, м		Радиус, м		
	X	Y	R	X	Y	R		
1	2	3	4	5	6	7	8	9
н966О	-	-	-	581831.17	2177775.58	-	Метод спутниковых геодезических измерений (определений)	Mt=√ Mx2+√My2 = 0,10
н1024О	-	-	-	581829.98	2177781.44	-	Метод спутниковых геодезических измерений (определений)	Mt=√ Mx2+√My2 = 0,10
н1026О	-	-	-	581826.51	2177780.76	-	Метод спутниковых геодезических измерений (определений)	Mt=√ Mx2+√My2 = 0,10
н969О	-	-	-	581827.77	2177774.93	-	Метод спутниковых геодезических измерений (определений)	Mt=√ Mx2+√My2 = 0,10
н967О	-	-	-	581830.94	2177775.54	-	Метод спутниковых геодезических измерений (определений)	Mt=√ Mx2+√My2 = 0,10
н966О	-	-	-	581831.17	2177775.58	-	Метод спутниковых геодезических измерений (определений)	Mt=√ Mx2+√My2 = 0,10

2. Сведения о характеристиках объекта недвижимости с кадастровым номером : 53:23:8423302:1477 :

№ п/п	Наименование характеристики	Значение характеристики
1	2	3
1.	Вид объекта недвижимости	здание
2.	Ранее присвоенный государственный учетный номер (инвентарный) здания, сооружения, объекта незавершенного строительства	-

2. Сведения о характеристиках объекта недвижимости
с кадастровым номером : 53:23:8423302:1477 :

№ п/п	Наименование характеристики	Значение характеристики
1	2	3
3.	Кадастровый номер земельного участка (земельных участков), в границах которого (которых) расположены здание, сооружение, объект незавершенного строительства	53:23:8423302:509
4.	Уникальный учетный номер кадастрового квартала, в границах которого расположены здание, сооружение, объект незавершенного строительства	53:23:8423302
5.	Адрес здания, сооружения, объекта незавершенного строительства	Российская Федерация, Новгородская область, город Великий Новгород, территория Гск Искра, городской округ Великий Новгород, гараж 509
5.1.	Сведения о местоположении здания, сооружения, объекта незавершенного строительства (при отсутствии адреса) в структурированном в соответствии с федеральной информационной адресной системой виде	-
5.2.	Дополнительные сведения о местоположении	-
6.	Иные сведения	-

3. Пояснения к сведениям об объекте недвижимости с кадастровым номером 53:23:8423302:1477 :

1.	-

Описание местоположения зданий, сооружений, объектов незавершенного строительства на земельном участке

1. Сведения о характерных точках контура объекта недвижимости с кадастровым номером : 53:23:8423302:2050 :

Система координат МСК-53, зона 2 **Зона № 2**

Обозначение характерных точек контура	Содержатся в Едином государственном реестре недвижимости			Определены в ходе выполнения комплексных кадастровых работ			Метод определения координат	Формулы, примененные для расчета средней квадратической погрешности определения координат характерных точек (Mt), м, с подставленными в такие формулы значениями и итоговые (вычисленные) значения Mt, м
	Координаты, м		Радиус, м	Координаты, м		Радиус, м		
	X	Y	R	X	Y	R		
1	2	3	4	5	6	7	8	9
н969О	-	-	-	581827.77	2177774.93	-	Метод спутниковых геодезических измерений (определений)	Mt=√ Mx2+√My2 = 0,10
н1026О	-	-	-	581826.51	2177780.76	-	Метод спутниковых геодезических измерений (определений)	Mt=√ Mx2+√My2 = 0,10
н1027О	-	-	-	581822.91	2177780.03	-	Метод спутниковых геодезических измерений (определений)	Mt=√ Mx2+√My2 = 0,10
н972О	-	-	-	581824.09	2177774.21	-	Метод спутниковых геодезических измерений (определений)	Mt=√ Mx2+√My2 = 0,10
н970О	-	-	-	581827.42	2177774.86	-	Метод спутниковых геодезических измерений (определений)	Mt=√ Mx2+√My2 = 0,10
н969О	-	-	-	581827.77	2177774.93	-	Метод спутниковых геодезических измерений (определений)	Mt=√ Mx2+√My2 = 0,10

2. Сведения о характеристиках объекта недвижимости с кадастровым номером : 53:23:8423302:2050 :

№ п/п	Наименование характеристики	Значение характеристики
1	2	3
1.	Вид объекта недвижимости	здание
2.	Ранее присвоенный государственный учетный номер (инвентарный) здания, сооружения, объекта незавершенного строительства	-

2. Сведения о характеристиках объекта недвижимости
с кадастровым номером : 53:23:8423302:2050 :

№ п/п	Наименование характеристики	Значение характеристики
1	2	3
3.	Кадастровый номер земельного участка (земельных участков), в границах которого (которых) расположены здание, сооружение, объект незавершенного строительства	53:23:8423302:510
4.	Уникальный учетный номер кадастрового квартала, в границах которого расположены здание, сооружение, объект незавершенного строительства	53:23:8423302
5.	Адрес здания, сооружения, объекта незавершенного строительства	Российская Федерация, Новгородская область, город Великий Новгород, территория Гск Искра, городской округ Великий Новгород, гараж 510
5.1.	Сведения о местоположении здания, сооружения, объекта незавершенного строительства (при отсутствии адреса) в структурированном в соответствии с федеральной информационной адресной системой виде	-
5.2.	Дополнительные сведения о местоположении	-
6.	Иные сведения	-

3. Пояснения к сведениям об объекте недвижимости с кадастровым номером 53:23:8423302:2050 :

1.	-

Описание местоположения зданий, сооружений, объектов незавершенного строительства на земельном участке

1. Сведения о характерных точках контура объекта недвижимости с кадастровым номером : 53:23:8423302:1583 :

Система координат МСК-53, зона 2 **Зона № 2**

Обозначение характерных точек контура	Содержатся в Едином государственном реестре недвижимости			Определены в ходе выполнения комплексных кадастровых работ			Метод определения координат	Формулы, примененные для расчета средней квадратической погрешности определения координат характерных точек (Mt), м, с подставленными в такие формулы значениями и итоговые (вычисленные) значения Mt, м
	Координаты, м		Радиус, м	Координаты, м		Радиус, м		
	X	Y	R	X	Y	R		
1	2	3	4	5	6	7	8	9
н979О	-	-	-	581813.80	2177772.22	-	Метод спутниковых геодезических измерений (определений)	Mt=√ Mx2+√My2 = 0,10
н1030О	-	-	-	581812.60	2177778.10	-	Метод спутниковых геодезических измерений (определений)	Mt=√ Mx2+√My2 = 0,10
н1033О	-	-	-	581809.18	2177777.46	-	Метод спутниковых геодезических измерений (определений)	Mt=√ Mx2+√My2 = 0,10
н982О	-	-	-	581810.32	2177771.54	-	Метод спутниковых геодезических измерений (определений)	Mt=√ Mx2+√My2 = 0,10
н979О	-	-	-	581813.80	2177772.22	-	Метод спутниковых геодезических измерений (определений)	Mt=√ Mx2+√My2 = 0,10

2. Сведения о характеристиках объекта недвижимости с кадастровым номером : 53:23:8423302:1583 :

№ п/п	Наименование характеристики	Значение характеристики
1	2	3
1.	Вид объекта недвижимости	здание
2.	Ранее присвоенный государственный учетный номер (инвентарный) здания, сооружения, объекта незавершенного строительства	-
3.	Кадастровый номер земельного участка (земельных участков), в границах которого (которых) расположены здание, сооружение, объект незавершенного строительства	53:23:8423302:514

2. Сведения о характеристиках объекта недвижимости с кадастровым номером : 53:23:8423302:1583 :

№ п/п	Наименование характеристики	Значение характеристики
1	2	3
4.	Уникальный учетный номер кадастрового квартала, в границах которого расположены здание, сооружение, объект незавершенного строительства	53:23:8423302
5.	Адрес здания, сооружения, объекта незавершенного строительства	Российская Федерация, Новгородская область, город Великий Новгород, территория Гск Искра, городской округ Великий Новгород, гараж 514
5.1.	Сведения о местоположении здания, сооружения, объекта незавершенного строительства (при отсутствии адреса) в структурированном в соответствии с федеральной информационной адресной системой виде	-
5.2.	Дополнительные сведения о местоположении	-
6.	Иные сведения	-

3. Пояснения к сведениям об объекте недвижимости с кадастровым номером 53:23:8423302:1583 :

1.	-

Описание местоположения зданий, сооружений, объектов незавершенного строительства на земельном участке

1. Сведения о характерных точках контура объекта недвижимости с кадастровым номером : 53:23:8423302:1555 :

Система координат МСК-53, зона 2 **Зона № 2**

Обозначение характерных точек контура	Содержатся в Едином государственном реестре недвижимости			Определены в ходе выполнения комплексных кадастровых работ			Метод определения координат	Формулы, примененные для расчета средней квадратической погрешности определения координат характерных точек (Mt), м, с подставленными в такие формулы значениями и итоговые (вычисленные) значения Mt, м
	Координаты, м		Радиус, м	Координаты, м		Радиус, м		
	X	Y	R	X	Y	R		
1	2	3	4	5	6	7	8	9
н982О	-	-	-	581810.32	2177771.54	-	Метод спутниковых геодезических измерений (определений)	Mt=√ Mx2+√My2 = 0,10
н1033О	-	-	-	581809.18	2177777.46	-	Метод спутниковых геодезических измерений (определений)	Mt=√ Mx2+√My2 = 0,10
н1035О	-	-	-	581805.73	2177776.78	-	Метод спутниковых геодезических измерений (определений)	Mt=√ Mx2+√My2 = 0,10
н983О	-	-	-	581806.97	2177770.90	-	Метод спутниковых геодезических измерений (определений)	Mt=√ Mx2+√My2 = 0,10
н982О	-	-	-	581810.32	2177771.54	-	Метод спутниковых геодезических измерений (определений)	Mt=√ Mx2+√My2 = 0,10

2. Сведения о характеристиках объекта недвижимости с кадастровым номером : 53:23:8423302:1555 :

№ п/п	Наименование характеристики	Значение характеристики
1	2	3
1.	Вид объекта недвижимости	здание
2.	Ранее присвоенный государственный учетный номер (инвентарный) здания, сооружения, объекта незавершенного строительства	-
3.	Кадастровый номер земельного участка (земельных участков), в границах которого (которых) расположены здание, сооружение, объект незавершенного строительства	53:23:8423302:515

2. Сведения о характеристиках объекта недвижимости с кадастровым номером : 53:23:8423302:1555 :

№ п/п	Наименование характеристики	Значение характеристики
1	2	3
4.	Уникальный учетный номер кадастрового квартала, в границах которого расположены здание, сооружение, объект незавершенного строительства	53:23:8423302
5.	Адрес здания, сооружения, объекта незавершенного строительства	Российская Федерация, Новгородская область, город Великий Новгород, территория Гск Искра, городской округ Великий Новгород, гараж 515
5.1.	Сведения о местоположении здания, сооружения, объекта незавершенного строительства (при отсутствии адреса) в структурированном в соответствии с федеральной информационной адресной системой виде	-
5.2.	Дополнительные сведения о местоположении	-
6.	Иные сведения	-

3. Пояснения к сведениям об объекте недвижимости с кадастровым номером 53:23:8423302:1555 :

1.	-

Описание местоположения зданий, сооружений, объектов незавершенного строительства на земельном участке

1. Сведения о характерных точках контура объекта недвижимости с кадастровым номером : 53:23:8423302:1593 :

Система координат МСК-53, зона 2 **Зона № 2**

Обозначение характерных точек контура	Содержатся в Едином государственном реестре недвижимости			Определены в ходе выполнения комплексных кадастровых работ			Метод определения координат	Формулы, примененные для расчета средней квадратической погрешности определения координат характерных точек (Mt), м, с подставленными в такие формулы значениями и итоговые (вычисленные) значения Mt, м
	Координаты, м		Радиус, м	Координаты, м		Радиус, м		
	X	Y	R	X	Y	R		
1	2	3	4	5	6	7	8	9
н983О	-	-	-	581806.97	2177770.90	-	Метод спутниковых геодезических измерений (определений)	Mt=√ Mx2+√My2 = 0,10
н1035О	-	-	-	581805.73	2177776.78	-	Метод спутниковых геодезических измерений (определений)	Mt=√ Mx2+√My2 = 0,10
н1037О	-	-	-	581802.38	2177776.15	-	Метод спутниковых геодезических измерений (определений)	Mt=√ Mx2+√My2 = 0,10
н985О	-	-	-	581803.52	2177770.23	-	Метод спутниковых геодезических измерений (определений)	Mt=√ Mx2+√My2 = 0,10
н983О	-	-	-	581806.97	2177770.90	-	Метод спутниковых геодезических измерений (определений)	Mt=√ Mx2+√My2 = 0,10

2. Сведения о характеристиках объекта недвижимости с кадастровым номером : 53:23:8423302:1593 :

№ п/п	Наименование характеристики	Значение характеристики
1	2	3
1.	Вид объекта недвижимости	здание
2.	Ранее присвоенный государственный учетный номер (инвентарный) здания, сооружения, объекта незавершенного строительства	-
3.	Кадастровый номер земельного участка (земельных участков), в границах которого (которых) расположены здание, сооружение, объект незавершенного строительства	53:23:8423302:516

2. Сведения о характеристиках объекта недвижимости с кадастровым номером : 53:23:8423302:1593 :

№ п/п	Наименование характеристики	Значение характеристики
1	2	3
4.	Уникальный учетный номер кадастрового квартала, в границах которого расположены здание, сооружение, объект незавершенного строительства	53:23:8423302
5.	Адрес здания, сооружения, объекта незавершенного строительства	Российская Федерация, Новгородская область, город Великий Новгород, территория Гск Искра, городской округ Великий Новгород, гараж 516
5.1.	Сведения о местоположении здания, сооружения, объекта незавершенного строительства (при отсутствии адреса) в структурированном в соответствии с федеральной информационной адресной системой виде	-
5.2.	Дополнительные сведения о местоположении	-
6.	Иные сведения	-

3. Пояснения к сведениям об объекте недвижимости с кадастровым номером 53:23:8423302:1593 :

1.	-

Описание местоположения зданий, сооружений, объектов незавершенного строительства на земельном участке

1. Сведения о характерных точках контура объекта недвижимости с кадастровым номером : 53:23:8423302:1592 :

Система координат МСК-53, зона 2 **Зона № 2**

Обозначение характерных точек контура	Содержатся в Едином государственном реестре недвижимости			Определены в ходе выполнения комплексных кадастровых работ			Метод определения координат	Формулы, примененные для расчета средней квадратической погрешности определения координат характерных точек (Mt), м, с подставленными в такие формулы значениями и итоговые (вычисленные) значения Mt, м
	Координаты, м		Радиус, м	Координаты, м		Радиус, м		
	X	Y	R	X	Y	R		
1	2	3	4	5	6	7	8	9
н989О	-	-	-	581796.50	2177768.87	-	Метод спутниковых геодезических измерений (определений)	Mt=√ Mx2+√My2 = 0,10
н1039О	-	-	-	581795.43	2177774.79	-	Метод спутниковых геодезических измерений (определений)	Mt=√ Mx2+√My2 = 0,10
н1040О	-	-	-	581791.87	2177774.12	-	Метод спутниковых геодезических измерений (определений)	Mt=√ Mx2+√My2 = 0,10
н991О	-	-	-	581793.04	2177768.20	-	Метод спутниковых геодезических измерений (определений)	Mt=√ Mx2+√My2 = 0,10
н989О	-	-	-	581796.50	2177768.87	-	Метод спутниковых геодезических измерений (определений)	Mt=√ Mx2+√My2 = 0,10

2. Сведения о характеристиках объекта недвижимости с кадастровым номером : 53:23:8423302:1592 :

№ п/п	Наименование характеристики	Значение характеристики
1	2	3
1.	Вид объекта недвижимости	здание
2.	Ранее присвоенный государственный учетный номер (инвентарный) здания, сооружения, объекта незавершенного строительства	-
3.	Кадастровый номер земельного участка (земельных участков), в границах которого (которых) расположены здание, сооружение, объект незавершенного строительства	53:23:8423302:519

2. Сведения о характеристиках объекта недвижимости с кадастровым номером : 53:23:8423302:1592 :

№ п/п	Наименование характеристики	Значение характеристики
1	2	3
4.	Уникальный учетный номер кадастрового квартала, в границах которого расположены здание, сооружение, объект незавершенного строительства	53:23:8423302
5.	Адрес здания, сооружения, объекта незавершенного строительства	Российская Федерация, Новгородская область, город Великий Новгород, территория Гск Искра, городской округ Великий Новгород, гараж 519
5.1.	Сведения о местоположении здания, сооружения, объекта незавершенного строительства (при отсутствии адреса) в структурированном в соответствии с федеральной информационной адресной системой виде	-
5.2.	Дополнительные сведения о местоположении	-
6.	Иные сведения	-

3. Пояснения к сведениям об объекте недвижимости с кадастровым номером 53:23:8423302:1592 :

1.	-

Описание местоположения зданий, сооружений, объектов незавершенного строительства на земельном участке

1. Сведения о характерных точках контура объекта недвижимости с кадастровым номером : 53:23:8423302:1798 :

Система координат МСК-53, зона 2 **Зона № 2**

Обозначение характерных точек контура	Содержатся в Едином государственном реестре недвижимости			Определены в ходе выполнения комплексных кадастровых работ			Метод определения координат	Формулы, примененные для расчета средней квадратической погрешности определения координат характерных точек (Mt), м, с подставленными в такие формулы значениями и итоговые (вычисленные) значения Mt, м
	Координаты, м		Радиус, м	Координаты, м		Радиус, м		
	X	Y	R	X	Y	R		
1	2	3	4	5	6	7	8	9
н991О	-	-	-	581793.04	2177768.20	-	Метод спутниковых геодезических измерений (определений)	Mt=√ Mx2+√My2 = 0,10
н1040О	-	-	-	581791.87	2177774.12	-	Метод спутниковых геодезических измерений (определений)	Mt=√ Mx2+√My2 = 0,10
н1041О	-	-	-	581788.45	2177773.45	-	Метод спутниковых геодезических измерений (определений)	Mt=√ Mx2+√My2 = 0,10
н993О	-	-	-	581789.51	2177767.52	-	Метод спутниковых геодезических измерений (определений)	Mt=√ Mx2+√My2 = 0,10
н991О	-	-	-	581793.04	2177768.20	-	Метод спутниковых геодезических измерений (определений)	Mt=√ Mx2+√My2 = 0,10

2. Сведения о характеристиках объекта недвижимости с кадастровым номером : 53:23:8423302:1798 :

№ п/п	Наименование характеристики	Значение характеристики
1	2	3
1.	Вид объекта недвижимости	здание
2.	Ранее присвоенный государственный учетный номер (инвентарный) здания, сооружения, объекта незавершенного строительства	-
3.	Кадастровый номер земельного участка (земельных участков), в границах которого (которых) расположены здание, сооружение, объект незавершенного строительства	53:23:8423302:520

2. Сведения о характеристиках объекта недвижимости
с кадастровым номером : 53:23:8423302:1798 :

№ п/п	Наименование характеристики	Значение характеристики
1	2	3
4.	Уникальный учетный номер кадастрового квартала, в границах которого расположены здание, сооружение, объект незавершенного строительства	53:23:8423302
5.	Адрес здания, сооружения, объекта незавершенного строительства	Российская Федерация, Новгородская область, город Великий Новгород, территория Гск Искра, городской округ Великий Новгород, гараж 520
5.1.	Сведения о местоположении здания, сооружения, объекта незавершенного строительства (при отсутствии адреса) в структурированном в соответствии с федеральной информационной адресной системой виде	-
5.2.	Дополнительные сведения о местоположении	-
6.	Иные сведения	-

3. Пояснения к сведениям об объекте недвижимости с кадастровым номером 53:23:8423302:1798 :

1.	-

Описание местоположения зданий, сооружений, объектов незавершенного строительства на земельном участке

1. Сведения о характерных точках контура объекта недвижимости с кадастровым номером : 53:23:8423302:2171 :

Система координат МСК-53, зона 2 **Зона № 2**

Обозначение характерных точек контура	Содержатся в Едином государственном реестре недвижимости			Определены в ходе выполнения комплексных кадастровых работ			Метод определения координат	Формулы, примененные для расчета средней квадратической погрешности определения координат характерных точек (Mt), м, с подставленными в такие формулы значениями и итоговые (вычисленные) значения Mt, м
	Координаты, м		Радиус, м	Координаты, м		Радиус, м		
	X	Y	R	X	Y	R		
1	2	3	4	5	6	7	8	9
н993О	-	-	-	581789.51	2177767.52	-	Метод спутниковых геодезических измерений (определений)	Mt=√ Mx2+√My2 = 0,10
н1041О	-	-	-	581788.45	2177773.45	-	Метод спутниковых геодезических измерений (определений)	Mt=√ Mx2+√My2 = 0,10
н1042О	-	-	-	581788.42	2177773.63	-	Метод спутниковых геодезических измерений (определений)	Mt=√ Mx2+√My2 = 0,10
н1043О	-	-	-	581785.08	2177772.99	-	Метод спутниковых геодезических измерений (определений)	Mt=√ Mx2+√My2 = 0,10
н995О	-	-	-	581786.23	2177766.88	-	Метод спутниковых геодезических измерений (определений)	Mt=√ Mx2+√My2 = 0,10
н993О	-	-	-	581789.51	2177767.52	-	Метод спутниковых геодезических измерений (определений)	Mt=√ Mx2+√My2 = 0,10

2. Сведения о характеристиках объекта недвижимости с кадастровым номером : 53:23:8423302:2171 :

№ п/п	Наименование характеристики	Значение характеристики
1	2	3
1.	Вид объекта недвижимости	здание
2.	Ранее присвоенный государственный учетный номер (инвентарный) здания, сооружения, объекта незавершенного строительства	-

2. Сведения о характеристиках объекта недвижимости с кадастровым номером : 53:23:8423302:2171 :

№ п/п	Наименование характеристики	Значение характеристики
1	2	3
3.	Кадастровый номер земельного участка (земельных участков), в границах которого (которых) расположены здание, сооружение, объект незавершенного строительства	53:23:8423302:521
4.	Уникальный учетный номер кадастрового квартала, в границах которого расположены здание, сооружение, объект незавершенного строительства	53:23:8423302
5.	Адрес здания, сооружения, объекта незавершенного строительства	Российская Федерация, Новгородская область, город Великий Новгород, территория Гск Искра, городской округ Великий Новгород, гараж 521
5.1.	Сведения о местоположении здания, сооружения, объекта незавершенного строительства (при отсутствии адреса) в структурированном в соответствии с федеральной информационной адресной системой виде	-
5.2.	Дополнительные сведения о местоположении	-
6.	Иные сведения	-

3. Пояснения к сведениям об объекте недвижимости с кадастровым номером 53:23:8423302:2171 :

1.	-

Описание местоположения зданий, сооружений, объектов незавершенного строительства на земельном участке

1. Сведения о характерных точках контура объекта недвижимости с кадастровым номером : 53:23:8423302:1797 :

Система координат МСК-53, зона 2 **Зона № 2**

Обозначение характерных точек контура	Содержатся в Едином государственном реестре недвижимости			Определены в ходе выполнения комплексных кадастровых работ			Метод определения координат	Формулы, примененные для расчета средней квадратической погрешности определения координат характерных точек (Mt), м, с подставленными в такие формулы значениями и итоговые (вычисленные) значения Mt, м
	Координаты, м		Радиус, м	Координаты, м		Радиус, м		
	X	Y	R	X	Y	R		
1	2	3	4	5	6	7	8	9
н995О	-	-	-	581786.23	2177766.88	-	Метод спутниковых геодезических измерений (определений)	Mt=√ Mx2+√My2 = 0,10
н1043О	-	-	-	581785.08	2177772.99	-	Метод спутниковых геодезических измерений (определений)	Mt=√ Mx2+√My2 = 0,10
н1044О	-	-	-	581781.40	2177772.40	-	Метод спутниковых геодезических измерений (определений)	Mt=√ Mx2+√My2 = 0,10
н1045О	-	-	-	581781.43	2177772.25	-	Метод спутниковых геодезических измерений (определений)	Mt=√ Mx2+√My2 = 0,10
н998О	-	-	-	581782.61	2177766.18	-	Метод спутниковых геодезических измерений (определений)	Mt=√ Mx2+√My2 = 0,10
н996О	-	-	-	581785.87	2177766.81	-	Метод спутниковых геодезических измерений (определений)	Mt=√ Mx2+√My2 = 0,10
н995О	-	-	-	581786.23	2177766.88	-	Метод спутниковых геодезических измерений (определений)	Mt=√ Mx2+√My2 = 0,10

2. Сведения о характеристиках объекта недвижимости
с кадастровым номером : 53:23:8423302:1797 :

№ п/п	Наименование характеристики	Значение характеристики
1	2	3
1.	Вид объекта недвижимости	здание
2.	Ранее присвоенный государственный учетный номер (инвентарный) здания, сооружения, объекта незавершенного строительства	-
3.	Кадастровый номер земельного участка (земельных участков), в границах которого (которых) расположены здание, сооружение, объект незавершенного строительства	53:23:8423302:522
4.	Уникальный учетный номер кадастрового квартала, в границах которого расположены здание, сооружение, объект незавершенного строительства	53:23:8423302
5.	Адрес здания, сооружения, объекта незавершенного строительства	Российская Федерация, Новгородская область, город Великий Новгород, территория Гск Искра, городской округ Великий Новгород, гараж 522
5.1.	Сведения о местоположении здания, сооружения, объекта незавершенного строительства (при отсутствии адреса) в структурированном в соответствии с федеральной информационной адресной системой виде	-
5.2.	Дополнительные сведения о местоположении	-
6.	Иные сведения	-

3. Пояснения к сведениям об объекте недвижимости с кадастровым номером 53:23:8423302:1797 :

1.	-

Описание местоположения зданий, сооружений, объектов незавершенного строительства на земельном участке

1. Сведения о характерных точках контура объекта недвижимости с кадастровым номером : 53:23:0000000:10204 :

Система координат МСК-53, зона 2 **Зона № 2**

Обозначение характерных точек контура	Содержатся в Едином государственном реестре недвижимости			Определены в ходе выполнения комплексных кадастровых работ			Метод определения координат	Формулы, примененные для расчета средней квадратической погрешности определения координат характерных точек (Mt), м, с подставленными в такие формулы значениями и итоговые (вычисленные) значения Mt, м
	Координаты, м		Радиус, м	Координаты, м		Радиус, м		
	X	Y	R	X	Y	R		
1	2	3	4	5	6	7	8	9
н1048О	-	-	-	581879.98	2177801.59	-	Метод спутниковых геодезических измерений (определений)	Mt=√ Mx2+√My2 = 0,10
н1049О	-	-	-	581878.65	2177807.91	-	Метод спутниковых геодезических измерений (определений)	Mt=√ Mx2+√My2 = 0,10
н1050О	-	-	-	581875.04	2177807.15	-	Метод спутниковых геодезических измерений (определений)	Mt=√ Mx2+√My2 = 0,10
н1051О	-	-	-	581876.37	2177800.87	-	Метод спутниковых геодезических измерений (определений)	Mt=√ Mx2+√My2 = 0,10
н1048О	-	-	-	581879.98	2177801.59	-	Метод спутниковых геодезических измерений (определений)	Mt=√ Mx2+√My2 = 0,10

2. Сведения о характеристиках объекта недвижимости с кадастровым номером : 53:23:0000000:10204 :

№ п/п	Наименование характеристики	Значение характеристики
1	2	3
1.	Вид объекта недвижимости	здание
2.	Ранее присвоенный государственный учетный номер (инвентарный) здания, сооружения, объекта незавершенного строительства	-
3.	Кадастровый номер земельного участка (земельных участков), в границах которого (которых) расположены здание, сооружение, объект незавершенного строительства	53:23:8423302:524

2. Сведения о характеристиках объекта недвижимости с кадастровым номером : 53:23:0000000:10204 :

№ п/п	Наименование характеристики	Значение характеристики
1	2	3
4.	Уникальный учетный номер кадастрового квартала, в границах которого расположены здание, сооружение, объект незавершенного строительства	53:23:8423302
5.	Адрес здания, сооружения, объекта незавершенного строительства	Российская Федерация, Новгородская область, город Великий Новгород, территория Гск Искра, городской округ Великий Новгород, гараж 524
5.1.	Сведения о местоположении здания, сооружения, объекта незавершенного строительства (при отсутствии адреса) в структурированном в соответствии с федеральной информационной адресной системой виде	-
5.2.	Дополнительные сведения о местоположении	-
6.	Иные сведения	-

3. Пояснения к сведениям об объекте недвижимости с кадастровым номером 53:23:0000000:10204 :

1.	-

Описание местоположения зданий, сооружений, объектов незавершенного строительства на земельном участке

1. Сведения о характерных точках контура объекта недвижимости с кадастровым номером : 53:23:8423302:2379 :

Система координат МСК-53, зона 2 **Зона № 2**

Обозначение характерных точек контура	Содержатся в Едином государственном реестре недвижимости			Определены в ходе выполнения комплексных кадастровых работ			Метод определения координат	Формулы, примененные для расчета средней квадратической погрешности определения координат характерных точек (Mt), м, с подставленными в такие формулы значениями и итоговые (вычисленные) значения Mt, м
	Координаты, м		Радиус, м	Координаты, м		Радиус, м		
	X	Y	R	X	Y	R		
1	2	3	4	5	6	7	8	9
н1051О	-	-	-	581876.37	2177800.87	-	Метод спутниковых геодезических измерений (определений)	Mt=√ Mx2+√My2 = 0,10
н1050О	-	-	-	581875.04	2177807.15	-	Метод спутниковых геодезических измерений (определений)	Mt=√ Mx2+√My2 = 0,10
н1053О	-	-	-	581871.59	2177806.41	-	Метод спутниковых геодезических измерений (определений)	Mt=√ Mx2+√My2 = 0,10
н1054О	-	-	-	581872.84	2177800.16	-	Метод спутниковых геодезических измерений (определений)	Mt=√ Mx2+√My2 = 0,10
н1051О	-	-	-	581876.37	2177800.87	-	Метод спутниковых геодезических измерений (определений)	Mt=√ Mx2+√My2 = 0,10

2. Сведения о характеристиках объекта недвижимости с кадастровым номером : 53:23:8423302:2379 :

№ п/п	Наименование характеристики	Значение характеристики
1	2	3
1.	Вид объекта недвижимости	здание
2.	Ранее присвоенный государственный учетный номер (инвентарный) здания, сооружения, объекта незавершенного строительства	-
3.	Кадастровый номер земельного участка (земельных участков), в границах которого (которых) расположены здание, сооружение, объект незавершенного строительства	53:23:8423302:525

2. Сведения о характеристиках объекта недвижимости с кадастровым номером : 53:23:8423302:2379 :

№ п/п	Наименование характеристики	Значение характеристики
1	2	3
4.	Уникальный учетный номер кадастрового квартала, в границах которого расположены здание, сооружение, объект незавершенного строительства	53:23:8423302
5.	Адрес здания, сооружения, объекта незавершенного строительства	Российская Федерация, Новгородская область, город Великий Новгород, территория Гск Искра, городской округ Великий Новгород, гараж 525
5.1.	Сведения о местоположении здания, сооружения, объекта незавершенного строительства (при отсутствии адреса) в структурированном в соответствии с федеральной информационной адресной системой виде	-
5.2.	Дополнительные сведения о местоположении	-
6.	Иные сведения	-

3. Пояснения к сведениям об объекте недвижимости с кадастровым номером 53:23:8423302:2379 :

1.	-

Описание местоположения зданий, сооружений, объектов незавершенного строительства на земельном участке

1. Сведения о характерных точках контура объекта недвижимости с кадастровым номером : 53:23:0000000:10485 :

Система координат МСК-53, зона 2 **Зона № 2**

Обозначение характерных точек контура	Содержатся в Едином государственном реестре недвижимости			Определены в ходе выполнения комплексных кадастровых работ			Метод определения координат	Формулы, примененные для расчета средней квадратической погрешности определения координат характерных точек (Mt), м, с подставленными в такие формулы значениями и итоговые (вычисленные) значения Mt, м
	Координаты, м		Радиус, м	Координаты, м		Радиус, м		
	X	Y	R	X	Y	R		
1	2	3	4	5	6	7	8	9
н1054О	-	-	-	581872.84	2177800.16	-	Метод спутниковых геодезических измерений (определений)	Mt=√ Mx2+√My2 = 0,10
н1053О	-	-	-	581871.59	2177806.41	-	Метод спутниковых геодезических измерений (определений)	Mt=√ Mx2+√My2 = 0,10
н1055О	-	-	-	581868.19	2177805.69	-	Метод спутниковых геодезических измерений (определений)	Mt=√ Mx2+√My2 = 0,10
н1056О	-	-	-	581869.43	2177799.48	-	Метод спутниковых геодезических измерений (определений)	Mt=√ Mx2+√My2 = 0,10
н1054О	-	-	-	581872.84	2177800.16	-	Метод спутниковых геодезических измерений (определений)	Mt=√ Mx2+√My2 = 0,10

2. Сведения о характеристиках объекта недвижимости с кадастровым номером : 53:23:0000000:10485 :

№ п/п	Наименование характеристики	Значение характеристики
1	2	3
1.	Вид объекта недвижимости	здание
2.	Ранее присвоенный государственный учетный номер (инвентарный) здания, сооружения, объекта незавершенного строительства	-
3.	Кадастровый номер земельного участка (земельных участков), в границах которого (которых) расположены здание, сооружение, объект незавершенного строительства	53:23:8423302:526

2. Сведения о характеристиках объекта недвижимости с кадастровым номером : 53:23:0000000:10485 :

№ п/п	Наименование характеристики	Значение характеристики
1	2	3
4.	Уникальный учетный номер кадастрового квартала, в границах которого расположены здание, сооружение, объект незавершенного строительства	53:23:8423302
5.	Адрес здания, сооружения, объекта незавершенного строительства	Российская Федерация, Новгородская область, город Великий Новгород, территория Гск Искра, городской округ Великий Новгород, гараж 526
5.1.	Сведения о местоположении здания, сооружения, объекта незавершенного строительства (при отсутствии адреса) в структурированном в соответствии с федеральной информационной адресной системой виде	-
5.2.	Дополнительные сведения о местоположении	-
6.	Иные сведения	-

3. Пояснения к сведениям об объекте недвижимости с кадастровым номером 53:23:0000000:10485 :

1.	-

Описание местоположения зданий, сооружений, объектов незавершенного строительства на земельном участке

1. Сведения о характерных точках контура объекта недвижимости с кадастровым номером : 53:23:8423302:1596 :

Система координат МСК-53, зона 2 **Зона № 2**

Обозначение характерных точек контура	Содержатся в Едином государственном реестре недвижимости			Определены в ходе выполнения комплексных кадастровых работ			Метод определения координат	Формулы, примененные для расчета средней квадратической погрешности определения координат характерных точек (Mt), м, с подставленными в такие формулы значениями и итоговые (вычисленные) значения Mt, м
	Координаты, м		Радиус, м	Координаты, м		Радиус, м		
	X	Y	R	X	Y	R		
1	2	3	4	5	6	7	8	9
н1056О	-	-	-	581869.43	2177799.48	-	Метод спутниковых геодезических измерений (определений)	Mt=√ Mx2+√My2 = 0,10
н1055О	-	-	-	581868.19	2177805.69	-	Метод спутниковых геодезических измерений (определений)	Mt=√ Mx2+√My2 = 0,10
н1057О	-	-	-	581864.83	2177804.97	-	Метод спутниковых геодезических измерений (определений)	Mt=√ Mx2+√My2 = 0,10
н1058О	-	-	-	581866.06	2177798.80	-	Метод спутниковых геодезических измерений (определений)	Mt=√ Mx2+√My2 = 0,10
н1056О	-	-	-	581869.43	2177799.48	-	Метод спутниковых геодезических измерений (определений)	Mt=√ Mx2+√My2 = 0,10

2. Сведения о характеристиках объекта недвижимости с кадастровым номером : 53:23:8423302:1596 :

№ п/п	Наименование характеристики	Значение характеристики
1	2	3
1.	Вид объекта недвижимости	здание
2.	Ранее присвоенный государственный учетный номер (инвентарный) здания, сооружения, объекта незавершенного строительства	-
3.	Кадастровый номер земельного участка (земельных участков), в границах которого (которых) расположены здание, сооружение, объект незавершенного строительства	53:23:8423302:527

2. Сведения о характеристиках объекта недвижимости с кадастровым номером : 53:23:8423302:1596 :

№ п/п	Наименование характеристики	Значение характеристики
1	2	3
4.	Уникальный учетный номер кадастрового квартала, в границах которого расположены здание, сооружение, объект незавершенного строительства	53:23:8423302
5.	Адрес здания, сооружения, объекта незавершенного строительства	Российская Федерация, Новгородская область, город Великий Новгород, территория Гск Искра, городской округ Великий Новгород, гараж 527
5.1.	Сведения о местоположении здания, сооружения, объекта незавершенного строительства (при отсутствии адреса) в структурированном в соответствии с федеральной информационной адресной системой виде	-
5.2.	Дополнительные сведения о местоположении	-
6.	Иные сведения	-

3. Пояснения к сведениям об объекте недвижимости с кадастровым номером 53:23:8423302:1596 :

1.	-

Описание местоположения зданий, сооружений, объектов незавершенного строительства на земельном участке

1. Сведения о характерных точках контура объекта недвижимости с кадастровым номером : 53:23:8423302:1466 :

Система координат МСК-53, зона 2 **Зона № 2**

Обозначение характерных точек контура	Содержатся в Едином государственном реестре недвижимости			Определены в ходе выполнения комплексных кадастровых работ			Метод определения координат	Формулы, примененные для расчета средней квадратической погрешности определения координат характерных точек (Mt), м, с подставленными в такие формулы значениями и итоговые (вычисленные) значения Mt, м
	Координаты, м		Радиус, м	Координаты, м		Радиус, м		
	X	Y	R	X	Y	R		
1	2	3	4	5	6	7	8	9
н1058О	-	-	-	581866.06	2177798.80	-	Метод спутниковых геодезических измерений (определений)	Mt=√ Mx2+√My2 = 0,10
н1057О	-	-	-	581864.83	2177804.97	-	Метод спутниковых геодезических измерений (определений)	Mt=√ Mx2+√My2 = 0,10
н1059О	-	-	-	581861.15	2177804.18	-	Метод спутниковых геодезических измерений (определений)	Mt=√ Mx2+√My2 = 0,10
н1060О	-	-	-	581862.41	2177798.01	-	Метод спутниковых геодезических измерений (определений)	Mt=√ Mx2+√My2 = 0,10
н1058О	-	-	-	581866.06	2177798.80	-	Метод спутниковых геодезических измерений (определений)	Mt=√ Mx2+√My2 = 0,10

2. Сведения о характеристиках объекта недвижимости с кадастровым номером : 53:23:8423302:1466 :

№ п/п	Наименование характеристики	Значение характеристики
1	2	3
1.	Вид объекта недвижимости	здание
2.	Ранее присвоенный государственный учетный номер (инвентарный) здания, сооружения, объекта незавершенного строительства	-
3.	Кадастровый номер земельного участка (земельных участков), в границах которого (которых) расположены здание, сооружение, объект незавершенного строительства	53:23:8423302:528

2. Сведения о характеристиках объекта недвижимости с кадастровым номером : 53:23:8423302:1466 :

№ п/п	Наименование характеристики	Значение характеристики
1	2	3
4.	Уникальный учетный номер кадастрового квартала, в границах которого расположены здание, сооружение, объект незавершенного строительства	53:23:8423302
5.	Адрес здания, сооружения, объекта незавершенного строительства	Российская Федерация, Новгородская область, город Великий Новгород, территория Гск Искра, городской округ Великий Новгород, гараж 528
5.1.	Сведения о местоположении здания, сооружения, объекта незавершенного строительства (при отсутствии адреса) в структурированном в соответствии с федеральной информационной адресной системой виде	-
5.2.	Дополнительные сведения о местоположении	-
6.	Иные сведения	-

3. Пояснения к сведениям об объекте недвижимости с кадастровым номером 53:23:8423302:1466 :

1.	-

Описание местоположения зданий, сооружений, объектов незавершенного строительства на земельном участке

1. Сведения о характерных точках контура объекта недвижимости с кадастровым номером : 53:23:8423302:1795 :

Система координат МСК-53, зона 2 **Зона № 2**

Обозначение характерных точек контура	Содержатся в Едином государственном реестре недвижимости			Определены в ходе выполнения комплексных кадастровых работ			Метод определения координат	Формулы, примененные для расчета средней квадратической погрешности определения координат характерных точек (Mt), м, с подставленными в такие формулы значениями и итоговые (вычисленные) значения Mt, м
	Координаты, м		Радиус, м	Координаты, м		Радиус, м		
	X	Y	R	X	Y	R		
1	2	3	4	5	6	7	8	9
н1060О	-	-	-	581862.41	2177798.01	-	Метод спутниковых геодезических измерений (определений)	Mt=√ Mx2+√My2 = 0,10
н1059О	-	-	-	581861.15	2177804.18	-	Метод спутниковых геодезических измерений (определений)	Mt=√ Mx2+√My2 = 0,10
н1061О	-	-	-	581857.78	2177803.47	-	Метод спутниковых геодезических измерений (определений)	Mt=√ Mx2+√My2 = 0,10
н1062О	-	-	-	581859.00	2177797.35	-	Метод спутниковых геодезических измерений (определений)	Mt=√ Mx2+√My2 = 0,10
н1060О	-	-	-	581862.41	2177798.01	-	Метод спутниковых геодезических измерений (определений)	Mt=√ Mx2+√My2 = 0,10

2. Сведения о характеристиках объекта недвижимости с кадастровым номером : 53:23:8423302:1795 :

№ п/п	Наименование характеристики	Значение характеристики
1	2	3
1.	Вид объекта недвижимости	здание
2.	Ранее присвоенный государственный учетный номер (инвентарный) здания, сооружения, объекта незавершенного строительства	-
3.	Кадастровый номер земельного участка (земельных участков), в границах которого (которых) расположены здание, сооружение, объект незавершенного строительства	53:23:8423302:529

2. Сведения о характеристиках объекта недвижимости
с кадастровым номером : 53:23:8423302:1795 :

№ п/п	Наименование характеристики	Значение характеристики
1	2	3
4.	Уникальный учетный номер кадастрового квартала, в границах которого расположены здание, сооружение, объект незавершенного строительства	53:23:8423302
5.	Адрес здания, сооружения, объекта незавершенного строительства	Российская Федерация, Новгородская область, город Великий Новгород, территория Гск Искра, городской округ Великий Новгород, гараж 529
5.1.	Сведения о местоположении здания, сооружения, объекта незавершенного строительства (при отсутствии адреса) в структурированном в соответствии с федеральной информационной адресной системой виде	-
5.2.	Дополнительные сведения о местоположении	-
6.	Иные сведения	-

3. Пояснения к сведениям об объекте недвижимости с кадастровым номером 53:23:8423302:1795 :

1.	-

Описание местоположения зданий, сооружений, объектов незавершенного строительства на земельном участке

1. Сведения о характерных точках контура объекта недвижимости с кадастровым номером : 53:23:8423302:2061 :

Система координат МСК-53, зона 2 **Зона № 2**

Обозначение характерных точек контура	Содержатся в Едином государственном реестре недвижимости			Определены в ходе выполнения комплексных кадастровых работ			Метод определения координат	Формулы, примененные для расчета средней квадратической погрешности определения координат характерных точек (Mt), м, с подставленными в такие формулы значениями и итоговые (вычисленные) значения Mt, м
	Координаты, м		Радиус, м	Координаты, м		Радиус, м		
	X	Y	R	X	Y	R		
1	2	3	4	5	6	7	8	9
н1062О	-	-	-	581859.00	2177797.35	-	Метод спутниковых геодезических измерений (определений)	Mt=√ Mx2+√My2 = 0,10
н1061О	-	-	-	581857.78	2177803.47	-	Метод спутниковых геодезических измерений (определений)	Mt=√ Mx2+√My2 = 0,10
н1063О	-	-	-	581854.42	2177802.75	-	Метод спутниковых геодезических измерений (определений)	Mt=√ Mx2+√My2 = 0,10
н1064О	-	-	-	581854.18	2177802.70	-	Метод спутниковых геодезических измерений (определений)	Mt=√ Mx2+√My2 = 0,10
н1065О	-	-	-	581855.39	2177796.65	-	Метод спутниковых геодезических измерений (определений)	Mt=√ Mx2+√My2 = 0,10
н1062О	-	-	-	581859.00	2177797.35	-	Метод спутниковых геодезических измерений (определений)	Mt=√ Mx2+√My2 = 0,10

2. Сведения о характеристиках объекта недвижимости с кадастровым номером : 53:23:8423302:2061 :

№ п/п	Наименование характеристики	Значение характеристики
1	2	3
1.	Вид объекта недвижимости	здание
2.	Ранее присвоенный государственный учетный номер (инвентарный) здания, сооружения, объекта незавершенного строительства	-

2. Сведения о характеристиках объекта недвижимости
с кадастровым номером : 53:23:8423302:2061 :

№ п/п	Наименование характеристики	Значение характеристики
1	2	3
3.	Кадастровый номер земельного участка (земельных участков), в границах которого (которых) расположены здание, сооружение, объект незавершенного строительства	53:23:8423302:530
4.	Уникальный учетный номер кадастрового квартала, в границах которого расположены здание, сооружение, объект незавершенного строительства	53:23:8423302
5.	Адрес здания, сооружения, объекта незавершенного строительства	Российская Федерация, Новгородская область, город Великий Новгород, территория Гск Искра, городской округ Великий Новгород, гараж 530
5.1.	Сведения о местоположении здания, сооружения, объекта незавершенного строительства (при отсутствии адреса) в структурированном в соответствии с федеральной информационной адресной системой виде	-
5.2.	Дополнительные сведения о местоположении	-
6.	Иные сведения	-

3. Пояснения к сведениям об объекте недвижимости с кадастровым номером 53:23:8423302:2061 :

1.	-

Описание местоположения зданий, сооружений, объектов незавершенного строительства на земельном участке

1. Сведения о характерных точках контура объекта недвижимости с кадастровым номером : 53:23:8423302:2414 :

Система координат МСК-53, зона 2 **Зона № 2**

Обозначение характерных точек контура	Содержатся в Едином государственном реестре недвижимости			Определены в ходе выполнения комплексных кадастровых работ			Метод определения координат	Формулы, примененные для расчета средней квадратической погрешности определения координат характерных точек (Mt), м, с подставленными в такие формулы значениями и итоговые (вычисленные) значения Mt, м
	Координаты, м		Радиус, м	Координаты, м		Радиус, м		
	X	Y	R	X	Y	R		
1	2	3	4	5	6	7	8	9
н1070О	-	-	-	581849.03	2177795.41	-	Метод спутниковых геодезических измерений (определений)	Mt=√ Mx2+√My2 = 0,10
н1069О	-	-	-	581847.59	2177801.35	-	Метод спутниковых геодезических измерений (определений)	Mt=√ Mx2+√My2 = 0,10
н1072О	-	-	-	581843.82	2177800.44	-	Метод спутниковых геодезических измерений (определений)	Mt=√ Mx2+√My2 = 0,10
н1073О	-	-	-	581845.25	2177794.59	-	Метод спутниковых геодезических измерений (определений)	Mt=√ Mx2+√My2 = 0,10
н1070О	-	-	-	581849.03	2177795.41	-	Метод спутниковых геодезических измерений (определений)	Mt=√ Mx2+√My2 = 0,10

2. Сведения о характеристиках объекта недвижимости с кадастровым номером : 53:23:8423302:2414 :

№ п/п	Наименование характеристики	Значение характеристики
1	2	3
1.	Вид объекта недвижимости	здание
2.	Ранее присвоенный государственный учетный номер (инвентарный) здания, сооружения, объекта незавершенного строительства	-
3.	Кадастровый номер земельного участка (земельных участков), в границах которого (которых) расположены здание, сооружение, объект незавершенного строительства	53:23:8423302:533

2. Сведения о характеристиках объекта недвижимости
с кадастровым номером : 53:23:8423302:2414 :

№ п/п	Наименование характеристики	Значение характеристики
1	2	3
4.	Уникальный учетный номер кадастрового квартала, в границах которого расположены здание, сооружение, объект незавершенного строительства	53:23:8423302
5.	Адрес здания, сооружения, объекта незавершенного строительства	-
5.1.	Сведения о местоположении здания, сооружения, объекта незавершенного строительства (при отсутствии адреса) в структурированном в соответствии с федеральной информационной адресной системой виде	Российская Федерация, Новгородская область, город Великий Новгород, территория Гск Искра, городской округ Великий Новгород, гараж 533
5.2.	Дополнительные сведения о местоположении	-
6.	Иные сведения	-

3. Пояснения к сведениям об объекте недвижимости с кадастровым номером 53:23:8423302:2414 :

1.	-

Описание местоположения зданий, сооружений, объектов незавершенного строительства на земельном участке

1. Сведения о характерных точках контура объекта недвижимости с кадастровым номером : 53:23:0000000:11457 :

Система координат МСК-53, зона 2 **Зона № 2**

Обозначение характерных точек контура	Содержатся в Едином государственном реестре недвижимости			Определены в ходе выполнения комплексных кадастровых работ			Метод определения координат	Формулы, примененные для расчета средней квадратической погрешности определения координат характерных точек (Mt), м, с подставленными в такие формулы значениями и итоговые (вычисленные) значения Mt, м
	Координаты, м		Радиус, м	Координаты, м		Радиус, м		
	X	Y	R	X	Y	R		
1	2	3	4	5	6	7	8	9
н1073О	-	-	-	581845.25	2177794.59	-	Метод спутниковых геодезических измерений (определений)	Mt=√ Mx2+√My2 = 0,10
н1072О	-	-	-	581843.82	2177800.44	-	Метод спутниковых геодезических измерений (определений)	Mt=√ Mx2+√My2 = 0,10
н1074О	-	-	-	581840.29	2177799.57	-	Метод спутниковых геодезических измерений (определений)	Mt=√ Mx2+√My2 = 0,10
н1075О	-	-	-	581841.70	2177793.78	-	Метод спутниковых геодезических измерений (определений)	Mt=√ Mx2+√My2 = 0,10
н1073О	-	-	-	581845.25	2177794.59	-	Метод спутниковых геодезических измерений (определений)	Mt=√ Mx2+√My2 = 0,10

2. Сведения о характеристиках объекта недвижимости с кадастровым номером : 53:23:0000000:11457 :

№ п/п	Наименование характеристики	Значение характеристики
1	2	3
1.	Вид объекта недвижимости	здание
2.	Ранее присвоенный государственный учетный номер (инвентарный) здания, сооружения, объекта незавершенного строительства	-
3.	Кадастровый номер земельного участка (земельных участков), в границах которого (которых) расположены здание, сооружение, объект незавершенного строительства	53:23:8423302:534

2. Сведения о характеристиках объекта недвижимости с кадастровым номером : 53:23:0000000:11457 :

№ п/п	Наименование характеристики	Значение характеристики
1	2	3
4.	Уникальный учетный номер кадастрового квартала, в границах которого расположены здание, сооружение, объект незавершенного строительства	53:23:8423302
5.	Адрес здания, сооружения, объекта незавершенного строительства	Российская Федерация, Новгородская область, город Великий Новгород, территория Гск Искра, городской округ Великий Новгород, гараж 534
5.1.	Сведения о местоположении здания, сооружения, объекта незавершенного строительства (при отсутствии адреса) в структурированном в соответствии с федеральной информационной адресной системой виде	-
5.2.	Дополнительные сведения о местоположении	-
6.	Иные сведения	-

3. Пояснения к сведениям об объекте недвижимости с кадастровым номером 53:23:0000000:11457 :

1.	-

Описание местоположения зданий, сооружений, объектов незавершенного строительства на земельном участке

1. Сведения о характерных точках контура объекта недвижимости с кадастровым номером : 53:23:0000000:7694 :

Система координат МСК-53, зона 2 **Зона № 2**

Обозначение характерных точек контура	Содержатся в Едином государственном реестре недвижимости			Определены в ходе выполнения комплексных кадастровых работ			Метод определения координат	Формулы, примененные для расчета средней квадратической погрешности определения координат характерных точек (Mt), м, с подставленными в такие формулы значениями и итоговые (вычисленные) значения Mt, м
	Координаты, м		Радиус, м	Координаты, м		Радиус, м		
	X	Y	R	X	Y	R		
1	2	3	4	5	6	7	8	9
н1077О	-	-	-	581838.20	2177793.01	-	Метод спутниковых геодезических измерений (определений)	Mt=√ Mx2+√My2 = 0,10
н1076О	-	-	-	581836.82	2177798.73	-	Метод спутниковых геодезических измерений (определений)	Mt=√ Mx2+√My2 = 0,10
н1078О	-	-	-	581833.42	2177797.91	-	Метод спутниковых геодезических измерений (определений)	Mt=√ Mx2+√My2 = 0,10
н1079О	-	-	-	581834.80	2177792.18	-	Метод спутниковых геодезических измерений (определений)	Mt=√ Mx2+√My2 = 0,10
н1077О	-	-	-	581838.20	2177793.01	-	Метод спутниковых геодезических измерений (определений)	Mt=√ Mx2+√My2 = 0,10

2. Сведения о характеристиках объекта недвижимости с кадастровым номером : 53:23:0000000:7694 :

№ п/п	Наименование характеристики	Значение характеристики
1	2	3
1.	Вид объекта недвижимости	здание
2.	Ранее присвоенный государственный учетный номер (инвентарный) здания, сооружения, объекта незавершенного строительства	-
3.	Кадастровый номер земельного участка (земельных участков), в границах которого (которых) расположены здание, сооружение, объект незавершенного строительства	53:23:8423302:536

2. Сведения о характеристиках объекта недвижимости с кадастровым номером : 53:23:0000000:7694 :

№ п/п	Наименование характеристики	Значение характеристики
1	2	3
4.	Уникальный учетный номер кадастрового квартала, в границах которого расположены здание, сооружение, объект незавершенного строительства	53:23:8423302
5.	Адрес здания, сооружения, объекта незавершенного строительства	Российская Федерация, Новгородская область, город Великий Новгород, территория Гск Искра, городской округ Великий Новгород, гараж 536
5.1.	Сведения о местоположении здания, сооружения, объекта незавершенного строительства (при отсутствии адреса) в структурированном в соответствии с федеральной информационной адресной системой виде	-
5.2.	Дополнительные сведения о местоположении	-
6.	Иные сведения	-

3. Пояснения к сведениям об объекте недвижимости с кадастровым номером 53:23:0000000:7694 :

1.	-

Описание местоположения зданий, сооружений, объектов незавершенного строительства на земельном участке

1. Сведения о характерных точках контура объекта недвижимости с кадастровым номером : 53:23:0000000:11165 :

Система координат МСК-53, зона 2 **Зона № 2**

Обозначение характерных точек контура	Содержатся в Едином государственном реестре недвижимости			Определены в ходе выполнения комплексных кадастровых работ			Метод определения координат	Формулы, примененные для расчета средней квадратической погрешности определения координат характерных точек (Mt), м, с подставленными в такие формулы значениями и итоговые (вычисленные) значения Mt, м
	Координаты, м		Радиус, м	Координаты, м		Радиус, м		
	X	Y	R	X	Y	R		
1	2	3	4	5	6	7	8	9
н1081О	-	-	-	581831.46	2177791.32	-	Метод спутниковых геодезических измерений (определений)	Mt=√ Mx2+√My2 = 0,10
н1080О	-	-	-	581830.00	2177797.08	-	Метод спутниковых геодезических измерений (определений)	Mt=√ Mx2+√My2 = 0,10
н1082О	-	-	-	581826.49	2177796.22	-	Метод спутниковых геодезических измерений (определений)	Mt=√ Mx2+√My2 = 0,10
н1083О	-	-	-	581827.89	2177790.48	-	Метод спутниковых геодезических измерений (определений)	Mt=√ Mx2+√My2 = 0,10
н1081О	-	-	-	581831.46	2177791.32	-	Метод спутниковых геодезических измерений (определений)	Mt=√ Mx2+√My2 = 0,10

2. Сведения о характеристиках объекта недвижимости с кадастровым номером : 53:23:0000000:11165 :

№ п/п	Наименование характеристики	Значение характеристики
1	2	3
1.	Вид объекта недвижимости	здание
2.	Ранее присвоенный государственный учетный номер (инвентарный) здания, сооружения, объекта незавершенного строительства	-
3.	Кадастровый номер земельного участка (земельных участков), в границах которого (которых) расположены здание, сооружение, объект незавершенного строительства	53:23:8423302:538

2. Сведения о характеристиках объекта недвижимости с кадастровым номером : 53:23:0000000:11165 :

№ п/п	Наименование характеристики	Значение характеристики
1	2	3
4.	Уникальный учетный номер кадастрового квартала, в границах которого расположены здание, сооружение, объект незавершенного строительства	53:23:8423302
5.	Адрес здания, сооружения, объекта незавершенного строительства	Российская Федерация, Новгородская область, город Великий Новгород, территория Гск Искра, городской округ Великий Новгород, гараж 538
5.1.	Сведения о местоположении здания, сооружения, объекта незавершенного строительства (при отсутствии адреса) в структурированном в соответствии с федеральной информационной адресной системой виде	-
5.2.	Дополнительные сведения о местоположении	-
6.	Иные сведения	-

3. Пояснения к сведениям об объекте недвижимости с кадастровым номером 53:23:0000000:11165 :

1.	-

Описание местоположения зданий, сооружений, объектов незавершенного строительства на земельном участке

1. Сведения о характерных точках контура объекта недвижимости с кадастровым номером : 53:23:8423302:1794 :

Система координат МСК-53, зона 2 **Зона № 2**

Обозначение характерных точек контура	Содержатся в Едином государственном реестре недвижимости			Определены в ходе выполнения комплексных кадастровых работ			Метод определения координат	Формулы, примененные для расчета средней квадратической погрешности определения координат характерных точек (Mt), м, с подставленными в такие формулы значениями и итоговые (вычисленные) значения Mt, м
	Координаты, м		Радиус, м	Координаты, м		Радиус, м		
	X	Y	R	X	Y	R		
1	2	3	4	5	6	7	8	9
н1083О	-	-	-	581827.89	2177790.48	-	Метод спутниковых геодезических измерений (определений)	Mt=√ Mx2+√My2 = 0,10
н1082О	-	-	-	581826.49	2177796.22	-	Метод спутниковых геодезических измерений (определений)	Mt=√ Mx2+√My2 = 0,10
н1084О	-	-	-	581823.12	2177795.41	-	Метод спутниковых геодезических измерений (определений)	Mt=√ Mx2+√My2 = 0,10
н1085О	-	-	-	581824.51	2177789.66	-	Метод спутниковых геодезических измерений (определений)	Mt=√ Mx2+√My2 = 0,10
н1083О	-	-	-	581827.89	2177790.48	-	Метод спутниковых геодезических измерений (определений)	Mt=√ Mx2+√My2 = 0,10

2. Сведения о характеристиках объекта недвижимости с кадастровым номером : 53:23:8423302:1794 :

№ п/п	Наименование характеристики	Значение характеристики
1	2	3
1.	Вид объекта недвижимости	здание
2.	Ранее присвоенный государственный учетный номер (инвентарный) здания, сооружения, объекта незавершенного строительства	-
3.	Кадастровый номер земельного участка (земельных участков), в границах которого (которых) расположены здание, сооружение, объект незавершенного строительства	53:23:8423302:539

2. Сведения о характеристиках объекта недвижимости с кадастровым номером : 53:23:8423302:1794 :

№ п/п	Наименование характеристики	Значение характеристики
1	2	3
4.	Уникальный учетный номер кадастрового квартала, в границах которого расположены здание, сооружение, объект незавершенного строительства	53:23:8423302
5.	Адрес здания, сооружения, объекта незавершенного строительства	Российская Федерация, Новгородская область, город Великий Новгород, территория Гск Искра, городской округ Великий Новгород, гараж 539
5.1.	Сведения о местоположении здания, сооружения, объекта незавершенного строительства (при отсутствии адреса) в структурированном в соответствии с федеральной информационной адресной системой виде	-
5.2.	Дополнительные сведения о местоположении	-
6.	Иные сведения	-

3. Пояснения к сведениям об объекте недвижимости с кадастровым номером 53:23:8423302:1794 :

1.	-

Описание местоположения зданий, сооружений, объектов незавершенного строительства на земельном участке

1. Сведения о характерных точках контура объекта недвижимости с кадастровым номером : 53:23:0000000:7935 :

Система координат МСК-53, зона 2 **Зона № 2**

Обозначение характерных точек контура	Содержатся в Едином государственном реестре недвижимости			Определены в ходе выполнения комплексных кадастровых работ			Метод определения координат	Формулы, примененные для расчета средней квадратической погрешности определения координат характерных точек (Mt), м, с подставленными в такие формулы значениями и итоговые (вычисленные) значения Mt, м
	Координаты, м		Радиус, м	Координаты, м		Радиус, м		
	X	Y	R	X	Y	R		
1	2	3	4	5	6	7	8	9
н1085О	-	-	-	581824.51	2177789.66	-	Метод спутниковых геодезических измерений (определений)	Mt=√ Mx2+√My2 = 0,10
н1084О	-	-	-	581823.12	2177795.41	-	Метод спутниковых геодезических измерений (определений)	Mt=√ Mx2+√My2 = 0,10
н1086О	-	-	-	581819.56	2177794.54	-	Метод спутниковых геодезических измерений (определений)	Mt=√ Mx2+√My2 = 0,10
н1087О	-	-	-	581821.00	2177788.78	-	Метод спутниковых геодезических измерений (определений)	Mt=√ Mx2+√My2 = 0,10
н1085О	-	-	-	581824.51	2177789.66	-	Метод спутниковых геодезических измерений (определений)	Mt=√ Mx2+√My2 = 0,10

2. Сведения о характеристиках объекта недвижимости с кадастровым номером : 53:23:0000000:7935 :

№ п/п	Наименование характеристики	Значение характеристики
1	2	3
1.	Вид объекта недвижимости	здание
2.	Ранее присвоенный государственный учетный номер (инвентарный) здания, сооружения, объекта незавершенного строительства	-
3.	Кадастровый номер земельного участка (земельных участков), в границах которого (которых) расположены здание, сооружение, объект незавершенного строительства	53:23:8423302:540

2. Сведения о характеристиках объекта недвижимости с кадастровым номером : 53:23:0000000:7935 :

№ п/п	Наименование характеристики	Значение характеристики
1	2	3
4.	Уникальный учетный номер кадастрового квартала, в границах которого расположены здание, сооружение, объект незавершенного строительства	53:23:8423302
5.	Адрес здания, сооружения, объекта незавершенного строительства	Российская Федерация, Новгородская область, город Великий Новгород, территория Гск Искра, городской округ Великий Новгород, гараж 540
5.1.	Сведения о местоположении здания, сооружения, объекта незавершенного строительства (при отсутствии адреса) в структурированном в соответствии с федеральной информационной адресной системой виде	-
5.2.	Дополнительные сведения о местоположении	-
6.	Иные сведения	-

3. Пояснения к сведениям об объекте недвижимости с кадастровым номером 53:23:0000000:7935 :

1.	-

Описание местоположения зданий, сооружений, объектов незавершенного строительства на земельном участке

1. Сведения о характерных точках контура объекта недвижимости с кадастровым номером : 53:23:8423302:1792 :

Система координат МСК-53, зона 2 **Зона № 2**

Обозначение характерных точек контура	Содержатся в Едином государственном реестре недвижимости			Определены в ходе выполнения комплексных кадастровых работ			Метод определения координат	Формулы, примененные для расчета средней квадратической погрешности определения координат характерных точек (Mt), м, с подставленными в такие формулы значениями и итоговые (вычисленные) значения Mt, м
	Координаты, м		Радиус, м	Координаты, м		Радиус, м		
	X	Y	R	X	Y	R		
1	2	3	4	5	6	7	8	9
н1092О	-	-	-	581813.76	2177787.05	-	Метод спутниковых геодезических измерений (определений)	Mt=√ Mx2+√My2 = 0,10
н1091О	-	-	-	581812.37	2177792.80	-	Метод спутниковых геодезических измерений (определений)	Mt=√ Mx2+√My2 = 0,10
н1093О	-	-	-	581809.72	2177792.16	-	Метод спутниковых геодезических измерений (определений)	Mt=√ Mx2+√My2 = 0,10
н1094О	-	-	-	581808.86	2177791.95	-	Метод спутниковых геодезических измерений (определений)	Mt=√ Mx2+√My2 = 0,10
н1095О	-	-	-	581810.26	2177786.18	-	Метод спутниковых геодезических измерений (определений)	Mt=√ Mx2+√My2 = 0,10
н1092О	-	-	-	581813.76	2177787.05	-	Метод спутниковых геодезических измерений (определений)	Mt=√ Mx2+√My2 = 0,10

2. Сведения о характеристиках объекта недвижимости с кадастровым номером : 53:23:8423302:1792 :

№ п/п	Наименование характеристики	Значение характеристики
1	2	3
1.	Вид объекта недвижимости	здание
2.	Ранее присвоенный государственный учетный номер (инвентарный) здания, сооружения, объекта незавершенного строительства	-

2. Сведения о характеристиках объекта недвижимости с кадастровым номером : 53:23:8423302:1792 :

№ п/п	Наименование характеристики	Значение характеристики
1	2	3
3.	Кадастровый номер земельного участка (земельных участков), в границах которого (которых) расположены здание, сооружение, объект незавершенного строительства	53:23:8423302:543
4.	Уникальный учетный номер кадастрового квартала, в границах которого расположены здание, сооружение, объект незавершенного строительства	53:23:8423302
5.	Адрес здания, сооружения, объекта незавершенного строительства	Российская Федерация, Новгородская область, город Великий Новгород, территория Гск Искра, городской округ Великий Новгород, гараж 543
5.1.	Сведения о местоположении здания, сооружения, объекта незавершенного строительства (при отсутствии адреса) в структурированном в соответствии с федеральной информационной адресной системой виде	-
5.2.	Дополнительные сведения о местоположении	-
6.	Иные сведения	-

3. Пояснения к сведениям об объекте недвижимости с кадастровым номером 53:23:8423302:1792 :

1.	-

Описание местоположения зданий, сооружений, объектов незавершенного строительства на земельном участке

1. Сведения о характерных точках контура объекта недвижимости с кадастровым номером : 53:23:8423302:1521 :

Система координат МСК-53, зона 2 **Зона № 2**

Обозначение характерных точек контура	Содержатся в Едином государственном реестре недвижимости			Определены в ходе выполнения комплексных кадастровых работ			Метод определения координат	Формулы, примененные для расчета средней квадратической погрешности определения координат характерных точек (Mt), м, с подставленными в такие формулы значениями и итоговые (вычисленные) значения Mt, м
	Координаты, м		Радиус, м	Координаты, м		Радиус, м		
	X	Y	R	X	Y	R		
1	2	3	4	5	6	7	8	9
н1095О	-	-	-	581810.26	2177786.18	-	Метод спутниковых геодезических измерений (определений)	Mt=√ Mx2+√My2 = 0,10
н1094О	-	-	-	581808.86	2177791.95	-	Метод спутниковых геодезических измерений (определений)	Mt=√ Mx2+√My2 = 0,10
н1097О	-	-	-	581806.22	2177791.31	-	Метод спутниковых геодезических измерений (определений)	Mt=√ Mx2+√My2 = 0,10
н1098О	-	-	-	581805.68	2177791.17	-	Метод спутниковых геодезических измерений (определений)	Mt=√ Mx2+√My2 = 0,10
н1099О	-	-	-	581807.11	2177785.39	-	Метод спутниковых геодезических измерений (определений)	Mt=√ Mx2+√My2 = 0,10
н1095О	-	-	-	581810.26	2177786.18	-	Метод спутниковых геодезических измерений (определений)	Mt=√ Mx2+√My2 = 0,10

2. Сведения о характеристиках объекта недвижимости с кадастровым номером : 53:23:8423302:1521 :

№ п/п	Наименование характеристики	Значение характеристики
1	2	3
1.	Вид объекта недвижимости	здание
2.	Ранее присвоенный государственный учетный номер (инвентарный) здания, сооружения, объекта незавершенного строительства	-

2. Сведения о характеристиках объекта недвижимости
с кадастровым номером : 53:23:8423302:1521 :

№ п/п	Наименование характеристики	Значение характеристики
1	2	3
3.	Кадастровый номер земельного участка (земельных участков), в границах которого (которых) расположены здание, сооружение, объект незавершенного строительства	53:23:8423302:544
4.	Уникальный учетный номер кадастрового квартала, в границах которого расположены здание, сооружение, объект незавершенного строительства	53:23:8423302
5.	Адрес здания, сооружения, объекта незавершенного строительства	Российская Федерация, Новгородская область, город Великий Новгород, территория Гск Искра, городской округ Великий Новгород, гараж 544
5.1.	Сведения о местоположении здания, сооружения, объекта незавершенного строительства (при отсутствии адреса) в структурированном в соответствии с федеральной информационной адресной системой виде	-
5.2.	Дополнительные сведения о местоположении	-
6.	Иные сведения	-

3. Пояснения к сведениям об объекте недвижимости с кадастровым номером 53:23:8423302:1521 :

1.	-

Описание местоположения зданий, сооружений, объектов незавершенного строительства на земельном участке

1. Сведения о характерных точках контура объекта недвижимости с кадастровым номером : 53:23:0000000:10573 :

Система координат МСК-53, зона 2 **Зона № 2**

Обозначение характерных точек контура	Содержатся в Едином государственном реестре недвижимости			Определены в ходе выполнения комплексных кадастровых работ			Метод определения координат	Формулы, примененные для расчета средней квадратической погрешности определения координат характерных точек (Mt), м, с подставленными в такие формулы значениями и итоговые (вычисленные) значения Mt, м
	Координаты, м		Радиус, м	Координаты, м		Радиус, м		
	X	Y	R	X	Y	R		
1	2	3	4	5	6	7	8	9
н1099О	-	-	-	581807.11	2177785.39	-	Метод спутниковых геодезических измерений (определений)	Mt=√ Mx2+√My2 = 0,10
н1098О	-	-	-	581805.68	2177791.17	-	Метод спутниковых геодезических измерений (определений)	Mt=√ Mx2+√My2 = 0,10
н1101О	-	-	-	581802.85	2177790.49	-	Метод спутниковых геодезических измерений (определений)	Mt=√ Mx2+√My2 = 0,10
н1102О	-	-	-	581804.26	2177784.68	-	Метод спутниковых геодезических измерений (определений)	Mt=√ Mx2+√My2 = 0,10
н1099О	-	-	-	581807.11	2177785.39	-	Метод спутниковых геодезических измерений (определений)	Mt=√ Mx2+√My2 = 0,10

2. Сведения о характеристиках объекта недвижимости с кадастровым номером : 53:23:0000000:10573 :

№ п/п	Наименование характеристики	Значение характеристики
1	2	3
1.	Вид объекта недвижимости	здание
2.	Ранее присвоенный государственный учетный номер (инвентарный) здания, сооружения, объекта незавершенного строительства	-
3.	Кадастровый номер земельного участка (земельных участков), в границах которого (которых) расположены здание, сооружение, объект незавершенного строительства	53:23:8423302:545

2. Сведения о характеристиках объекта недвижимости с кадастровым номером : 53:23:0000000:10573 :

№ п/п	Наименование характеристики	Значение характеристики
1	2	3
4.	Уникальный учетный номер кадастрового квартала, в границах которого расположены здание, сооружение, объект незавершенного строительства	53:23:8423302
5.	Адрес здания, сооружения, объекта незавершенного строительства	Российская Федерация, Новгородская область, город Великий Новгород, территория Гск Искра, городской округ Великий Новгород, гараж 545
5.1.	Сведения о местоположении здания, сооружения, объекта незавершенного строительства (при отсутствии адреса) в структурированном в соответствии с федеральной информационной адресной системой виде	-
5.2.	Дополнительные сведения о местоположении	-
6.	Иные сведения	-

3. Пояснения к сведениям об объекте недвижимости с кадастровым номером 53:23:0000000:10573 :

1.	-

Описание местоположения зданий, сооружений, объектов незавершенного строительства на земельном участке

1. Сведения о характерных точках контура объекта недвижимости с кадастровым номером : 53:23:8423302:1790 :

Система координат МСК-53, зона 2 **Зона № 2**

Обозначение характерных точек контура	Содержатся в Едином государственном реестре недвижимости			Определены в ходе выполнения комплексных кадастровых работ			Метод определения координат	Формулы, примененные для расчета средней квадратической погрешности определения координат характерных точек (Mt), м, с подставленными в такие формулы значениями и итоговые (вычисленные) значения Mt, м
	Координаты, м		Радиус, м	Координаты, м		Радиус, м		
	X	Y	R	X	Y	R		
1	2	3	4	5	6	7	8	9
н1104О	-	-	-	581800.87	2177783.89	-	Метод спутниковых геодезических измерений (определений)	Mt=√ Mx2+√My2 = 0,10
н1103О	-	-	-	581799.47	2177789.67	-	Метод спутниковых геодезических измерений (определений)	Mt=√ Mx2+√My2 = 0,10
н1105О	-	-	-	581796.30	2177788.90	-	Метод спутниковых геодезических измерений (определений)	Mt=√ Mx2+√My2 = 0,10
н1106О	-	-	-	581796.10	2177788.85	-	Метод спутниковых геодезических измерений (определений)	Mt=√ Mx2+√My2 = 0,10
н1107О	-	-	-	581797.50	2177783.10	-	Метод спутниковых геодезических измерений (определений)	Mt=√ Mx2+√My2 = 0,10
н1104О	-	-	-	581800.87	2177783.89	-	Метод спутниковых геодезических измерений (определений)	Mt=√ Mx2+√My2 = 0,10

2. Сведения о характеристиках объекта недвижимости с кадастровым номером : 53:23:8423302:1790 :

№ п/п	Наименование характеристики	Значение характеристики
1	2	3
1.	Вид объекта недвижимости	здание
2.	Ранее присвоенный государственный учетный номер (инвентарный) здания, сооружения, объекта незавершенного строительства	3, 53:23:8423302:0547:41888

2. Сведения о характеристиках объекта недвижимости с кадастровым номером : 53:23:8423302:1790 :

№ п/п	Наименование характеристики	Значение характеристики
1	2	3
3.	Кадастровый номер земельного участка (земельных участков), в границах которого (которых) расположены здание, сооружение, объект незавершенного строительства	53:23:8423302:547
4.	Уникальный учетный номер кадастрового квартала, в границах которого расположены здание, сооружение, объект незавершенного строительства	53:23:8423302
5.	Адрес здания, сооружения, объекта незавершенного строительства	Российская Федерация, Новгородская область, город Великий Новгород, территория Гск Искра, городской округ Великий Новгород, гараж 547
5.1.	Сведения о местоположении здания, сооружения, объекта незавершенного строительства (при отсутствии адреса) в структурированном в соответствии с федеральной информационной адресной системой виде	-
5.2.	Дополнительные сведения о местоположении	-
6.	Иные сведения	-

3. Пояснения к сведениям об объекте недвижимости с кадастровым номером 53:23:8423302:1790 :

1.	-

Описание местоположения зданий, сооружений, объектов незавершенного строительства на земельном участке

1. Сведения о характерных точках контура объекта недвижимости с кадастровым номером : 53:23:8423302:2395 :

Система координат МСК-53, зона 2 **Зона № 2**

Обозначение характерных точек контура	Содержатся в Едином государственном реестре недвижимости			Определены в ходе выполнения комплексных кадастровых работ			Метод определения координат	Формулы, примененные для расчета средней квадратической погрешности определения координат характерных точек (Mt), м, с подставленными в такие формулы значениями и итоговые (вычисленные) значения Mt, м
	Координаты, м		Радиус, м	Координаты, м		Радиус, м		
	X	Y	R	X	Y	R		
1	2	3	4	5	6	7	8	9
н1107О	-	-	-	581797.50	2177783.10	-	Метод спутниковых геодезических измерений (определений)	Mt=√ Mx2+√My2 = 0,10
н1106О	-	-	-	581796.10	2177788.85	-	Метод спутниковых геодезических измерений (определений)	Mt=√ Mx2+√My2 = 0,10
н1108О	-	-	-	581793.08	2177788.13	-	Метод спутниковых геодезических измерений (определений)	Mt=√ Mx2+√My2 = 0,10
н1109О	-	-	-	581792.65	2177788.01	-	Метод спутниковых геодезических измерений (определений)	Mt=√ Mx2+√My2 = 0,10
н1110О	-	-	-	581794.05	2177782.26	-	Метод спутниковых геодезических измерений (определений)	Mt=√ Mx2+√My2 = 0,10
н1107О	-	-	-	581797.50	2177783.10	-	Метод спутниковых геодезических измерений (определений)	Mt=√ Mx2+√My2 = 0,10

2. Сведения о характеристиках объекта недвижимости с кадастровым номером : 53:23:8423302:2395 :

№ п/п	Наименование характеристики	Значение характеристики
1	2	3
1.	Вид объекта недвижимости	здание
2.	Ранее присвоенный государственный учетный номер (инвентарный) здания, сооружения, объекта незавершенного строительства	-

2. Сведения о характеристиках объекта недвижимости
с кадастровым номером : 53:23:8423302:2395 :

№ п/п	Наименование характеристики	Значение характеристики
1	2	3
3.	Кадастровый номер земельного участка (земельных участков), в границах которого (которых) расположены здание, сооружение, объект незавершенного строительства	53:23:8423302:548
4.	Уникальный учетный номер кадастрового квартала, в границах которого расположены здание, сооружение, объект незавершенного строительства	53:23:8423302
5.	Адрес здания, сооружения, объекта незавершенного строительства	Российская Федерация, Новгородская область, город Великий Новгород, территория Гск Искра, городской округ Великий Новгород, гараж 548
5.1.	Сведения о местоположении здания, сооружения, объекта незавершенного строительства (при отсутствии адреса) в структурированном в соответствии с федеральной информационной адресной системой виде	-
5.2.	Дополнительные сведения о местоположении	-
6.	Иные сведения	-

3. Пояснения к сведениям об объекте недвижимости с кадастровым номером 53:23:8423302:2395 :

1.	-

Описание местоположения зданий, сооружений, объектов незавершенного строительства на земельном участке

1. Сведения о характерных точках контура объекта недвижимости с кадастровым номером : 53:23:8423302:1970 :

Система координат МСК-53, зона 2 **Зона № 2**

Обозначение характерных точек контура	Содержатся в Едином государственном реестре недвижимости			Определены в ходе выполнения комплексных кадастровых работ			Метод определения координат	Формулы, примененные для расчета средней квадратической погрешности определения координат характерных точек (Mt), м, с подставленными в такие формулы значениями и итоговые (вычисленные) значения Mt, м
	Координаты, м		Радиус, м	Координаты, м		Радиус, м		
	X	Y	R	X	Y	R		
1	2	3	4	5	6	7	8	9
н1110О	-	-	-	581794.05	2177782.26	-	Метод спутниковых геодезических измерений (определений)	Mt=√ Mx2+√My2 = 0,10
н1109О	-	-	-	581792.65	2177788.01	-	Метод спутниковых геодезических измерений (определений)	Mt=√ Mx2+√My2 = 0,10
н1111О	-	-	-	581789.54	2177787.27	-	Метод спутниковых геодезических измерений (определений)	Mt=√ Mx2+√My2 = 0,10
н1112О	-	-	-	581789.24	2177787.19	-	Метод спутниковых геодезических измерений (определений)	Mt=√ Mx2+√My2 = 0,10
н1113О	-	-	-	581790.63	2177781.43	-	Метод спутниковых геодезических измерений (определений)	Mt=√ Mx2+√My2 = 0,10
н1110О	-	-	-	581794.05	2177782.26	-	Метод спутниковых геодезических измерений (определений)	Mt=√ Mx2+√My2 = 0,10

2. Сведения о характеристиках объекта недвижимости с кадастровым номером : 53:23:8423302:1970 :

№ п/п	Наименование характеристики	Значение характеристики
1	2	3
1.	Вид объекта недвижимости	здание
2.	Ранее присвоенный государственный учетный номер (инвентарный) здания, сооружения, объекта незавершенного строительства	-

2. Сведения о характеристиках объекта недвижимости с кадастровым номером : 53:23:8423302:1970 :

№ п/п	Наименование характеристики	Значение характеристики
1	2	3
3.	Кадастровый номер земельного участка (земельных участков), в границах которого (которых) расположены здание, сооружение, объект незавершенного строительства	53:23:8423302:549
4.	Уникальный учетный номер кадастрового квартала, в границах которого расположены здание, сооружение, объект незавершенного строительства	53:23:8423302
5.	Адрес здания, сооружения, объекта незавершенного строительства	Российская Федерация, Новгородская область, город Великий Новгород, территория Гск Искра, городской округ Великий Новгород, гараж 549
5.1.	Сведения о местоположении здания, сооружения, объекта незавершенного строительства (при отсутствии адреса) в структурированном в соответствии с федеральной информационной адресной системой виде	-
5.2.	Дополнительные сведения о местоположении	-
6.	Иные сведения	-

3. Пояснения к сведениям об объекте недвижимости с кадастровым номером 53:23:8423302:1970 :

1.	-

Описание местоположения зданий, сооружений, объектов незавершенного строительства на земельном участке

1. Сведения о характерных точках контура объекта недвижимости с кадастровым номером : 53:23:0000000:6372 :

Система координат МСК-53, зона 2 **Зона № 2**

Обозначение характерных точек контура	Содержатся в Едином государственном реестре недвижимости			Определены в ходе выполнения комплексных кадастровых работ			Метод определения координат	Формулы, примененные для расчета средней квадратической погрешности определения координат характерных точек (Mt), м, с подставленными в такие формулы значениями и итоговые (вычисленные) значения Mt, м
	Координаты, м		Радиус, м	Координаты, м		Радиус, м		
	X	Y	R	X	Y	R		
1	2	3	4	5	6	7	8	9
н1115О	-	-	-	581787.24	2177780.57	-	Метод спутниковых геодезических измерений (определений)	Mt=√ Mx2+√My2 = 0,10
н1114О	-	-	-	581785.84	2177786.31	-	Метод спутниковых геодезических измерений (определений)	Mt=√ Mx2+√My2 = 0,10
н1116О	-	-	-	581782.29	2177785.42	-	Метод спутниковых геодезических измерений (определений)	Mt=√ Mx2+√My2 = 0,10
н1117О	-	-	-	581783.77	2177779.76	-	Метод спутниковых геодезических измерений (определений)	Mt=√ Mx2+√My2 = 0,10
н1115О	-	-	-	581787.24	2177780.57	-	Метод спутниковых геодезических измерений (определений)	Mt=√ Mx2+√My2 = 0,10

2. Сведения о характеристиках объекта недвижимости с кадастровым номером : 53:23:0000000:6372 :

№ п/п	Наименование характеристики	Значение характеристики
1	2	3
1.	Вид объекта недвижимости	здание
2.	Ранее присвоенный государственный учетный номер (инвентарный) здания, сооружения, объекта незавершенного строительства	-
3.	Кадастровый номер земельного участка (земельных участков), в границах которого (которых) расположены здание, сооружение, объект незавершенного строительства	53:23:8423302:551

2. Сведения о характеристиках объекта недвижимости с кадастровым номером : 53:23:0000000:6372 :

№ п/п	Наименование характеристики	Значение характеристики
1	2	3
4.	Уникальный учетный номер кадастрового квартала, в границах которого расположены здание, сооружение, объект незавершенного строительства	53:23:8423302
5.	Адрес здания, сооружения, объекта незавершенного строительства	Российская Федерация, Новгородская область, город Великий Новгород, территория Гск Искра, городской округ Великий Новгород, гараж 551
5.1.	Сведения о местоположении здания, сооружения, объекта незавершенного строительства (при отсутствии адреса) в структурированном в соответствии с федеральной информационной адресной системой виде	-
5.2.	Дополнительные сведения о местоположении	-
6.	Иные сведения	-

3. Пояснения к сведениям об объекте недвижимости с кадастровым номером 53:23:0000000:6372 :

1.	-

Описание местоположения зданий, сооружений, объектов незавершенного строительства на земельном участке

1. Сведения о характерных точках контура объекта недвижимости с кадастровым номером : 53:23:8423302:2313 :

Система координат МСК-53, зона 2 **Зона № 2**

Обозначение характерных точек контура	Содержатся в Едином государственном реестре недвижимости			Определены в ходе выполнения комплексных кадастровых работ			Метод определения координат	Формулы, примененные для расчета средней квадратической погрешности определения координат характерных точек (Mt), м, с подставленными в такие формулы значениями и итоговые (вычисленные) значения Mt, м
	Координаты, м		Радиус, м	Координаты, м		Радиус, м		
	X	Y	R	X	Y	R		
1	2	3	4	5	6	7	8	9
н1120О	-	-	-	581780.58	2177778.94	-	Метод спутниковых геодезических измерений (определений)	Mt=√ Mx2+√My2 = 0,10
н1119О	-	-	-	581779.11	2177784.61	-	Метод спутниковых геодезических измерений (определений)	Mt=√ Mx2+√My2 = 0,10
н1122О	-	-	-	581775.67	2177783.73	-	Метод спутниковых геодезических измерений (определений)	Mt=√ Mx2+√My2 = 0,10
н1123О	-	-	-	581777.15	2177778.04	-	Метод спутниковых геодезических измерений (определений)	Mt=√ Mx2+√My2 = 0,10
н1120О	-	-	-	581780.58	2177778.94	-	Метод спутниковых геодезических измерений (определений)	Mt=√ Mx2+√My2 = 0,10

2. Сведения о характеристиках объекта недвижимости с кадастровым номером : 53:23:8423302:2313 :

№ п/п	Наименование характеристики	Значение характеристики
1	2	3
1.	Вид объекта недвижимости	здание
2.	Ранее присвоенный государственный учетный номер (инвентарный) здания, сооружения, объекта незавершенного строительства	-
3.	Кадастровый номер земельного участка (земельных участков), в границах которого (которых) расположены здание, сооружение, объект незавершенного строительства	53:23:8423302:553

2. Сведения о характеристиках объекта недвижимости с кадастровым номером : 53:23:8423302:2313 :

№ п/п	Наименование характеристики	Значение характеристики
1	2	3
4.	Уникальный учетный номер кадастрового квартала, в границах которого расположены здание, сооружение, объект незавершенного строительства	53:23:8423302
5.	Адрес здания, сооружения, объекта незавершенного строительства	Российская Федерация, Новгородская область, город Великий Новгород, территория Гск Искра, городской округ Великий Новгород, гараж 553
5.1.	Сведения о местоположении здания, сооружения, объекта незавершенного строительства (при отсутствии адреса) в структурированном в соответствии с федеральной информационной адресной системой виде	-
5.2.	Дополнительные сведения о местоположении	-
6.	Иные сведения	-

3. Пояснения к сведениям об объекте недвижимости с кадастровым номером 53:23:8423302:2313 :

1.	-

Описание местоположения зданий, сооружений, объектов незавершенного строительства на земельном участке

1. Сведения о характерных точках контура объекта недвижимости с кадастровым номером : 53:23:8423302:1436 :

Система координат МСК-53, зона 2 **Зона № 2**

Обозначение характерных точек контура	Содержатся в Едином государственном реестре недвижимости			Определены в ходе выполнения комплексных кадастровых работ			Метод определения координат	Формулы, примененные для расчета средней квадратической погрешности определения координат характерных точек (Mt), м, с подставленными в такие формулы значениями и итоговые (вычисленные) значения Mt, м
	Координаты, м		Радиус, м	Координаты, м		Радиус, м		
	X	Y	R	X	Y	R		
1	2	3	4	5	6	7	8	9
н1123О	-	-	-	581777.15	2177778.04	-	Метод спутниковых геодезических измерений (определений)	Mt=√ Mx2+√My2 = 0,10
н1122О	-	-	-	581775.67	2177783.73	-	Метод спутниковых геодезических измерений (определений)	Mt=√ Mx2+√My2 = 0,10
н1125О	-	-	-	581772.23	2177782.86	-	Метод спутниковых геодезических измерений (определений)	Mt=√ Mx2+√My2 = 0,10
н1126О	-	-	-	581773.56	2177777.77	-	Метод спутниковых геодезических измерений (определений)	Mt=√ Mx2+√My2 = 0,10
н1127О	-	-	-	581773.72	2177777.15	-	Метод спутниковых геодезических измерений (определений)	Mt=√ Mx2+√My2 = 0,10
н1123О	-	-	-	581777.15	2177778.04	-	Метод спутниковых геодезических измерений (определений)	Mt=√ Mx2+√My2 = 0,10

2. Сведения о характеристиках объекта недвижимости с кадастровым номером : 53:23:8423302:1436 :

№ п/п	Наименование характеристики	Значение характеристики
1	2	3
1.	Вид объекта недвижимости	здание
2.	Ранее присвоенный государственный учетный номер (инвентарный) здания, сооружения, объекта незавершенного строительства	-

2. Сведения о характеристиках объекта недвижимости с кадастровым номером : 53:23:8423302:1436 :

№ п/п	Наименование характеристики	Значение характеристики
1	2	3
3.	Кадастровый номер земельного участка (земельных участков), в границах которого (которых) расположены здание, сооружение, объект незавершенного строительства	53:23:8423302:1386
4.	Уникальный учетный номер кадастрового квартала, в границах которого расположены здание, сооружение, объект незавершенного строительства	53:23:8423302
5.	Адрес здания, сооружения, объекта незавершенного строительства	Российская Федерация, Новгородская область, город Великий Новгород, территория Гск Искра, городской округ Великий Новгород, гараж 554
5.1.	Сведения о местоположении здания, сооружения, объекта незавершенного строительства (при отсутствии адреса) в структурированном в соответствии с федеральной информационной адресной системой виде	-
5.2.	Дополнительные сведения о местоположении	-
6.	Иные сведения	-

3. Пояснения к сведениям об объекте недвижимости с кадастровым номером 53:23:8423302:1436 :

1.	-

Описание местоположения зданий, сооружений, объектов незавершенного строительства на земельном участке

1. Сведения о характерных точках контура объекта недвижимости с кадастровым номером : 53:23:8423302:2380 :

Система координат МСК-53, зона 2 **Зона № 2**

Обозначение характерных точек контура	Содержатся в Едином государственном реестре недвижимости			Определены в ходе выполнения комплексных кадастровых работ			Метод определения координат	Формулы, примененные для расчета средней квадратической погрешности определения координат характерных точек (Mt), м, с подставленными в такие формулы значениями и итоговые (вычисленные) значения Mt, м
	Координаты, м		Радиус, м	Координаты, м		Радиус, м		
	X	Y	R	X	Y	R		
1	2	3	4	5	6	7	8	9
н1057О	-	-	-	581864.83	2177804.97	-	Метод спутниковых геодезических измерений (определений)	Mt=√ Mx2+√My2 = 0,10
н1134О	-	-	-	581863.60	2177811.01	-	Метод спутниковых геодезических измерений (определений)	Mt=√ Mx2+√My2 = 0,10
н1135О	-	-	-	581859.92	2177810.29	-	Метод спутниковых геодезических измерений (определений)	Mt=√ Mx2+√My2 = 0,10
н1059О	-	-	-	581861.15	2177804.18	-	Метод спутниковых геодезических измерений (определений)	Mt=√ Mx2+√My2 = 0,10
н1057О	-	-	-	581864.83	2177804.97	-	Метод спутниковых геодезических измерений (определений)	Mt=√ Mx2+√My2 = 0,10

2. Сведения о характеристиках объекта недвижимости с кадастровым номером : 53:23:8423302:2380 :

№ п/п	Наименование характеристики	Значение характеристики
1	2	3
1.	Вид объекта недвижимости	здание
2.	Ранее присвоенный государственный учетный номер (инвентарный) здания, сооружения, объекта незавершенного строительства	-
3.	Кадастровый номер земельного участка (земельных участков), в границах которого (которых) расположены здание, сооружение, объект незавершенного строительства	53:23:8423302:560

2. Сведения о характеристиках объекта недвижимости с кадастровым номером : 53:23:8423302:2380 :

№ п/п	Наименование характеристики	Значение характеристики
1	2	3
4.	Уникальный учетный номер кадастрового квартала, в границах которого расположены здание, сооружение, объект незавершенного строительства	53:23:8423302
5.	Адрес здания, сооружения, объекта незавершенного строительства	Российская Федерация, Новгородская область, город Великий Новгород, территория Гск Искра, городской округ Великий Новгород, гараж 560
5.1.	Сведения о местоположении здания, сооружения, объекта незавершенного строительства (при отсутствии адреса) в структурированном в соответствии с федеральной информационной адресной системой виде	-
5.2.	Дополнительные сведения о местоположении	-
6.	Иные сведения	-

3. Пояснения к сведениям об объекте недвижимости с кадастровым номером 53:23:8423302:2380 :

1.	-

Описание местоположения зданий, сооружений, объектов незавершенного строительства на земельном участке

1. Сведения о характерных точках контура объекта недвижимости с кадастровым номером : 53:23:8423302:2160 :

Система координат МСК-53, зона 2 **Зона № 2**

Обозначение характерных точек контура	Содержатся в Едином государственном реестре недвижимости			Определены в ходе выполнения комплексных кадастровых работ			Метод определения координат	Формулы, примененные для расчета средней квадратической погрешности определения координат характерных точек (Mt), м, с подставленными в такие формулы значениями и итоговые (вычисленные) значения Mt, м
	Координаты, м		Радиус, м	Координаты, м		Радиус, м		
	X	Y	R	X	Y	R		
1	2	3	4	5	6	7	8	9
н1061О	-	-	-	581857.78	2177803.47	-	Метод спутниковых геодезических измерений (определений)	Mt=√ Mx2+√My2 = 0,10
н1136О	-	-	-	581856.57	2177809.63	-	Метод спутниковых геодезических измерений (определений)	Mt=√ Mx2+√My2 = 0,10
н1137О	-	-	-	581853.20	2177808.97	-	Метод спутниковых геодезических измерений (определений)	Mt=√ Mx2+√My2 = 0,10
н1063О	-	-	-	581854.42	2177802.75	-	Метод спутниковых геодезических измерений (определений)	Mt=√ Mx2+√My2 = 0,10
н1061О	-	-	-	581857.78	2177803.47	-	Метод спутниковых геодезических измерений (определений)	Mt=√ Mx2+√My2 = 0,10

2. Сведения о характеристиках объекта недвижимости с кадастровым номером : 53:23:8423302:2160 :

№ п/п	Наименование характеристики	Значение характеристики
1	2	3
1.	Вид объекта недвижимости	здание
2.	Ранее присвоенный государственный учетный номер (инвентарный) здания, сооружения, объекта незавершенного строительства	-
3.	Кадастровый номер земельного участка (земельных участков), в границах которого (которых) расположены здание, сооружение, объект незавершенного строительства	53:23:8423302:562

2. Сведения о характеристиках объекта недвижимости
с кадастровым номером : 53:23:8423302:2160 :

№ п/п	Наименование характеристики	Значение характеристики
1	2	3
4.	Уникальный учетный номер кадастрового квартала, в границах которого расположены здание, сооружение, объект незавершенного строительства	53:23:8423302
5.	Адрес здания, сооружения, объекта незавершенного строительства	Российская Федерация, Новгородская область, город Великий Новгород, территория Гск Искра, городской округ Великий Новгород, гараж 562
5.1.	Сведения о местоположении здания, сооружения, объекта незавершенного строительства (при отсутствии адреса) в структурированном в соответствии с федеральной информационной адресной системой виде	-
5.2.	Дополнительные сведения о местоположении	-
6.	Иные сведения	-

3. Пояснения к сведениям об объекте недвижимости с кадастровым номером 53:23:8423302:2160 :

1.	-

Описание местоположения зданий, сооружений, объектов незавершенного строительства на земельном участке

1. Сведения о характерных точках контура объекта недвижимости с кадастровым номером : 53:23:8423302:1461 :

Система координат МСК-53, зона 2 **Зона № 2**

Обозначение характерных точек контура	Содержатся в Едином государственном реестре недвижимости			Определены в ходе выполнения комплексных кадастровых работ			Метод определения координат	Формулы, примененные для расчета средней квадратической погрешности определения координат характерных точек (Mt), м, с подставленными в такие формулы значениями и итоговые (вычисленные) значения Mt, м
	Координаты, м		Радиус, м	Координаты, м		Радиус, м		
	X	Y	R	X	Y	R		
1	2	3	4	5	6	7	8	9
н1069О	-	-	-	581847.59	2177801.35	-	Метод спутниковых геодезических измерений (определений)	Mt=√ Mx2+√My2 = 0,10
н1139О	-	-	-	581846.17	2177807.42	-	Метод спутниковых геодезических измерений (определений)	Mt=√ Mx2+√My2 = 0,10
н1140О	-	-	-	581842.25	2177806.56	-	Метод спутниковых геодезических измерений (определений)	Mt=√ Mx2+√My2 = 0,10
н1072О	-	-	-	581843.82	2177800.44	-	Метод спутниковых геодезических измерений (определений)	Mt=√ Mx2+√My2 = 0,10
н1069О	-	-	-	581847.59	2177801.35	-	Метод спутниковых геодезических измерений (определений)	Mt=√ Mx2+√My2 = 0,10

2. Сведения о характеристиках объекта недвижимости с кадастровым номером : 53:23:8423302:1461 :

№ п/п	Наименование характеристики	Значение характеристики
1	2	3
1.	Вид объекта недвижимости	здание
2.	Ранее присвоенный государственный учетный номер (инвентарный) здания, сооружения, объекта незавершенного строительства	-
3.	Кадастровый номер земельного участка (земельных участков), в границах которого (которых) расположены здание, сооружение, объект незавершенного строительства	53:23:8423302:565

2. Сведения о характеристиках объекта недвижимости
с кадастровым номером : 53:23:8423302:1461 :

№ п/п	Наименование характеристики	Значение характеристики
1	2	3
4.	Уникальный учетный номер кадастрового квартала, в границах которого расположены здание, сооружение, объект незавершенного строительства	53:23:8423302
5.	Адрес здания, сооружения, объекта незавершенного строительства	Российская Федерация, Новгородская область, город Великий Новгород, территория Гск Искра, городской округ Великий Новгород, гараж 565
5.1.	Сведения о местоположении здания, сооружения, объекта незавершенного строительства (при отсутствии адреса) в структурированном в соответствии с федеральной информационной адресной системой виде	-
5.2.	Дополнительные сведения о местоположении	-
6.	Иные сведения	-

3. Пояснения к сведениям об объекте недвижимости с кадастровым номером 53:23:8423302:1461 :

1.	-

Описание местоположения зданий, сооружений, объектов незавершенного строительства на земельном участке

1. Сведения о характерных точках контура объекта недвижимости с кадастровым номером : 53:23:8423302:1931 :

Система координат МСК-53, зона 2 **Зона № 2**

Обозначение характерных точек контура	Содержатся в Едином государственном реестре недвижимости			Определены в ходе выполнения комплексных кадастровых работ			Метод определения координат	Формулы, примененные для расчета средней квадратической погрешности определения координат характерных точек (Mt), м, с подставленными в такие формулы значениями и итоговые (вычисленные) значения Mt, м
	Координаты, м		Радиус, м	Координаты, м		Радиус, м		
	X	Y	R	X	Y	R		
1	2	3	4	5	6	7	8	9
н1072О	-	-	-	581843.82	2177800.44	-	Метод спутниковых геодезических измерений (определений)	Mt=√ Mx2+√My2 = 0,10
н1140О	-	-	-	581842.25	2177806.56	-	Метод спутниковых геодезических измерений (определений)	Mt=√ Mx2+√My2 = 0,10
н1141О	-	-	-	581838.81	2177805.71	-	Метод спутниковых геодезических измерений (определений)	Mt=√ Mx2+√My2 = 0,10
н1074О	-	-	-	581840.29	2177799.57	-	Метод спутниковых геодезических измерений (определений)	Mt=√ Mx2+√My2 = 0,10
н1072О	-	-	-	581843.82	2177800.44	-	Метод спутниковых геодезических измерений (определений)	Mt=√ Mx2+√My2 = 0,10

2. Сведения о характеристиках объекта недвижимости с кадастровым номером : 53:23:8423302:1931 :

№ п/п	Наименование характеристики	Значение характеристики
1	2	3
1.	Вид объекта недвижимости	здание
2.	Ранее присвоенный государственный учетный номер (инвентарный) здания, сооружения, объекта незавершенного строительства	-
3.	Кадастровый номер земельного участка (земельных участков), в границах которого (которых) расположены здание, сооружение, объект незавершенного строительства	53:23:8423302:566

2. Сведения о характеристиках объекта недвижимости с кадастровым номером : 53:23:8423302:1931 :

№ п/п	Наименование характеристики	Значение характеристики
1	2	3
4.	Уникальный учетный номер кадастрового квартала, в границах которого расположены здание, сооружение, объект незавершенного строительства	53:23:8423302
5.	Адрес здания, сооружения, объекта незавершенного строительства	Российская Федерация, Новгородская область, город Великий Новгород, территория Гск Искра, городской округ Великий Новгород, гараж 566
5.1.	Сведения о местоположении здания, сооружения, объекта незавершенного строительства (при отсутствии адреса) в структурированном в соответствии с федеральной информационной адресной системой виде	-
5.2.	Дополнительные сведения о местоположении	-
6.	Иные сведения	-

3. Пояснения к сведениям об объекте недвижимости с кадастровым номером 53:23:8423302:1931 :

1.	-

Описание местоположения зданий, сооружений, объектов незавершенного строительства на земельном участке

1. Сведения о характерных точках контура объекта недвижимости с кадастровым номером : 53:23:0000000:6626 :

Система координат МСК-53, зона 2 **Зона № 2**

Обозначение характерных точек контура	Содержатся в Едином государственном реестре недвижимости			Определены в ходе выполнения комплексных кадастровых работ			Метод определения координат	Формулы, примененные для расчета средней квадратической погрешности определения координат характерных точек (Mt), м, с подставленными в такие формулы значениями и итоговые (вычисленные) значения Mt, м
	Координаты, м		Радиус, м	Координаты, м		Радиус, м		
	X	Y	R	X	Y	R		
1	2	3	4	5	6	7	8	9
н1074О	-	-	-	581840.29	2177799.57	-	Метод спутниковых геодезических измерений (определений)	Mt=√ Mx2+√My2 = 0,10
н1141О	-	-	-	581838.81	2177805.71	-	Метод спутниковых геодезических измерений (определений)	Mt=√ Mx2+√My2 = 0,10
н1142О	-	-	-	581835.34	2177804.86	-	Метод спутниковых геодезических измерений (определений)	Mt=√ Mx2+√My2 = 0,10
н1076О	-	-	-	581836.82	2177798.73	-	Метод спутниковых геодезических измерений (определений)	Mt=√ Mx2+√My2 = 0,10
н1074О	-	-	-	581840.29	2177799.57	-	Метод спутниковых геодезических измерений (определений)	Mt=√ Mx2+√My2 = 0,10

2. Сведения о характеристиках объекта недвижимости с кадастровым номером : 53:23:0000000:6626 :

№ п/п	Наименование характеристики	Значение характеристики
1	2	3
1.	Вид объекта недвижимости	здание
2.	Ранее присвоенный государственный учетный номер (инвентарный) здания, сооружения, объекта незавершенного строительства	-
3.	Кадастровый номер земельного участка (земельных участков), в границах которого (которых) расположены здание, сооружение, объект незавершенного строительства	53:23:8423302:567

2. Сведения о характеристиках объекта недвижимости с кадастровым номером : 53:23:0000000:6626 :

№ п/п	Наименование характеристики	Значение характеристики
1	2	3
4.	Уникальный учетный номер кадастрового квартала, в границах которого расположены здание, сооружение, объект незавершенного строительства	53:23:8423302
5.	Адрес здания, сооружения, объекта незавершенного строительства	Российская Федерация, Новгородская область, город Великий Новгород, территория Гск Искра, городской округ Великий Новгород, гараж 567
5.1.	Сведения о местоположении здания, сооружения, объекта незавершенного строительства (при отсутствии адреса) в структурированном в соответствии с федеральной информационной адресной системой виде	-
5.2.	Дополнительные сведения о местоположении	-
6.	Иные сведения	-

3. Пояснения к сведениям об объекте недвижимости с кадастровым номером 53:23:0000000:6626 :

1.	-

Описание местоположения зданий, сооружений, объектов незавершенного строительства на земельном участке

1. Сведения о характерных точках контура объекта недвижимости с кадастровым номером : 53:23:8423302:1548 :

Система координат МСК-53, зона 2 **Зона № 2**

Обозначение характерных точек контура	Содержатся в Едином государственном реестре недвижимости			Определены в ходе выполнения комплексных кадастровых работ			Метод определения координат	Формулы, примененные для расчета средней квадратической погрешности определения координат характерных точек (Mt), м, с подставленными в такие формулы значениями и итоговые (вычисленные) значения Mt, м
	Координаты, м		Радиус, м	Координаты, м		Радиус, м		
	X	Y	R	X	Y	R		
1	2	3	4	5	6	7	8	9
н1080О	-	-	-	581830.00	2177797.08	-	Метод спутниковых геодезических измерений (определений)	Mt=√ Mx2+√My2 = 0,10
н1144О	-	-	-	581828.52	2177803.19	-	Метод спутниковых геодезических измерений (определений)	Mt=√ Mx2+√My2 = 0,10
н1145О	-	-	-	581825.00	2177802.33	-	Метод спутниковых геодезических измерений (определений)	Mt=√ Mx2+√My2 = 0,10
н1082О	-	-	-	581826.49	2177796.22	-	Метод спутниковых геодезических измерений (определений)	Mt=√ Mx2+√My2 = 0,10
н1080О	-	-	-	581830.00	2177797.08	-	Метод спутниковых геодезических измерений (определений)	Mt=√ Mx2+√My2 = 0,10

2. Сведения о характеристиках объекта недвижимости с кадастровым номером : 53:23:8423302:1548 :

№ п/п	Наименование характеристики	Значение характеристики
1	2	3
1.	Вид объекта недвижимости	здание
2.	Ранее присвоенный государственный учетный номер (инвентарный) здания, сооружения, объекта незавершенного строительства	-
3.	Кадастровый номер земельного участка (земельных участков), в границах которого (которых) расположены здание, сооружение, объект незавершенного строительства	53:23:8423302:570

2. Сведения о характеристиках объекта недвижимости с кадастровым номером : 53:23:8423302:1548 :

№ п/п	Наименование характеристики	Значение характеристики
1	2	3
4.	Уникальный учетный номер кадастрового квартала, в границах которого расположены здание, сооружение, объект незавершенного строительства	53:23:8423302
5.	Адрес здания, сооружения, объекта незавершенного строительства	Российская Федерация, Новгородская область, город Великий Новгород, территория Гск Искра, городской округ Великий Новгород, гараж 570
5.1.	Сведения о местоположении здания, сооружения, объекта незавершенного строительства (при отсутствии адреса) в структурированном в соответствии с федеральной информационной адресной системой виде	-
5.2.	Дополнительные сведения о местоположении	-
6.	Иные сведения	-

3. Пояснения к сведениям об объекте недвижимости с кадастровым номером 53:23:8423302:1548 :

1.	-

Описание местоположения зданий, сооружений, объектов незавершенного строительства на земельном участке

1. Сведения о характерных точках контура объекта недвижимости с кадастровым номером : 53:23:8423302:1788 :

Система координат МСК-53, зона 2 **Зона № 2**

Обозначение характерных точек контура	Содержатся в Едином государственном реестре недвижимости			Определены в ходе выполнения комплексных кадастровых работ			Метод определения координат	Формулы, примененные для расчета средней квадратической погрешности определения координат характерных точек (Mt), м, с подставленными в такие формулы значениями и итоговые (вычисленные) значения Mt, м
	Координаты, м		Радиус, м	Координаты, м		Радиус, м		
	X	Y	R	X	Y	R		
1	2	3	4	5	6	7	8	9
н1086О	-	-	-	581819.56	2177794.54	-	Метод спутниковых геодезических измерений (определений)	Mt=√ Mx2+√My2 = 0,10
н1147О	-	-	-	581818.14	2177800.65	-	Метод спутниковых геодезических измерений (определений)	Mt=√ Mx2+√My2 = 0,10
н1148О	-	-	-	581814.33	2177799.71	-	Метод спутниковых геодезических измерений (определений)	Mt=√ Mx2+√My2 = 0,10
н1088О	-	-	-	581815.81	2177793.63	-	Метод спутниковых геодезических измерений (определений)	Mt=√ Mx2+√My2 = 0,10
н1086О	-	-	-	581819.56	2177794.54	-	Метод спутниковых геодезических измерений (определений)	Mt=√ Mx2+√My2 = 0,10

2. Сведения о характеристиках объекта недвижимости с кадастровым номером : 53:23:8423302:1788 :

№ п/п	Наименование характеристики	Значение характеристики
1	2	3
1.	Вид объекта недвижимости	здание
2.	Ранее присвоенный государственный учетный номер (инвентарный) здания, сооружения, объекта незавершенного строительства	-
3.	Кадастровый номер земельного участка (земельных участков), в границах которого (которых) расположены здание, сооружение, объект незавершенного строительства	53:23:8423302:573

2. Сведения о характеристиках объекта недвижимости с кадастровым номером : 53:23:8423302:1788 :

№ п/п	Наименование характеристики	Значение характеристики
1	2	3
4.	Уникальный учетный номер кадастрового квартала, в границах которого расположены здание, сооружение, объект незавершенного строительства	53:23:8423302
5.	Адрес здания, сооружения, объекта незавершенного строительства	Российская Федерация, Новгородская область, город Великий Новгород, территория Гск Искра, городской округ Великий Новгород, гараж 573
5.1.	Сведения о местоположении здания, сооружения, объекта незавершенного строительства (при отсутствии адреса) в структурированном в соответствии с федеральной информационной адресной системой виде	-
5.2.	Дополнительные сведения о местоположении	-
6.	Иные сведения	-

3. Пояснения к сведениям об объекте недвижимости с кадастровым номером 53:23:8423302:1788 :

1.	-

Описание местоположения зданий, сооружений, объектов незавершенного строительства на земельном участке

1. Сведения о характерных точках контура объекта недвижимости с кадастровым номером : 53:23:8423302:1426 :

Система координат МСК-53, зона 2 **Зона № 2**

Обозначение характерных точек контура	Содержатся в Едином государственном реестре недвижимости			Определены в ходе выполнения комплексных кадастровых работ			Метод определения координат	Формулы, примененные для расчета средней квадратической погрешности определения координат характерных точек (Mt), м, с подставленными в такие формулы значениями и итоговые (вычисленные) значения Mt, м
	Координаты, м		Радиус, м	Координаты, м		Радиус, м		
	X	Y	R	X	Y	R		
1	2	3	4	5	6	7	8	9
н1088О	-	-	-	581815.81	2177793.63	-	Метод спутниковых геодезических измерений (определений)	Mt=√ Mx2+√My2 = 0,10
н1148О	-	-	-	581814.33	2177799.71	-	Метод спутниковых геодезических измерений (определений)	Mt=√ Mx2+√My2 = 0,10
н1151О	-	-	-	581811.28	2177798.97	-	Метод спутниковых геодезических измерений (определений)	Mt=√ Mx2+√My2 = 0,10
н1090О	-	-	-	581812.76	2177792.89	-	Метод спутниковых геодезических измерений (определений)	Mt=√ Mx2+√My2 = 0,10
н1088О	-	-	-	581815.81	2177793.63	-	Метод спутниковых геодезических измерений (определений)	Mt=√ Mx2+√My2 = 0,10

2. Сведения о характеристиках объекта недвижимости с кадастровым номером : 53:23:8423302:1426 :

№ п/п	Наименование характеристики	Значение характеристики
1	2	3
1.	Вид объекта недвижимости	здание
2.	Ранее присвоенный государственный учетный номер (инвентарный) здания, сооружения, объекта незавершенного строительства	-
3.	Кадастровый номер земельного участка (земельных участков), в границах которого (которых) расположены здание, сооружение, объект незавершенного строительства	53:23:8423302:574

2. Сведения о характеристиках объекта недвижимости с кадастровым номером : 53:23:8423302:1426 :

№ п/п	Наименование характеристики	Значение характеристики
1	2	3
4.	Уникальный учетный номер кадастрового квартала, в границах которого расположены здание, сооружение, объект незавершенного строительства	53:23:8423302
5.	Адрес здания, сооружения, объекта незавершенного строительства	Российская Федерация, Новгородская область, город Великий Новгород, территория Гск Искра, городской округ Великий Новгород, гараж 574
5.1.	Сведения о местоположении здания, сооружения, объекта незавершенного строительства (при отсутствии адреса) в структурированном в соответствии с федеральной информационной адресной системой виде	-
5.2.	Дополнительные сведения о местоположении	-
6.	Иные сведения	-

3. Пояснения к сведениям об объекте недвижимости с кадастровым номером 53:23:8423302:1426 :

1.	-

Описание местоположения зданий, сооружений, объектов незавершенного строительства на земельном участке

1. Сведения о характерных точках контура объекта недвижимости с кадастровым номером : 53:23:0000000:11151 :

Система координат МСК-53, зона 2 **Зона № 2**

Обозначение характерных точек контура	Содержатся в Едином государственном реестре недвижимости			Определены в ходе выполнения комплексных кадастровых работ			Метод определения координат	Формулы, примененные для расчета средней квадратической погрешности определения координат характерных точек (Mt), м, с подставленными в такие формулы значениями и итоговые (вычисленные) значения Mt, м
	Координаты, м		Радиус, м	Координаты, м		Радиус, м		
	X	Y	R	X	Y	R		
1	2	3	4	5	6	7	8	9
н1090О	-	-	-	581812.76	2177792.89	-	Метод спутниковых геодезических измерений (определений)	Mt=√ Mx2+√My2 = 0,10
н1151О	-	-	-	581811.28	2177798.97	-	Метод спутниковых геодезических измерений (определений)	Mt=√ Mx2+√My2 = 0,10
н1154О	-	-	-	581808.25	2177798.22	-	Метод спутниковых геодезических измерений (определений)	Mt=√ Mx2+√My2 = 0,10
н1093О	-	-	-	581809.72	2177792.16	-	Метод спутниковых геодезических измерений (определений)	Mt=√ Mx2+√My2 = 0,10
н1091О	-	-	-	581812.37	2177792.80	-	Метод спутниковых геодезических измерений (определений)	Mt=√ Mx2+√My2 = 0,10
н1090О	-	-	-	581812.76	2177792.89	-	Метод спутниковых геодезических измерений (определений)	Mt=√ Mx2+√My2 = 0,10

2. Сведения о характеристиках объекта недвижимости с кадастровым номером : 53:23:0000000:11151 :

№ п/п	Наименование характеристики	Значение характеристики
1	2	3
1.	Вид объекта недвижимости	здание
2.	Ранее присвоенный государственный учетный номер (инвентарный) здания, сооружения, объекта незавершенного строительства	-

2. Сведения о характеристиках объекта недвижимости
с кадастровым номером : 53:23:0000000:11151 :

№ п/п	Наименование характеристики	Значение характеристики
1	2	3
3.	Кадастровый номер земельного участка (земельных участков), в границах которого (которых) расположены здание, сооружение, объект незавершенного строительства	53:23:8423302:575
4.	Уникальный учетный номер кадастрового квартала, в границах которого расположены здание, сооружение, объект незавершенного строительства	53:23:8423302
5.	Адрес здания, сооружения, объекта незавершенного строительства	Российская Федерация, Новгородская область, город Великий Новгород, территория Гск Искра, городской округ Великий Новгород, гараж 575
5.1.	Сведения о местоположении здания, сооружения, объекта незавершенного строительства (при отсутствии адреса) в структурированном в соответствии с федеральной информационной адресной системой виде	-
5.2.	Дополнительные сведения о местоположении	-
6.	Иные сведения	-

3. Пояснения к сведениям об объекте недвижимости с кадастровым номером 53:23:0000000:11151 :

1.	-

Описание местоположения зданий, сооружений, объектов незавершенного строительства на земельном участке

1. Сведения о характерных точках контура объекта недвижимости с кадастровым номером : 53:23:8423302:1786 :

Система координат МСК-53, зона 2 **Зона № 2**

Обозначение характерных точек контура	Содержатся в Едином государственном реестре недвижимости			Определены в ходе выполнения комплексных кадастровых работ			Метод определения координат	Формулы, примененные для расчета средней квадратической погрешности определения координат характерных точек (Mt), м, с подставленными в такие формулы значениями и итоговые (вычисленные) значения Mt, м
	Координаты, м		Радиус, м	Координаты, м		Радиус, м		
	X	Y	R	X	Y	R		
1	2	3	4	5	6	7	8	9
н1101О	-	-	-	581802.85	2177790.49	-	Метод спутниковых геодезических измерений (определений)	Mt=√ Mx2+√My2 = 0,10
н1156О	-	-	-	581801.36	2177796.54	-	Метод спутниковых геодезических измерений (определений)	Mt=√ Mx2+√My2 = 0,10
н1157О	-	-	-	581798.04	2177795.73	-	Метод спутниковых геодезических измерений (определений)	Mt=√ Mx2+√My2 = 0,10
н1103О	-	-	-	581799.47	2177789.67	-	Метод спутниковых геодезических измерений (определений)	Mt=√ Mx2+√My2 = 0,10
н1101О	-	-	-	581802.85	2177790.49	-	Метод спутниковых геодезических измерений (определений)	Mt=√ Mx2+√My2 = 0,10

2. Сведения о характеристиках объекта недвижимости с кадастровым номером : 53:23:8423302:1786 :

№ п/п	Наименование характеристики	Значение характеристики
1	2	3
1.	Вид объекта недвижимости	здание
2.	Ранее присвоенный государственный учетный номер (инвентарный) здания, сооружения, объекта незавершенного строительства	-
3.	Кадастровый номер земельного участка (земельных участков), в границах которого (которых) расположены здание, сооружение, объект незавершенного строительства	53:23:8423302:578

2. Сведения о характеристиках объекта недвижимости с кадастровым номером : 53:23:8423302:1786 :

№ п/п	Наименование характеристики	Значение характеристики
1	2	3
4.	Уникальный учетный номер кадастрового квартала, в границах которого расположены здание, сооружение, объект незавершенного строительства	53:23:8423302
5.	Адрес здания, сооружения, объекта незавершенного строительства	Российская Федерация, Новгородская область, город Великий Новгород, территория Гск Искра, городской округ Великий Новгород, гараж 578
5.1.	Сведения о местоположении здания, сооружения, объекта незавершенного строительства (при отсутствии адреса) в структурированном в соответствии с федеральной информационной адресной системой виде	-
5.2.	Дополнительные сведения о местоположении	-
6.	Иные сведения	-

3. Пояснения к сведениям об объекте недвижимости с кадастровым номером 53:23:8423302:1786 :

1.	-

Описание местоположения зданий, сооружений, объектов незавершенного строительства на земельном участке

1. Сведения о характерных точках контура объекта недвижимости с кадастровым номером : 53:23:8423302:2384 :

Система координат МСК-53, зона 2 **Зона № 2**

Обозначение характерных точек контура	Содержатся в Едином государственном реестре недвижимости			Определены в ходе выполнения комплексных кадастровых работ			Метод определения координат	Формулы, примененные для расчета средней квадратической погрешности определения координат характерных точек (Mt), м, с подставленными в такие формулы значениями и итоговые (вычисленные) значения Mt, м
	Координаты, м		Радиус, м	Координаты, м		Радиус, м		
	X	Y	R	X	Y	R		
1	2	3	4	5	6	7	8	9
н1105О	-	-	-	581796.30	2177788.90	-	Метод спутниковых геодезических измерений (определений)	Mt=√ Mx2+√My2 = 0,10
н1158О	-	-	-	581794.80	2177794.94	-	Метод спутниковых геодезических измерений (определений)	Mt=√ Mx2+√My2 = 0,10
н1159О	-	-	-	581791.60	2177794.17	-	Метод спутниковых геодезических измерений (определений)	Mt=√ Mx2+√My2 = 0,10
н1108О	-	-	-	581793.08	2177788.13	-	Метод спутниковых геодезических измерений (определений)	Mt=√ Mx2+√My2 = 0,10
н1106О	-	-	-	581796.10	2177788.85	-	Метод спутниковых геодезических измерений (определений)	Mt=√ Mx2+√My2 = 0,10
н1105О	-	-	-	581796.30	2177788.90	-	Метод спутниковых геодезических измерений (определений)	Mt=√ Mx2+√My2 = 0,10

2. Сведения о характеристиках объекта недвижимости с кадастровым номером : 53:23:8423302:2384 :

№ п/п	Наименование характеристики	Значение характеристики
1	2	3
1.	Вид объекта недвижимости	здание
2.	Ранее присвоенный государственный учетный номер (инвентарный) здания, сооружения, объекта незавершенного строительства	-

2. Сведения о характеристиках объекта недвижимости с кадастровым номером : 53:23:8423302:2384 :

№ п/п	Наименование характеристики	Значение характеристики
1	2	3
3.	Кадастровый номер земельного участка (земельных участков), в границах которого (которых) расположены здание, сооружение, объект незавершенного строительства	53:23:8423302:580
4.	Уникальный учетный номер кадастрового квартала, в границах которого расположены здание, сооружение, объект незавершенного строительства	53:23:8423302
5.	Адрес здания, сооружения, объекта незавершенного строительства	Российская Федерация, Новгородская область, город Великий Новгород, территория Гск Искра, городской округ Великий Новгород, гараж 580
5.1.	Сведения о местоположении здания, сооружения, объекта незавершенного строительства (при отсутствии адреса) в структурированном в соответствии с федеральной информационной адресной системой виде	-
5.2.	Дополнительные сведения о местоположении	-
6.	Иные сведения	-

3. Пояснения к сведениям об объекте недвижимости с кадастровым номером 53:23:8423302:2384 :

1.	-

Описание местоположения зданий, сооружений, объектов незавершенного строительства на земельном участке

1. Сведения о характерных точках контура объекта недвижимости с кадастровым номером : 53:23:8423302:1784 :

Система координат МСК-53, зона 2 **Зона № 2**

Обозначение характерных точек контура	Содержатся в Едином государственном реестре недвижимости			Определены в ходе выполнения комплексных кадастровых работ			Метод определения координат	Формулы, примененные для расчета средней квадратической погрешности определения координат характерных точек (Mt), м, с подставленными в такие формулы значениями и итоговые (вычисленные) значения Mt, м
	Координаты, м		Радиус, м	Координаты, м		Радиус, м		
	X	Y	R	X	Y	R		
1	2	3	4	5	6	7	8	9
н1114О	-	-	-	581785.84	2177786.31	-	Метод спутниковых геодезических измерений (определений)	Mt=√ Mx2+√My2 = 0,10
н1161О	-	-	-	581784.49	2177792.41	-	Метод спутниковых геодезических измерений (определений)	Mt=√ Mx2+√My2 = 0,10
н1162О	-	-	-	581780.78	2177791.49	-	Метод спутниковых геодезических измерений (определений)	Mt=√ Mx2+√My2 = 0,10
н1116О	-	-	-	581782.29	2177785.42	-	Метод спутниковых геодезических измерений (определений)	Mt=√ Mx2+√My2 = 0,10
н1114О	-	-	-	581785.84	2177786.31	-	Метод спутниковых геодезических измерений (определений)	Mt=√ Mx2+√My2 = 0,10

2. Сведения о характеристиках объекта недвижимости с кадастровым номером : 53:23:8423302:1784 :

№ п/п	Наименование характеристики	Значение характеристики
1	2	3
1.	Вид объекта недвижимости	здание
2.	Ранее присвоенный государственный учетный номер (инвентарный) здания, сооружения, объекта незавершенного строительства	-
3.	Кадастровый номер земельного участка (земельных участков), в границах которого (которых) расположены здание, сооружение, объект незавершенного строительства	53:23:8423302:583

2. Сведения о характеристиках объекта недвижимости с кадастровым номером : 53:23:8423302:1784 :

№ п/п	Наименование характеристики	Значение характеристики
1	2	3
4.	Уникальный учетный номер кадастрового квартала, в границах которого расположены здание, сооружение, объект незавершенного строительства	53:23:8423302
5.	Адрес здания, сооружения, объекта незавершенного строительства	Российская Федерация, Новгородская область, город Великий Новгород, территория Гск Искра, городской округ Великий Новгород, гараж 583
5.1.	Сведения о местоположении здания, сооружения, объекта незавершенного строительства (при отсутствии адреса) в структурированном в соответствии с федеральной информационной адресной системой виде	-
5.2.	Дополнительные сведения о местоположении	-
6.	Иные сведения	-

3. Пояснения к сведениям об объекте недвижимости с кадастровым номером 53:23:8423302:1784 :

1.	-

Описание местоположения зданий, сооружений, объектов незавершенного строительства на земельном участке

1. Сведения о характерных точках контура объекта недвижимости с кадастровым номером : 53:23:0000000:5481 :

Система координат МСК-53, зона 2 **Зона № 2**

Обозначение характерных точек контура	Содержатся в Едином государственном реестре недвижимости			Определены в ходе выполнения комплексных кадастровых работ			Метод определения координат	Формулы, примененные для расчета средней квадратической погрешности определения координат характерных точек (Mt), м, с подставленными в такие формулы значениями и итоговые (вычисленные) значения Mt, м
	Координаты, м		Радиус, м	Координаты, м		Радиус, м		
	X	Y	R	X	Y	R		
1	2	3	4	5	6	7	8	9
н1116О	-	-	-	581782.29	2177785.42	-	Метод спутниковых геодезических измерений (определений)	Mt=√ Mx2+√My2 = 0,10
н1162О	-	-	-	581780.78	2177791.49	-	Метод спутниковых геодезических измерений (определений)	Mt=√ Mx2+√My2 = 0,10
н1163О	-	-	-	581777.60	2177790.69	-	Метод спутниковых геодезических измерений (определений)	Mt=√ Mx2+√My2 = 0,10
н1119О	-	-	-	581779.11	2177784.61	-	Метод спутниковых геодезических измерений (определений)	Mt=√ Mx2+√My2 = 0,10
н1116О	-	-	-	581782.29	2177785.42	-	Метод спутниковых геодезических измерений (определений)	Mt=√ Mx2+√My2 = 0,10

2. Сведения о характеристиках объекта недвижимости с кадастровым номером : 53:23:0000000:5481 :

№ п/п	Наименование характеристики	Значение характеристики
1	2	3
1.	Вид объекта недвижимости	здание
2.	Ранее присвоенный государственный учетный номер (инвентарный) здания, сооружения, объекта незавершенного строительства	., 53-53-11/074/2007-039
3.	Кадастровый номер земельного участка (земельных участков), в границах которого (которых) расположены здание, сооружение, объект незавершенного строительства	53:23:8423302:584

2. Сведения о характеристиках объекта недвижимости с кадастровым номером : 53:23:0000000:5481 :

№ п/п	Наименование характеристики	Значение характеристики
1	2	3
4.	Уникальный учетный номер кадастрового квартала, в границах которого расположены здание, сооружение, объект незавершенного строительства	53:23:8423302
5.	Адрес здания, сооружения, объекта незавершенного строительства	Российская Федерация, Новгородская область, город Великий Новгород, территория Гск Искра, городской округ Великий Новгород, гараж 584
5.1.	Сведения о местоположении здания, сооружения, объекта незавершенного строительства (при отсутствии адреса) в структурированном в соответствии с федеральной информационной адресной системой виде	-
5.2.	Дополнительные сведения о местоположении	-
6.	Иные сведения	-

3. Пояснения к сведениям об объекте недвижимости с кадастровым номером 53:23:0000000:5481 :

1.	-

Описание местоположения зданий, сооружений, объектов незавершенного строительства на земельном участке

1. Сведения о характерных точках контура объекта недвижимости с кадастровым номером : 53:23:0000000:5500 :

Система координат МСК-53, зона 2 **Зона № 2**

Обозначение характерных точек контура	Содержатся в Едином государственном реестре недвижимости			Определены в ходе выполнения комплексных кадастровых работ			Метод определения координат	Формулы, примененные для расчета средней квадратической погрешности определения координат характерных точек (Mt), м, с подставленными в такие формулы значениями и итоговые (вычисленные) значения Mt, м
	Координаты, м		Радиус, м	Координаты, м		Радиус, м		
	X	Y	R	X	Y	R		
1	2	3	4	5	6	7	8	9
н1119О	-	-	-	581779.11	2177784.61	-	Метод спутниковых геодезических измерений (определений)	Mt=√ Mx2+√My2 = 0,10
н1163О	-	-	-	581777.60	2177790.69	-	Метод спутниковых геодезических измерений (определений)	Mt=√ Mx2+√My2 = 0,10
н1164О	-	-	-	581774.08	2177789.81	-	Метод спутниковых геодезических измерений (определений)	Mt=√ Mx2+√My2 = 0,10
н1122О	-	-	-	581775.67	2177783.73	-	Метод спутниковых геодезических измерений (определений)	Mt=√ Mx2+√My2 = 0,10
н1119О	-	-	-	581779.11	2177784.61	-	Метод спутниковых геодезических измерений (определений)	Mt=√ Mx2+√My2 = 0,10

2. Сведения о характеристиках объекта недвижимости с кадастровым номером : 53:23:0000000:5500 :

№ п/п	Наименование характеристики	Значение характеристики
1	2	3
1.	Вид объекта недвижимости	здание
2.	Ранее присвоенный государственный учетный номер (инвентарный) здания, сооружения, объекта незавершенного строительства	-
3.	Кадастровый номер земельного участка (земельных участков), в границах которого (которых) расположены здание, сооружение, объект незавершенного строительства	53:23:8423302:585

2. Сведения о характеристиках объекта недвижимости с кадастровым номером : 53:23:0000000:5500 :

№ п/п	Наименование характеристики	Значение характеристики
1	2	3
4.	Уникальный учетный номер кадастрового квартала, в границах которого расположены здание, сооружение, объект незавершенного строительства	53:23:8423302
5.	Адрес здания, сооружения, объекта незавершенного строительства	Российская Федерация, Новгородская область, город Великий Новгород, территория Гск Искра, городской округ Великий Новгород, гараж 585
5.1.	Сведения о местоположении здания, сооружения, объекта незавершенного строительства (при отсутствии адреса) в структурированном в соответствии с федеральной информационной адресной системой виде	-
5.2.	Дополнительные сведения о местоположении	-
6.	Иные сведения	-

3. Пояснения к сведениям об объекте недвижимости с кадастровым номером 53:23:0000000:5500 :

1.	-

Описание местоположения зданий, сооружений, объектов незавершенного строительства на земельном участке

1. Сведения о характерных точках контура объекта недвижимости с кадастровым номером : 53:23:8423302:1534 :

Система координат МСК-53, зона 2 **Зона № 2**

Обозначение характерных точек контура	Содержатся в Едином государственном реестре недвижимости			Определены в ходе выполнения комплексных кадастровых работ			Метод определения координат	Формулы, примененные для расчета средней квадратической погрешности определения координат характерных точек (Mt), м, с подставленными в такие формулы значениями и итоговые (вычисленные) значения Mt, м
	Координаты, м		Радиус, м	Координаты, м		Радиус, м		
	X	Y	R	X	Y	R		
1	2	3	4	5	6	7	8	9
н1122О	-	-	-	581775.67	2177783.73	-	Метод спутниковых геодезических измерений (определений)	Mt=√ Mx2+√My2 = 0,10
н1164О	-	-	-	581774.08	2177789.81	-	Метод спутниковых геодезических измерений (определений)	Mt=√ Mx2+√My2 = 0,10
н1165О	-	-	-	581770.56	2177788.92	-	Метод спутниковых геодезических измерений (определений)	Mt=√ Mx2+√My2 = 0,10
н1166О	-	-	-	581770.83	2177787.94	-	Метод спутниковых геодезических измерений (определений)	Mt=√ Mx2+√My2 = 0,10
н1125О	-	-	-	581772.23	2177782.86	-	Метод спутниковых геодезических измерений (определений)	Mt=√ Mx2+√My2 = 0,10
н1122О	-	-	-	581775.67	2177783.73	-	Метод спутниковых геодезических измерений (определений)	Mt=√ Mx2+√My2 = 0,10

2. Сведения о характеристиках объекта недвижимости с кадастровым номером : 53:23:8423302:1534 :

№ п/п	Наименование характеристики	Значение характеристики
1	2	3
1.	Вид объекта недвижимости	здание
2.	Ранее присвоенный государственный учетный номер (инвентарный) здания, сооружения, объекта незавершенного строительства	-

2. Сведения о характеристиках объекта недвижимости с кадастровым номером : 53:23:8423302:1534 :

№ п/п	Наименование характеристики	Значение характеристики
1	2	3
3.	Кадастровый номер земельного участка (земельных участков), в границах которого (которых) расположены здание, сооружение, объект незавершенного строительства	53:23:8423302:586
4.	Уникальный учетный номер кадастрового квартала, в границах которого расположены здание, сооружение, объект незавершенного строительства	53:23:8423302
5.	Адрес здания, сооружения, объекта незавершенного строительства	Российская Федерация, Новгородская область, город Великий Новгород, территория Гск Искра, городской округ Великий Новгород, гараж 586
5.1.	Сведения о местоположении здания, сооружения, объекта незавершенного строительства (при отсутствии адреса) в структурированном в соответствии с федеральной информационной адресной системой виде	-
5.2.	Дополнительные сведения о местоположении	-
6.	Иные сведения	-

3. Пояснения к сведениям об объекте недвижимости с кадастровым номером 53:23:8423302:1534 :

1.	-

Описание местоположения зданий, сооружений, объектов незавершенного строительства на земельном участке

1. Сведения о характерных точках контура объекта недвижимости с кадастровым номером : 53:23:8423302:2356 :

Система координат МСК-53, зона 2 **Зона № 2**

Обозначение характерных точек контура	Содержатся в Едином государственном реестре недвижимости			Определены в ходе выполнения комплексных кадастровых работ			Метод определения координат	Формулы, примененные для расчета средней квадратической погрешности определения координат характерных точек (Mt), м, с подставленными в такие формулы значениями и итоговые (вычисленные) значения Mt, м
	Координаты, м		Радиус, м	Координаты, м		Радиус, м		
	X	Y	R	X	Y	R		
1	2	3	4	5	6	7	8	9
н1125О	-	-	-	581772.23	2177782.86	-	Метод спутниковых геодезических измерений (определений)	Mt=√ Mx2+√My2 = 0,10
н1166О	-	-	-	581770.83	2177787.94	-	Метод спутниковых геодезических измерений (определений)	Mt=√ Mx2+√My2 = 0,10
н1165О	-	-	-	581770.56	2177788.92	-	Метод спутниковых геодезических измерений (определений)	Mt=√ Mx2+√My2 = 0,10
н1289О	-	-	-	581766.29	2177787.80	-	Метод спутниковых геодезических измерений (определений)	Mt=√ Mx2+√My2 = 0,10
н1167О	-	-	-	581766.57	2177786.79	-	Метод спутниковых геодезических измерений (определений)	Mt=√ Mx2+√My2 = 0,10
н1128О	-	-	-	581767.94	2177781.76	-	Метод спутниковых геодезических измерений (определений)	Mt=√ Mx2+√My2 = 0,10
н1125О	-	-	-	581772.23	2177782.86	-	Метод спутниковых геодезических измерений (определений)	Mt=√ Mx2+√My2 = 0,10

2. Сведения о характеристиках объекта недвижимости с кадастровым номером : 53:23:8423302:2356 :

№ п/п	Наименование характеристики	Значение характеристики
1	2	3
1.	Вид объекта недвижимости	здание
2.	Ранее присвоенный государственный учетный номер (инвентарный) здания, сооружения, объекта незавершенного строительства	-
3.	Кадастровый номер земельного участка (земельных участков), в границах которого (которых) расположены здание, сооружение, объект незавершенного строительства	53:23:8423302:587
4.	Уникальный учетный номер кадастрового квартала, в границах которого расположены здание, сооружение, объект незавершенного строительства	53:23:8423302
5.	Адрес здания, сооружения, объекта незавершенного строительства	Российская Федерация, Новгородская область, город Великий Новгород, территория Гск Искра, городской округ Великий Новгород, гараж 587
5.1.	Сведения о местоположении здания, сооружения, объекта незавершенного строительства (при отсутствии адреса) в структурированном в соответствии с федеральной информационной адресной системой виде	-
5.2.	Дополнительные сведения о местоположении	-
6.	Иные сведения	-

3. Пояснения к сведениям об объекте недвижимости с кадастровым номером 53:23:8423302:2356 :

1.	-

Описание местоположения зданий, сооружений, объектов незавершенного строительства на земельном участке

1. Сведения о характерных точках контура объекта недвижимости с кадастровым номером : 53:23:8423302:1781 :

Система координат МСК-53, зона 2 **Зона № 2**

Обозначение характерных точек контура	Содержатся в Едином государственном реестре недвижимости			Определены в ходе выполнения комплексных кадастровых работ			Метод определения координат	Формулы, примененные для расчета средней квадратической погрешности определения координат характерных точек (Mt), м, с подставленными в такие формулы значениями и итоговые (вычисленные) значения Mt, м
	Координаты, м		Радиус, м	Координаты, м		Радиус, м		
	X	Y	R	X	Y	R		
1	2	3	4	5	6	7	8	9
н1168О	-	-	-	581856.75	2177820.24	-	Метод спутниковых геодезических измерений (определений)	Mt=√ Mx2+√My2 = 0,10
н1169О	-	-	-	581855.19	2177826.26	-	Метод спутниковых геодезических измерений (определений)	Mt=√ Mx2+√My2 = 0,10
н1170О	-	-	-	581851.35	2177825.31	-	Метод спутниковых геодезических измерений (определений)	Mt=√ Mx2+√My2 = 0,10
н1171О	-	-	-	581852.92	2177819.28	-	Метод спутниковых геодезических измерений (определений)	Mt=√ Mx2+√My2 = 0,10
н1168О	-	-	-	581856.75	2177820.24	-	Метод спутниковых геодезических измерений (определений)	Mt=√ Mx2+√My2 = 0,10

2. Сведения о характеристиках объекта недвижимости с кадастровым номером : 53:23:8423302:1781 :

№ п/п	Наименование характеристики	Значение характеристики
1	2	3
1.	Вид объекта недвижимости	здание
2.	Ранее присвоенный государственный учетный номер (инвентарный) здания, сооружения, объекта незавершенного строительства	-
3.	Кадастровый номер земельного участка (земельных участков), в границах которого (которых) расположены здание, сооружение, объект незавершенного строительства	53:23:8423302:588

2. Сведения о характеристиках объекта недвижимости
с кадастровым номером : 53:23:8423302:1781 :

№ п/п	Наименование характеристики	Значение характеристики
1	2	3
4.	Уникальный учетный номер кадастрового квартала, в границах которого расположены здание, сооружение, объект незавершенного строительства	53:23:8423302
5.	Адрес здания, сооружения, объекта незавершенного строительства	Российская Федерация, Новгородская область, город Великий Новгород, территория Гск Искра, городской округ Великий Новгород, гараж 588
5.1.	Сведения о местоположении здания, сооружения, объекта незавершенного строительства (при отсутствии адреса) в структурированном в соответствии с федеральной информационной адресной системой виде	-
5.2.	Дополнительные сведения о местоположении	-
6.	Иные сведения	-

3. Пояснения к сведениям об объекте недвижимости с кадастровым номером 53:23:8423302:1781 :

1.	-

Описание местоположения зданий, сооружений, объектов незавершенного строительства на земельном участке

1. Сведения о характерных точках контура объекта недвижимости с кадастровым номером : 53:23:8423302:1973 :

Система координат МСК-53, зона 2 **Зона № 2**

Обозначение характерных точек контура	Содержатся в Едином государственном реестре недвижимости			Определены в ходе выполнения комплексных кадастровых работ			Метод определения координат	Формулы, примененные для расчета средней квадратической погрешности определения координат характерных точек (Mt), м, с подставленными в такие формулы значениями и итоговые (вычисленные) значения Mt, м
	Координаты, м		Радиус, м	Координаты, м		Радиус, м		
	X	Y	R	X	Y	R		
1	2	3	4	5	6	7	8	9
н1171О	-	-	-	581852.92	2177819.28	-	Метод спутниковых геодезических измерений (определений)	Mt=√ Mx2+√My2 = 0,10
н1170О	-	-	-	581851.35	2177825.31	-	Метод спутниковых геодезических измерений (определений)	Mt=√ Mx2+√My2 = 0,10
н1172О	-	-	-	581847.71	2177824.40	-	Метод спутниковых геодезических измерений (определений)	Mt=√ Mx2+√My2 = 0,10
н1290О	-	-	-	581849.26	2177818.35	-	Метод спутниковых геодезических измерений (определений)	Mt=√ Mx2+√My2 = 0,10
н1171О	-	-	-	581852.92	2177819.28	-	Метод спутниковых геодезических измерений (определений)	Mt=√ Mx2+√My2 = 0,10

2. Сведения о характеристиках объекта недвижимости с кадастровым номером : 53:23:8423302:1973 :

№ п/п	Наименование характеристики	Значение характеристики
1	2	3
1.	Вид объекта недвижимости	здание
2.	Ранее присвоенный государственный учетный номер (инвентарный) здания, сооружения, объекта незавершенного строительства	-
3.	Кадастровый номер земельного участка (земельных участков), в границах которого (которых) расположены здание, сооружение, объект незавершенного строительства	53:23:8423302:589

2. Сведения о характеристиках объекта недвижимости с кадастровым номером : 53:23:8423302:1973 :

№ п/п	Наименование характеристики	Значение характеристики
1	2	3
4.	Уникальный учетный номер кадастрового квартала, в границах которого расположены здание, сооружение, объект незавершенного строительства	53:23:8423302
5.	Адрес здания, сооружения, объекта незавершенного строительства	Российская Федерация, Новгородская область, город Великий Новгород, территория Гск Искра, городской округ Великий Новгород, гараж 589
5.1.	Сведения о местоположении здания, сооружения, объекта незавершенного строительства (при отсутствии адреса) в структурированном в соответствии с федеральной информационной адресной системой виде	-
5.2.	Дополнительные сведения о местоположении	-
6.	Иные сведения	-

3. Пояснения к сведениям об объекте недвижимости с кадастровым номером 53:23:8423302:1973 :

1.	-

Описание местоположения зданий, сооружений, объектов незавершенного строительства на земельном участке

1. Сведения о характерных точках контура объекта недвижимости с кадастровым номером : 53:23:0000000:7466 :

Система координат МСК-53, зона 2 **Зона № 2**

Обозначение характерных точек контура	Содержатся в Едином государственном реестре недвижимости			Определены в ходе выполнения комплексных кадастровых работ			Метод определения координат	Формулы, примененные для расчета средней квадратической погрешности определения координат характерных точек (Mt), м, с подставленными в такие формулы значениями и итоговые (вычисленные) значения Mt, м
	Координаты, м		Радиус, м	Координаты, м		Радиус, м		
	X	Y	R	X	Y	R		
1	2	3	4	5	6	7	8	9
н1175О	-	-	-	581845.65	2177817.45	-	Метод спутниковых геодезических измерений (определений)	Mt=√ Mx2+√My2 = 0,10
н1174О	-	-	-	581844.08	2177823.50	-	Метод спутниковых геодезических измерений (определений)	Mt=√ Mx2+√My2 = 0,10
н1176О	-	-	-	581840.74	2177822.67	-	Метод спутниковых геодезических измерений (определений)	Mt=√ Mx2+√My2 = 0,10
н1177О	-	-	-	581842.28	2177816.61	-	Метод спутниковых геодезических измерений (определений)	Mt=√ Mx2+√My2 = 0,10
н1175О	-	-	-	581845.65	2177817.45	-	Метод спутниковых геодезических измерений (определений)	Mt=√ Mx2+√My2 = 0,10

2. Сведения о характеристиках объекта недвижимости с кадастровым номером : 53:23:0000000:7466 :

№ п/п	Наименование характеристики	Значение характеристики
1	2	3
1.	Вид объекта недвижимости	здание
2.	Ранее присвоенный государственный учетный номер (инвентарный) здания, сооружения, объекта незавершенного строительства	-
3.	Кадастровый номер земельного участка (земельных участков), в границах которого (которых) расположены здание, сооружение, объект незавершенного строительства	53:23:8423302:591

2. Сведения о характеристиках объекта недвижимости с кадастровым номером : 53:23:0000000:7466 :

№ п/п	Наименование характеристики	Значение характеристики
1	2	3
4.	Уникальный учетный номер кадастрового квартала, в границах которого расположены здание, сооружение, объект незавершенного строительства	53:23:8423302
5.	Адрес здания, сооружения, объекта незавершенного строительства	Российская Федерация, Новгородская область, город Великий Новгород, территория Гск Искра, городской округ Великий Новгород, гараж 591
5.1.	Сведения о местоположении здания, сооружения, объекта незавершенного строительства (при отсутствии адреса) в структурированном в соответствии с федеральной информационной адресной системой виде	-
5.2.	Дополнительные сведения о местоположении	-
6.	Иные сведения	-

3. Пояснения к сведениям об объекте недвижимости с кадастровым номером 53:23:0000000:7466 :

1.	-

Описание местоположения зданий, сооружений, объектов незавершенного строительства на земельном участке

1. Сведения о характерных точках контура объекта недвижимости с кадастровым номером : 53:23:8423302:1982 :

Система координат МСК-53, зона 2 **Зона № 2**

Обозначение характерных точек контура	Содержатся в Едином государственном реестре недвижимости			Определены в ходе выполнения комплексных кадастровых работ			Метод определения координат	Формулы, примененные для расчета средней квадратической погрешности определения координат характерных точек (Mt), м, с подставленными в такие формулы значениями и итоговые (вычисленные) значения Mt, м
	Координаты, м		Радиус, м	Координаты, м		Радиус, м		
	X	Y	R	X	Y	R		
1	2	3	4	5	6	7	8	9
н1177О	-	-	-	581842.28	2177816.61	-	Метод спутниковых геодезических измерений (определений)	Mt=√ Mx2+√My2 = 0,10
н1176О	-	-	-	581840.74	2177822.67	-	Метод спутниковых геодезических измерений (определений)	Mt=√ Mx2+√My2 = 0,10
н1178О	-	-	-	581837.06	2177821.76	-	Метод спутниковых геодезических измерений (определений)	Mt=√ Mx2+√My2 = 0,10
н1179О	-	-	-	581838.60	2177815.69	-	Метод спутниковых геодезических измерений (определений)	Mt=√ Mx2+√My2 = 0,10
н1177О	-	-	-	581842.28	2177816.61	-	Метод спутниковых геодезических измерений (определений)	Mt=√ Mx2+√My2 = 0,10

2. Сведения о характеристиках объекта недвижимости с кадастровым номером : 53:23:8423302:1982 :

№ п/п	Наименование характеристики	Значение характеристики
1	2	3
1.	Вид объекта недвижимости	здание
2.	Ранее присвоенный государственный учетный номер (инвентарный) здания, сооружения, объекта незавершенного строительства	-
3.	Кадастровый номер земельного участка (земельных участков), в границах которого (которых) расположены здание, сооружение, объект незавершенного строительства	53:23:8423302:592

2. Сведения о характеристиках объекта недвижимости с кадастровым номером : 53:23:8423302:1982 :

№ п/п	Наименование характеристики	Значение характеристики
1	2	3
4.	Уникальный учетный номер кадастрового квартала, в границах которого расположены здание, сооружение, объект незавершенного строительства	53:23:8423302
5.	Адрес здания, сооружения, объекта незавершенного строительства	Российская Федерация, Новгородская область, город Великий Новгород, территория Гск Искра, городской округ Великий Новгород, гараж 592
5.1.	Сведения о местоположении здания, сооружения, объекта незавершенного строительства (при отсутствии адреса) в структурированном в соответствии с федеральной информационной адресной системой виде	-
5.2.	Дополнительные сведения о местоположении	-
6.	Иные сведения	-

3. Пояснения к сведениям об объекте недвижимости с кадастровым номером 53:23:8423302:1982 :

1.	-

Описание местоположения зданий, сооружений, объектов незавершенного строительства на земельном участке

1. Сведения о характерных точках контура объекта недвижимости с кадастровым номером : 53:23:0000000:11190 :

Система координат МСК-53, зона 2 **Зона № 2**

Обозначение характерных точек контура	Содержатся в Едином государственном реестре недвижимости			Определены в ходе выполнения комплексных кадастровых работ			Метод определения координат	Формулы, примененные для расчета средней квадратической погрешности определения координат характерных точек (Mt), м, с подставленными в такие формулы значениями и итоговые (вычисленные) значения Mt, м
	Координаты, м		Радиус, м	Координаты, м		Радиус, м		
	X	Y	R	X	Y	R		
1	2	3	4	5	6	7	8	9
н1179О	-	-	-	581838.60	2177815.69	-	Метод спутниковых геодезических измерений (определений)	Mt=√ Mx2+√My2 = 0,10
н1178О	-	-	-	581837.06	2177821.76	-	Метод спутниковых геодезических измерений (определений)	Mt=√ Mx2+√My2 = 0,10
н1180О	-	-	-	581833.79	2177820.95	-	Метод спутниковых геодезических измерений (определений)	Mt=√ Mx2+√My2 = 0,10
н1181О	-	-	-	581835.40	2177814.88	-	Метод спутниковых геодезических измерений (определений)	Mt=√ Mx2+√My2 = 0,10
н1179О	-	-	-	581838.60	2177815.69	-	Метод спутниковых геодезических измерений (определений)	Mt=√ Mx2+√My2 = 0,10

2. Сведения о характеристиках объекта недвижимости с кадастровым номером : 53:23:0000000:11190 :

№ п/п	Наименование характеристики	Значение характеристики
1	2	3
1.	Вид объекта недвижимости	здание
2.	Ранее присвоенный государственный учетный номер (инвентарный) здания, сооружения, объекта незавершенного строительства	-
3.	Кадастровый номер земельного участка (земельных участков), в границах которого (которых) расположены здание, сооружение, объект незавершенного строительства	53:23:8423302:593

2. Сведения о характеристиках объекта недвижимости с кадастровым номером : 53:23:0000000:11190 :

№ п/п	Наименование характеристики	Значение характеристики
1	2	3
4.	Уникальный учетный номер кадастрового квартала, в границах которого расположены здание, сооружение, объект незавершенного строительства	53:23:8423302
5.	Адрес здания, сооружения, объекта незавершенного строительства	Российская Федерация, Новгородская область, город Великий Новгород, территория Гск Искра, городской округ Великий Новгород, гараж 593
5.1.	Сведения о местоположении здания, сооружения, объекта незавершенного строительства (при отсутствии адреса) в структурированном в соответствии с федеральной информационной адресной системой виде	-
5.2.	Дополнительные сведения о местоположении	-
6.	Иные сведения	-

3. Пояснения к сведениям об объекте недвижимости с кадастровым номером 53:23:0000000:11190 :

1.	-

Описание местоположения зданий, сооружений, объектов незавершенного строительства на земельном участке

1. Сведения о характерных точках контура объекта недвижимости с кадастровым номером : 53:23:8423302:1609 :

Система координат МСК-53, зона 2 **Зона № 2**

Обозначение характерных точек контура	Содержатся в Едином государственном реестре недвижимости			Определены в ходе выполнения комплексных кадастровых работ			Метод определения координат	Формулы, примененные для расчета средней квадратической погрешности определения координат характерных точек (Mt), м, с подставленными в такие формулы значениями и итоговые (вычисленные) значения Mt, м
	Координаты, м		Радиус, м	Координаты, м		Радиус, м		
	X	Y	R	X	Y	R		
1	2	3	4	5	6	7	8	9
н1184О	-	-	-	581831.95	2177814.02	-	Метод спутниковых геодезических измерений (определений)	Mt=√ Mx2+√My2 = 0,10
н1183О	-	-	-	581830.34	2177820.09	-	Метод спутниковых геодезических измерений (определений)	Mt=√ Mx2+√My2 = 0,10
н1186О	-	-	-	581826.77	2177819.20	-	Метод спутниковых геодезических измерений (определений)	Mt=√ Mx2+√My2 = 0,10
н1187О	-	-	-	581828.36	2177813.12	-	Метод спутниковых геодезических измерений (определений)	Mt=√ Mx2+√My2 = 0,10
н1184О	-	-	-	581831.95	2177814.02	-	Метод спутниковых геодезических измерений (определений)	Mt=√ Mx2+√My2 = 0,10

2. Сведения о характеристиках объекта недвижимости с кадастровым номером : 53:23:8423302:1609 :

№ п/п	Наименование характеристики	Значение характеристики
1	2	3
1.	Вид объекта недвижимости	здание
2.	Ранее присвоенный государственный учетный номер (инвентарный) здания, сооружения, объекта незавершенного строительства	-
3.	Кадастровый номер земельного участка (земельных участков), в границах которого (которых) расположены здание, сооружение, объект незавершенного строительства	53:23:8423302:595

2. Сведения о характеристиках объекта недвижимости с кадастровым номером : 53:23:8423302:1609 :

№ п/п	Наименование характеристики	Значение характеристики
1	2	3
4.	Уникальный учетный номер кадастрового квартала, в границах которого расположены здание, сооружение, объект незавершенного строительства	53:23:8423302
5.	Адрес здания, сооружения, объекта незавершенного строительства	Российская Федерация, Новгородская область, город Великий Новгород, территория Гск Искра, городской округ Великий Новгород, гараж 595
5.1.	Сведения о местоположении здания, сооружения, объекта незавершенного строительства (при отсутствии адреса) в структурированном в соответствии с федеральной информационной адресной системой виде	-
5.2.	Дополнительные сведения о местоположении	-
6.	Иные сведения	-

3. Пояснения к сведениям об объекте недвижимости с кадастровым номером 53:23:8423302:1609 :

1.	-

Описание местоположения зданий, сооружений, объектов незавершенного строительства на земельном участке

1. Сведения о характерных точках контура объекта недвижимости с кадастровым номером : 53:23:8423302:1541 :

Система координат МСК-53, зона 2 **Зона № 2**

Обозначение характерных точек контура	Содержатся в Едином государственном реестре недвижимости			Определены в ходе выполнения комплексных кадастровых работ			Метод определения координат	Формулы, примененные для расчета средней квадратической погрешности определения координат характерных точек (Mt), м, с подставленными в такие формулы значениями и итоговые (вычисленные) значения Mt, м
	Координаты, м		Радиус, м	Координаты, м		Радиус, м		
	X	Y	R	X	Y	R		
1	2	3	4	5	6	7	8	9
н1187О	-	-	-	581828.36	2177813.12	-	Метод спутниковых геодезических измерений (определений)	Mt=√ Mx2+√My2 = 0,10
н1186О	-	-	-	581826.77	2177819.20	-	Метод спутниковых геодезических измерений (определений)	Mt=√ Mx2+√My2 = 0,10
н1189О	-	-	-	581823.52	2177818.40	-	Метод спутниковых геодезических измерений (определений)	Mt=√ Mx2+√My2 = 0,10
н1190О	-	-	-	581825.10	2177812.30	-	Метод спутниковых геодезических измерений (определений)	Mt=√ Mx2+√My2 = 0,10
н1187О	-	-	-	581828.36	2177813.12	-	Метод спутниковых геодезических измерений (определений)	Mt=√ Mx2+√My2 = 0,10

2. Сведения о характеристиках объекта недвижимости с кадастровым номером : 53:23:8423302:1541 :

№ п/п	Наименование характеристики	Значение характеристики
1	2	3
1.	Вид объекта недвижимости	здание
2.	Ранее присвоенный государственный учетный номер (инвентарный) здания, сооружения, объекта незавершенного строительства	-
3.	Кадастровый номер земельного участка (земельных участков), в границах которого (которых) расположены здание, сооружение, объект незавершенного строительства	53:23:8423302:596

2. Сведения о характеристиках объекта недвижимости с кадастровым номером : 53:23:8423302:1541 :

№ п/п	Наименование характеристики	Значение характеристики
1	2	3
4.	Уникальный учетный номер кадастрового квартала, в границах которого расположены здание, сооружение, объект незавершенного строительства	53:23:8423302
5.	Адрес здания, сооружения, объекта незавершенного строительства	Российская Федерация, Новгородская область, город Великий Новгород, территория Гск Искра, городской округ Великий Новгород, гараж 596
5.1.	Сведения о местоположении здания, сооружения, объекта незавершенного строительства (при отсутствии адреса) в структурированном в соответствии с федеральной информационной адресной системой виде	-
5.2.	Дополнительные сведения о местоположении	-
6.	Иные сведения	-

3. Пояснения к сведениям об объекте недвижимости с кадастровым номером 53:23:8423302:1541 :

1.	-

Описание местоположения зданий, сооружений, объектов незавершенного строительства на земельном участке

1. Сведения о характерных точках контура объекта недвижимости с кадастровым номером : 53:23:8423302:1779 :

Система координат МСК-53, зона 2 **Зона № 2**

Обозначение характерных точек контура	Содержатся в Едином государственном реестре недвижимости			Определены в ходе выполнения комплексных кадастровых работ			Метод определения координат	Формулы, примененные для расчета средней квадратической погрешности определения координат характерных точек (Mt), м, с подставленными в такие формулы значениями и итоговые (вычисленные) значения Mt, м
	Координаты, м		Радиус, м	Координаты, м		Радиус, м		
	X	Y	R	X	Y	R		
1	2	3	4	5	6	7	8	9
н1190О	-	-	-	581825.10	2177812.30	-	Метод спутниковых геодезических измерений (определений)	Mt=√ Mx2+√My2 = 0,10
н1189О	-	-	-	581823.52	2177818.40	-	Метод спутниковых геодезических измерений (определений)	Mt=√ Mx2+√My2 = 0,10
н1192О	-	-	-	581820.09	2177817.55	-	Метод спутниковых геодезических измерений (определений)	Mt=√ Mx2+√My2 = 0,10
н1193О	-	-	-	581821.68	2177811.44	-	Метод спутниковых геодезических измерений (определений)	Mt=√ Mx2+√My2 = 0,10
н1190О	-	-	-	581825.10	2177812.30	-	Метод спутниковых геодезических измерений (определений)	Mt=√ Mx2+√My2 = 0,10

2. Сведения о характеристиках объекта недвижимости с кадастровым номером : 53:23:8423302:1779 :

№ п/п	Наименование характеристики	Значение характеристики
1	2	3
1.	Вид объекта недвижимости	здание
2.	Ранее присвоенный государственный учетный номер (инвентарный) здания, сооружения, объекта незавершенного строительства	-
3.	Кадастровый номер земельного участка (земельных участков), в границах которого (которых) расположены здание, сооружение, объект незавершенного строительства	53:23:8423302:597

2. Сведения о характеристиках объекта недвижимости с кадастровым номером : 53:23:8423302:1779 :

№ п/п	Наименование характеристики	Значение характеристики
1	2	3
4.	Уникальный учетный номер кадастрового квартала, в границах которого расположены здание, сооружение, объект незавершенного строительства	53:23:8423302
5.	Адрес здания, сооружения, объекта незавершенного строительства	Российская Федерация, Новгородская область, город Великий Новгород, территория Гск Искра, городской округ Великий Новгород, гараж 597
5.1.	Сведения о местоположении здания, сооружения, объекта незавершенного строительства (при отсутствии адреса) в структурированном в соответствии с федеральной информационной адресной системой виде	-
5.2.	Дополнительные сведения о местоположении	-
6.	Иные сведения	-

3. Пояснения к сведениям об объекте недвижимости с кадастровым номером 53:23:8423302:1779 :

1.	-

Описание местоположения зданий, сооружений, объектов незавершенного строительства на земельном участке

1. Сведения о характерных точках контура объекта недвижимости с кадастровым номером : 53:23:0000000:6558 :

Система координат МСК-53, зона 2 **Зона № 2**

Обозначение характерных точек контура	Содержатся в Едином государственном реестре недвижимости			Определены в ходе выполнения комплексных кадастровых работ			Метод определения координат	Формулы, примененные для расчета средней квадратической погрешности определения координат характерных точек (Mt), м, с подставленными в такие формулы значениями и итоговые (вычисленные) значения Mt, м
	Координаты, м		Радиус, м	Координаты, м		Радиус, м		
	X	Y	R	X	Y	R		
1	2	3	4	5	6	7	8	9
н1195О	-	-	-	581818.21	2177810.57	-	Метод спутниковых геодезических измерений (определений)	Mt=√ Mx2+√My2 = 0,10
н1194О	-	-	-	581816.62	2177816.68	-	Метод спутниковых геодезических измерений (определений)	Mt=√ Mx2+√My2 = 0,10
н1196О	-	-	-	581813.30	2177815.86	-	Метод спутниковых геодезических измерений (определений)	Mt=√ Mx2+√My2 = 0,10
н1197О	-	-	-	581814.90	2177809.74	-	Метод спутниковых геодезических измерений (определений)	Mt=√ Mx2+√My2 = 0,10
н1195О	-	-	-	581818.21	2177810.57	-	Метод спутниковых геодезических измерений (определений)	Mt=√ Mx2+√My2 = 0,10

2. Сведения о характеристиках объекта недвижимости с кадастровым номером : 53:23:0000000:6558 :

№ п/п	Наименование характеристики	Значение характеристики
1	2	3
1.	Вид объекта недвижимости	здание
2.	Ранее присвоенный государственный учетный номер (инвентарный) здания, сооружения, объекта незавершенного строительства	-
3.	Кадастровый номер земельного участка (земельных участков), в границах которого (которых) расположены здание, сооружение, объект незавершенного строительства	53:23:8423302:599

2. Сведения о характеристиках объекта недвижимости с кадастровым номером : 53:23:0000000:6558 :

№ п/п	Наименование характеристики	Значение характеристики
1	2	3
4.	Уникальный учетный номер кадастрового квартала, в границах которого расположены здание, сооружение, объект незавершенного строительства	53:23:8423302
5.	Адрес здания, сооружения, объекта незавершенного строительства	Российская Федерация, Новгородская область, город Великий Новгород, территория Гск Искра, городской округ Великий Новгород, гараж 599
5.1.	Сведения о местоположении здания, сооружения, объекта незавершенного строительства (при отсутствии адреса) в структурированном в соответствии с федеральной информационной адресной системой виде	-
5.2.	Дополнительные сведения о местоположении	-
6.	Иные сведения	-

3. Пояснения к сведениям об объекте недвижимости с кадастровым номером 53:23:0000000:6558 :

1.	-

Описание местоположения зданий, сооружений, объектов незавершенного строительства на земельном участке

1. Сведения о характерных точках контура объекта недвижимости с кадастровым номером : 53:23:8423302:1777 :

Система координат МСК-53, зона 2 **Зона № 2**

Обозначение характерных точек контура	Содержатся в Едином государственном реестре недвижимости			Определены в ходе выполнения комплексных кадастровых работ			Метод определения координат	Формулы, примененные для расчета средней квадратической погрешности определения координат характерных точек (Mt), м, с подставленными в такие формулы значениями и итоговые (вычисленные) значения Mt, м
	Координаты, м		Радиус, м	Координаты, м		Радиус, м		
	X	Y	R	X	Y	R		
1	2	3	4	5	6	7	8	9
н1197О	-	-	-	581814.90	2177809.74	-	Метод спутниковых геодезических измерений (определений)	Mt=√ Mx2+√My2 = 0,10
н1196О	-	-	-	581813.30	2177815.86	-	Метод спутниковых геодезических измерений (определений)	Mt=√ Mx2+√My2 = 0,10
н1198О	-	-	-	581813.07	2177815.80	-	Метод спутниковых геодезических измерений (определений)	Mt=√ Mx2+√My2 = 0,10
н1199О	-	-	-	581809.89	2177815.01	-	Метод спутниковых геодезических измерений (определений)	Mt=√ Mx2+√My2 = 0,10
н1200О	-	-	-	581811.48	2177808.89	-	Метод спутниковых геодезических измерений (определений)	Mt=√ Mx2+√My2 = 0,10
н1197О	-	-	-	581814.90	2177809.74	-	Метод спутниковых геодезических измерений (определений)	Mt=√ Mx2+√My2 = 0,10

2. Сведения о характеристиках объекта недвижимости с кадастровым номером : 53:23:8423302:1777 :

№ п/п	Наименование характеристики	Значение характеристики
1	2	3
1.	Вид объекта недвижимости	здание
2.	Ранее присвоенный государственный учетный номер (инвентарный) здания, сооружения, объекта незавершенного строительства	-

2. Сведения о характеристиках объекта недвижимости
с кадастровым номером : 53:23:8423302:1777 :

№ п/п	Наименование характеристики	Значение характеристики
1	2	3
3.	Кадастровый номер земельного участка (земельных участков), в границах которого (которых) расположены здание, сооружение, объект незавершенного строительства	53:23:8423302:600
4.	Уникальный учетный номер кадастрового квартала, в границах которого расположены здание, сооружение, объект незавершенного строительства	53:23:8423302
5.	Адрес здания, сооружения, объекта незавершенного строительства	Российская Федерация, Новгородская область, город Великий Новгород, территория Гск Искра, городской округ Великий Новгород, гараж 600
5.1.	Сведения о местоположении здания, сооружения, объекта незавершенного строительства (при отсутствии адреса) в структурированном в соответствии с федеральной информационной адресной системой виде	-
5.2.	Дополнительные сведения о местоположении	-
6.	Иные сведения	-

3. Пояснения к сведениям об объекте недвижимости с кадастровым номером 53:23:8423302:1777 :

1.	-

Описание местоположения зданий, сооружений, объектов незавершенного строительства на земельном участке

1. Сведения о характерных точках контура объекта недвижимости с кадастровым номером : 53:23:8423302:1775 :

Система координат МСК-53, зона 2 **Зона № 2**

Обозначение характерных точек контура	Содержатся в Едином государственном реестре недвижимости			Определены в ходе выполнения комплексных кадастровых работ			Метод определения координат	Формулы, примененные для расчета средней квадратической погрешности определения координат характерных точек (Mt), м, с подставленными в такие формулы значениями и итоговые (вычисленные) значения Mt, м
	Координаты, м		Радиус, м	Координаты, м		Радиус, м		
	X	Y	R	X	Y	R		
1	2	3	4	5	6	7	8	9
н1200О	-	-	-	581811.48	2177808.89	-	Метод спутниковых геодезических измерений (определений)	Mt=√ Mx2+√My2 = 0,10
н1199О	-	-	-	581809.89	2177815.01	-	Метод спутниковых геодезических измерений (определений)	Mt=√ Mx2+√My2 = 0,10
н1201О	-	-	-	581809.67	2177814.96	-	Метод спутниковых геодезических измерений (определений)	Mt=√ Mx2+√My2 = 0,10
н1202О	-	-	-	581806.53	2177814.18	-	Метод спутниковых геодезических измерений (определений)	Mt=√ Mx2+√My2 = 0,10
н1203О	-	-	-	581808.14	2177808.05	-	Метод спутниковых геодезических измерений (определений)	Mt=√ Mx2+√My2 = 0,10
н1200О	-	-	-	581811.48	2177808.89	-	Метод спутниковых геодезических измерений (определений)	Mt=√ Mx2+√My2 = 0,10

2. Сведения о характеристиках объекта недвижимости с кадастровым номером : 53:23:8423302:1775 :

№ п/п	Наименование характеристики	Значение характеристики
1	2	3
1.	Вид объекта недвижимости	здание
2.	Ранее присвоенный государственный учетный номер (инвентарный) здания, сооружения, объекта незавершенного строительства	-

2. Сведения о характеристиках объекта недвижимости
с кадастровым номером : 53:23:8423302:1775 :

№ п/п	Наименование характеристики	Значение характеристики
1	2	3
3.	Кадастровый номер земельного участка (земельных участков), в границах которого (которых) расположены здание, сооружение, объект незавершенного строительства	53:23:8423302:601
4.	Уникальный учетный номер кадастрового квартала, в границах которого расположены здание, сооружение, объект незавершенного строительства	53:23:8423302
5.	Адрес здания, сооружения, объекта незавершенного строительства	Российская Федерация, Новгородская область, город Великий Новгород, территория Гск Искра, городской округ Великий Новгород, гараж 601
5.1.	Сведения о местоположении здания, сооружения, объекта незавершенного строительства (при отсутствии адреса) в структурированном в соответствии с федеральной информационной адресной системой виде	-
5.2.	Дополнительные сведения о местоположении	-
6.	Иные сведения	-

3. Пояснения к сведениям об объекте недвижимости с кадастровым номером 53:23:8423302:1775 :

1.	-

Описание местоположения зданий, сооружений, объектов незавершенного строительства на земельном участке

1. Сведения о характерных точках контура объекта недвижимости с кадастровым номером : 53:23:8423302:2166 :

Система координат МСК-53, зона 2 **Зона № 2**

Обозначение характерных точек контура	Содержатся в Едином государственном реестре недвижимости			Определены в ходе выполнения комплексных кадастровых работ			Метод определения координат	Формулы, примененные для расчета средней квадратической погрешности определения координат характерных точек (Mt), м, с подставленными в такие формулы значениями и итоговые (вычисленные) значения Mt, м
	Координаты, м		Радиус, м	Координаты, м		Радиус, м		
	X	Y	R	X	Y	R		
1	2	3	4	5	6	7	8	9
н1203О	-	-	-	581808.14	2177808.05	-	Метод спутниковых геодезических измерений (определений)	Mt=√ Mx2+√My2 = 0,10
н1202О	-	-	-	581806.53	2177814.18	-	Метод спутниковых геодезических измерений (определений)	Mt=√ Mx2+√My2 = 0,10
н1204О	-	-	-	581803.05	2177813.31	-	Метод спутниковых геодезических измерений (определений)	Mt=√ Mx2+√My2 = 0,10
н1205О	-	-	-	581804.50	2177807.54	-	Метод спутниковых геодезических измерений (определений)	Mt=√ Mx2+√My2 = 0,10
н1206О	-	-	-	581804.60	2177807.16	-	Метод спутниковых геодезических измерений (определений)	Mt=√ Mx2+√My2 = 0,10
н1203О	-	-	-	581808.14	2177808.05	-	Метод спутниковых геодезических измерений (определений)	Mt=√ Mx2+√My2 = 0,10

2. Сведения о характеристиках объекта недвижимости с кадастровым номером : 53:23:8423302:2166 :

№ п/п	Наименование характеристики	Значение характеристики
1	2	3
1.	Вид объекта недвижимости	здание
2.	Ранее присвоенный государственный учетный номер (инвентарный) здания, сооружения, объекта незавершенного строительства	-

2. Сведения о характеристиках объекта недвижимости с кадастровым номером : 53:23:8423302:2166 :

№ п/п	Наименование характеристики	Значение характеристики
1	2	3
3.	Кадастровый номер земельного участка (земельных участков), в границах которого (которых) расположены здание, сооружение, объект незавершенного строительства	53:23:8423302:602
4.	Уникальный учетный номер кадастрового квартала, в границах которого расположены здание, сооружение, объект незавершенного строительства	53:23:8423302
5.	Адрес здания, сооружения, объекта незавершенного строительства	Российская Федерация, Новгородская область, город Великий Новгород, территория Гск Искра, городской округ Великий Новгород, гараж 602
5.1.	Сведения о местоположении здания, сооружения, объекта незавершенного строительства (при отсутствии адреса) в структурированном в соответствии с федеральной информационной адресной системой виде	-
5.2.	Дополнительные сведения о местоположении	-
6.	Иные сведения	-

3. Пояснения к сведениям об объекте недвижимости с кадастровым номером 53:23:8423302:2166 :

1.	-

Описание местоположения зданий, сооружений, объектов незавершенного строительства на земельном участке

1. Сведения о характерных точках контура объекта недвижимости с кадастровым номером : 53:23:0000000:11483 :

Система координат МСК-53, зона 2 **Зона № 2**

Обозначение характерных точек контура	Содержатся в Едином государственном реестре недвижимости			Определены в ходе выполнения комплексных кадастровых работ			Метод определения координат	Формулы, примененные для расчета средней квадратической погрешности определения координат характерных точек (Mt), м, с подставленными в такие формулы значениями и итоговые (вычисленные) значения Mt, м
	Координаты, м		Радиус, м	Координаты, м		Радиус, м		
	X	Y	R	X	Y	R		
1	2	3	4	5	6	7	8	9
н1215О	-	-	-	581794.38	2177804.60	-	Метод спутниковых геодезических измерений (определений)	Mt=√ Mx2+√My2 = 0,10
н1214О	-	-	-	581792.82	2177810.77	-	Метод спутниковых геодезических измерений (определений)	Mt=√ Mx2+√My2 = 0,10
н1216О	-	-	-	581789.36	2177809.91	-	Метод спутниковых геодезических измерений (определений)	Mt=√ Mx2+√My2 = 0,10
н1217О	-	-	-	581790.92	2177803.73	-	Метод спутниковых геодезических измерений (определений)	Mt=√ Mx2+√My2 = 0,10
н1215О	-	-	-	581794.38	2177804.60	-	Метод спутниковых геодезических измерений (определений)	Mt=√ Mx2+√My2 = 0,10

2. Сведения о характеристиках объекта недвижимости с кадастровым номером : 53:23:0000000:11483 :

№ п/п	Наименование характеристики	Значение характеристики
1	2	3
1.	Вид объекта недвижимости	здание
2.	Ранее присвоенный государственный учетный номер (инвентарный) здания, сооружения, объекта незавершенного строительства	-
3.	Кадастровый номер земельного участка (земельных участков), в границах которого (которых) расположены здание, сооружение, объект незавершенного строительства	53:23:8423302:606

2. Сведения о характеристиках объекта недвижимости с кадастровым номером : 53:23:0000000:11483 :

№ п/п	Наименование характеристики	Значение характеристики
1	2	3
4.	Уникальный учетный номер кадастрового квартала, в границах которого расположены здание, сооружение, объект незавершенного строительства	53:23:8423302
5.	Адрес здания, сооружения, объекта незавершенного строительства	Российская Федерация, Новгородская область, город Великий Новгород, территория Гск Искра, городской округ Великий Новгород, гараж 606
5.1.	Сведения о местоположении здания, сооружения, объекта незавершенного строительства (при отсутствии адреса) в структурированном в соответствии с федеральной информационной адресной системой виде	-
5.2.	Дополнительные сведения о местоположении	-
6.	Иные сведения	-

3. Пояснения к сведениям об объекте недвижимости с кадастровым номером 53:23:0000000:11483 :

1.	-

Описание местоположения зданий, сооружений, объектов незавершенного строительства на земельном участке

1. Сведения о характерных точках контура объекта недвижимости с кадастровым номером : 53:23:8423302:1489 :

Система координат МСК-53, зона 2 **Зона № 2**

Обозначение характерных точек контура	Содержатся в Едином государственном реестре недвижимости			Определены в ходе выполнения комплексных кадастровых работ			Метод определения координат	Формулы, примененные для расчета средней квадратической погрешности определения координат характерных точек (Mt), м, с подставленными в такие формулы значениями и итоговые (вычисленные) значения Mt, м
	Координаты, м		Радиус, м	Координаты, м		Радиус, м		
	X	Y	R	X	Y	R		
1	2	3	4	5	6	7	8	9
н1219О	-	-	-	581787.61	2177802.90	-	Метод спутниковых геодезических измерений (определений)	Mt=√ Mx2+√My2 = 0,10
н1218О	-	-	-	581786.05	2177809.09	-	Метод спутниковых геодезических измерений (определений)	Mt=√ Mx2+√My2 = 0,10
н1220О	-	-	-	581782.61	2177808.24	-	Метод спутниковых геодезических измерений (определений)	Mt=√ Mx2+√My2 = 0,10
н1221О	-	-	-	581784.19	2177802.04	-	Метод спутниковых геодезических измерений (определений)	Mt=√ Mx2+√My2 = 0,10
н1219О	-	-	-	581787.61	2177802.90	-	Метод спутниковых геодезических измерений (определений)	Mt=√ Mx2+√My2 = 0,10

2. Сведения о характеристиках объекта недвижимости с кадастровым номером : 53:23:8423302:1489 :

№ п/п	Наименование характеристики	Значение характеристики
1	2	3
1.	Вид объекта недвижимости	здание
2.	Ранее присвоенный государственный учетный номер (инвентарный) здания, сооружения, объекта незавершенного строительства	-
3.	Кадастровый номер земельного участка (земельных участков), в границах которого (которых) расположены здание, сооружение, объект незавершенного строительства	53:23:8423302:608

2. Сведения о характеристиках объекта недвижимости с кадастровым номером : 53:23:8423302:1489 :

№ п/п	Наименование характеристики	Значение характеристики
1	2	3
4.	Уникальный учетный номер кадастрового квартала, в границах которого расположены здание, сооружение, объект незавершенного строительства	53:23:8423302
5.	Адрес здания, сооружения, объекта незавершенного строительства	Российская Федерация, Новгородская область, город Великий Новгород, территория Гск Искра, городской округ Великий Новгород, гараж 608
5.1.	Сведения о местоположении здания, сооружения, объекта незавершенного строительства (при отсутствии адреса) в структурированном в соответствии с федеральной информационной адресной системой виде	-
5.2.	Дополнительные сведения о местоположении	-
6.	Иные сведения	-

3. Пояснения к сведениям об объекте недвижимости с кадастровым номером 53:23:8423302:1489 :

1.	-

Описание местоположения зданий, сооружений, объектов незавершенного строительства на земельном участке

1. Сведения о характерных точках контура объекта недвижимости с кадастровым номером : 53:23:8423302:2011 :

Система координат МСК-53, зона 2 **Зона № 2**

Обозначение характерных точек контура	Содержатся в Едином государственном реестре недвижимости			Определены в ходе выполнения комплексных кадастровых работ			Метод определения координат	Формулы, примененные для расчета средней квадратической погрешности определения координат характерных точек (Mt), м, с подставленными в такие формулы значениями и итоговые (вычисленные) значения Mt, м
	Координаты, м		Радиус, м	Координаты, м		Радиус, м		
	X	Y	R	X	Y	R		
1	2	3	4	5	6	7	8	9
н1221О	-	-	-	581784.19	2177802.04	-	Метод спутниковых геодезических измерений (определений)	Mt=√ Mx2+√My2 = 0,10
н1220О	-	-	-	581782.61	2177808.24	-	Метод спутниковых геодезических измерений (определений)	Mt=√ Mx2+√My2 = 0,10
н1222О	-	-	-	581779.09	2177807.36	-	Метод спутниковых геодезических измерений (определений)	Mt=√ Mx2+√My2 = 0,10
н1223О	-	-	-	581780.66	2177801.16	-	Метод спутниковых геодезических измерений (определений)	Mt=√ Mx2+√My2 = 0,10
н1221О	-	-	-	581784.19	2177802.04	-	Метод спутниковых геодезических измерений (определений)	Mt=√ Mx2+√My2 = 0,10

2. Сведения о характеристиках объекта недвижимости с кадастровым номером : 53:23:8423302:2011 :

№ п/п	Наименование характеристики	Значение характеристики
1	2	3
1.	Вид объекта недвижимости	здание
2.	Ранее присвоенный государственный учетный номер (инвентарный) здания, сооружения, объекта незавершенного строительства	-
3.	Кадастровый номер земельного участка (земельных участков), в границах которого (которых) расположены здание, сооружение, объект незавершенного строительства	53:23:8423302:609

2. Сведения о характеристиках объекта недвижимости с кадастровым номером : 53:23:8423302:2011 :

№ п/п	Наименование характеристики	Значение характеристики
1	2	3
4.	Уникальный учетный номер кадастрового квартала, в границах которого расположены здание, сооружение, объект незавершенного строительства	53:23:8423302
5.	Адрес здания, сооружения, объекта незавершенного строительства	Российская Федерация, Новгородская область, город Великий Новгород, территория Гск Искра, городской округ Великий Новгород, гараж 609
5.1.	Сведения о местоположении здания, сооружения, объекта незавершенного строительства (при отсутствии адреса) в структурированном в соответствии с федеральной информационной адресной системой виде	-
5.2.	Дополнительные сведения о местоположении	-
6.	Иные сведения	-

3. Пояснения к сведениям об объекте недвижимости с кадастровым номером 53:23:8423302:2011 :

1.	-

Описание местоположения зданий, сооружений, объектов незавершенного строительства на земельном участке

1. Сведения о характерных точках контура объекта недвижимости с кадастровым номером : 53:23:8423302:1433 :

Система координат МСК-53, зона 2 **Зона № 2**

Обозначение характерных точек контура	Содержатся в Едином государственном реестре недвижимости			Определены в ходе выполнения комплексных кадастровых работ			Метод определения координат	Формулы, примененные для расчета средней квадратической погрешности определения координат характерных точек (Mt), м, с подставленными в такие формулы значениями и итоговые (вычисленные) значения Mt, м
	Координаты, м		Радиус, м	Координаты, м		Радиус, м		
	X	Y	R	X	Y	R		
1	2	3	4	5	6	7	8	9
н1225О	-	-	-	581777.39	2177800.34	-	Метод спутниковых геодезических измерений (определений)	Mt=√ Mx2+√My2 = 0,10
н1224О	-	-	-	581775.82	2177806.55	-	Метод спутниковых геодезических измерений (определений)	Mt=√ Mx2+√My2 = 0,10
н1226О	-	-	-	581772.39	2177805.70	-	Метод спутниковых геодезических измерений (определений)	Mt=√ Mx2+√My2 = 0,10
н1227О	-	-	-	581773.96	2177799.48	-	Метод спутниковых геодезических измерений (определений)	Mt=√ Mx2+√My2 = 0,10
н1225О	-	-	-	581777.39	2177800.34	-	Метод спутниковых геодезических измерений (определений)	Mt=√ Mx2+√My2 = 0,10

2. Сведения о характеристиках объекта недвижимости с кадастровым номером : 53:23:8423302:1433 :

№ п/п	Наименование характеристики	Значение характеристики
1	2	3
1.	Вид объекта недвижимости	здание
2.	Ранее присвоенный государственный учетный номер (инвентарный) здания, сооружения, объекта незавершенного строительства	-
3.	Кадастровый номер земельного участка (земельных участков), в границах которого (которых) расположены здание, сооружение, объект незавершенного строительства	53:23:8423302:611

2. Сведения о характеристиках объекта недвижимости с кадастровым номером : 53:23:8423302:1433 :

№ п/п	Наименование характеристики	Значение характеристики
1	2	3
4.	Уникальный учетный номер кадастрового квартала, в границах которого расположены здание, сооружение, объект незавершенного строительства	53:23:8423302
5.	Адрес здания, сооружения, объекта незавершенного строительства	Российская Федерация, Новгородская область, город Великий Новгород, территория Гск Искра, городской округ Великий Новгород, гараж 611
5.1.	Сведения о местоположении здания, сооружения, объекта незавершенного строительства (при отсутствии адреса) в структурированном в соответствии с федеральной информационной адресной системой виде	-
5.2.	Дополнительные сведения о местоположении	-
6.	Иные сведения	-

3. Пояснения к сведениям об объекте недвижимости с кадастровым номером 53:23:8423302:1433 :

1.	-

Описание местоположения зданий, сооружений, объектов незавершенного строительства на земельном участке

1. Сведения о характерных точках контура объекта недвижимости с кадастровым номером : 53:23:8423304:645 :

Система координат МСК-53, зона 2 **Зона № 2**

Обозначение характерных точек контура	Содержатся в Едином государственном реестре недвижимости			Определены в ходе выполнения комплексных кадастровых работ			Метод определения координат	Формулы, примененные для расчета средней квадратической погрешности определения координат характерных точек (Mt), м, с подставленными в такие формулы значениями и итоговые (вычисленные) значения Mt, м
	Координаты, м		Радиус, м	Координаты, м		Радиус, м		
	X	Y	R	X	Y	R		
1	2	3	4	5	6	7	8	9
н1227О	-	-	-	581773.96	2177799.48	-	Метод спутниковых геодезических измерений (определений)	Mt=√ Mx2+√My2 = 0,10
н1226О	-	-	-	581772.39	2177805.70	-	Метод спутниковых геодезических измерений (определений)	Mt=√ Mx2+√My2 = 0,10
н1228О	-	-	-	581769.03	2177804.86	-	Метод спутниковых геодезических измерений (определений)	Mt=√ Mx2+√My2 = 0,10
н1229О	-	-	-	581770.61	2177798.64	-	Метод спутниковых геодезических измерений (определений)	Mt=√ Mx2+√My2 = 0,10
н1227О	-	-	-	581773.96	2177799.48	-	Метод спутниковых геодезических измерений (определений)	Mt=√ Mx2+√My2 = 0,10

2. Сведения о характеристиках объекта недвижимости с кадастровым номером : 53:23:8423304:645 :

№ п/п	Наименование характеристики	Значение характеристики
1	2	3
1.	Вид объекта недвижимости	здание
2.	Ранее присвоенный государственный учетный номер (инвентарный) здания, сооружения, объекта незавершенного строительства	-, 53-53-11/067/2008-018
3.	Кадастровый номер земельного участка (земельных участков), в границах которого (которых) расположены здание, сооружение, объект незавершенного строительства	53:23:8423302:612

2. Сведения о характеристиках объекта недвижимости с кадастровым номером : 53:23:8423304:645 :

№ п/п	Наименование характеристики	Значение характеристики
1	2	3
4.	Уникальный учетный номер кадастрового квартала, в границах которого расположены здание, сооружение, объект незавершенного строительства	53:23:8423302
5.	Адрес здания, сооружения, объекта незавершенного строительства	Российская Федерация, Новгородская область, город Великий Новгород, территория Гск Искра, городской округ Великий Новгород, гараж 612
5.1.	Сведения о местоположении здания, сооружения, объекта незавершенного строительства (при отсутствии адреса) в структурированном в соответствии с федеральной информационной адресной системой виде	-
5.2.	Дополнительные сведения о местоположении	-
6.	Иные сведения	-

3. Пояснения к сведениям об объекте недвижимости с кадастровым номером 53:23:8423304:645 :

1.	-

Описание местоположения зданий, сооружений, объектов незавершенного строительства на земельном участке

1. Сведения о характерных точках контура объекта недвижимости с кадастровым номером : 53:23:8423302:1944 :

Система координат МСК-53, зона 2 **Зона № 2**

Обозначение характерных точек контура	Содержатся в Едином государственном реестре недвижимости			Определены в ходе выполнения комплексных кадастровых работ			Метод определения координат	Формулы, примененные для расчета средней квадратической погрешности определения координат характерных точек (Mt), м, с подставленными в такие формулы значениями и итоговые (вычисленные) значения Mt, м
	Координаты, м		Радиус, м	Координаты, м		Радиус, м		
	X	Y	R	X	Y	R		
1	2	3	4	5	6	7	8	9
н1231О	-	-	-	581767.26	2177797.80	-	Метод спутниковых геодезических измерений (определений)	Mt=√ Mx2+√My2 = 0,10
н1230О	-	-	-	581765.68	2177804.03	-	Метод спутниковых геодезических измерений (определений)	Mt=√ Mx2+√My2 = 0,10
н1232О	-	-	-	581762.18	2177803.16	-	Метод спутниковых геодезических измерений (определений)	Mt=√ Mx2+√My2 = 0,10
н1233О	-	-	-	581763.78	2177796.93	-	Метод спутниковых геодезических измерений (определений)	Mt=√ Mx2+√My2 = 0,10
н1231О	-	-	-	581767.26	2177797.80	-	Метод спутниковых геодезических измерений (определений)	Mt=√ Mx2+√My2 = 0,10

2. Сведения о характеристиках объекта недвижимости с кадастровым номером : 53:23:8423302:1944 :

№ п/п	Наименование характеристики	Значение характеристики
1	2	3
1.	Вид объекта недвижимости	здание
2.	Ранее присвоенный государственный учетный номер (инвентарный) здания, сооружения, объекта незавершенного строительства	-
3.	Кадастровый номер земельного участка (земельных участков), в границах которого (которых) расположены здание, сооружение, объект незавершенного строительства	53:23:8423302:614

2. Сведения о характеристиках объекта недвижимости с кадастровым номером : 53:23:8423302:1944 :

№ п/п	Наименование характеристики	Значение характеристики
1	2	3
4.	Уникальный учетный номер кадастрового квартала, в границах которого расположены здание, сооружение, объект незавершенного строительства	53:23:8423302
5.	Адрес здания, сооружения, объекта незавершенного строительства	Российская Федерация, Новгородская область, город Великий Новгород, территория Гск Искра, городской округ Великий Новгород, гараж 614
5.1.	Сведения о местоположении здания, сооружения, объекта незавершенного строительства (при отсутствии адреса) в структурированном в соответствии с федеральной информационной адресной системой виде	-
5.2.	Дополнительные сведения о местоположении	-
6.	Иные сведения	-

3. Пояснения к сведениям об объекте недвижимости с кадастровым номером 53:23:8423302:1944 :

1.	-

Описание местоположения зданий, сооружений, объектов незавершенного строительства на земельном участке

1. Сведения о характерных точках контура объекта недвижимости с кадастровым номером : 53:23:8423302:1463 :

Система координат МСК-53, зона 2 **Зона № 2**

Обозначение характерных точек контура	Содержатся в Едином государственном реестре недвижимости			Определены в ходе выполнения комплексных кадастровых работ			Метод определения координат	Формулы, примененные для расчета средней квадратической погрешности определения координат характерных точек (Mt), м, с подставленными в такие формулы значениями и итоговые (вычисленные) значения Mt, м
	Координаты, м		Радиус, м	Координаты, м		Радиус, м		
	X	Y	R	X	Y	R		
1	2	3	4	5	6	7	8	9
н1233О	-	-	-	581763.78	2177796.93	-	Метод спутниковых геодезических измерений (определений)	Mt=√ Mx2+√My2 = 0,10
н1232О	-	-	-	581762.18	2177803.16	-	Метод спутниковых геодезических измерений (определений)	Mt=√ Mx2+√My2 = 0,10
н1234О	-	-	-	581762.02	2177803.12	-	Метод спутниковых геодезических измерений (определений)	Mt=√ Mx2+√My2 = 0,10
н1235О	-	-	-	581757.67	2177802.04	-	Метод спутниковых геодезических измерений (определений)	Mt=√ Mx2+√My2 = 0,10
н1236О	-	-	-	581759.16	2177795.77	-	Метод спутниковых геодезических измерений (определений)	Mt=√ Mx2+√My2 = 0,10
н1233О	-	-	-	581763.78	2177796.93	-	Метод спутниковых геодезических измерений (определений)	Mt=√ Mx2+√My2 = 0,10

2. Сведения о характеристиках объекта недвижимости с кадастровым номером : 53:23:8423302:1463 :

№ п/п	Наименование характеристики	Значение характеристики
1	2	3
1.	Вид объекта недвижимости	здание
2.	Ранее присвоенный государственный учетный номер (инвентарный) здания, сооружения, объекта незавершенного строительства	-

2. Сведения о характеристиках объекта недвижимости
с кадастровым номером : 53:23:8423302:1463 :

№ п/п	Наименование характеристики	Значение характеристики
1	2	3
3.	Кадастровый номер земельного участка (земельных участков), в границах которого (которых) расположены здание, сооружение, объект незавершенного строительства	53:23:8423302:615
4.	Уникальный учетный номер кадастрового квартала, в границах которого расположены здание, сооружение, объект незавершенного строительства	53:23:8423302
5.	Адрес здания, сооружения, объекта незавершенного строительства	Российская Федерация, Новгородская область, город Великий Новгород, территория Гск Искра, городской округ Великий Новгород, гараж 615
5.1.	Сведения о местоположении здания, сооружения, объекта незавершенного строительства (при отсутствии адреса) в структурированном в соответствии с федеральной информационной адресной системой виде	-
5.2.	Дополнительные сведения о местоположении	-
6.	Иные сведения	-

3. Пояснения к сведениям об объекте недвижимости с кадастровым номером 53:23:8423302:1463 :

1.	-

Описание местоположения зданий, сооружений, объектов незавершенного строительства на земельном участке

1. Сведения о характерных точках контура объекта недвижимости с кадастровым номером : 53:23:0000000:10504 :

Система координат МСК-53, зона 2 **Зона № 2**

Обозначение характерных точек контура	Содержатся в Едином государственном реестре недвижимости			Определены в ходе выполнения комплексных кадастровых работ			Метод определения координат	Формулы, примененные для расчета средней квадратической погрешности определения координат характерных точек (Mt), м, с подставленными в такие формулы значениями и итоговые (вычисленные) значения Mt, м
	Координаты, м		Радиус, м	Координаты, м		Радиус, м		
	X	Y	R	X	Y	R		
1	2	3	4	5	6	7	8	9
н1172О	-	-	-	581847.71	2177824.40	-	Метод спутниковых геодезических измерений (определений)	Mt=√ Mx2+√My2 = 0,10
н1240О	-	-	-	581846.16	2177830.50	-	Метод спутниковых геодезических измерений (определений)	Mt=√ Mx2+√My2 = 0,10
н1239О	-	-	-	581846.13	2177830.65	-	Метод спутниковых геодезических измерений (определений)	Mt=√ Mx2+√My2 = 0,10
н1242О	-	-	-	581842.54	2177829.74	-	Метод спутниковых геодезических измерений (определений)	Mt=√ Mx2+√My2 = 0,10
н1241О	-	-	-	581842.58	2177829.60	-	Метод спутниковых геодезических измерений (определений)	Mt=√ Mx2+√My2 = 0,10
н1174О	-	-	-	581844.08	2177823.50	-	Метод спутниковых геодезических измерений (определений)	Mt=√ Mx2+√My2 = 0,10
н1172О	-	-	-	581847.71	2177824.40	-	Метод спутниковых геодезических измерений (определений)	Mt=√ Mx2+√My2 = 0,10

2. Сведения о характеристиках объекта недвижимости с кадастровым номером : 53:23:0000000:10504 :

№ п/п	Наименование характеристики	Значение характеристики
1	2	3
1.	Вид объекта недвижимости	здание
2.	Ранее присвоенный государственный учетный номер (инвентарный) здания, сооружения, объекта незавершенного строительства	-
3.	Кадастровый номер земельного участка (земельных участков), в границах которого (которых) расположены здание, сооружение, объект незавершенного строительства	53:23:8423302:618
4.	Уникальный учетный номер кадастрового квартала, в границах которого расположены здание, сооружение, объект незавершенного строительства	53:23:8423302
5.	Адрес здания, сооружения, объекта незавершенного строительства	Российская Федерация, Новгородская область, город Великий Новгород, территория Гск Искра, городской округ Великий Новгород, гараж 618
5.1.	Сведения о местоположении здания, сооружения, объекта незавершенного строительства (при отсутствии адреса) в структурированном в соответствии с федеральной информационной адресной системой виде	-
5.2.	Дополнительные сведения о местоположении	-
6.	Иные сведения	-

3. Пояснения к сведениям об объекте недвижимости с кадастровым номером 53:23:0000000:10504 :

1.	-

Описание местоположения зданий, сооружений, объектов незавершенного строительства на земельном участке

1. Сведения о характерных точках контура объекта недвижимости с кадастровым номером : 53:23:8423302:2180 :

Система координат МСК-53, зона 2 **Зона № 2**

Обозначение характерных точек контура	Содержатся в Едином государственном реестре недвижимости			Определены в ходе выполнения комплексных кадастровых работ			Метод определения координат	Формулы, примененные для расчета средней квадратической погрешности определения координат характерных точек (Mt), м, с подставленными в такие формулы значениями и итоговые (вычисленные) значения Mt, м
	Координаты, м		Радиус, м	Координаты, м		Радиус, м		
	X	Y	R	X	Y	R		
1	2	3	4	5	6	7	8	9
н1176О	-	-	-	581840.74	2177822.67	-	Метод спутниковых геодезических измерений (определений)	Mt=√ Mx2+√My2 = 0,10
н1243О	-	-	-	581839.16	2177828.89	-	Метод спутниковых геодезических измерений (определений)	Mt=√ Mx2+√My2 = 0,10
н1244О	-	-	-	581835.49	2177827.96	-	Метод спутниковых геодезических измерений (определений)	Mt=√ Mx2+√My2 = 0,10
н1178О	-	-	-	581837.06	2177821.76	-	Метод спутниковых геодезических измерений (определений)	Mt=√ Mx2+√My2 = 0,10
н1176О	-	-	-	581840.74	2177822.67	-	Метод спутниковых геодезических измерений (определений)	Mt=√ Mx2+√My2 = 0,10

2. Сведения о характеристиках объекта недвижимости с кадастровым номером : 53:23:8423302:2180 :

№ п/п	Наименование характеристики	Значение характеристики
1	2	3
1.	Вид объекта недвижимости	здание
2.	Ранее присвоенный государственный учетный номер (инвентарный) здания, сооружения, объекта незавершенного строительства	-
3.	Кадастровый номер земельного участка (земельных участков), в границах которого (которых) расположены здание, сооружение, объект незавершенного строительства	53:23:8423302:620

2. Сведения о характеристиках объекта недвижимости с кадастровым номером : 53:23:8423302:2180 :

№ п/п	Наименование характеристики	Значение характеристики
1	2	3
4.	Уникальный учетный номер кадастрового квартала, в границах которого расположены здание, сооружение, объект незавершенного строительства	53:23:8423302
5.	Адрес здания, сооружения, объекта незавершенного строительства	Российская Федерация, Новгородская область, город Великий Новгород, территория Гск Искра, городской округ Великий Новгород, гараж 620
5.1.	Сведения о местоположении здания, сооружения, объекта незавершенного строительства (при отсутствии адреса) в структурированном в соответствии с федеральной информационной адресной системой виде	-
5.2.	Дополнительные сведения о местоположении	-
6.	Иные сведения	-

3. Пояснения к сведениям об объекте недвижимости с кадастровым номером 53:23:8423302:2180 :

1.	-

Описание местоположения зданий, сооружений, объектов незавершенного строительства на земельном участке

1. Сведения о характерных точках контура объекта недвижимости с кадастровым номером : 53:23:8423302:2409 :

Система координат МСК-53, зона 2 **Зона № 2**

Обозначение характерных точек контура	Содержатся в Едином государственном реестре недвижимости			Определены в ходе выполнения комплексных кадастровых работ			Метод определения координат	Формулы, примененные для расчета средней квадратической погрешности определения координат характерных точек (Mt), м, с подставленными в такие формулы значениями и итоговые (вычисленные) значения Mt, м
	Координаты, м		Радиус, м	Координаты, м		Радиус, м		
	X	Y	R	X	Y	R		
1	2	3	4	5	6	7	8	9
н1178О	-	-	-	581837.06	2177821.76	-	Метод спутниковых геодезических измерений (определений)	Mt=√ Mx2+√My2 = 0,10
н1244О	-	-	-	581835.49	2177827.96	-	Метод спутниковых геодезических измерений (определений)	Mt=√ Mx2+√My2 = 0,10
н1247О	-	-	-	581832.22	2177827.13	-	Метод спутниковых геодезических измерений (определений)	Mt=√ Mx2+√My2 = 0,10
н1180О	-	-	-	581833.79	2177820.95	-	Метод спутниковых геодезических измерений (определений)	Mt=√ Mx2+√My2 = 0,10
н1178О	-	-	-	581837.06	2177821.76	-	Метод спутниковых геодезических измерений (определений)	Mt=√ Mx2+√My2 = 0,10

2. Сведения о характеристиках объекта недвижимости с кадастровым номером : 53:23:8423302:2409 :

№ п/п	Наименование характеристики	Значение характеристики
1	2	3
1.	Вид объекта недвижимости	здание
2.	Ранее присвоенный государственный учетный номер (инвентарный) здания, сооружения, объекта незавершенного строительства	-
3.	Кадастровый номер земельного участка (земельных участков), в границах которого (которых) расположены здание, сооружение, объект незавершенного строительства	53:23:8423302:621

2. Сведения о характеристиках объекта недвижимости с кадастровым номером : 53:23:8423302:2409 :

№ п/п	Наименование характеристики	Значение характеристики
1	2	3
4.	Уникальный учетный номер кадастрового квартала, в границах которого расположены здание, сооружение, объект незавершенного строительства	53:23:8423302
5.	Адрес здания, сооружения, объекта незавершенного строительства	Российская Федерация, Новгородская область, город Великий Новгород, территория Гск Искра, городской округ Великий Новгород, гараж 621
5.1.	Сведения о местоположении здания, сооружения, объекта незавершенного строительства (при отсутствии адреса) в структурированном в соответствии с федеральной информационной адресной системой виде	-
5.2.	Дополнительные сведения о местоположении	-
6.	Иные сведения	-

3. Пояснения к сведениям об объекте недвижимости с кадастровым номером 53:23:8423302:2409 :

1.	-

Описание местоположения зданий, сооружений, объектов незавершенного строительства на земельном участке

1. Сведения о характерных точках контура объекта недвижимости с кадастровым номером : 53:23:8423302:1932 :

Система координат МСК-53, зона 2 **Зона № 2**

Обозначение характерных точек контура	Содержатся в Едином государственном реестре недвижимости			Определены в ходе выполнения комплексных кадастровых работ			Метод определения координат	Формулы, примененные для расчета средней квадратической погрешности определения координат характерных точек (Mt), м, с подставленными в такие формулы значениями и итоговые (вычисленные) значения Mt, м
	Координаты, м		Радиус, м	Координаты, м		Радиус, м		
	X	Y	R	X	Y	R		
1	2	3	4	5	6	7	8	9
н1192О	-	-	-	581820.09	2177817.55	-	Метод спутниковых геодезических измерений (определений)	Mt=√ Mx2+√My2 = 0,10
н1251О	-	-	-	581818.54	2177823.68	-	Метод спутниковых геодезических измерений (определений)	Mt=√ Mx2+√My2 = 0,10
н1252О	-	-	-	581815.07	2177822.80	-	Метод спутниковых геодезических измерений (определений)	Mt=√ Mx2+√My2 = 0,10
н1194О	-	-	-	581816.62	2177816.68	-	Метод спутниковых геодезических измерений (определений)	Mt=√ Mx2+√My2 = 0,10
н1192О	-	-	-	581820.09	2177817.55	-	Метод спутниковых геодезических измерений (определений)	Mt=√ Mx2+√My2 = 0,10

2. Сведения о характеристиках объекта недвижимости с кадастровым номером : 53:23:8423302:1932 :

№ п/п	Наименование характеристики	Значение характеристики
1	2	3
1.	Вид объекта недвижимости	здание
2.	Ранее присвоенный государственный учетный номер (инвентарный) здания, сооружения, объекта незавершенного строительства	-
3.	Кадастровый номер земельного участка (земельных участков), в границах которого (которых) расположены здание, сооружение, объект незавершенного строительства	53:23:8423302:626

2. Сведения о характеристиках объекта недвижимости с кадастровым номером : 53:23:8423302:1932 :

№ п/п	Наименование характеристики	Значение характеристики
1	2	3
4.	Уникальный учетный номер кадастрового квартала, в границах которого расположены здание, сооружение, объект незавершенного строительства	53:23:8423302
5.	Адрес здания, сооружения, объекта незавершенного строительства	Российская Федерация, Новгородская область, город Великий Новгород, территория Гск Искра, городской округ Великий Новгород, гараж 626
5.1.	Сведения о местоположении здания, сооружения, объекта незавершенного строительства (при отсутствии адреса) в структурированном в соответствии с федеральной информационной адресной системой виде	-
5.2.	Дополнительные сведения о местоположении	-
6.	Иные сведения	-

3. Пояснения к сведениям об объекте недвижимости с кадастровым номером 53:23:8423302:1932 :

1.	-

Описание местоположения зданий, сооружений, объектов незавершенного строительства на земельном участке

1. Сведения о характерных точках контура объекта недвижимости с кадастровым номером : 53:23:8423302:1471 :

Система координат МСК-53, зона 2 **Зона № 2**

Обозначение характерных точек контура	Содержатся в Едином государственном реестре недвижимости			Определены в ходе выполнения комплексных кадастровых работ			Метод определения координат	Формулы, примененные для расчета средней квадратической погрешности определения координат характерных точек (Mt), м, с подставленными в такие формулы значениями и итоговые (вычисленные) значения Mt, м
	Координаты, м		Радиус, м	Координаты, м		Радиус, м		
	X	Y	R	X	Y	R		
1	2	3	4	5	6	7	8	9
н1194О	-	-	-	581816.62	2177816.68	-	Метод спутниковых геодезических измерений (определений)	Mt=√ Mx2+√My2 = 0,10
н1252О	-	-	-	581815.07	2177822.80	-	Метод спутниковых геодезических измерений (определений)	Mt=√ Mx2+√My2 = 0,10
н1253О	-	-	-	581811.52	2177821.90	-	Метод спутниковых геодезических измерений (определений)	Mt=√ Mx2+√My2 = 0,10
н1198О	-	-	-	581813.07	2177815.80	-	Метод спутниковых геодезических измерений (определений)	Mt=√ Mx2+√My2 = 0,10
н1196О	-	-	-	581813.30	2177815.86	-	Метод спутниковых геодезических измерений (определений)	Mt=√ Mx2+√My2 = 0,10
н1194О	-	-	-	581816.62	2177816.68	-	Метод спутниковых геодезических измерений (определений)	Mt=√ Mx2+√My2 = 0,10

2. Сведения о характеристиках объекта недвижимости с кадастровым номером : 53:23:8423302:1471 :

№ п/п	Наименование характеристики	Значение характеристики
1	2	3
1.	Вид объекта недвижимости	здание
2.	Ранее присвоенный государственный учетный номер (инвентарный) здания, сооружения, объекта незавершенного строительства	-

2. Сведения о характеристиках объекта недвижимости
с кадастровым номером : 53:23:8423302:1471 :

№ п/п	Наименование характеристики	Значение характеристики
1	2	3
3.	Кадастровый номер земельного участка (земельных участков), в границах которого (которых) расположены здание, сооружение, объект незавершенного строительства	53:23:8423302:627
4.	Уникальный учетный номер кадастрового квартала, в границах которого расположены здание, сооружение, объект незавершенного строительства	53:23:8423302
5.	Адрес здания, сооружения, объекта незавершенного строительства	Российская Федерация, Новгородская область, город Великий Новгород, территория Гск Искра, городской округ Великий Новгород, гараж 627
5.1.	Сведения о местоположении здания, сооружения, объекта незавершенного строительства (при отсутствии адреса) в структурированном в соответствии с федеральной информационной адресной системой виде	-
5.2.	Дополнительные сведения о местоположении	-
6.	Иные сведения	-

3. Пояснения к сведениям об объекте недвижимости с кадастровым номером 53:23:8423302:1471 :

1.	-

Описание местоположения зданий, сооружений, объектов незавершенного строительства на земельном участке

1. Сведения о характерных точках контура объекта недвижимости с кадастровым номером : 53:23:8423302:1647 :

Система координат МСК-53, зона 2 **Зона № 2**

Обозначение характерных точек контура	Содержатся в Едином государственном реестре недвижимости			Определены в ходе выполнения комплексных кадастровых работ			Метод определения координат	Формулы, примененные для расчета средней квадратической погрешности определения координат характерных точек (Mt), м, с подставленными в такие формулы значениями и итоговые (вычисленные) значения Mt, м
	Координаты, м		Радиус, м	Координаты, м		Радиус, м		
	X	Y	R	X	Y	R		
1	2	3	4	5	6	7	8	9
н1201О	-	-	-	581809.67	2177814.96	-	Метод спутниковых геодезических измерений (определений)	Mt=√ Mx2+√My2 = 0,10
н1254О	-	-	-	581808.12	2177821.04	-	Метод спутниковых геодезических измерений (определений)	Mt=√ Mx2+√My2 = 0,10
н1257О	-	-	-	581804.99	2177820.25	-	Метод спутниковых геодезических измерений (определений)	Mt=√ Mx2+√My2 = 0,10
н1202О	-	-	-	581806.53	2177814.18	-	Метод спутниковых геодезических измерений (определений)	Mt=√ Mx2+√My2 = 0,10
н1201О	-	-	-	581809.67	2177814.96	-	Метод спутниковых геодезических измерений (определений)	Mt=√ Mx2+√My2 = 0,10

2. Сведения о характеристиках объекта недвижимости с кадастровым номером : 53:23:8423302:1647 :

№ п/п	Наименование характеристики	Значение характеристики
1	2	3
1.	Вид объекта недвижимости	здание
2.	Ранее присвоенный государственный учетный номер (инвентарный) здания, сооружения, объекта незавершенного строительства	-
3.	Кадастровый номер земельного участка (земельных участков), в границах которого (которых) расположены здание, сооружение, объект незавершенного строительства	53:23:8423302:629

2. Сведения о характеристиках объекта недвижимости с кадастровым номером : 53:23:8423302:1647 :

№ п/п	Наименование характеристики	Значение характеристики
1	2	3
4.	Уникальный учетный номер кадастрового квартала, в границах которого расположены здание, сооружение, объект незавершенного строительства	53:23:8423302
5.	Адрес здания, сооружения, объекта незавершенного строительства	Российская Федерация, Новгородская область, город Великий Новгород, территория Гск Искра, городской округ Великий Новгород, гараж 629
5.1.	Сведения о местоположении здания, сооружения, объекта незавершенного строительства (при отсутствии адреса) в структурированном в соответствии с федеральной информационной адресной системой виде	-
5.2.	Дополнительные сведения о местоположении	-
6.	Иные сведения	-

3. Пояснения к сведениям об объекте недвижимости с кадастровым номером 53:23:8423302:1647 :

1.	-

Описание местоположения зданий, сооружений, объектов незавершенного строительства на земельном участке

1. Сведения о характерных точках контура объекта недвижимости с кадастровым номером : 53:23:8423302:2052 :

Система координат МСК-53, зона 2 **Зона № 2**

Обозначение характерных точек контура	Содержатся в Едином государственном реестре недвижимости			Определены в ходе выполнения комплексных кадастровых работ			Метод определения координат	Формулы, примененные для расчета средней квадратической погрешности определения координат характерных точек (Mt), м, с подставленными в такие формулы значениями и итоговые (вычисленные) значения Mt, м
	Координаты, м		Радиус, м	Координаты, м		Радиус, м		
	X	Y	R	X	Y	R		
1	2	3	4	5	6	7	8	9
н1202О	-	-	-	581806.53	2177814.18	-	Метод спутниковых геодезических измерений (определений)	Mt=√ Mx2+√My2 = 0,10
н1257О	-	-	-	581804.99	2177820.25	-	Метод спутниковых геодезических измерений (определений)	Mt=√ Mx2+√My2 = 0,10
н1258О	-	-	-	581801.52	2177819.38	-	Метод спутниковых геодезических измерений (определений)	Mt=√ Mx2+√My2 = 0,10
н1204О	-	-	-	581803.05	2177813.31	-	Метод спутниковых геодезических измерений (определений)	Mt=√ Mx2+√My2 = 0,10
н1202О	-	-	-	581806.53	2177814.18	-	Метод спутниковых геодезических измерений (определений)	Mt=√ Mx2+√My2 = 0,10

2. Сведения о характеристиках объекта недвижимости с кадастровым номером : 53:23:8423302:2052 :

№ п/п	Наименование характеристики	Значение характеристики
1	2	3
1.	Вид объекта недвижимости	здание
2.	Ранее присвоенный государственный учетный номер (инвентарный) здания, сооружения, объекта незавершенного строительства	-
3.	Кадастровый номер земельного участка (земельных участков), в границах которого (которых) расположены здание, сооружение, объект незавершенного строительства	53:23:8423302:630

2. Сведения о характеристиках объекта недвижимости с кадастровым номером : 53:23:8423302:2052 :

№ п/п	Наименование характеристики	Значение характеристики
1	2	3
4.	Уникальный учетный номер кадастрового квартала, в границах которого расположены здание, сооружение, объект незавершенного строительства	53:23:8423302
5.	Адрес здания, сооружения, объекта незавершенного строительства	Российская Федерация, Новгородская область, город Великий Новгород, территория Гск Искра, городской округ Великий Новгород, гараж 630
5.1.	Сведения о местоположении здания, сооружения, объекта незавершенного строительства (при отсутствии адреса) в структурированном в соответствии с федеральной информационной адресной системой виде	-
5.2.	Дополнительные сведения о местоположении	-
6.	Иные сведения	-

3. Пояснения к сведениям об объекте недвижимости с кадастровым номером 53:23:8423302:2052 :

1.	-

Описание местоположения зданий, сооружений, объектов незавершенного строительства на земельном участке

1. Сведения о характерных точках контура объекта недвижимости с кадастровым номером : 53:23:8423302:1774 :

Система координат МСК-53, зона 2 **Зона № 2**

Обозначение характерных точек контура	Содержатся в Едином государственном реестре недвижимости			Определены в ходе выполнения комплексных кадастровых работ			Метод определения координат	Формулы, примененные для расчета средней квадратической погрешности определения координат характерных точек (Mt), м, с подставленными в такие формулы значениями и итоговые (вычисленные) значения Mt, м
	Координаты, м		Радиус, м	Координаты, м		Радиус, м		
	X	Y	R	X	Y	R		
1	2	3	4	5	6	7	8	9
н1204О	-	-	-	581803.05	2177813.31	-	Метод спутниковых геодезических измерений (определений)	Mt=√ Mx2+√My2 = 0,10
н1258О	-	-	-	581801.52	2177819.38	-	Метод спутниковых геодезических измерений (определений)	Mt=√ Mx2+√My2 = 0,10
н1259О	-	-	-	581797.76	2177818.43	-	Метод спутниковых геодезических измерений (определений)	Mt=√ Mx2+√My2 = 0,10
н1207О	-	-	-	581799.31	2177812.38	-	Метод спутниковых геодезических измерений (определений)	Mt=√ Mx2+√My2 = 0,10
н1204О	-	-	-	581803.05	2177813.31	-	Метод спутниковых геодезических измерений (определений)	Mt=√ Mx2+√My2 = 0,10

2. Сведения о характеристиках объекта недвижимости с кадастровым номером : 53:23:8423302:1774 :

№ п/п	Наименование характеристики	Значение характеристики
1	2	3
1.	Вид объекта недвижимости	здание
2.	Ранее присвоенный государственный учетный номер (инвентарный) здания, сооружения, объекта незавершенного строительства	-
3.	Кадастровый номер земельного участка (земельных участков), в границах которого (которых) расположены здание, сооружение, объект незавершенного строительства	53:23:8423302:631

2. Сведения о характеристиках объекта недвижимости с кадастровым номером : 53:23:8423302:1774 :

№ п/п	Наименование характеристики	Значение характеристики
1	2	3
4.	Уникальный учетный номер кадастрового квартала, в границах которого расположены здание, сооружение, объект незавершенного строительства	53:23:8423302
5.	Адрес здания, сооружения, объекта незавершенного строительства	Российская Федерация, Новгородская область, город Великий Новгород, территория Гск Искра, городской округ Великий Новгород, гараж 631
5.1.	Сведения о местоположении здания, сооружения, объекта незавершенного строительства (при отсутствии адреса) в структурированном в соответствии с федеральной информационной адресной системой виде	-
5.2.	Дополнительные сведения о местоположении	-
6.	Иные сведения	-

3. Пояснения к сведениям об объекте недвижимости с кадастровым номером 53:23:8423302:1774 :

1.	-

Описание местоположения зданий, сооружений, объектов незавершенного строительства на земельном участке

1. Сведения о характерных точках контура объекта недвижимости с кадастровым номером : 53:23:8423302:1400 :

Система координат МСК-53, зона 2 **Зона № 2**

Обозначение характерных точек контура	Содержатся в Едином государственном реестре недвижимости			Определены в ходе выполнения комплексных кадастровых работ			Метод определения координат	Формулы, примененные для расчета средней квадратической погрешности определения координат характерных точек (Mt), м, с подставленными в такие формулы значениями и итоговые (вычисленные) значения Mt, м
	Координаты, м		Радиус, м	Координаты, м		Радиус, м		
	X	Y	R	X	Y	R		
1	2	3	4	5	6	7	8	9
н1211О	-	-	-	581796.12	2177811.59	-	Метод спутниковых геодезических измерений (определений)	Mt=√ Mx2+√My2 = 0,10
н1262О	-	-	-	581794.57	2177817.62	-	Метод спутниковых геодезических измерений (определений)	Mt=√ Mx2+√My2 = 0,10
н1263О	-	-	-	581791.28	2177816.79	-	Метод спутниковых геодезических измерений (определений)	Mt=√ Mx2+√My2 = 0,10
н1214О	-	-	-	581792.82	2177810.77	-	Метод спутниковых геодезических измерений (определений)	Mt=√ Mx2+√My2 = 0,10
н1211О	-	-	-	581796.12	2177811.59	-	Метод спутниковых геодезических измерений (определений)	Mt=√ Mx2+√My2 = 0,10

2. Сведения о характеристиках объекта недвижимости с кадастровым номером : 53:23:8423302:1400 :

№ п/п	Наименование характеристики	Значение характеристики
1	2	3
1.	Вид объекта недвижимости	здание
2.	Ранее присвоенный государственный учетный номер (инвентарный) здания, сооружения, объекта незавершенного строительства	-
3.	Кадастровый номер земельного участка (земельных участков), в границах которого (которых) расположены здание, сооружение, объект незавершенного строительства	53:23:8423302:633

2. Сведения о характеристиках объекта недвижимости с кадастровым номером : 53:23:8423302:1400 :

№ п/п	Наименование характеристики	Значение характеристики
1	2	3
4.	Уникальный учетный номер кадастрового квартала, в границах которого расположены здание, сооружение, объект незавершенного строительства	53:23:8423302
5.	Адрес здания, сооружения, объекта незавершенного строительства	Российская Федерация, Новгородская область, город Великий Новгород, территория Гск Искра, городской округ Великий Новгород, гараж 633
5.1.	Сведения о местоположении здания, сооружения, объекта незавершенного строительства (при отсутствии адреса) в структурированном в соответствии с федеральной информационной адресной системой виде	-
5.2.	Дополнительные сведения о местоположении	-
6.	Иные сведения	-

3. Пояснения к сведениям об объекте недвижимости с кадастровым номером 53:23:8423302:1400 :

1.	-

Описание местоположения зданий, сооружений, объектов незавершенного строительства на земельном участке

1. Сведения о характерных точках контура объекта недвижимости с кадастровым номером : 53:23:0000000:16027 :

Система координат МСК-53, зона 2 **Зона № 2**

Обозначение характерных точек контура	Содержатся в Едином государственном реестре недвижимости			Определены в ходе выполнения комплексных кадастровых работ			Метод определения координат	Формулы, примененные для расчета средней квадратической погрешности определения координат характерных точек (Mt), м, с подставленными в такие формулы значениями и итоговые (вычисленные) значения Mt, м
	Координаты, м		Радиус, м	Координаты, м		Радиус, м		
	X	Y	R	X	Y	R		
1	2	3	4	5	6	7	8	9
н1216О	-	-	-	581789.36	2177809.91	-	Метод спутниковых геодезических измерений (определений)	Mt=√ Mx2+√My2 = 0,10
н1264О	-	-	-	581787.83	2177815.92	-	Метод спутниковых геодезических измерений (определений)	Mt=√ Mx2+√My2 = 0,10
н1265О	-	-	-	581784.49	2177815.07	-	Метод спутниковых геодезических измерений (определений)	Mt=√ Mx2+√My2 = 0,10
н1218О	-	-	-	581786.05	2177809.09	-	Метод спутниковых геодезических измерений (определений)	Mt=√ Mx2+√My2 = 0,10
н1216О	-	-	-	581789.36	2177809.91	-	Метод спутниковых геодезических измерений (определений)	Mt=√ Mx2+√My2 = 0,10

2. Сведения о характеристиках объекта недвижимости с кадастровым номером : 53:23:0000000:16027 :

№ п/п	Наименование характеристики	Значение характеристики
1	2	3
1.	Вид объекта недвижимости	здание
2.	Ранее присвоенный государственный учетный номер (инвентарный) здания, сооружения, объекта незавершенного строительства	-
3.	Кадастровый номер земельного участка (земельных участков), в границах которого (которых) расположены здание, сооружение, объект незавершенного строительства	53:23:8423302:1432

2. Сведения о характеристиках объекта недвижимости с кадастровым номером : 53:23:0000000:16027 :

№ п/п	Наименование характеристики	Значение характеристики
1	2	3
4.	Уникальный учетный номер кадастрового квартала, в границах которого расположены здание, сооружение, объект незавершенного строительства	53:23:8423302
5.	Адрес здания, сооружения, объекта незавершенного строительства	Российская Федерация, Новгородская область, город Великий Новгород, территория Гск Искра, городской округ Великий Новгород, гараж 635
5.1.	Сведения о местоположении здания, сооружения, объекта незавершенного строительства (при отсутствии адреса) в структурированном в соответствии с федеральной информационной адресной системой виде	-
5.2.	Дополнительные сведения о местоположении	-
6.	Иные сведения	-

3. Пояснения к сведениям об объекте недвижимости с кадастровым номером 53:23:0000000:16027 :

1.	-

Описание местоположения зданий, сооружений, объектов незавершенного строительства на земельном участке

1. Сведения о характерных точках контура объекта недвижимости с кадастровым номером : 53:23:8423302:1478 :

Система координат МСК-53, зона 2 **Зона № 2**

Обозначение характерных точек контура	Содержатся в Едином государственном реестре недвижимости			Определены в ходе выполнения комплексных кадастровых работ			Метод определения координат	Формулы, примененные для расчета средней квадратической погрешности определения координат характерных точек (Mt), м, с подставленными в такие формулы значениями и итоговые (вычисленные) значения Mt, м
	Координаты, м		Радиус, м	Координаты, м		Радиус, м		
	X	Y	R	X	Y	R		
1	2	3	4	5	6	7	8	9
н1218О	-	-	-	581786.05	2177809.09	-	Метод спутниковых геодезических измерений (определений)	Mt=√ Mx2+√My2 = 0,10
н1265О	-	-	-	581784.49	2177815.07	-	Метод спутниковых геодезических измерений (определений)	Mt=√ Mx2+√My2 = 0,10
н1266О	-	-	-	581781.10	2177814.22	-	Метод спутниковых геодезических измерений (определений)	Mt=√ Mx2+√My2 = 0,10
н1220О	-	-	-	581782.61	2177808.24	-	Метод спутниковых геодезических измерений (определений)	Mt=√ Mx2+√My2 = 0,10
н1218О	-	-	-	581786.05	2177809.09	-	Метод спутниковых геодезических измерений (определений)	Mt=√ Mx2+√My2 = 0,10

2. Сведения о характеристиках объекта недвижимости с кадастровым номером : 53:23:8423302:1478 :

№ п/п	Наименование характеристики	Значение характеристики
1	2	3
1.	Вид объекта недвижимости	здание
2.	Ранее присвоенный государственный учетный номер (инвентарный) здания, сооружения, объекта незавершенного строительства	-
3.	Кадастровый номер земельного участка (земельных участков), в границах которого (которых) расположены здание, сооружение, объект незавершенного строительства	53:23:8423302:636

2. Сведения о характеристиках объекта недвижимости
с кадастровым номером : 53:23:8423302:1478 :

№ п/п	Наименование характеристики	Значение характеристики
1	2	3
4.	Уникальный учетный номер кадастрового квартала, в границах которого расположены здание, сооружение, объект незавершенного строительства	53:23:8423302
5.	Адрес здания, сооружения, объекта незавершенного строительства	Российская Федерация, Новгородская область, город Великий Новгород, территория Гск Искра, городской округ Великий Новгород, гараж 636
5.1.	Сведения о местоположении здания, сооружения, объекта незавершенного строительства (при отсутствии адреса) в структурированном в соответствии с федеральной информационной адресной системой виде	-
5.2.	Дополнительные сведения о местоположении	-
6.	Иные сведения	-

3. Пояснения к сведениям об объекте недвижимости с кадастровым номером 53:23:8423302:1478 :

1.	-

Описание местоположения зданий, сооружений, объектов незавершенного строительства на земельном участке

1. Сведения о характерных точках контура объекта недвижимости с кадастровым номером : 53:23:8423302:2364 :

Система координат МСК-53, зона 2 **Зона № 2**

Обозначение характерных точек контура	Содержатся в Едином государственном реестре недвижимости			Определены в ходе выполнения комплексных кадастровых работ			Метод определения координат	Формулы, примененные для расчета средней квадратической погрешности определения координат характерных точек (Mt), м, с подставленными в такие формулы значениями и итоговые (вычисленные) значения Mt, м
	Координаты, м		Радиус, м	Координаты, м		Радиус, м		
	X	Y	R	X	Y	R		
1	2	3	4	5	6	7	8	9
н1220О	-	-	-	581782.61	2177808.24	-	Метод спутниковых геодезических измерений (определений)	Mt=√ Mx2+√My2 = 0,10
н1266О	-	-	-	581781.10	2177814.22	-	Метод спутниковых геодезических измерений (определений)	Mt=√ Mx2+√My2 = 0,10
н1267О	-	-	-	581777.57	2177813.32	-	Метод спутниковых геодезических измерений (определений)	Mt=√ Mx2+√My2 = 0,10
н1222О	-	-	-	581779.09	2177807.36	-	Метод спутниковых геодезических измерений (определений)	Mt=√ Mx2+√My2 = 0,10
н1220О	-	-	-	581782.61	2177808.24	-	Метод спутниковых геодезических измерений (определений)	Mt=√ Mx2+√My2 = 0,10

2. Сведения о характеристиках объекта недвижимости с кадастровым номером : 53:23:8423302:2364 :

№ п/п	Наименование характеристики	Значение характеристики
1	2	3
1.	Вид объекта недвижимости	здание
2.	Ранее присвоенный государственный учетный номер (инвентарный) здания, сооружения, объекта незавершенного строительства	-
3.	Кадастровый номер земельного участка (земельных участков), в границах которого (которых) расположены здание, сооружение, объект незавершенного строительства	53:23:8423302:637

2. Сведения о характеристиках объекта недвижимости с кадастровым номером : 53:23:8423302:2364 :

№ п/п	Наименование характеристики	Значение характеристики
1	2	3
4.	Уникальный учетный номер кадастрового квартала, в границах которого расположены здание, сооружение, объект незавершенного строительства	53:23:8423302
5.	Адрес здания, сооружения, объекта незавершенного строительства	Российская Федерация, Новгородская область, город Великий Новгород, территория Гск Искра, городской округ Великий Новгород, гараж 637
5.1.	Сведения о местоположении здания, сооружения, объекта незавершенного строительства (при отсутствии адреса) в структурированном в соответствии с федеральной информационной адресной системой виде	-
5.2.	Дополнительные сведения о местоположении	-
6.	Иные сведения	-

3. Пояснения к сведениям об объекте недвижимости с кадастровым номером 53:23:8423302:2364 :

1.	-

Описание местоположения зданий, сооружений, объектов незавершенного строительства на земельном участке

1. Сведения о характерных точках контура объекта недвижимости с кадастровым номером : 53:23:8423302:1771 :

Система координат МСК-53, зона 2 **Зона № 2**

Обозначение характерных точек контура	Содержатся в Едином государственном реестре недвижимости			Определены в ходе выполнения комплексных кадастровых работ			Метод определения координат	Формулы, примененные для расчета средней квадратической погрешности определения координат характерных точек (Mt), м, с подставленными в такие формулы значениями и итоговые (вычисленные) значения Mt, м
	Координаты, м		Радиус, м	Координаты, м		Радиус, м		
	X	Y	R	X	Y	R		
1	2	3	4	5	6	7	8	9
н1224О	-	-	-	581775.82	2177806.55	-	Метод спутниковых геодезических измерений (определений)	Mt=√ Mx2+√My2 = 0,10
н1268О	-	-	-	581774.30	2177812.50	-	Метод спутниковых геодезических измерений (определений)	Mt=√ Mx2+√My2 = 0,10
н1271О	-	-	-	581770.85	2177811.63	-	Метод спутниковых геодезических измерений (определений)	Mt=√ Mx2+√My2 = 0,10
н1226О	-	-	-	581772.39	2177805.70	-	Метод спутниковых геодезических измерений (определений)	Mt=√ Mx2+√My2 = 0,10
н1224О	-	-	-	581775.82	2177806.55	-	Метод спутниковых геодезических измерений (определений)	Mt=√ Mx2+√My2 = 0,10

2. Сведения о характеристиках объекта недвижимости с кадастровым номером : 53:23:8423302:1771 :

№ п/п	Наименование характеристики	Значение характеристики
1	2	3
1.	Вид объекта недвижимости	здание
2.	Ранее присвоенный государственный учетный номер (инвентарный) здания, сооружения, объекта незавершенного строительства	3, 53:23:8423302:0639:26436
3.	Кадастровый номер земельного участка (земельных участков), в границах которого (которых) расположены здание, сооружение, объект незавершенного строительства	53:23:8423302:639

2. Сведения о характеристиках объекта недвижимости
с кадастровым номером : 53:23:8423302:1771 :

№ п/п	Наименование характеристики	Значение характеристики
1	2	3
4.	Уникальный учетный номер кадастрового квартала, в границах которого расположены здание, сооружение, объект незавершенного строительства	53:23:8423302
5.	Адрес здания, сооружения, объекта незавершенного строительства	Российская Федерация, Новгородская область, город Великий Новгород, территория Гск Искра, городской округ Великий Новгород, гараж 639
5.1.	Сведения о местоположении здания, сооружения, объекта незавершенного строительства (при отсутствии адреса) в структурированном в соответствии с федеральной информационной адресной системой виде	-
5.2.	Дополнительные сведения о местоположении	-
6.	Иные сведения	-

3. Пояснения к сведениям об объекте недвижимости с кадастровым номером 53:23:8423302:1771 :

1.	-

Описание местоположения зданий, сооружений, объектов незавершенного строительства на земельном участке

1. Сведения о характерных точках контура объекта недвижимости с кадастровым номером : 53:23:0000000:10628 :

Система координат МСК-53, зона 2 **Зона № 2**

Обозначение характерных точек контура	Содержатся в Едином государственном реестре недвижимости			Определены в ходе выполнения комплексных кадастровых работ			Метод определения координат	Формулы, примененные для расчета средней квадратической погрешности определения координат характерных точек (Mt), м, с подставленными в такие формулы значениями и итоговые (вычисленные) значения Mt, м
	Координаты, м		Радиус, м	Координаты, м		Радиус, м		
	X	Y	R	X	Y	R		
1	2	3	4	5	6	7	8	9
н1226О	-	-	-	581772.39	2177805.70	-	Метод спутниковых геодезических измерений (определений)	Mt=√ Mx2+√My2 = 0,10
н1271О	-	-	-	581770.85	2177811.63	-	Метод спутниковых геодезических измерений (определений)	Mt=√ Mx2+√My2 = 0,10
н1272О	-	-	-	581767.49	2177810.78	-	Метод спутниковых геодезических измерений (определений)	Mt=√ Mx2+√My2 = 0,10
н1228О	-	-	-	581769.03	2177804.86	-	Метод спутниковых геодезических измерений (определений)	Mt=√ Mx2+√My2 = 0,10
н1226О	-	-	-	581772.39	2177805.70	-	Метод спутниковых геодезических измерений (определений)	Mt=√ Mx2+√My2 = 0,10

2. Сведения о характеристиках объекта недвижимости с кадастровым номером : 53:23:0000000:10628 :

№ п/п	Наименование характеристики	Значение характеристики
1	2	3
1.	Вид объекта недвижимости	здание
2.	Ранее присвоенный государственный учетный номер (инвентарный) здания, сооружения, объекта незавершенного строительства	-
3.	Кадастровый номер земельного участка (земельных участков), в границах которого (которых) расположены здание, сооружение, объект незавершенного строительства	53:23:8423302:640

2. Сведения о характеристиках объекта недвижимости с кадастровым номером : 53:23:0000000:10628 :

№ п/п	Наименование характеристики	Значение характеристики
1	2	3
4.	Уникальный учетный номер кадастрового квартала, в границах которого расположены здание, сооружение, объект незавершенного строительства	53:23:8423302
5.	Адрес здания, сооружения, объекта незавершенного строительства	Российская Федерация, Новгородская область, город Великий Новгород, территория Гск Искра, городской округ Великий Новгород, гараж 640
5.1.	Сведения о местоположении здания, сооружения, объекта незавершенного строительства (при отсутствии адреса) в структурированном в соответствии с федеральной информационной адресной системой виде	-
5.2.	Дополнительные сведения о местоположении	-
6.	Иные сведения	-

3. Пояснения к сведениям об объекте недвижимости с кадастровым номером 53:23:0000000:10628 :

1.	-

Сведения о зданиях, сооружениях, объектах незавершенного строительства, необходимые для исправления реестровых ошибок в сведениях об описании их местоположения

1. Сведения о характерных точках контура — **здание**

вид объекта недвижимости (здание, сооружение, объект незавершенного строительства)

с кадастровым номером 53:23:8423302:2398 :

Система координат МСК-53, зона 2 — **Зона № 2**

Обозначение характерных точек контура	Содержатся в Едином государственном реестре недвижимости			Определены в ходе выполнения комплексных кадастровых работ			Метод определения координат	Формулы, примененные для расчета средней квадратической погрешности определения координат характерных точек (Mt), м, с подставленными в такие формулы значениями и итоговые (вычисленные) значения Mt, м
	Координаты, м		Радиус, м	Координаты, м		Радиус, м		
	X	Y	R	X	Y	R		
1	2	3	4	5	6	7	8	9
37	581701.44	2177869.47	-	581708.98	2177869.46	-	Метод спутниковых геодезических измерений (определений)	Mt=√ Mx2+√My2 = 0,10
38	581703.28	2177866.21	-	581707.14	2177872.75	-	Метод спутниковых геодезических измерений (определений)	Mt=√ Mx2+√My2 = 0,10
39	581709.39	2177869.66	-	581701.28	2177869.46	-	Метод спутниковых геодезических измерений (определений)	Mt=√ Mx2+√My2 = 0,10
40	581707.56	2177872.93	-	581703.14	2177866.19	-	Метод спутниковых геодезических измерений (определений)	Mt=√ Mx2+√My2 = 0,10
н110О	-	-	-	581703.60	2177866.45	-	Метод спутниковых геодезических измерений (определений)	Mt=√ Mx2+√My2 = 0,10
37	581701.44	2177869.47	-	581708.98	2177869.46	-	Метод спутниковых геодезических измерений (определений)	Mt=√ Mx2+√My2 = 0,10

2. Иные сведения об объекте недвижимости с кадастровым номером: 53:23:8423302:2398 :

1.

3. Пояснения к сведениям об объекте недвижимости с кадастровым номером 53:23:8423302:2398 :

1.	-

Сведения о зданиях, сооружениях, объектах незавершенного строительства, необходимые для исправления реестровых ошибок в сведениях об описании их местоположения

1. Сведения о характерных точках контура — **здание**

вид объекта недвижимости (здание, сооружение, объект незавершенного строительства)

с кадастровым номером 53:23:8423302:2416 :

Система координат МСК-53, зона 2 — **Зона № 2**

Обозначение характерных точек контура	Содержатся в Едином государственном реестре недвижимости			Определены в ходе выполнения комплексных кадастровых работ			Метод определения координат	Формулы, примененные для расчета средней квадратической погрешности определения координат характерных точек (Mt), м, с подставленными в такие формулы значениями и итоговые (вычисленные) значения Mt, м
	Координаты, м		Радиус, м	Координаты, м		Радиус, м		
	X	Y	R	X	Y	R		
1	2	3	4	5	6	7	8	9
41	581883.10	2177678.02	-	581884.12	2177672.03	-	Метод спутниковых геодезических измерений (определений)	Mt=√ Mx2+√My2 = 0,10
42	581879.54	2177677.25	-	581882.90	2177677.95	-	Метод спутниковых геодезических измерений (определений)	Mt=√ Mx2+√My2 = 0,10
43	581880.80	2177671.35	-	581879.51	2177677.26	-	Метод спутниковых геодезических измерений (определений)	Mt=√ Mx2+√My2 = 0,10
44	581884.37	2177672.12	-	581880.72	2177671.30	-	Метод спутниковых геодезических измерений (определений)	Mt=√ Mx2+√My2 = 0,10
41	581883.10	2177678.02	-	581884.12	2177672.03	-	Метод спутниковых геодезических измерений (определений)	Mt=√ Mx2+√My2 = 0,10

2. Иные сведения об объекте недвижимости с кадастровым номером: 53:23:8423302:2416 :

1.

3. Пояснения к сведениям об объекте недвижимости с кадастровым номером 53:23:8423302:2416 :

1.	-

Сведения о зданиях, сооружениях, объектах незавершенного строительства, необходимые для исправления реестровых ошибок в сведениях об описании их местоположения

1. Сведения о характерных точках контура **здание**

вид объекта недвижимости (здание, сооружение, объект незавершенного строительства)

с кадастровым номером 53:23:8423302:2315 :

Система координат МСК-53, зона 2 **Зона № 2**

Обозначение характерных точек контура	Содержатся в Едином государственном реестре недвижимости			Определены в ходе выполнения комплексных кадастровых работ			Метод определения координат	Формулы, примененные для расчета средней квадратической погрешности определения координат характерных точек (Mt), м, с подставленными в такие формулы значениями и итоговые (вычисленные) значения Mt, м
	Координаты, м		Радиус, м	Координаты, м		Радиус, м		
	X	Y	R	X	Y	R		
1	2	3	4	5	6	7	8	9
45	581874.74	2177685.23	-	581874.63	2177685.50	-	Метод спутниковых геодезических измерений (определений)	Mt=√ Mx2+√My2 = 0,10
46	581873.10	2177691.68	-	581873.10	2177692.08	-	Метод спутниковых геодезических измерений (определений)	Mt=√ Mx2+√My2 = 0,10
47	581869.30	2177690.72	-	581872.89	2177692.04	-	Метод спутниковых геодезических измерений (определений)	Mt=√ Mx2+√My2 = 0,10
48	581870.94	2177684.26	-	581869.10	2177691.28	-	Метод спутниковых геодезических измерений (определений)	Mt=√ Mx2+√My2 = 0,10
н595О	-	-	-	581870.74	2177684.77	-	Метод спутниковых геодезических измерений (определений)	Mt=√ Mx2+√My2 = 0,10
н596О	-	-	-	581870.76	2177684.67	-	Метод спутниковых геодезических измерений (определений)	Mt=√ Mx2+√My2 = 0,10
45	581874.74	2177685.23	-	581874.63	2177685.50	-	Метод спутниковых геодезических измерений (определений)	Mt=√ Mx2+√My2 = 0,10

Сведения о зданиях, сооружениях, объектах незавершенного строительства, необходимые для исправления реестровых ошибок в сведениях об описании их местоположения

2. Иные сведения об объекте недвижимости
с кадастровым номером: 53:23:8423302:2315 :

1.

3. Пояснения к сведениям об объекте недвижимости с кадастровым номером 53:23:8423302:2315 :

1.	-

Сведения о зданиях, сооружениях, объектах незавершенного строительства, необходимые для исправления реестровых ошибок в сведениях об описании их местоположения

1. Сведения о характерных точках контура — **здание**

вид объекта недвижимости (здание, сооружение, объект незавершенного строительства)

с кадастровым номером 53:23:8423302:2442 :

Система координат МСК-53, зона 2 — **Зона № 2**

Обозначение характерных точек контура	Содержатся в Едином государственном реестре недвижимости			Определены в ходе выполнения комплексных кадастровых работ			Метод определения координат	Формулы, примененные для расчета средней квадратической погрешности определения координат характерных точек (Mt), м, с подставленными в такие формулы значениями и итоговые (вычисленные) значения Mt, м
	Координаты, м		Радиус, м	Координаты, м		Радиус, м		
	X	Y	R	X	Y	R		
1	2	3	4	5	6	7	8	9
49	581885.95	2177734.10	-	581889.62	2177734.89	-	Метод спутниковых геодезических измерений (определений)	Mt=√ Mx2+√My2 = 0,10
50	581889.40	2177734.80	-	581888.30	2177740.96	-	Метод спутниковых геодезических измерений (определений)	Mt=√ Mx2+√My2 = 0,10
51	581888.15	2177740.93	-	581885.04	2177740.37	-	Метод спутниковых геодезических измерений (определений)	Mt=√ Mx2+√My2 = 0,10
52	581884.70	2177740.23	-	581886.32	2177734.21	-	Метод спутниковых геодезических измерений (определений)	Mt=√ Mx2+√My2 = 0,10
49	581885.95	2177734.10	-	581889.62	2177734.89	-	Метод спутниковых геодезических измерений (определений)	Mt=√ Mx2+√My2 = 0,10

2. Иные сведения об объекте недвижимости с кадастровым номером: 53:23:8423302:2442 :

1.

3. Пояснения к сведениям об объекте недвижимости с кадастровым номером 53:23:8423302:2442 :

1.	-

Сведения о зданиях, сооружениях, объектах незавершенного строительства, необходимые для исправления реестровых ошибок в сведениях об описании их местоположения

1. Сведения о характерных точках контура — **здание**

вид объекта недвижимости (здание, сооружение, объект незавершенного строительства)

с кадастровым номером 53:23:8423302:2332 :

Система координат МСК-53, зона 2 — **Зона № 2**

Обозначение характерных точек контура	Содержатся в Едином государственном реестре недвижимости			Определены в ходе выполнения комплексных кадастровых работ			Метод определения координат	Формулы, примененные для расчета средней квадратической погрешности определения координат характерных точек (Mt), м, с подставленными в такие формулы значениями и итоговые (вычисленные) значения Mt, м
	Координаты, м		Радиус, м	Координаты, м		Радиус, м		
	X	Y	R	X	Y	R		
1	2	3	4	5	6	7	8	9
33	581841.09	2177725.14	-	581840.72	2177725.06	-	Метод спутниковых геодезических измерений (определений)	Mt=√ Mx2+√My2 = 0,10
34	581839.73	2177731.36	-	581839.49	2177731.46	-	Метод спутниковых геодезических измерений (определений)	Mt=√ Mx2+√My2 = 0,10
35	581835.94	2177730.58	-	581836.44	2177730.86	-	Метод спутниковых геодезических измерений (определений)	Mt=√ Mx2+√My2 = 0,10
36	581837.15	2177724.33	-	581835.62	2177730.71	-	Метод спутниковых геодезических измерений (определений)	Mt=√ Mx2+√My2 = 0,10
н768О	-	-	-	581836.95	2177724.30	-	Метод спутниковых геодезических измерений (определений)	Mt=√ Mx2+√My2 = 0,10
33	581841.09	2177725.14	-	581840.72	2177725.06	-	Метод спутниковых геодезических измерений (определений)	Mt=√ Mx2+√My2 = 0,10

2. Иные сведения об объекте недвижимости с кадастровым номером: 53:23:8423302:2332 :

1.

3. Пояснения к сведениям об объекте недвижимости с кадастровым номером 53:23:8423302:2332 :

1.	-

Схема геодезических построений

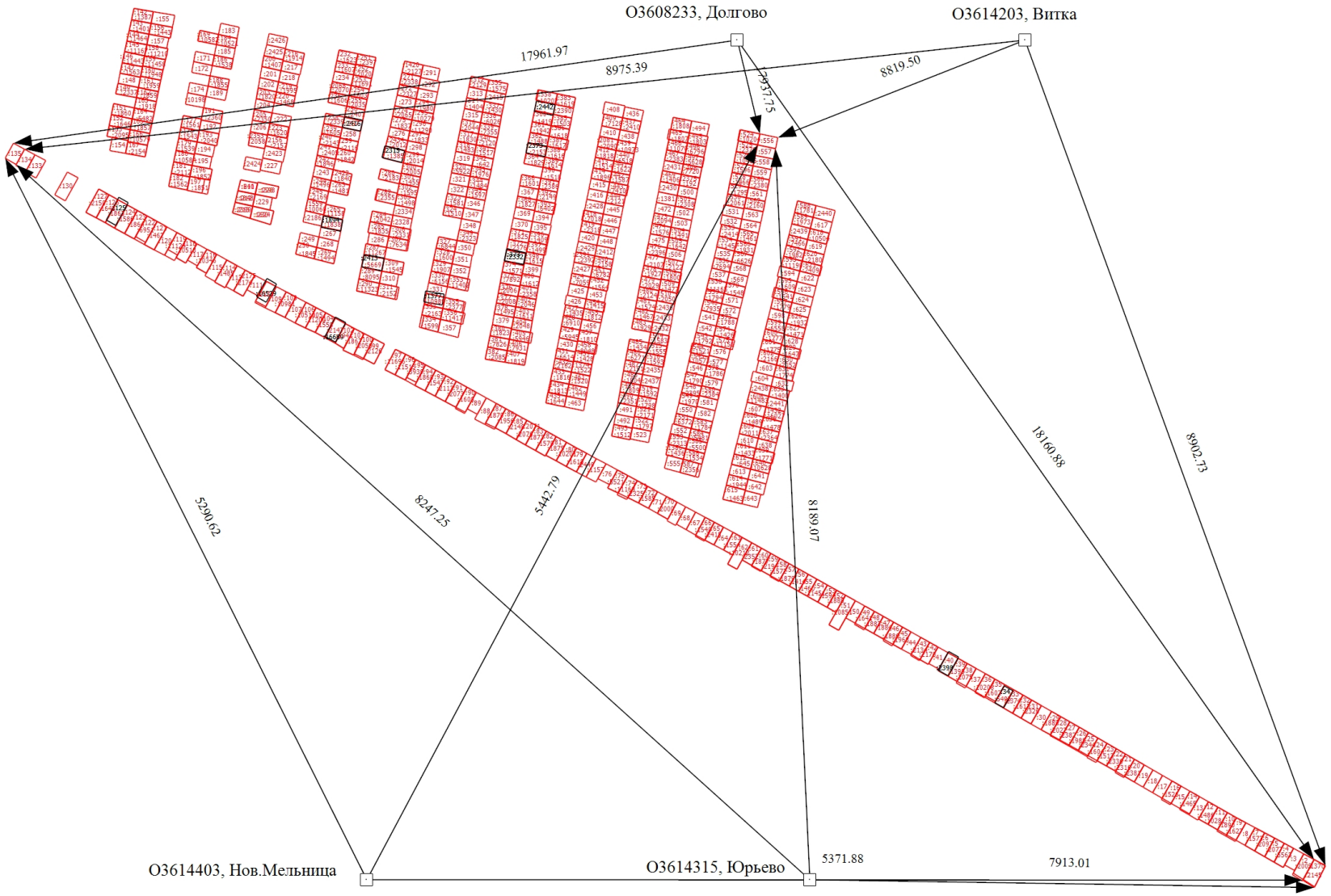

Масштаб 1:2000

Условные обозначения

- Часть границы, местоположение которой определено при выполнении кадастровых работ

Схема геодезических построений

- Характерная точка границы земельного участка, сведения ЕГРН о которой соответствуют требованиям, установленным в соответствии с частью 13 статьи 22 Федерального закона от 13 июля 2015 г. N 218-ФЗ "О государственной регистрации недвижимости"

- Характерная точка контура здания, сооружения, объекта незавершенного строительства

- Характерная точка границы, сведения о которой позволяют однозначно определить ее положение на местности

1 - Обозначение характерной точки, местоположение которой не изменилось или было уточнено

н1У - Обозначение новой характерной точки

:1370 - Уточняемый земельный участок

:2145 - Уточняемое здание

:11451 - Уточняемое сооружение

_____ - Часть границы, сведения ЕГРН о которой позволяют однозначно определить ее положение на местности

_____ - Часть контура, образованного проекцией вновь образованного наземного конструктивного элемента здания, сооружения, объекта незавершенного строительства

_____ - Часть контура, образованного проекцией существующего в ЕГРН наземного конструктивного элемента здания, сооружения, объекта незавершенного строительства

⊡ - Пункт геодезической сети специального назначения, созданной в соответствии с законодательством Российской Федерации о геодезии и картографии

- Характерная точка границы земельного участка, сведения о которой отсутствуют в ЕГРН, местоположение которой определено при кадастровых работах (новая характерная точка)

→ - Направления геодезических построений при определении координат характерных точек границ земельного участка

О3614403, Нов.Мельница -

Схема границ земельных участков

Масштаб 1:2000

Условные обозначения

——————— - Часть границы, местоположение которой определено при выполнении кадастровых работ

Схема границ земельных участков

•	- Характерная точка границы земельного участка, сведения ЕГРН о которой соответствуют требованиям, установленным в соответствии с частью 13 статьи 22 Федерального закона от 13 июля 2015 г. N 218-ФЗ "О государственной регистрации недвижимости"
•	- Характерная точка контура здания, сооружения, объекта незавершенного строительства
•	- Характерная точка границы, сведения о которой позволяют однозначно определить ее положение на местности
1	- Обозначение характерной точки, местоположение которой не изменилось или было уточнено
н1У	- Обозначение новой характерной точки
:1376	- Кадастровый номер земельного участка
:1370	- Уточняемый земельный участок
:2315	- Кадастровый номер здания
:2145	- Уточняемое здание
:11451	- Уточняемое сооружение
	- Часть границы, сведения ЕГРН о которой позволяют однозначно определить ее положение на местности
	- Часть контура, образованного проекцией вновь образованного наземного конструктивного элемента здания, сооружения, объекта незавершенного строительства
	- Часть контура, образованного проекцией существующего в ЕГРН наземного конструктивного элемента здания, сооружения, объекта незавершенного строительства
•	- Характерная точка границы земельного участка, сведения о которой отсутствуют в ЕГРН, местоположение которой определено при кадастровых работах (новая характерная точка)

Схема границ земельных участков

Выносной лист 9

Масштаб 1:500

Условные обозначения

——————— - Часть границы, местоположение которой определено при выполнении кадастровых работ

Схема границ земельных участков

Выносной лист 8

Масштаб 1:500

Условные обозначения

——————— - Часть границы, местоположение которой определено при выполнении кадастровых работ

Схема границ земельных участков

Выносной лист 7

Масштаб 1:500

Условные обозначения

——————— - Часть границы, местоположение которой определено при выполнении кадастровых работ

Схема границ земельных участков

Выносной лист 6



Масштаб 1:500

Условные обозначения

——— - Часть границы, местоположение которой определено при выполнении кадастровых работ

Схема границ земельных участков

Выносной лист 4

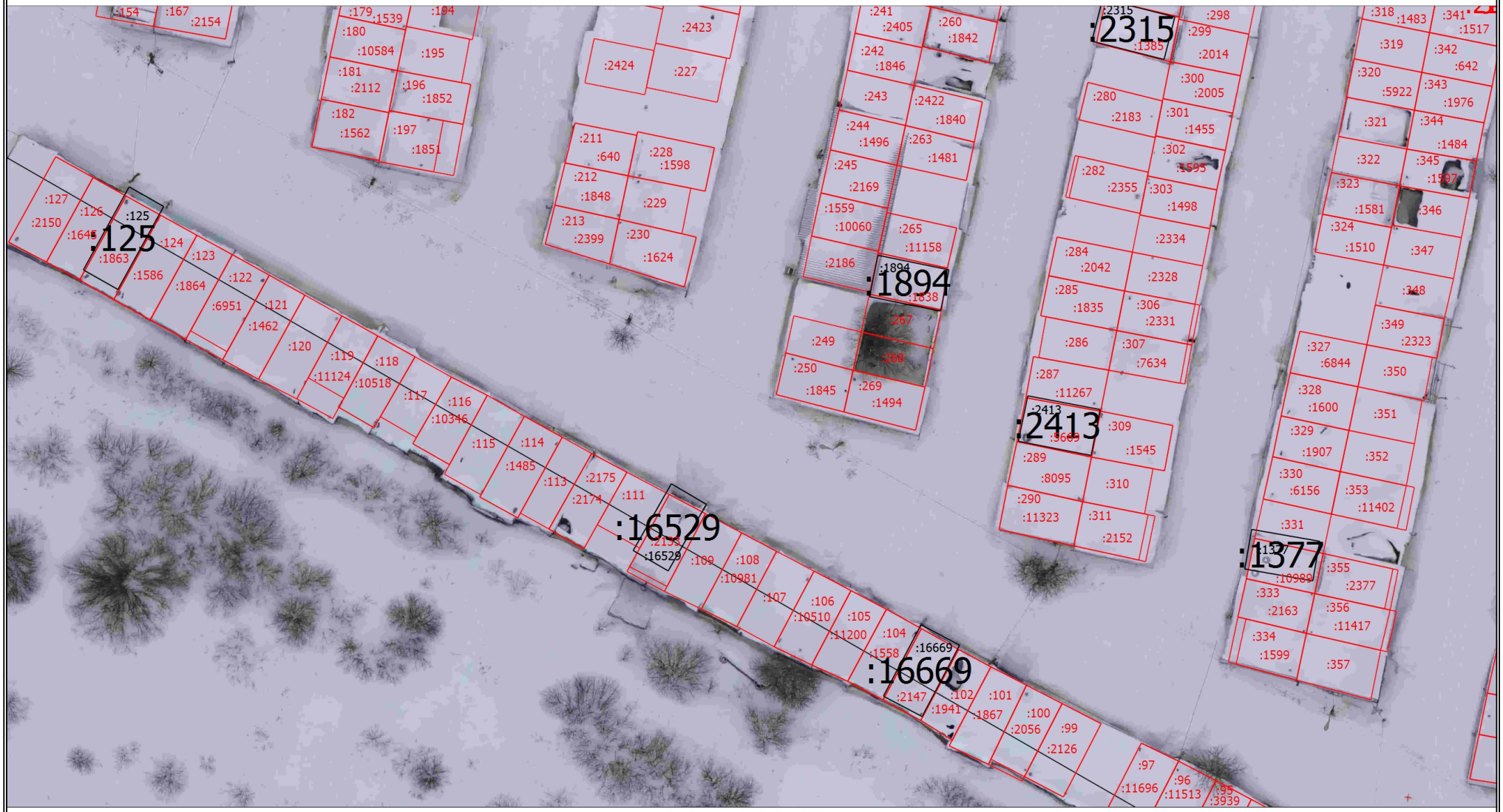

Масштаб 1:500

Условные обозначения

- Часть границы, местоположение которой определено при выполнении кадастровых работ

Схема границ земельных участков

Выносной лист 1

Масштаб 1:500

Условные обозначения

- Часть границы, местоположение которой определено при выполнении кадастровых работ

Схема границ земельных участков

Выносной лист 2



Масштаб 1:500

Условные обозначения

- Часть границы, местоположение которой определено при выполнении кадастровых работ

Схема границ земельных участков

Выносной лист 3



Масштаб 1:500

Условные обозначения

——————— - Часть границы, местоположение которой определено при выполнении кадастровых работ

Схема границ земельных участков

Выносной лист 5



Масштаб 1:500

Условные обозначения

- Часть границы, местоположение которой определено при выполнении кадастровых работ