
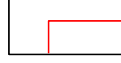

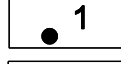



ЧЕРТЕЖ КРАСНЫХ ЛИНИЙ

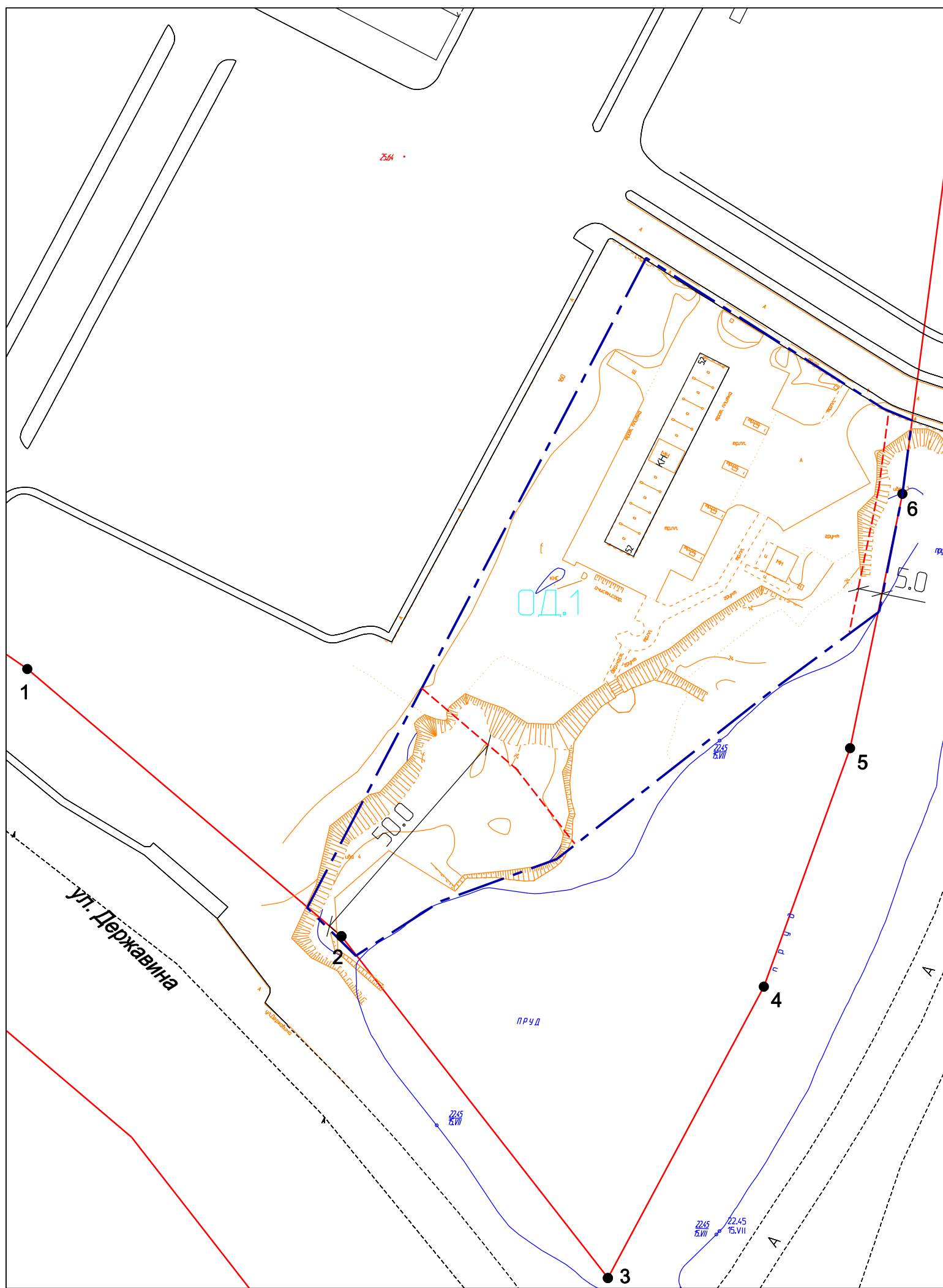
Масштаб 1:1000

УСЛОВНЫЕ ОБОЗНАЧЕНИЯ

-  граница проектирования
-  существующие красные линии
-  линия минимального отступа от красных линий
-  1 характерные точки красных линий
-  ОД.1 наименование территориальной зоны

КООРДИНАТЫ КРАСНЫХ ЛИНИЙ

1	579396.53	2182482.42
2	579341.06	2182547.59
3	579270.17	2182602.92
4	579330.61	2182635.26
5	579380.10	2182653.16
6	579432.90	2182664.01



Согласовано

Взам. инв. N

Подп. и дата

Инв. N подл.

					2020г.			
					Документация по планировке территории "Проект межевания территории части квартала 11 Великого Новгорода"			
Изм.	Кол. уч.	Лист N док.	Подп.	Дата	Основная часть проекта	Стадия	Лист	Листов
ГИП		Копыльцов		08.20		ПМТ	2	3
Разработ.		Громова		08.20	Чертеж красных линий М 1:1000	