




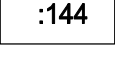
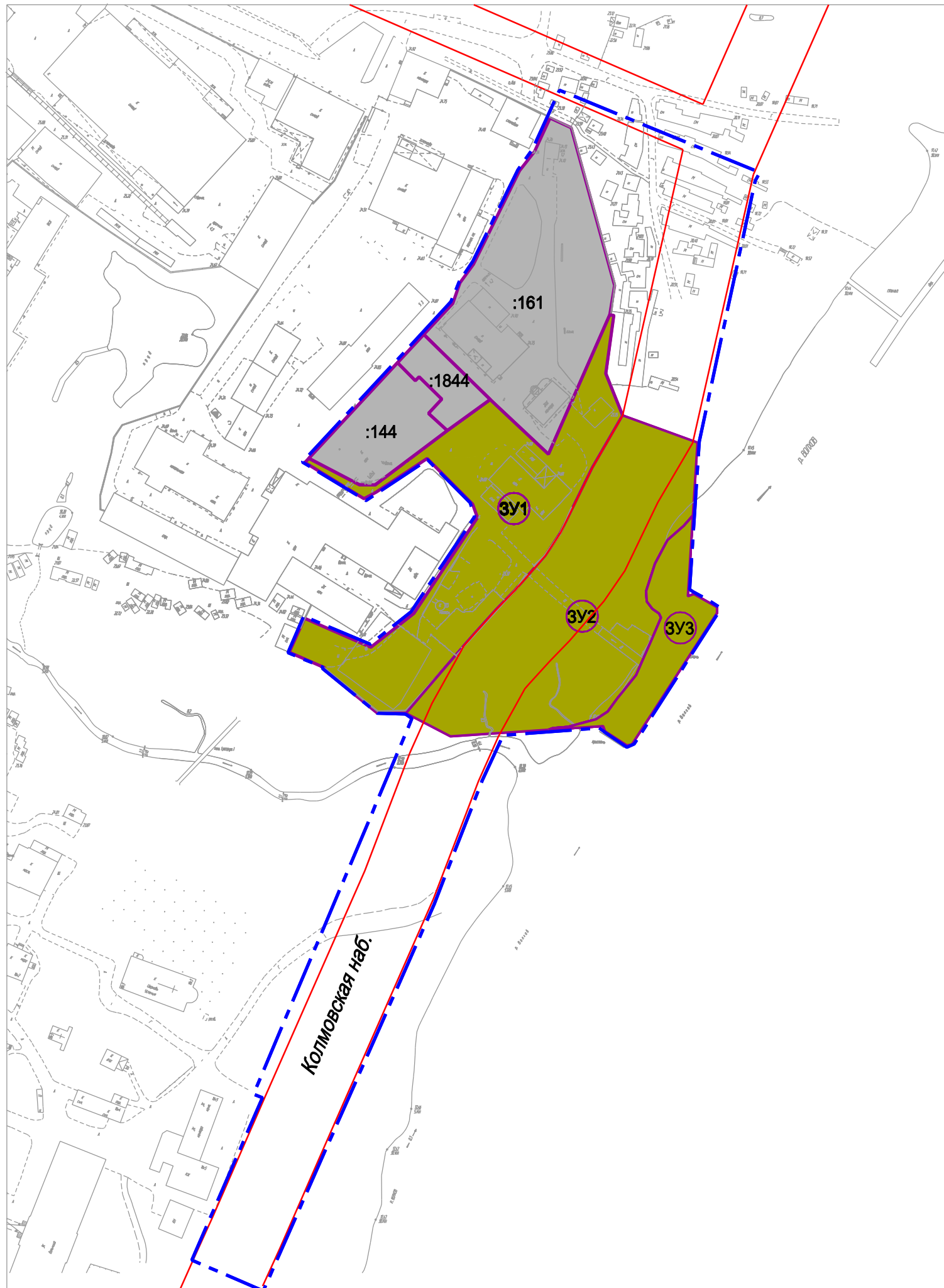


ЧЕРТЕЖ ОБРАЗУЕМЫХ ЗЕМЕЛЬНЫХ УЧАСТКОВ

Масштаб 1:2000

УСЛОВНЫЕ ОБОЗНАЧЕНИЯ

-  граница проектирования
 -  красные линии
 -  образуемые земельные участки
 -  существующие земельные участки
 -  условные номера образуемых земельных участков
 -  кадастровые номера существующих земельных участков
- в кадастровом квартале 53:23:8323802




Согласовано

Взам. инв. N

Подл. и дата

Инв. N подл.

									2020г.		
									Документация по планировке территории "Внесение изменений в проект межевания застроенной территории квартала 238 Великого Новгорода"		
Изм.	Кол. уч.	Лист N док.	Подп.	Дата				Основная часть проекта	Стадия	Лист	Листов
									ПМТ	3	3
Разработ.		Громова		09.20				Чертеж образуемых земельных участков			
								М 1:2000			
											

формат А3